



REGIONE AUTONOMA DELLA SARDEGNA
Assessorato della Difesa dell'Ambiente

Direzione generale
Servizio Tutela dell'Atmosfera e del Territorio

Trasmessa via Fax
SOSTITUISCE L'ORIGINALE
Ai sensi dell'articolo 43 comma 6
D.P.R. 445/2000

Prot. n. **4071**

20 FEB. 2011

Cagliari,
Alle **Amministrazione Provinciale di Cagliari -
Medio campidano - Carbonia Iglesias
LORO SEDI**
Ai **Comuni Inseriti nel sito di interesse
nazionale del Sulcis Iglesiente Guspinese
LORO SEDI**

OGGETTO: Sito di interesse nazionale del Sulcis-Iglesiente-Guspinese. Perimetrazione definitiva di dettaglio.

Con riferimento all'oggetto si fa presente che in data 23 febbraio 2011, in sede di conferenza di servizio decisoria convocata dal Ministero dell'Ambiente, è stata esaminata la proposta di perimetrazione definitiva di dettaglio del sito di interesse nazionale del Sulcis-Iglesiente-Guspinese. In tale sede, i partecipanti alla Conferenza di Servizio decisoria, hanno deliberato:

- 1. che la RAS, in ottemperanza alle vigenti norme, proceda ad attivare le procedure di consultazione con tutti i Comuni che, a tal fine, dovranno esprimere esplicito parere.**
- 2. Conclusa tale fase, qualora non siano intervenuti motivi ostativi, la proposta di perimetrazione della RAS in questione si intenderà approvata.**
- 3. Resta inteso che le aree esterne alla perimetrazione in oggetto torneranno nella competenza tecnico-amministrativa della RAS e degli Enti locali competenti per territorio, al fine dell'espletamento della procedura di MISE, Caratterizzazione e Bonifica di cui all'articolo 242 del Dlg. 152/06.**
- 4. Tutti i procedimenti già avviati dovranno essere conclusi nell'ambito della CdS del SIN del Sulcis Iglesiente Guspinese in capo al MATTM.**

La proposta di perimetrazione è rappresentata mediante una carta di sintesi di seguito descritta.

La carta è in formato pdf e riporta la perimetrazione di dettaglio dei siti contaminati su una base cartografica in scala 1:100.000. L'area di riferimento è il perimetro provvisorio di cui al D.M. Ambiente 12 marzo 2003. La base cartografica (predisposta anch'essa dal Servizio Tutela dell'Atmosfera e del territorio dell'Assessorato della Difesa dell'Ambiente della Regione Sardegna) comprende la rappresentazione morfologica su base DTM, l'idrografia superficiale, le principali vie di comunicazione, i limiti amministrativi comunali e provinciali ed i centri abitati. I tematismi relativi alla perimetrazione di dettaglio dei siti contaminati sono di seguito elencati:

- 1) Aree minerarie dismesse aggiornate con l'Ordinanza del Commissario delegato per l'emergenza ambientale n. 3 del 08/02/2011.
- 2) Aree di insediamento industriale: Portovesme, Area industriale di Assemini-Macchiareddu, Agglomerato industriale di Sarroch, Area industriale di San Gavino, Area industriale di Villacidro.
- 3) Siti industriali localizzati fuori delle aree di insediamento industriali:



REGIONE AUTONOMA DELLA SARDEGNA
Assessorato della Difesa dell'Ambiente

Deposito esplosivi della Società esplosivi industriali a Domusnovas, Rockwool a Iglesias e Seamag a Sant'Antioco.

- 4) Discariche di rifiuti solidi urbani dismesse classificati con priorità 1 nel Piano delle bonifiche citato (rappresentate nella cartografia, fuori scala in corrispondenza del centroide di ciascuna discarica).

La carta sopradescritta è pubblicata nel sito Internet della Regione Autonoma della Sardegna, al seguente indirizzo:

<http://www.sardegnaambiente.it/index.php?xsl=612&s=160672&v=2&c=4806&idsito=18>




Si chiede pertanto agli enti in indirizzo di voler supportare l'Assessorato scrivente, trasmettendo, entro e non oltre 30 giorni dalla presente, il proprio parere sulla proposta di perimetrazione definitiva di dettaglio con particolare riguardo ai territori di competenza.

Si fa presente che, trascorsi 30 giorni, ed in assenza di pareri contrari rispetto alla proposta presentata, la stessa si riterrà approvata definitivamente, liberando gran parte del territorio dai vincoli derivanti dalla presenza della perimetrazione del sito di interesse nazionale.

Le valutazioni sulla proposta di perimetrazione potranno essere trasmesse esclusivamente via fax al seguente numero : 0706067578, o tramite il seguente indirizzo **E-mail: amb.gestione.rifiuti@regione.sardegna.it**

L'occasione è gradita per inviare distinti saluti.

L'Assessore
Giorgio Oppi

S.D./Sett. B.S.I. 
S.S./Resp.Sett.B.S.I. 
R.P./Dir.Serv. T.A.T. 
E.O./Dir.Gen. 