**Stazione pluviometrica Farcana**
**Area MONTE ORTOBENE**
**Pioggia registrata nelle ultime 24 ore**
*Estrazione dati delle ore 14:07 del 01/05/2018*
*Ultimo dato disponibile: 01/05/2018 alle 12:35*

REGIONE AUTÒNOMA DE SARDIGNA
REGIONE AUTONOMA DELLA SARDEGNA

**ARPAS**
**F.to il Dirigente Responsabile**
**Dott. Giuseppe Bianco**

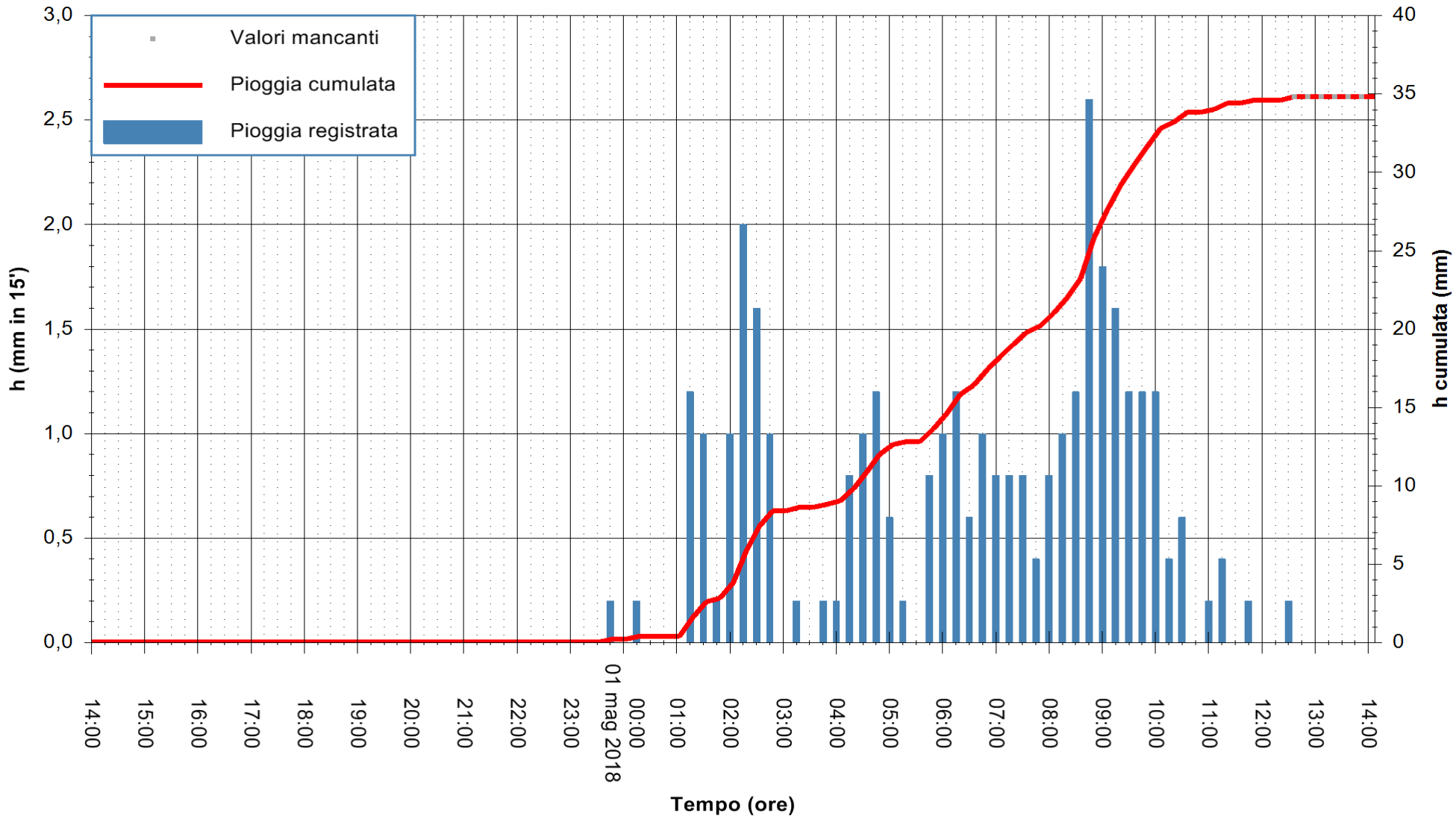


"Composizione e rappresentazione dei dati eseguita con modalità automatiche su dati della rete di stazioni meteorologiche fiduciarie della Regione Sardegna gestita dall'Agenzia per la Protezione dell'Ambiente della Sardegna, ARPAS, acquisiti in tempo reale e sottoposti ad un processo automatico di validazione di primo livello"

**Stazione pluviometrica Mamoiada**
**Area SERBATOIO IDRICO COMUNALE**
**Pioggia registrata nelle ultime 24 ore**
*Estrazione dati delle ore 14:07 del 01/05/2018*
*Ultimo dato disponibile: 01/05/2018 alle 12:30*

REGIONE AUTÒNOMA DE SARDIGNA
REGIONE AUTONOMA DELLA SARDEGNA

**ARPAS**
**F.to il Dirigente Responsabile**
**Dott. Giuseppe Bianco**

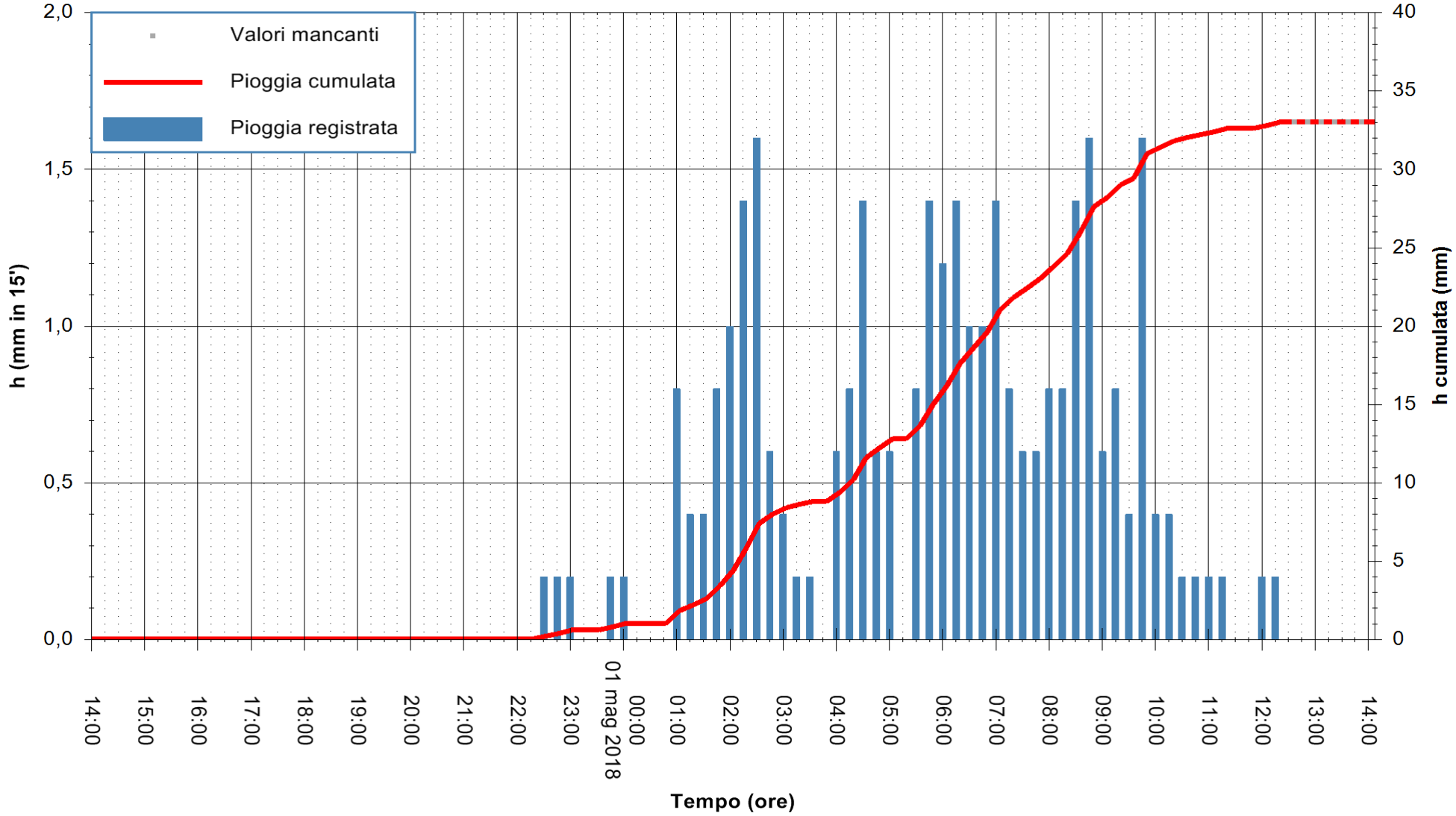


"Composizione e rappresentazione dei dati eseguita con modalità automatiche su dati della rete di stazioni meteorologiche fiduciarie della Regione Sardegna gestita dall'Agenzia per la Protezione dell'Ambiente della Sardegna, ARPAS, acquisiti in tempo reale e sottoposti ad un processo automatico di validazione di primo livello"

**Stazione pluviometrica Monte Tului**
**Area MONTE TULUI**
**Pioggia registrata nelle ultime 24 ore**
*Estrazione dati delle ore 14:07 del 01/05/2018*
*Ultimo dato disponibile: 01/05/2018 alle 12:30*

REGIONE AUTÒNOMA DE SARDIGNA
REGIONE AUTONOMA DELLA SARDEGNA

**ARPAS**
**F.to il Dirigente Responsabile**
**Dott. Giuseppe Bianco**

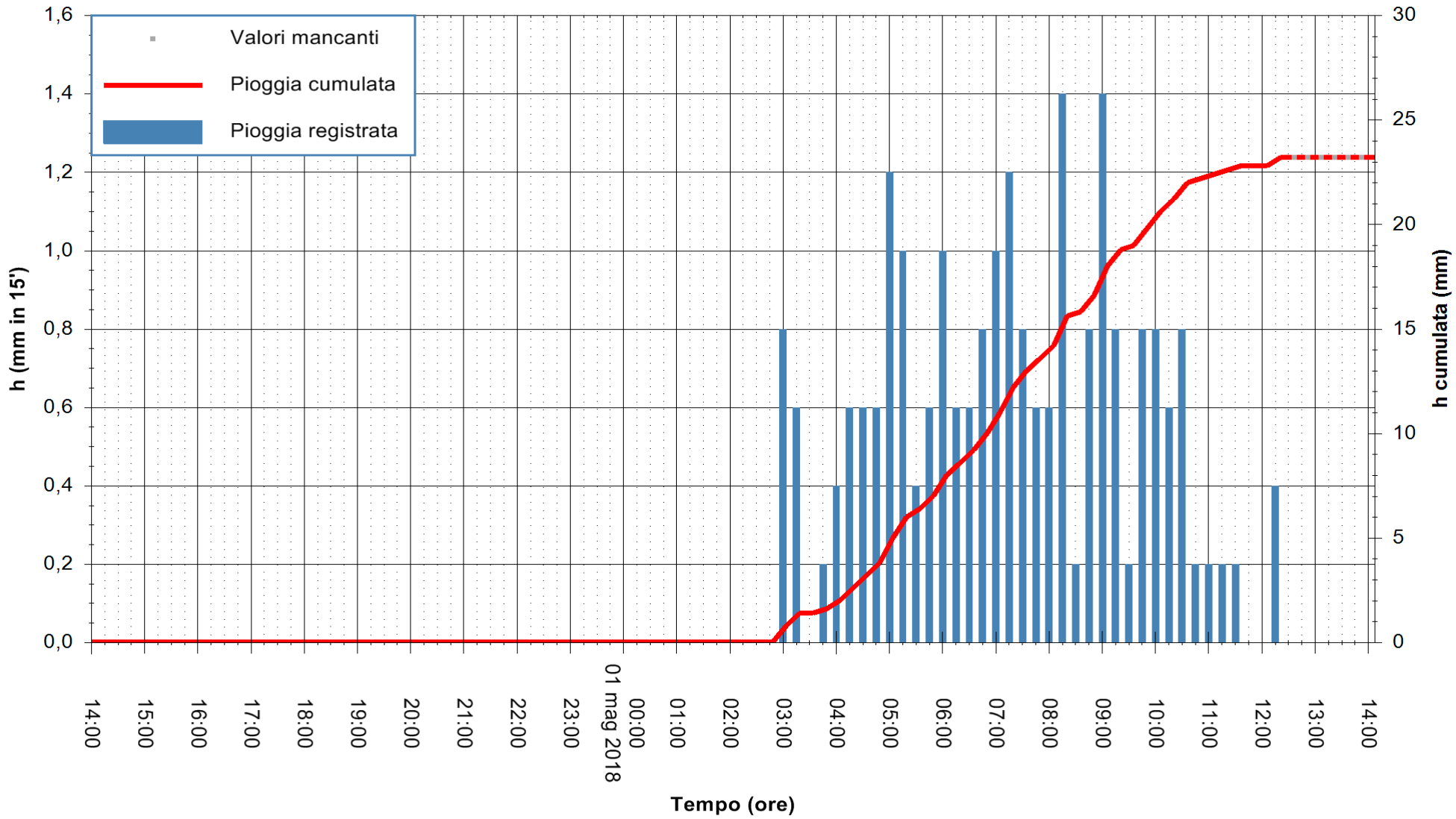


"Composizione e rappresentazione dei dati eseguita con modalità automatiche su dati della rete di stazioni meteorologiche fiduciarie della Regione Sardegna gestita dall'Agenzia per la Protezione dell'Ambiente della Sardegna, ARPAS, acquisiti in tempo reale e sottoposti ad un processo automatico di validazione di primo livello"

**Stazione pluviometrica Orosei**
**Area SERBATOIO IDRICO**
**Pioggia registrata nelle ultime 24 ore**
*Estrazione dati delle ore 14:07 del 01/05/2018*
*Ultimo dato disponibile: 01/05/2018 alle 12:30*

REGIONE AUTÒNOMA DE SARDIGNA
REGIONE AUTONOMA DELLA SARDEGNA

**ARPAS**
**F.to il Dirigente Responsabile**
**Dott. Giuseppe Bianco**

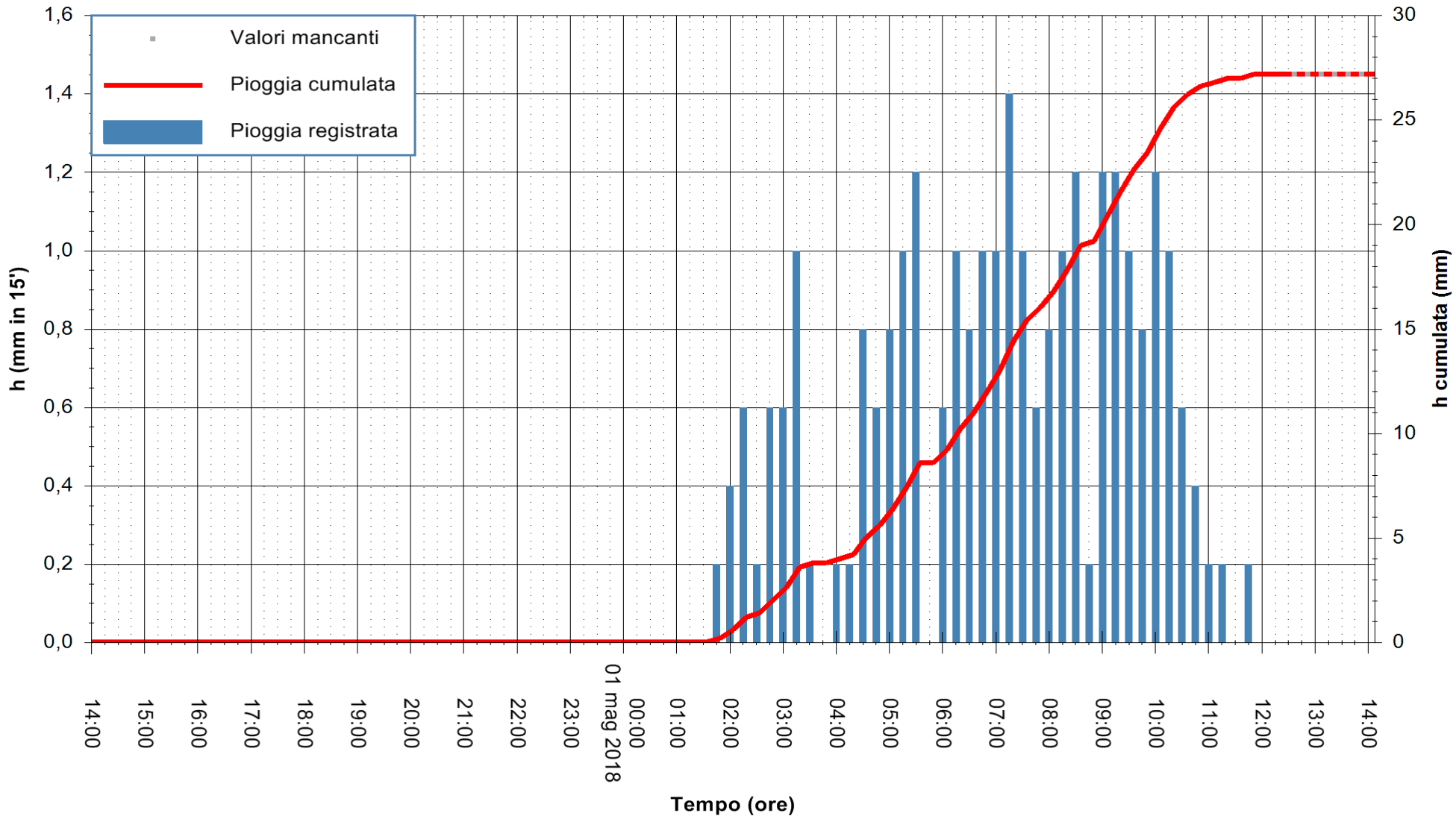


"Composizione e rappresentazione dei dati eseguita con modalità automatiche su dati della rete di stazioni meteorologiche fiduciarie della Regione Sardegna gestita dall'Agenzia per la Protezione dell'Ambiente della Sardegna, ARPAS, acquisiti in tempo reale e sottoposti ad un processo automatico di validazione di primo livello"

**Stazione pluviometrica Orune**
**Area SS389 KM76+900**
**Pioggia registrata nelle ultime 24 ore**
*Estrazione dati delle ore 14:07 del 01/05/2018*
*Ultimo dato disponibile: 01/05/2018 alle 12:40*

REGIONE AUTÒNOMA DE SARDIGNA
REGIONE AUTONOMA DELLA SARDEGNA

**ARPAS**
**F.to il Dirigente Responsabile**
**Dott. Giuseppe Bianco**

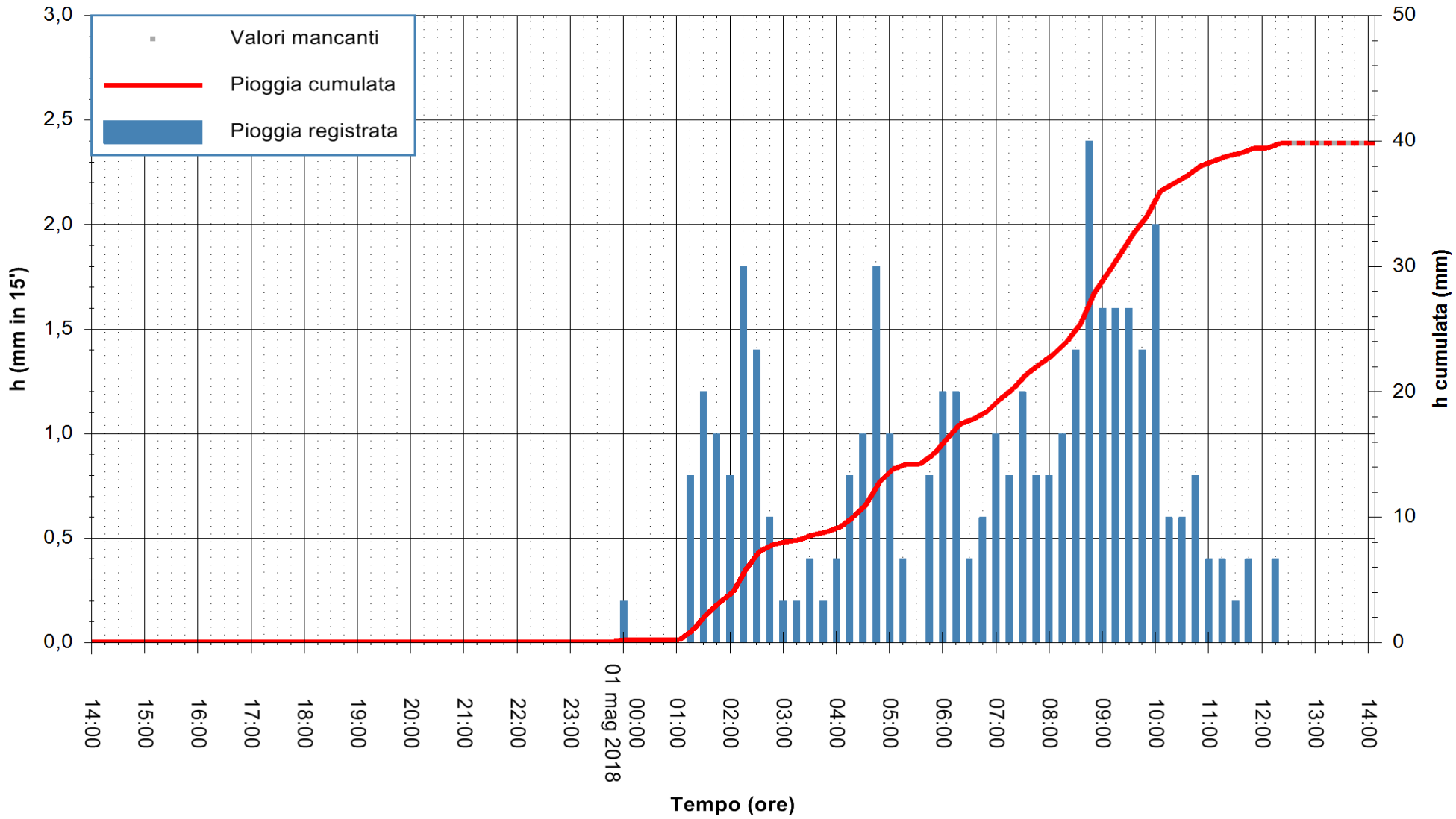


"Composizione e rappresentazione dei dati eseguita con modalità automatiche su dati della rete di stazioni meteorologiche fiduciarie della Regione Sardegna gestita dall'Agenzia per la Protezione dell'Ambiente della Sardegna, ARPAS, acquisiti in tempo reale e sottoposti ad un processo automatico di validazione di primo livello"

**Stazione pluviometrica Campanasissa**
**Area CASERMA ENTE FORESTE**
**Pioggia registrata nelle ultime 24 ore**
*Estrazione dati delle ore 14:07 del 01/05/2018*
*Ultimo dato disponibile: 01/05/2018 alle 12:30*

REGIONE AUTÒNOMA DE SARDIGNA
REGIONE AUTONOMA DELLA SARDEGNA

**ARPAS**
**F.to il Dirigente Responsabile**
**Dott. Giuseppe Bianco**

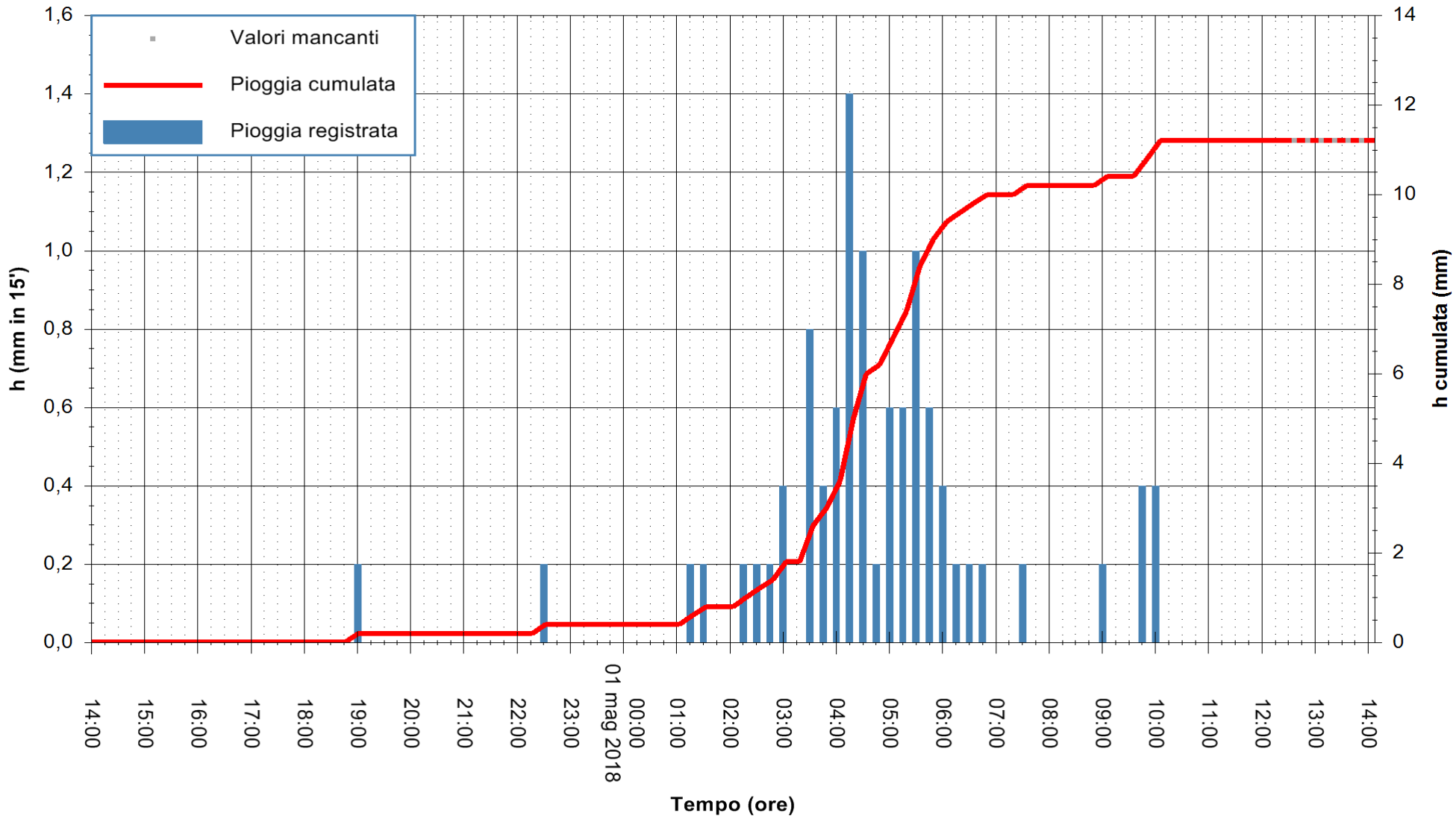


"Composizione e rappresentazione dei dati eseguita con modalità automatiche su dati della rete di stazioni meteorologiche fiduciarie della Regione Sardegna gestita dall'Agenzia per la Protezione dell'Ambiente della Sardegna, ARPAS, acquisiti in tempo reale e sottoposti ad un processo automatico di validazione di primo livello"

**Stazione pluviometrica Iglesias**
**Area PARCO AUTOMEZZI COMUNALE**
**Pioggia registrata nelle ultime 24 ore**
*Estrazione dati delle ore 14:07 del 01/05/2018*
*Ultimo dato disponibile: 01/05/2018 alle 12:40*

REGIONE AUTÒNOMA DE SARDIGNA
REGIONE AUTONOMA DELLA SARDEGNA

**ARPAS**
**F.to il Dirigente Responsabile**
**Dott. Giuseppe Bianco**

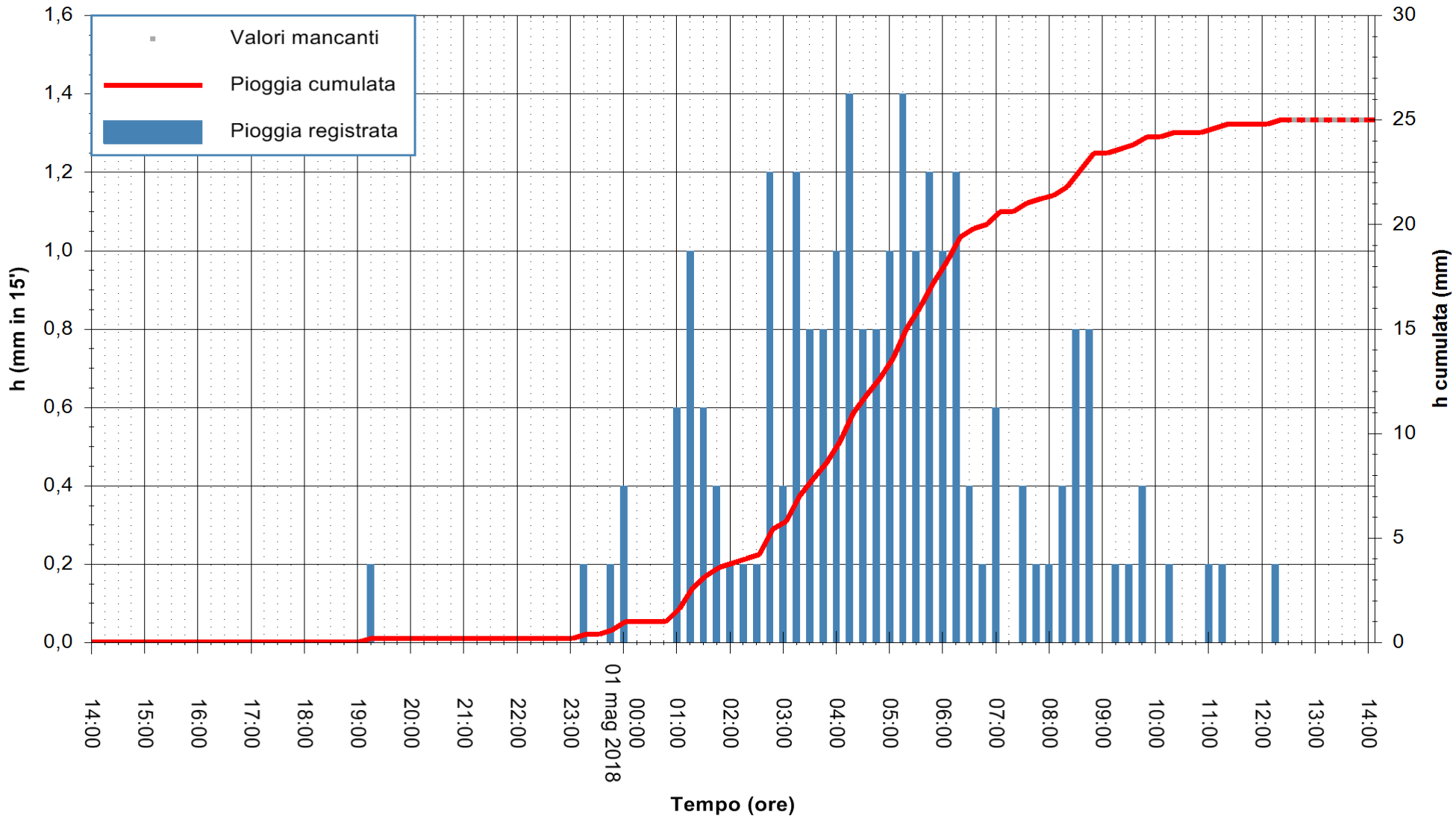


"Composizione e rappresentazione dei dati eseguita con modalità automatiche su dati della rete di stazioni meteorologiche fiduciarie della Regione Sardegna gestita dall'Agenzia per la Protezione dell'Ambiente della Sardegna, ARPAS, acquisiti in tempo reale e sottoposti ad un processo automatico di validazione di primo livello"

**Stazione pluviometrica San Michele**
**Area PUNTA SAN MICHELE**
**Pioggia registrata nelle ultime 24 ore**
*Estrazione dati delle ore 14:07 del 01/05/2018*
*Ultimo dato disponibile: 01/05/2018 alle 12:30*

REGIONE AUTÒNOMA DE SARDIGNA
REGIONE AUTONOMA DELLA SARDEGNA

**ARPAS**
**F.to il Dirigente Responsabile**
**Dott. Giuseppe Bianco**

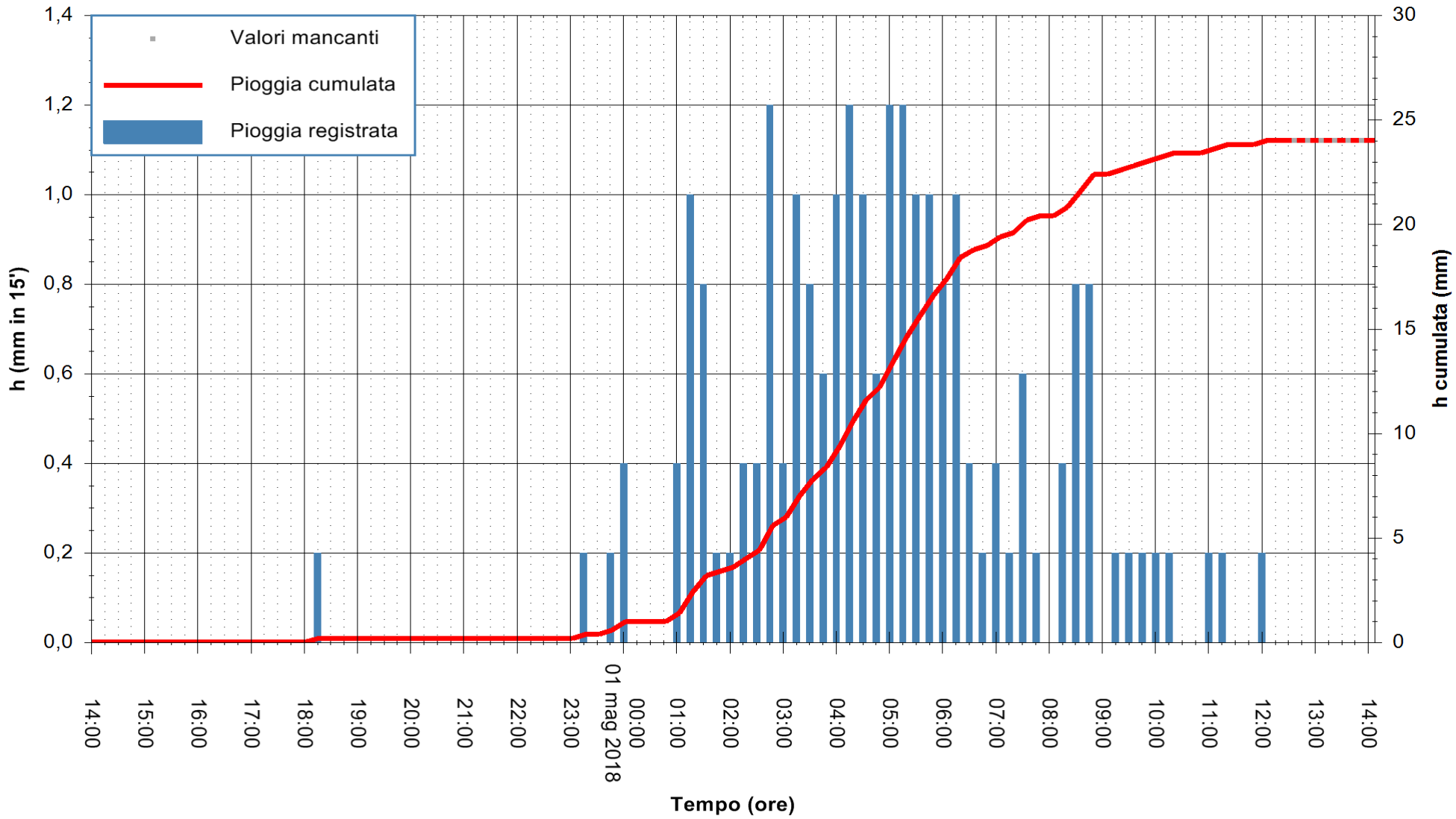


"Composizione e rappresentazione dei dati eseguita con modalità automatiche su dati della rete di stazioni meteorologiche fiduciarie della Regione Sardegna gestita dall'Agenzia per la Protezione dell'Ambiente della Sardegna, ARPAS, acquisiti in tempo reale e sottoposti ad un processo automatico di validazione di primo livello"

**Stazione pluviometrica Ala' dei Sardi**
**Area CAMPO SPORTIVO**
**Pioggia registrata nelle ultime 24 ore**
*Estrazione dati delle ore 14:07 del 01/05/2018*
*Ultimo dato disponibile: 01/05/2018 alle 12:30*

REGIONE AUTÒNOMA DE SARDIGNA
REGIONE AUTONOMA DELLA SARDEGNA

**ARPAS**
**F.to il Dirigente Responsabile**
**Dott. Giuseppe Bianco**

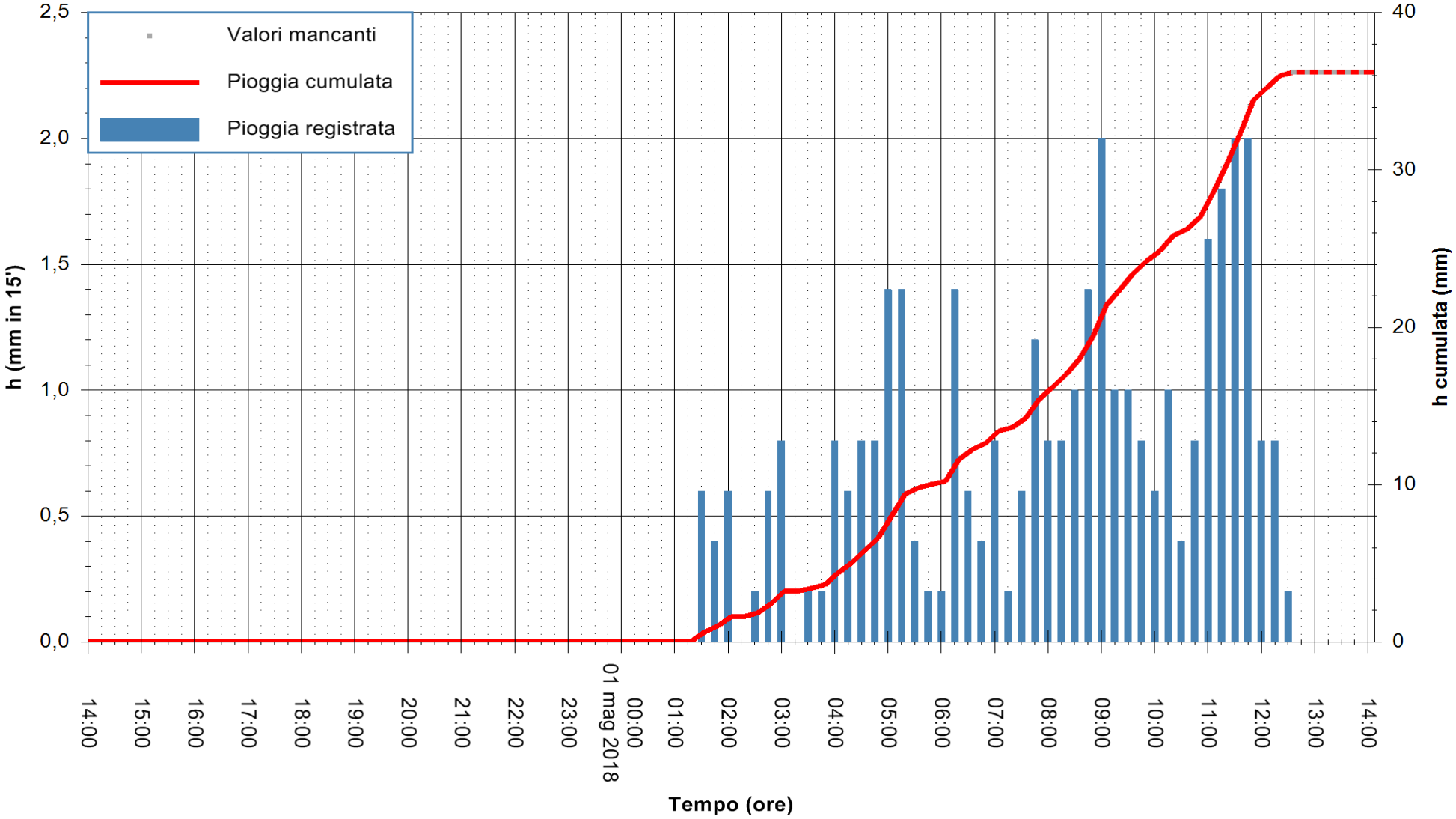


"Composizione e rappresentazione dei dati eseguita con modalità automatiche su dati della rete di stazioni meteorologiche fiduciarie della Regione Sardegna gestita dall'Agenzia per la Protezione dell'Ambiente della Sardegna, ARPAS, acquisiti in tempo reale e sottoposti ad un processo automatico di validazione di primo livello"

**Stazione pluviometrica Ardara**
**Area STAZIONE DI ARDARA**
**Pioggia registrata nelle ultime 24 ore**
*Estrazione dati delle ore 14:07 del 01/05/2018*
*Ultimo dato disponibile: 01/05/2018 alle 12:30*

REGIONE AUTÒNOMA DE SARDIGNA
REGIONE AUTONOMA DELLA SARDEGNA

**ARPAS**
**F.to il Dirigente Responsabile**
**Dott. Giuseppe Bianco**

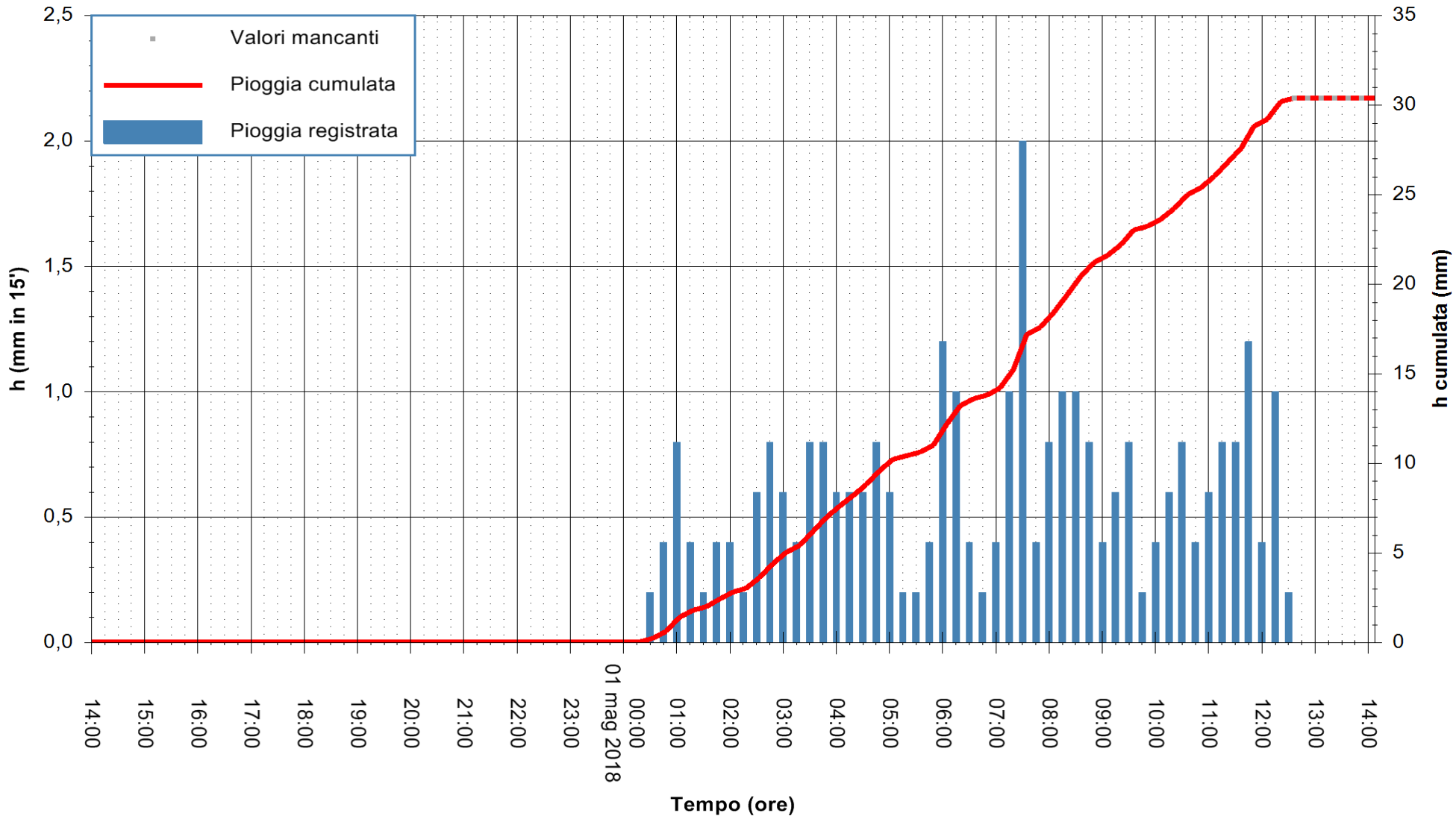


"Composizione e rappresentazione dei dati eseguita con modalità automatiche su dati della rete di stazioni meteorologiche fiduciarie della Regione Sardegna gestita dall'Agenzia per la Protezione dell'Ambiente della Sardegna, ARPAS, acquisiti in tempo reale e sottoposti ad un processo automatico di validazione di primo livello"

**Stazione pluviometrica Coghinas**
**Area VASCA BON. NORD SARDEGNA**
**Pioggia registrata nelle ultime 24 ore**
*Estrazione dati delle ore 14:07 del 01/05/2018*
*Ultimo dato disponibile: 01/05/2018 alle 12:30*

REGIONE AUTÒNOMA DE SARDIGNA
REGIONE AUTONOMA DELLA SARDEGNA

**ARPAS**
**F.to il Dirigente Responsabile**
**Dott. Giuseppe Bianco**

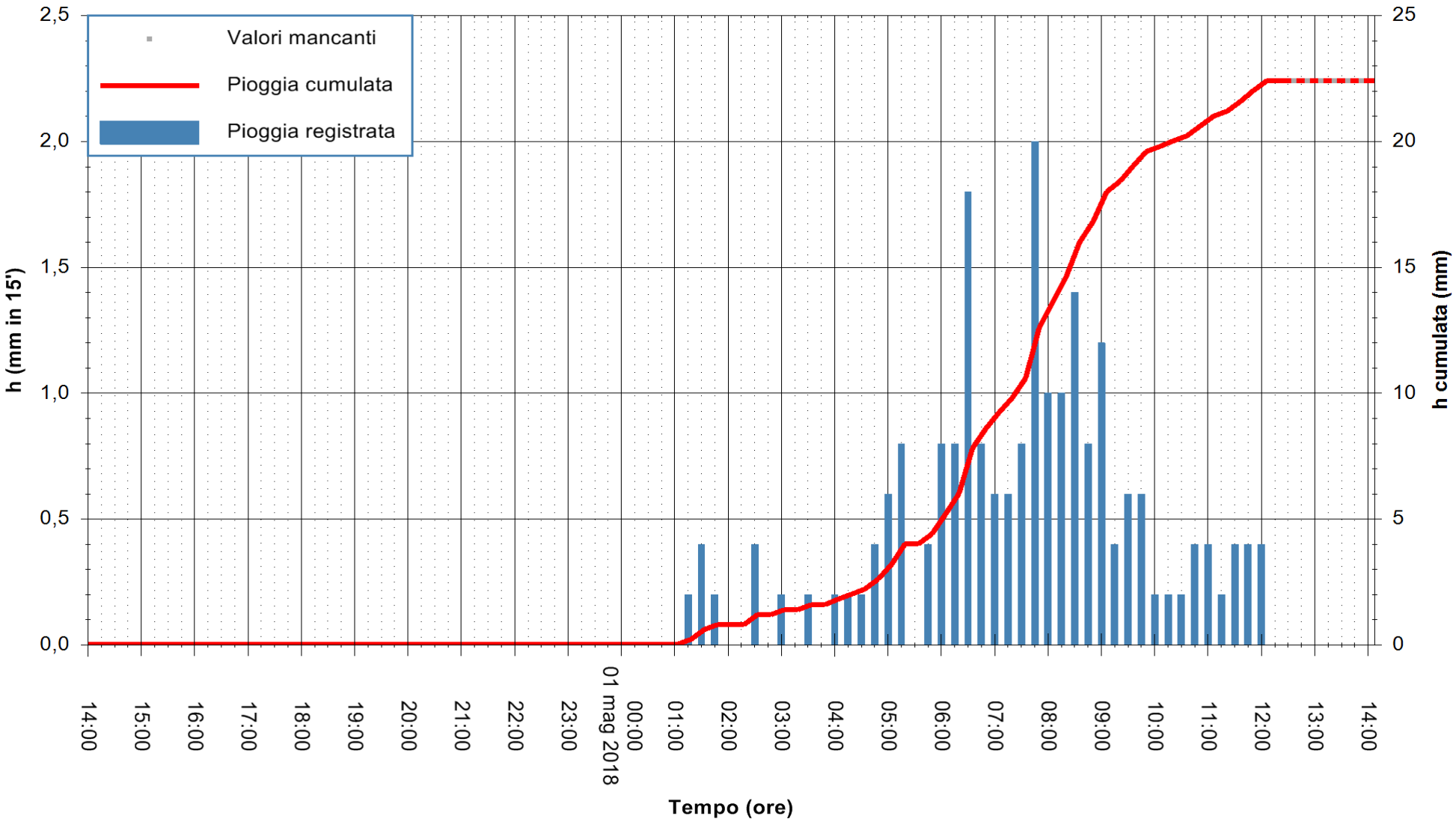


"Composizione e rappresentazione dei dati eseguita con modalità automatiche su dati della rete di stazioni meteorologiche fiduciarie della Regione Sardegna gestita dall'Agenzia per la Protezione dell'Ambiente della Sardegna, ARPAS, acquisiti in tempo reale e sottoposti ad un processo automatico di validazione di primo livello"

**Stazione pluviometrica Fraigas**
**Area CANTONIERA FRAIGAS**
**Pioggia registrata nelle ultime 24 ore**
*Estrazione dati delle ore 14:07 del 01/05/2018*
*Ultimo dato disponibile: 01/05/2018 alle 12:30*

REGIONE AUTÒNOMA DE SARDIGNA
REGIONE AUTONOMA DELLA SARDEGNA

**ARPAS**
**F.to il Dirigente Responsabile**
**Dott. Giuseppe Bianco**

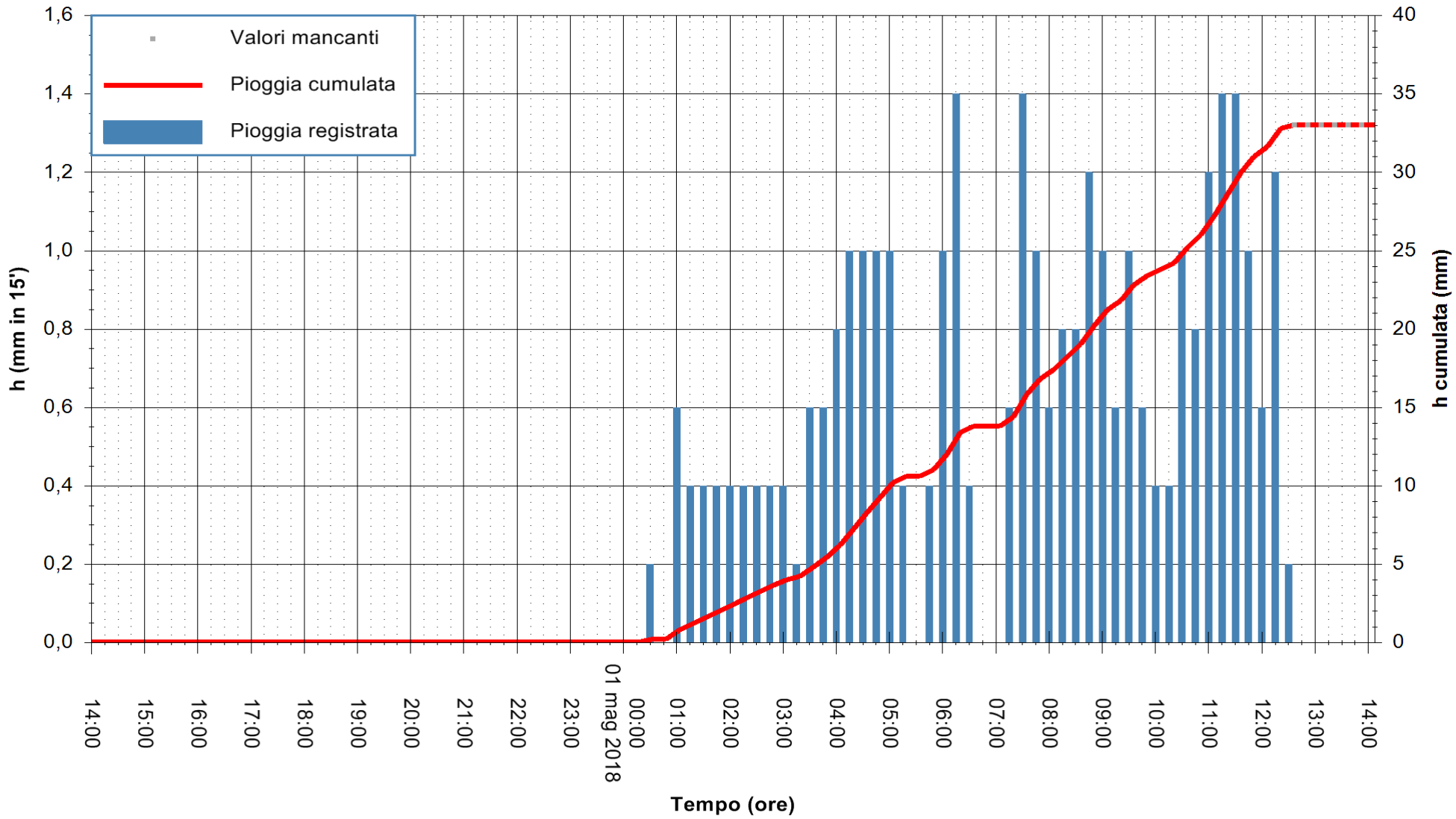


"Composizione e rappresentazione dei dati eseguita con modalità automatiche su dati della rete di stazioni meteorologiche fiduciarie della Regione Sardegna gestita dall'Agenzia per la Protezione dell'Ambiente della Sardegna, ARPAS, acquisiti in tempo reale e sottoposti ad un processo automatico di validazione di primo livello"

**Stazione pluviometrica Martis**
**Area FUNTANA PUTTU INZAS**
**Pioggia registrata nelle ultime 24 ore**
*Estrazione dati delle ore 14:07 del 01/05/2018*
*Ultimo dato disponibile: 01/05/2018 alle 12:36*

REGIONE AUTÒNOMA DE SARDIGNA
REGIONE AUTONOMA DELLA SARDEGNA

**ARPAS**
**F.to il Dirigente Responsabile**
**Dott. Giuseppe Bianco**

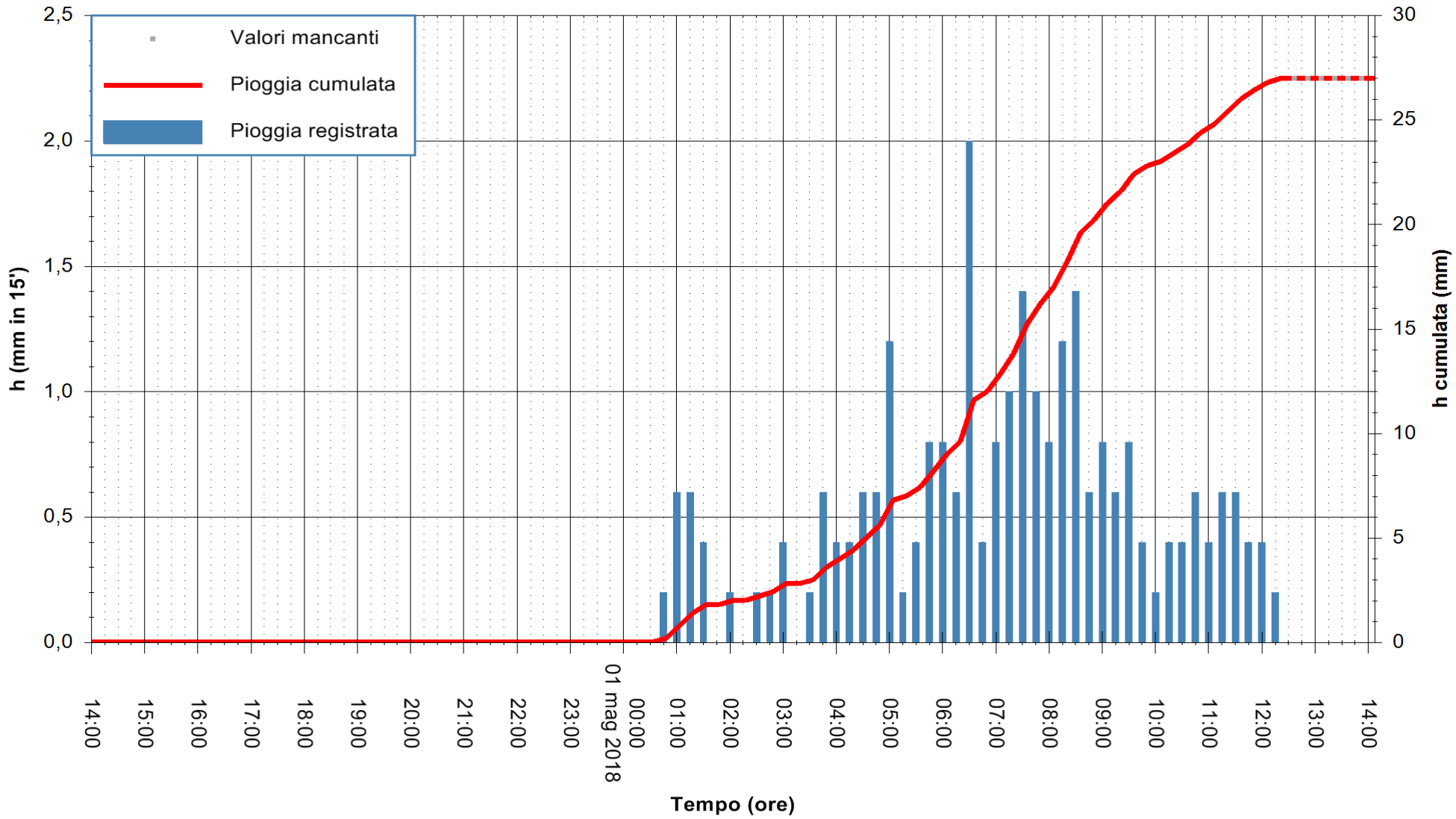


"Composizione e rappresentazione dei dati eseguita con modalità automatiche su dati della rete di stazioni meteorologiche fiduciarie della Regione Sardegna gestita dall'Agenzia per la Protezione dell'Ambiente della Sardegna, ARPAS, acquisiti in tempo reale e sottoposti ad un processo automatico di validazione di primo livello"

**Stazione pluviometrica Monte Rasu**
**Area AREA TRALICCI RADIO**
**Pioggia registrata nelle ultime 24 ore**
*Estrazione dati delle ore 14:07 del 01/05/2018*
*Ultimo dato disponibile: 01/05/2018 alle 12:30*

REGIONE AUTÒNOMA DE SARDIGNA
REGIONE AUTONOMA DELLA SARDEGNA

**ARPAS**
**F.to il Dirigente Responsabile**
**Dott. Giuseppe Bianco**

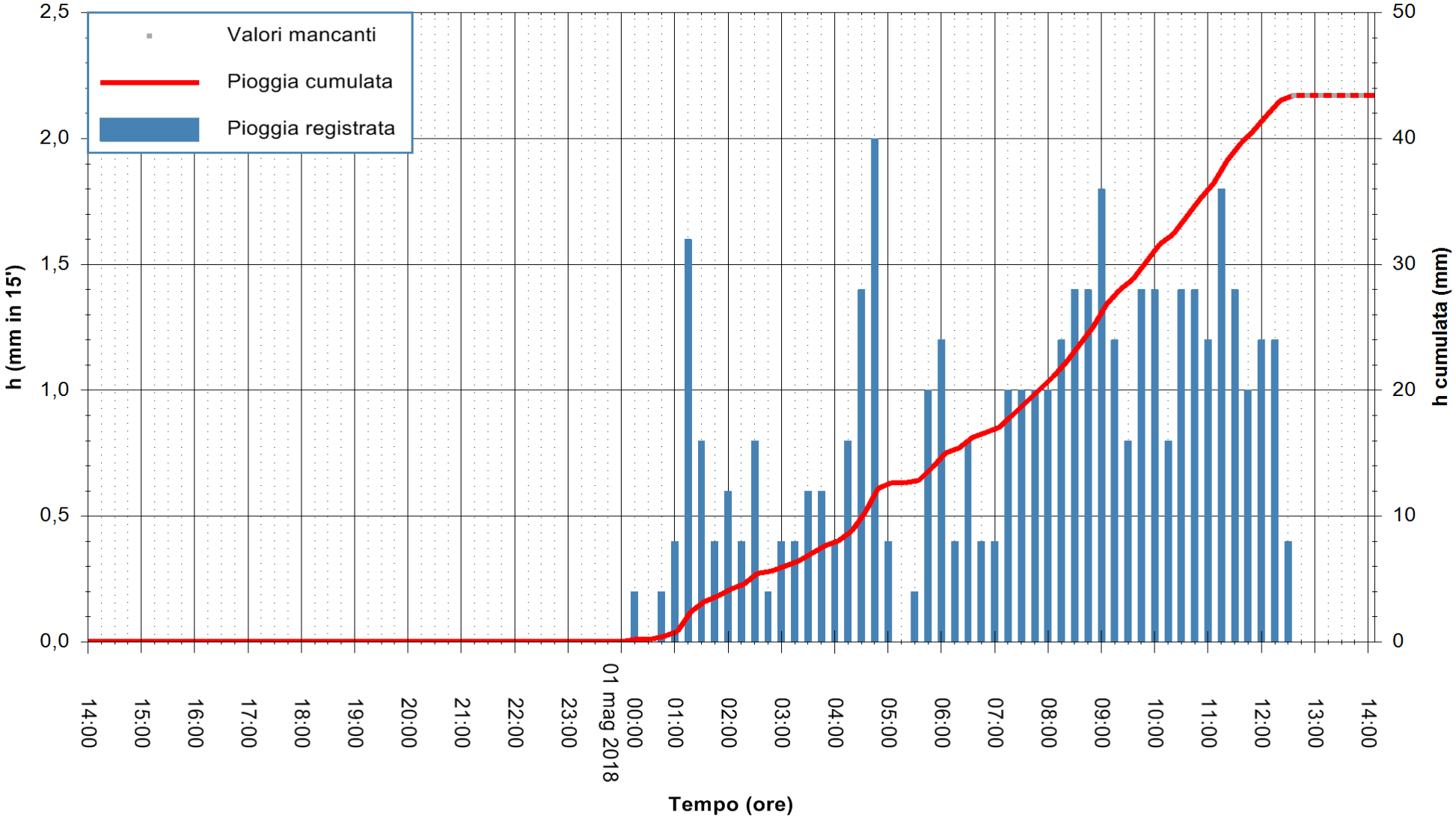


"Composizione e rappresentazione dei dati eseguita con modalità automatiche su dati della rete di stazioni meteorologiche fiduciarie della Regione Sardegna gestita dall'Agenzia per la Protezione dell'Ambiente della Sardegna, ARPAS, acquisiti in tempo reale e sottoposti ad un processo automatico di validazione di primo livello"

**Stazione pluviometrica Oschiri**
**Area PISCHINAS**
**Pioggia registrata nelle ultime 24 ore**
*Estrazione dati delle ore 14:07 del 01/05/2018*
*Ultimo dato disponibile: 01/05/2018 alle 12:30*

REGIONE AUTÒNOMA DE SARDIGNA
REGIONE AUTONOMA DELLA SARDEGNA

**ARPAS**
**F.to il Dirigente Responsabile**
**Dott. Giuseppe Bianco**

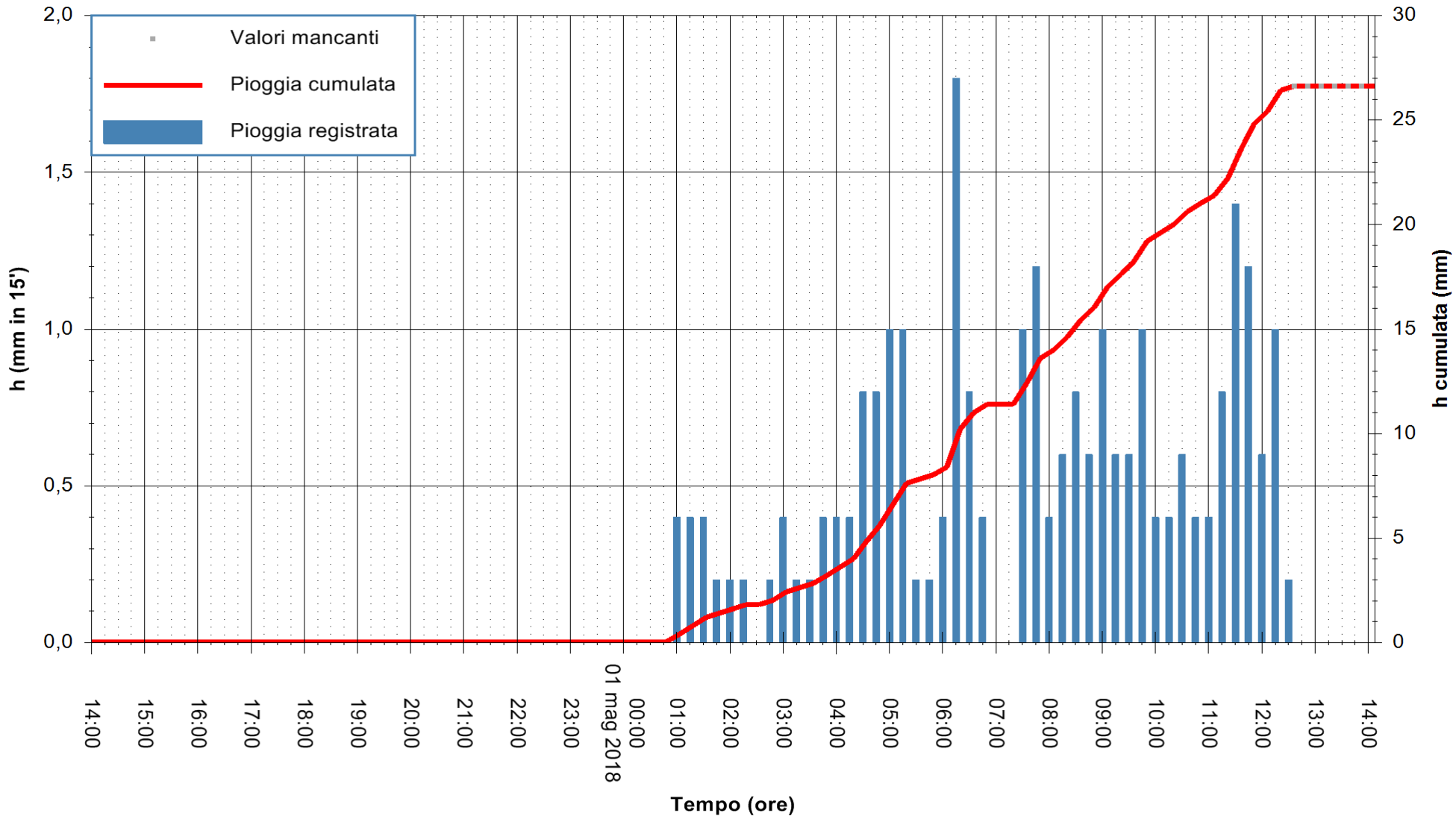


"Composizione e rappresentazione dei dati eseguita con modalità automatiche su dati della rete di stazioni meteorologiche fiduciarie della Regione Sardegna gestita dall'Agenzia per la Protezione dell'Ambiente della Sardegna, ARPAS, acquisiti in tempo reale e sottoposti ad un processo automatico di validazione di primo livello"

**Stazione pluviometrica Torralba**
**Area AREA CAMPO SPORTIVO**
**Pioggia registrata nelle ultime 24 ore**
*Estrazione dati delle ore 14:07 del 01/05/2018*
*Ultimo dato disponibile: 01/05/2018 alle 12:40*

REGIONE AUTÒNOMA DE SARDIGNA
REGIONE AUTONOMA DELLA SARDEGNA

**ARPAS**
**F.to il Dirigente Responsabile**
**Dott. Giuseppe Bianco**

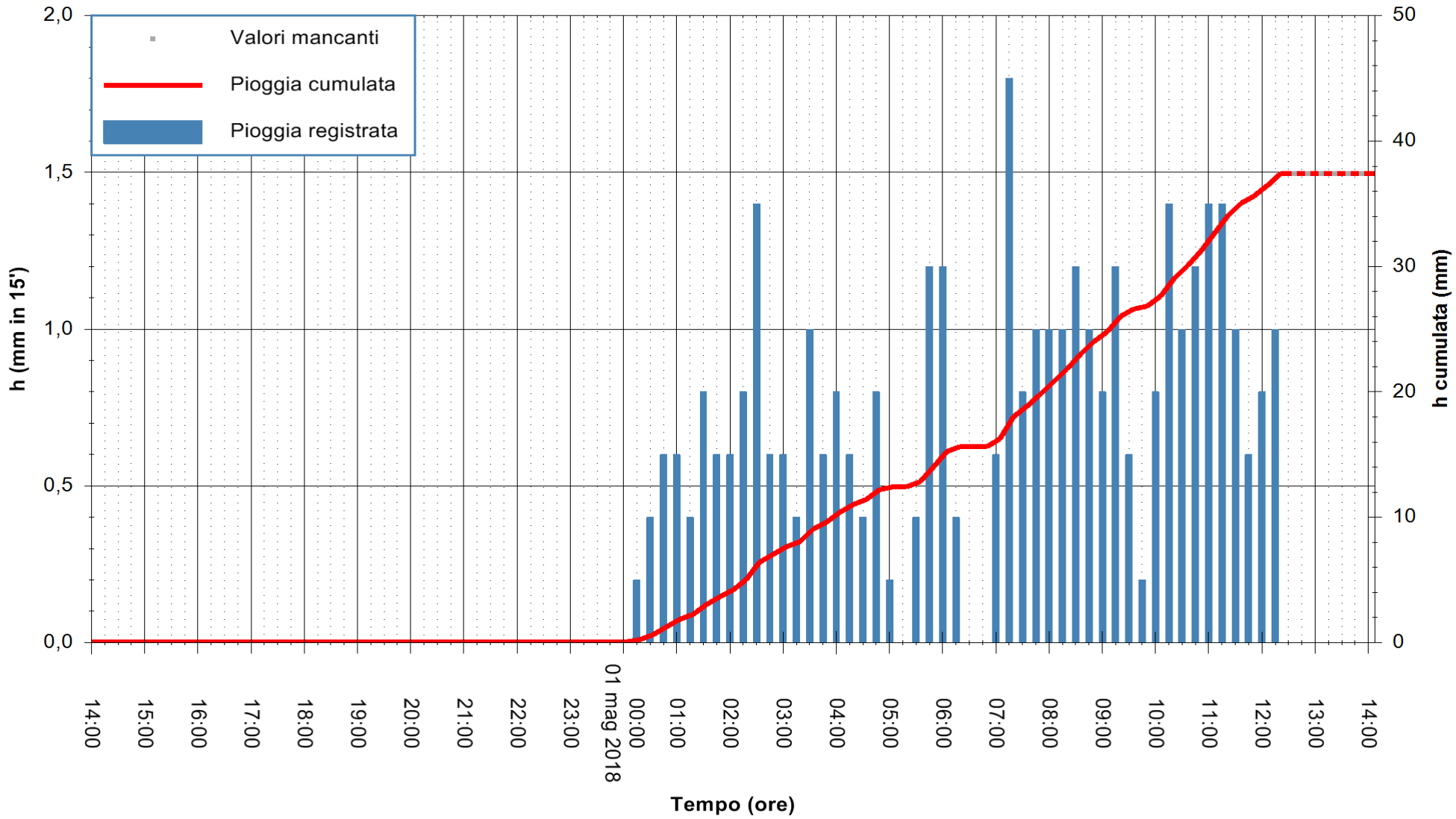


"Composizione e rappresentazione dei dati eseguita con modalità automatiche su dati della rete di stazioni meteorologiche fiduciarie della Regione Sardegna gestita dall'Agenzia per la Protezione dell'Ambiente della Sardegna, ARPAS, acquisiti in tempo reale e sottoposti ad un processo automatico di validazione di primo livello"

**Stazione pluviometrica Ballao**
**Area PONTE SUL FLUMENDOSA**
**Pioggia registrata nelle ultime 24 ore**
*Estrazione dati delle ore 14:07 del 01/05/2018*
*Ultimo dato disponibile: 01/05/2018 alle 12:46*

REGIONE AUTÒNOMA DE SARDIGNA
REGIONE AUTONOMA DELLA SARDEGNA

**ARPAS**
**F.to il Dirigente Responsabile**
**Dott. Giuseppe Bianco**

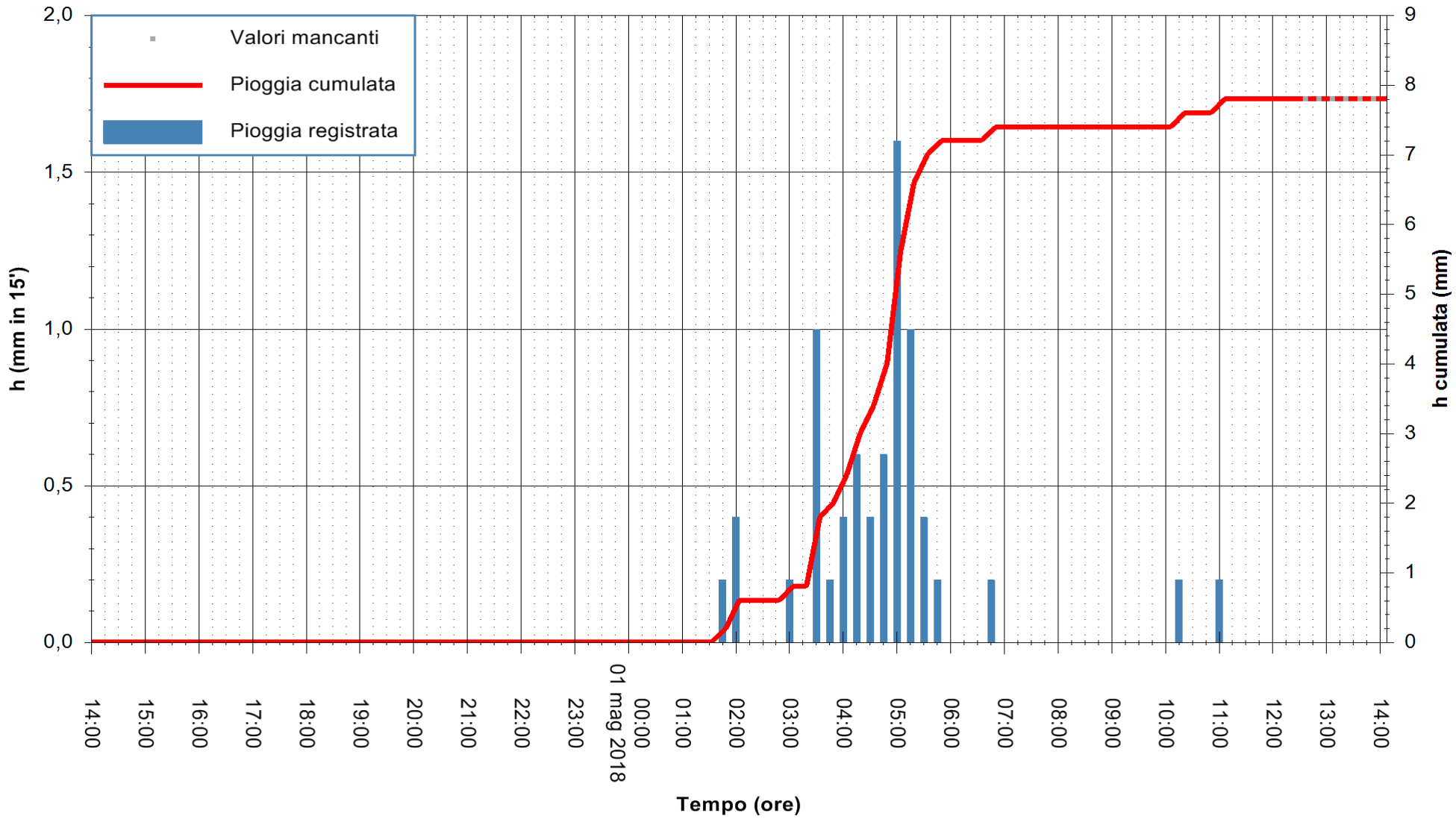

**Stazione pluviometrica Bau Mandara**
**Area SU STRUMPU**
**Pioggia registrata nelle ultime 24 ore**
*Estrazione dati delle ore 14:07 del 01/05/2018*
*Ultimo dato disponibile: 01/05/2018 alle 12:30*

REGIONE AUTÒNOMA DE SARDIGNA
REGIONE AUTONOMA DELLA SARDEGNA

**ARPAS**
**F.to il Dirigente Responsabile**
**Dott. Giuseppe Bianco**

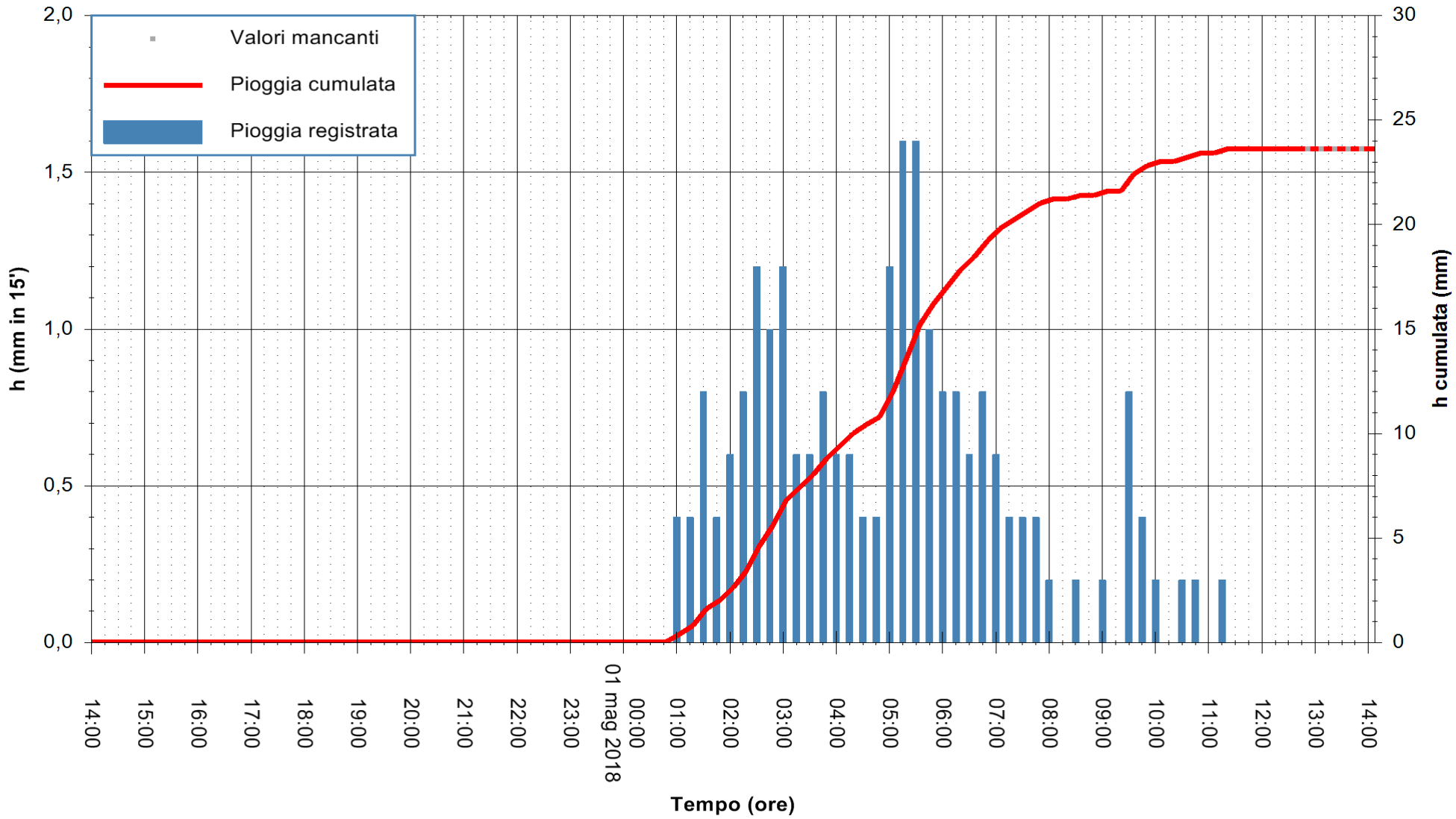


"Composizione e rappresentazione dei dati eseguita con modalità automatiche su dati della rete di stazioni meteorologiche fiduciarie della Regione Sardegna gestita dall'Agenzia per la Protezione dell'Ambiente della Sardegna, ARPAS, acquisiti in tempo reale e sottoposti ad un processo automatico di validazione di primo livello"

**Stazione pluviometrica Escalaplano**
**Area MATTATOIO COMUNALE**
**Pioggia registrata nelle ultime 24 ore**
*Estrazione dati delle ore 14:07 del 01/05/2018*
*Ultimo dato disponibile: 01/05/2018 alle 12:40*

REGIONE AUTÒNOMA DE SARDIGNA
REGIONE AUTONOMA DELLA SARDEGNA

**ARPAS**
**F.to il Dirigente Responsabile**
**Dott. Giuseppe Bianco**

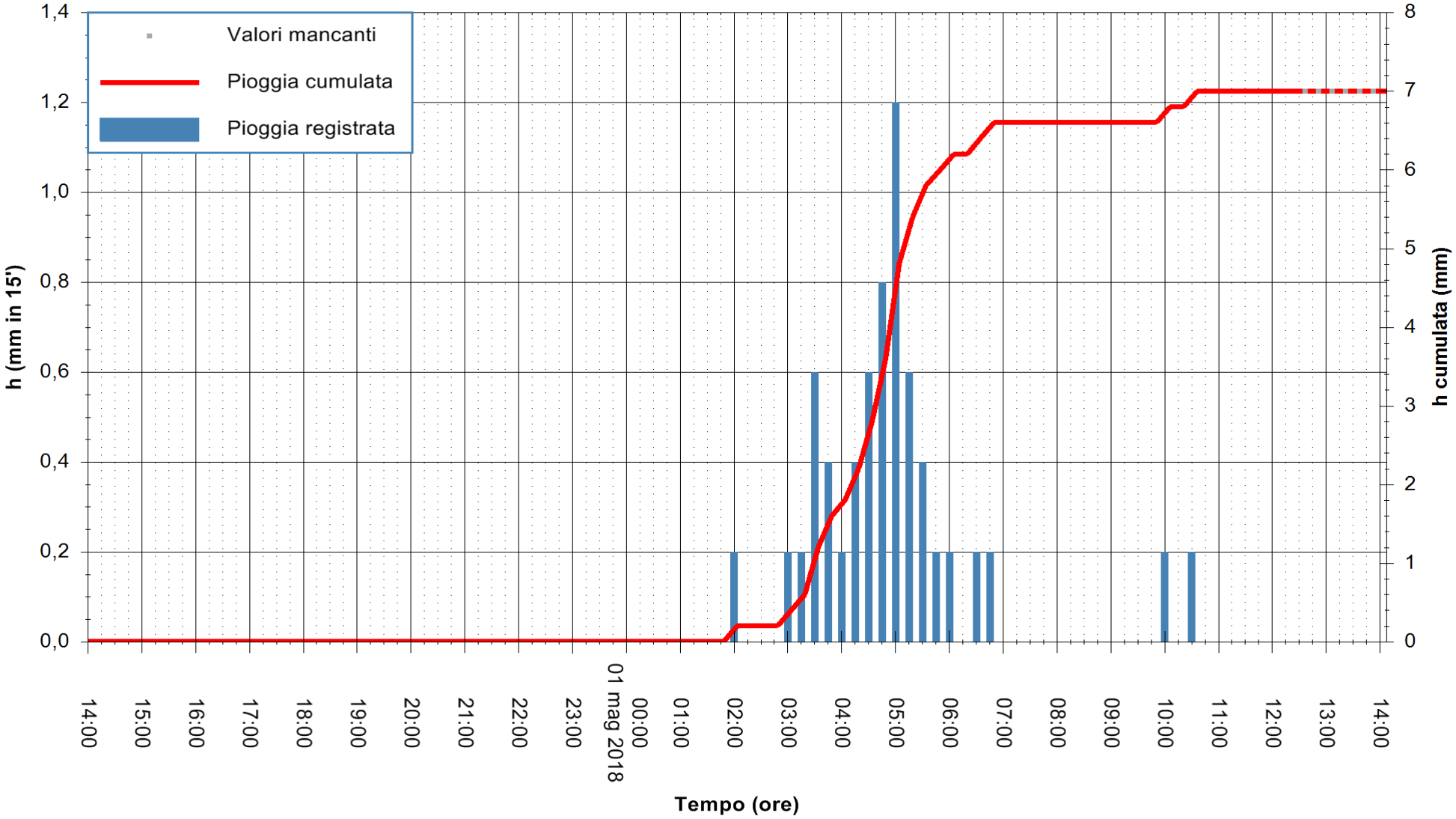


"Composizione e rappresentazione dei dati eseguita con modalità automatiche su dati della rete di stazioni meteorologiche fiduciarie della Regione Sardegna gestita dall'Agenzia per la Protezione dell'Ambiente della Sardegna, ARPAS, acquisiti in tempo reale e sottoposti ad un processo automatico di validazione di primo livello"

**Stazione pluviometrica Flumini Uri a S.Vito**
**Area PONTE SUL FLUMINI URI**
**Pioggia registrata nelle ultime 24 ore**
*Estrazione dati delle ore 14:07 del 01/05/2018*
*Ultimo dato disponibile: 01/05/2018 alle 12:43*

REGIONE AUTÒNOMA DE SARDIGNA
REGIONE AUTONOMA DELLA SARDEGNA

**ARPAS**
**F.to il Dirigente Responsabile**
**Dott. Giuseppe Bianco**

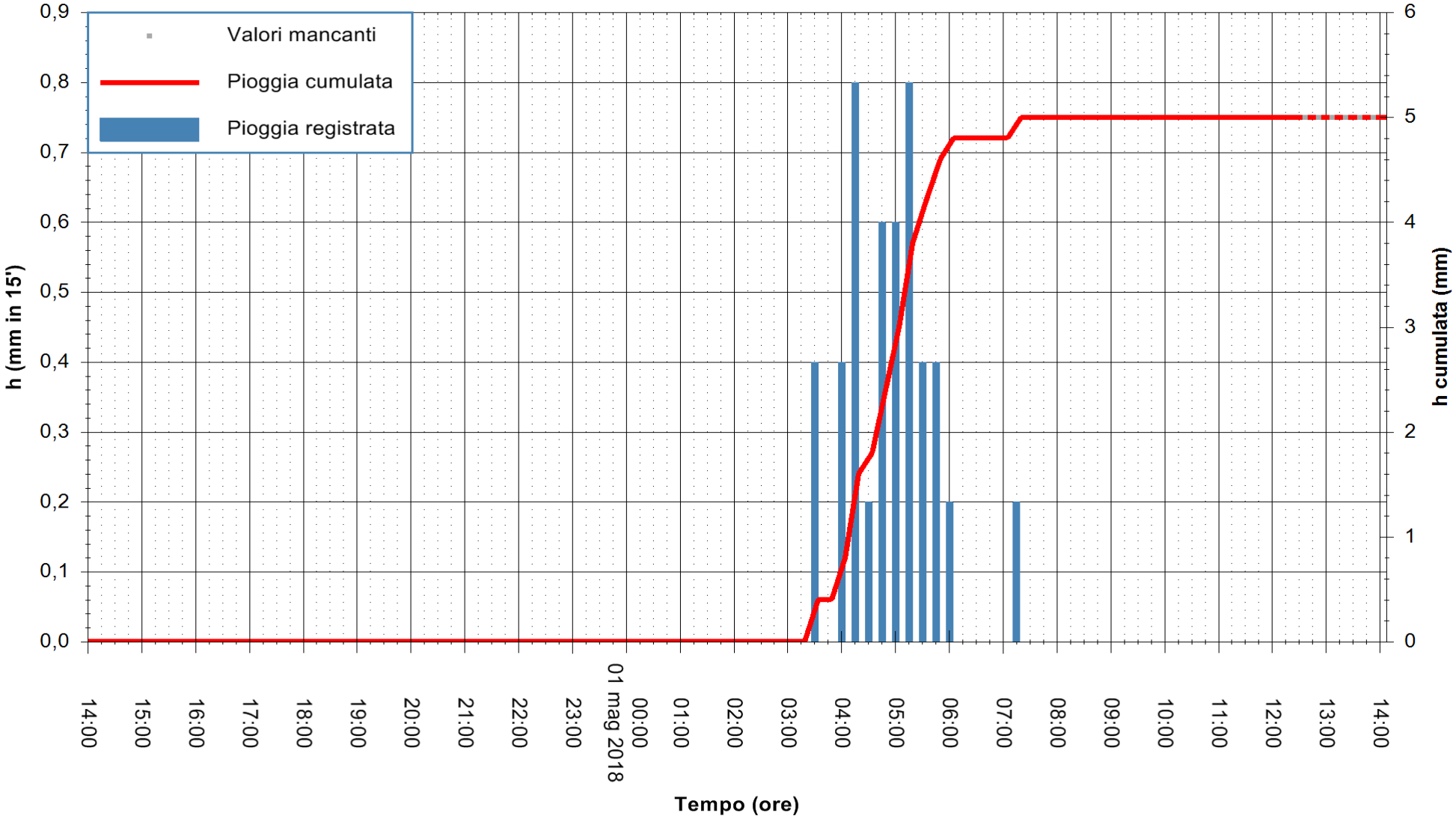


"Composizione e rappresentazione dei dati eseguita con modalità automatiche su dati della rete di stazioni meteorologiche fiduciarie della Regione Sardegna gestita dall'Agenzia per la Protezione dell'Ambiente della Sardegna, ARPAS, acquisiti in tempo reale e sottoposti ad un processo automatico di validazione di primo livello"

**Stazione pluviometrica Monte Santa Vittoria**
**Area MONTE SANTA VITTORIA**
**Pioggia registrata nelle ultime 24 ore**
*Estrazione dati delle ore 14:07 del 01/05/2018*
*Ultimo dato disponibile: 01/05/2018 alle 12:46*

REGIONE AUTÒNOMA DE SARDIGNA
REGIONE AUTONOMA DELLA SARDEGNA

**ARPAS**
**F.to il Dirigente Responsabile**
**Dott. Giuseppe Bianco**

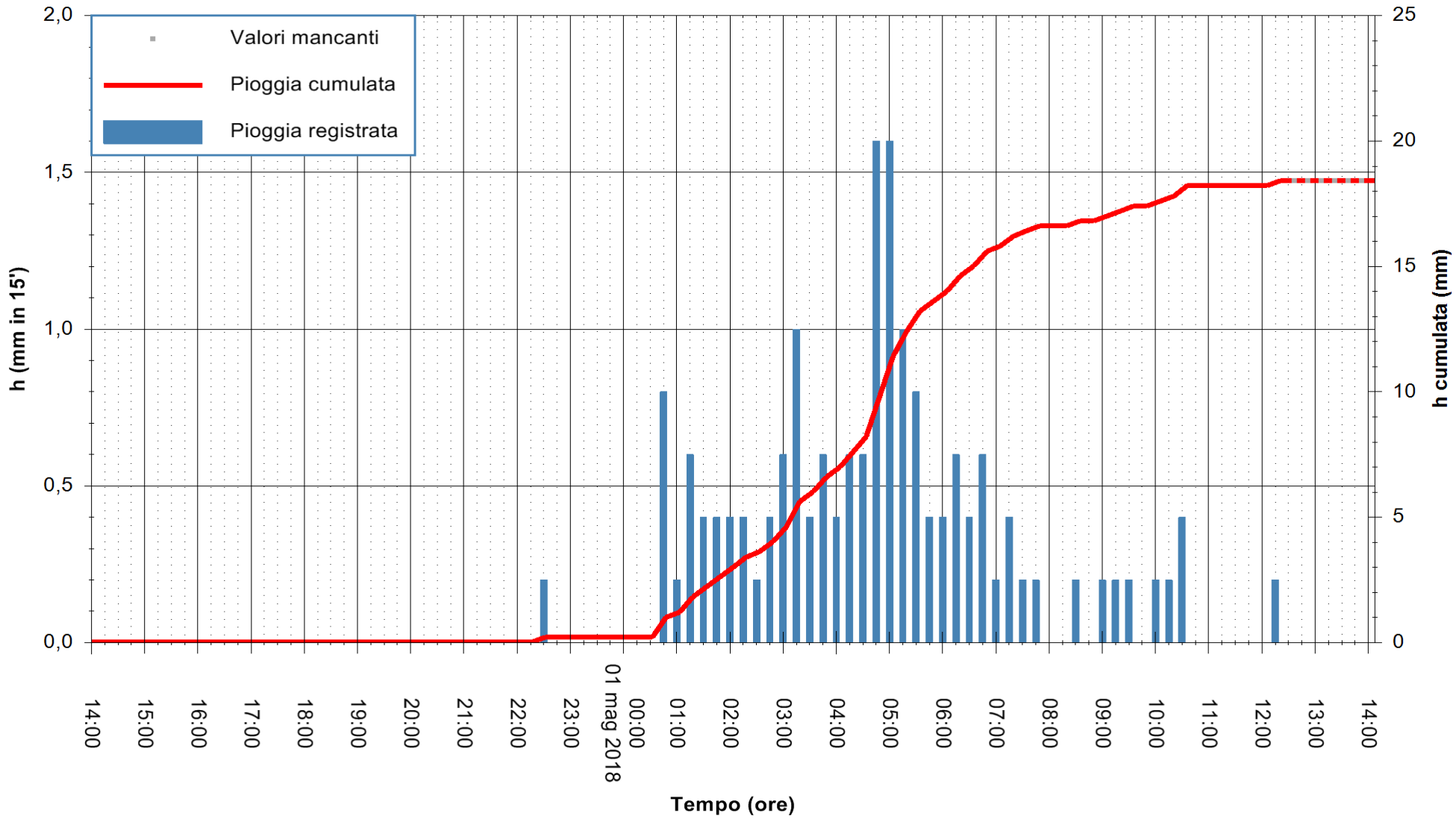


"Composizione e rappresentazione dei dati eseguita con modalità automatiche su dati della rete di stazioni meteorologiche fiduciarie della Regione Sardegna gestita dall'Agenzia per la Protezione dell'Ambiente della Sardegna, ARPAS, acquisiti in tempo reale e sottoposti ad un processo automatico di validazione di primo livello"

**Stazione pluviometrica Monte sa Scova**
**Area MONTE SA SCOVA**
**Pioggia registrata nelle ultime 24 ore**
*Estrazione dati delle ore 14:07 del 01/05/2018*
*Ultimo dato disponibile: 01/05/2018 alle 12:33*

REGIONE AUTÒNOMA DE SARDIGNA
REGIONE AUTONOMA DELLA SARDEGNA

**ARPAS**
**F.to il Dirigente Responsabile**
**Dott. Giuseppe Bianco**

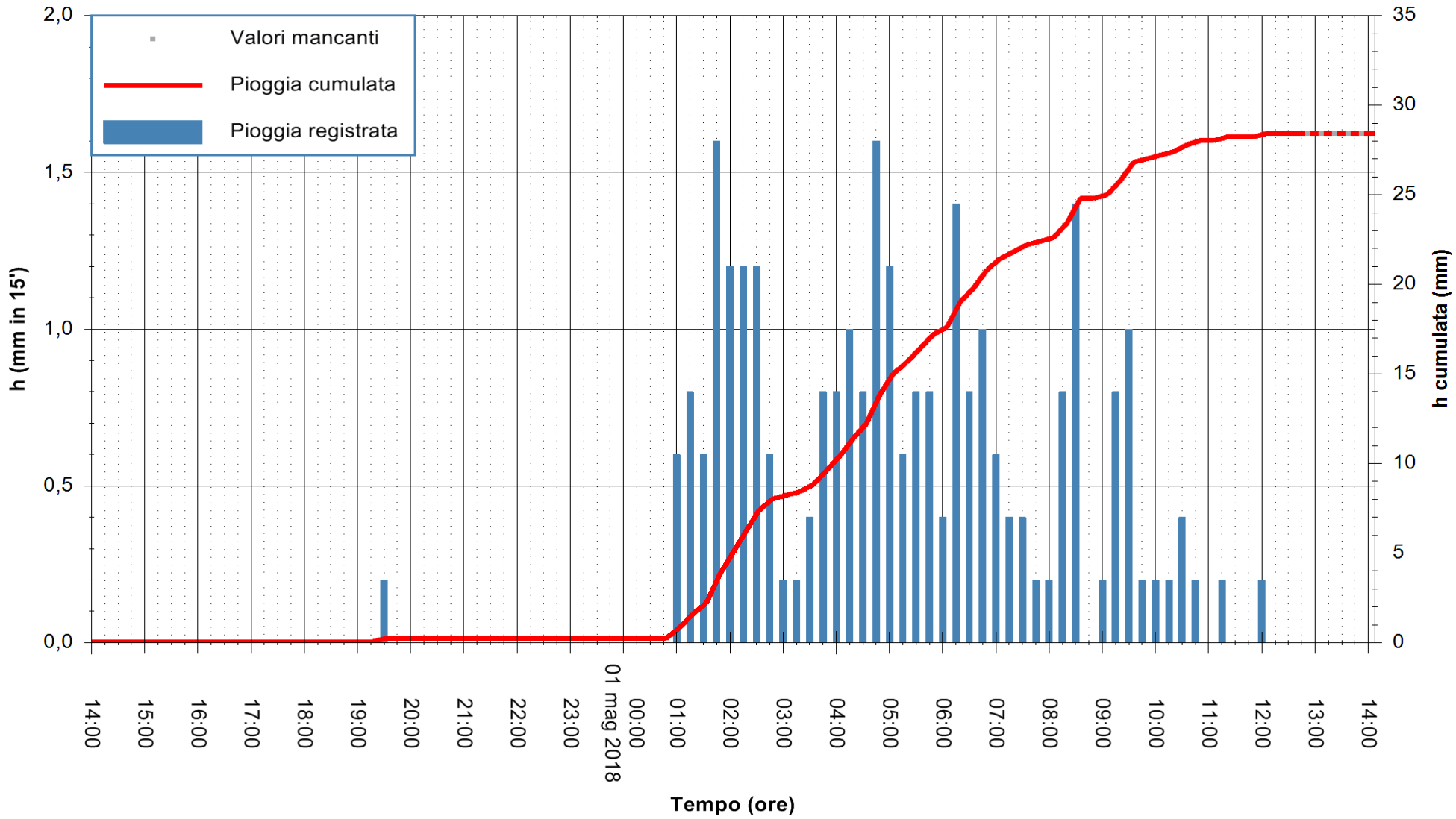


"Composizione e rappresentazione dei dati eseguita con modalità automatiche su dati della rete di stazioni meteorologiche fiduciarie della Regione Sardegna gestita dall'Agenzia per la Protezione dell'Ambiente della Sardegna, ARPAS, acquisiti in tempo reale e sottoposti ad un processo automatico di validazione di primo livello"

**Stazione pluviometrica Sadali**
**Area SCUOLA MEDIA COMUNALE**
**Pioggia registrata nelle ultime 24 ore**
*Estrazione dati delle ore 14:07 del 01/05/2018*
*Ultimo dato disponibile: 01/05/2018 alle 12:30*

REGIONE AUTÒNOMA DE SARDIGNA
REGIONE AUTONOMA DELLA SARDEGNA

**ARPAS**
**F.to il Dirigente Responsabile**
**Dott. Giuseppe Bianco**

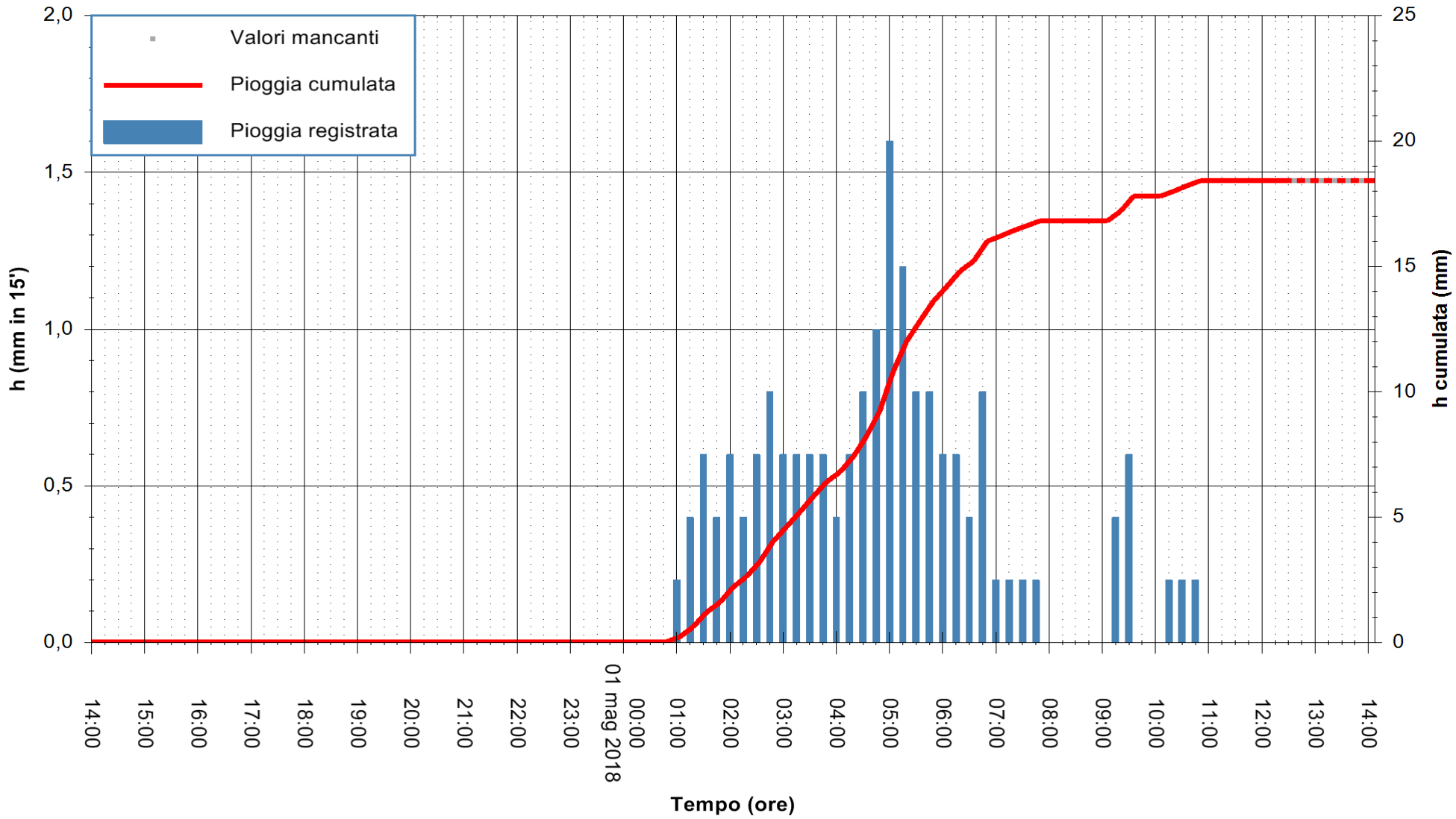


"Composizione e rappresentazione dei dati eseguita con modalità automatiche su dati della rete di stazioni meteorologiche fiduciarie della Regione Sardegna gestita dall'Agenzia per la Protezione dell'Ambiente della Sardegna, ARPAS, acquisiti in tempo reale e sottoposti ad un processo automatico di validazione di primo livello"

**Stazione pluviometrica Cagliari**
**Area SERBATOI MEDI S.VINCENZO**
**Pioggia registrata nelle ultime 24 ore**
*Estrazione dati delle ore 14:07 del 01/05/2018*
*Ultimo dato disponibile: 01/05/2018 alle 12:30*

REGIONE AUTÒNOMA DE SARDIGNA
REGIONE AUTONOMA DELLA SARDEGNA

**ARPAS**
**F.to il Dirigente Responsabile**
**Dott. Giuseppe Bianco**

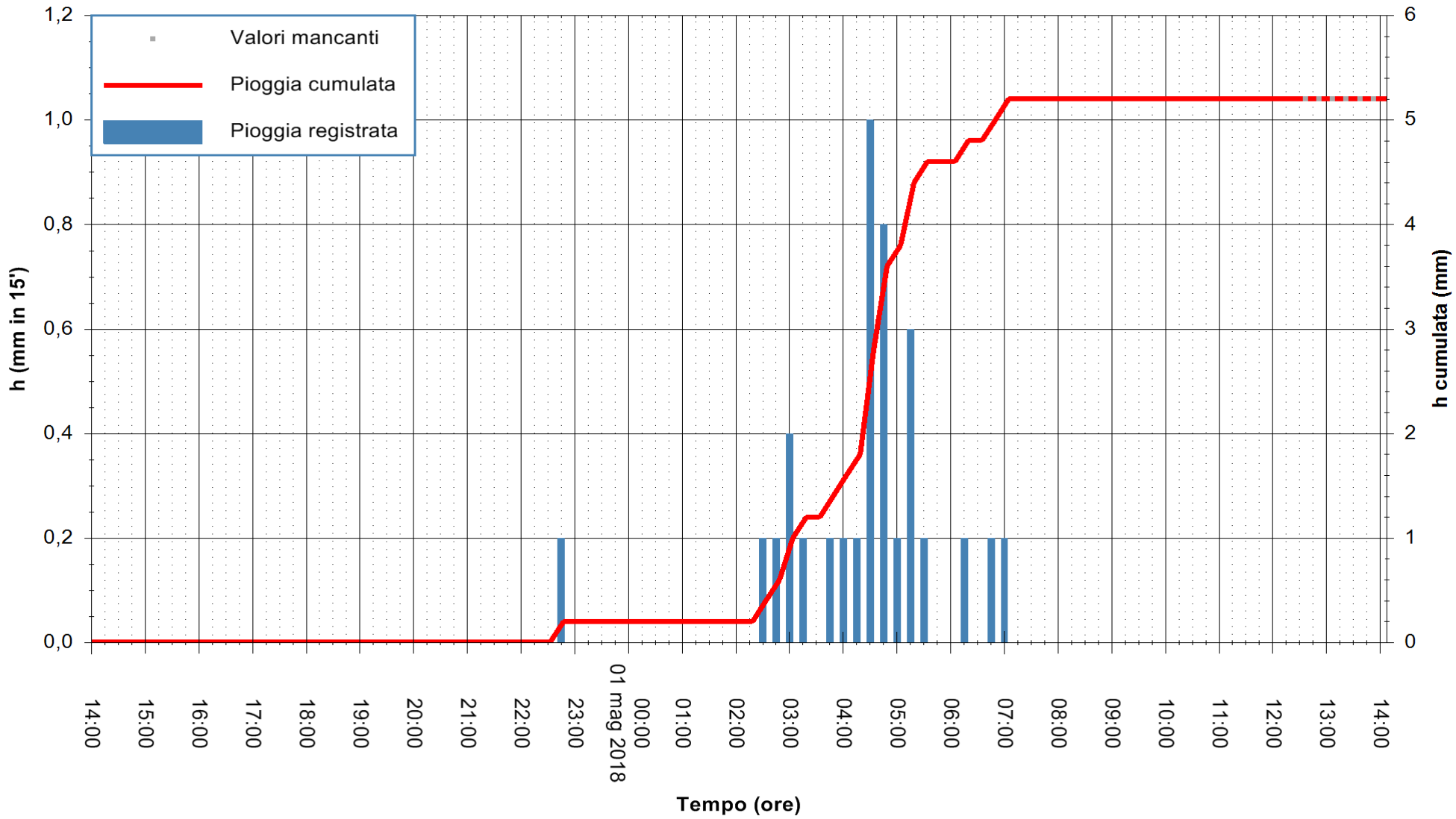


"Composizione e rappresentazione dei dati eseguita con modalità automatiche su dati della rete di stazioni meteorologiche fiduciarie della Regione Sardegna gestita dall'Agenzia per la Protezione dell'Ambiente della Sardegna, ARPAS, acquisiti in tempo reale e sottoposti ad un processo automatico di validazione di primo livello"

**Stazione pluviometrica Fluminimannu a Decimomannu**
**Area DECIMOMANNU**
**Pioggia registrata nelle ultime 24 ore**
*Estrazione dati delle ore 14:07 del 01/05/2018*
*Ultimo dato disponibile: 01/05/2018 alle 12:30*

REGIONE AUTÒNOMA DE SARDIGNA
REGIONE AUTONOMA DELLA SARDEGNA

**ARPAS**
**F.to il Dirigente Responsabile**
**Dott. Giuseppe Bianco**

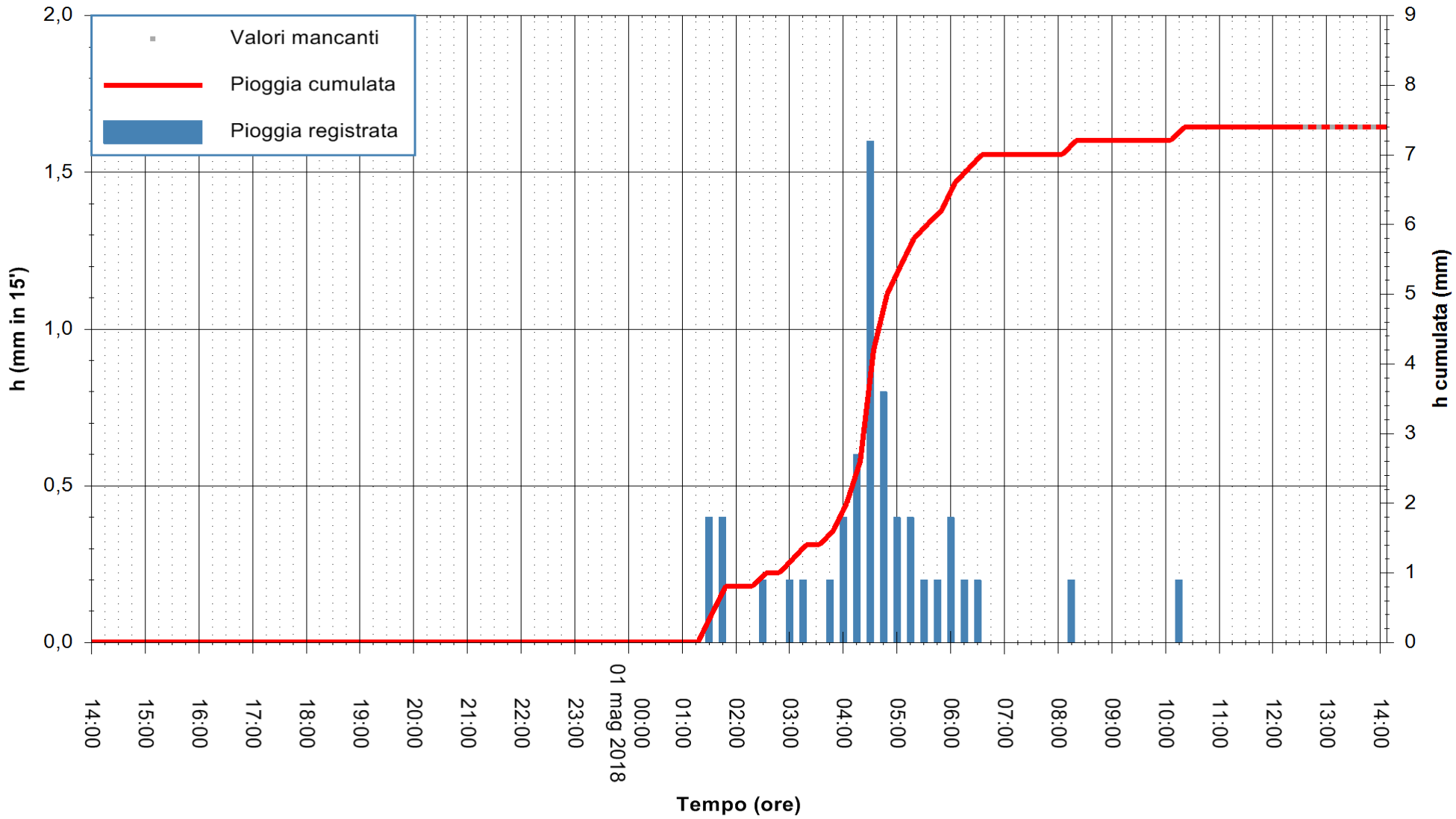


"Composizione e rappresentazione dei dati eseguita con modalità automatiche su dati della rete di stazioni meteorologiche fiduciarie della Regione Sardegna gestita dall'Agenzia per la Protezione dell'Ambiente della Sardegna, ARPAS, acquisiti in tempo reale e sottoposti ad un processo automatico di validazione di primo livello"

**Stazione pluviometrica Fluminimannu a Furtei**
**Area PONTE SUL F.MANNU**
**Pioggia registrata nelle ultime 24 ore**
*Estrazione dati delle ore 14:07 del 01/05/2018*
*Ultimo dato disponibile: 01/05/2018 alle 12:40*

REGIONE AUTÒNOMA DE SARDIGNA
REGIONE AUTONOMA DELLA SARDEGNA

**ARPAS**
**F.to il Dirigente Responsabile**
**Dott. Giuseppe Bianco**

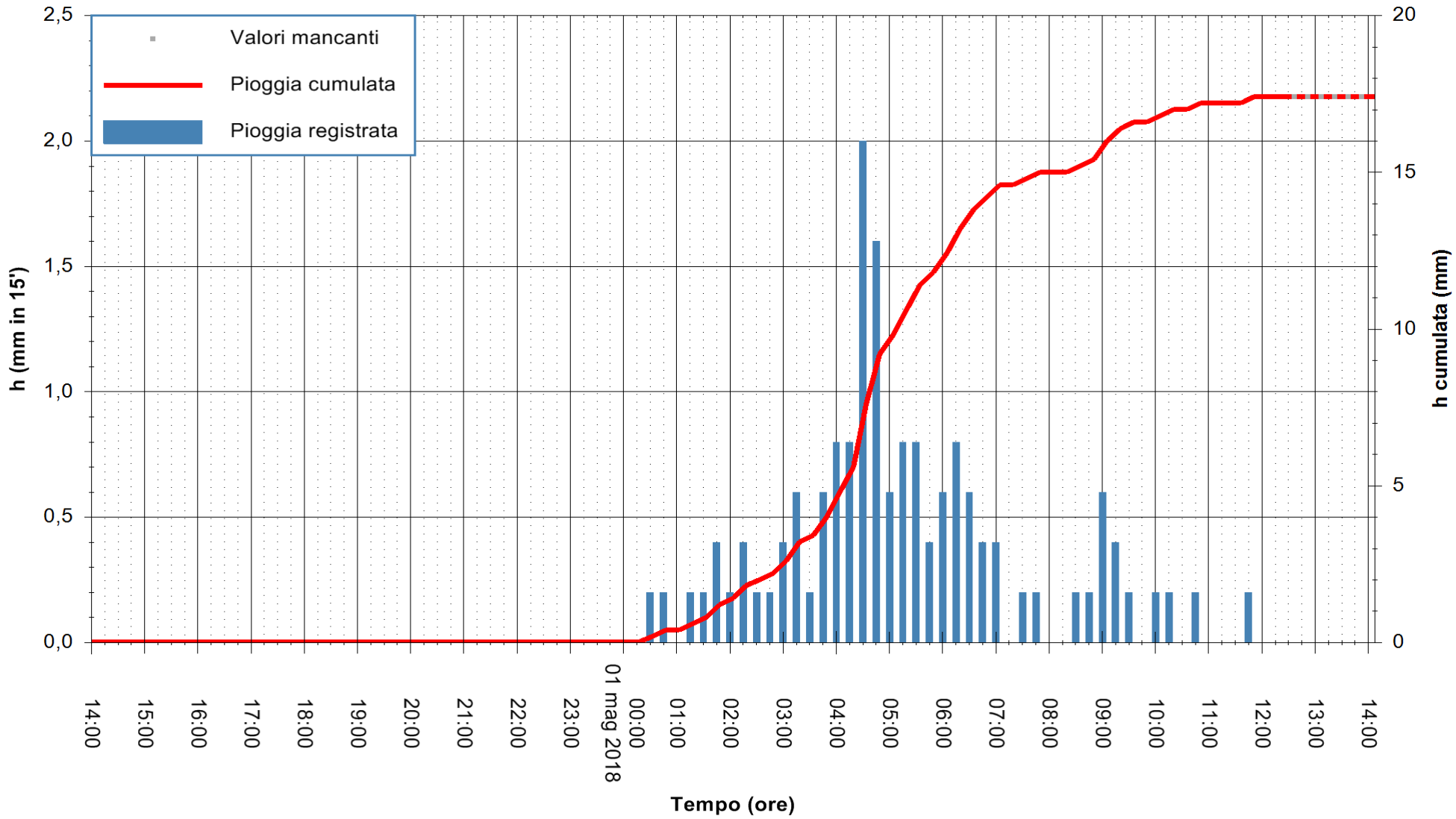


"Composizione e rappresentazione dei dati eseguita con modalità automatiche su dati della rete di stazioni meteorologiche fiduciarie della Regione Sardegna gestita dall'Agenzia per la Protezione dell'Ambiente della Sardegna, ARPAS, acquisiti in tempo reale e sottoposti ad un processo automatico di validazione di primo livello"

**Stazione pluviometrica Mandas**
**Area PIAZZALE STAZIONE FFSS**
**Pioggia registrata nelle ultime 24 ore**
*Estrazione dati delle ore 14:07 del 01/05/2018*
*Ultimo dato disponibile: 01/05/2018 alle 12:30*

REGIONE AUTÒNOMA DE SARDIGNA
REGIONE AUTONOMA DELLA SARDEGNA

**ARPAS**
**F.to il Dirigente Responsabile**
**Dott. Giuseppe Bianco**

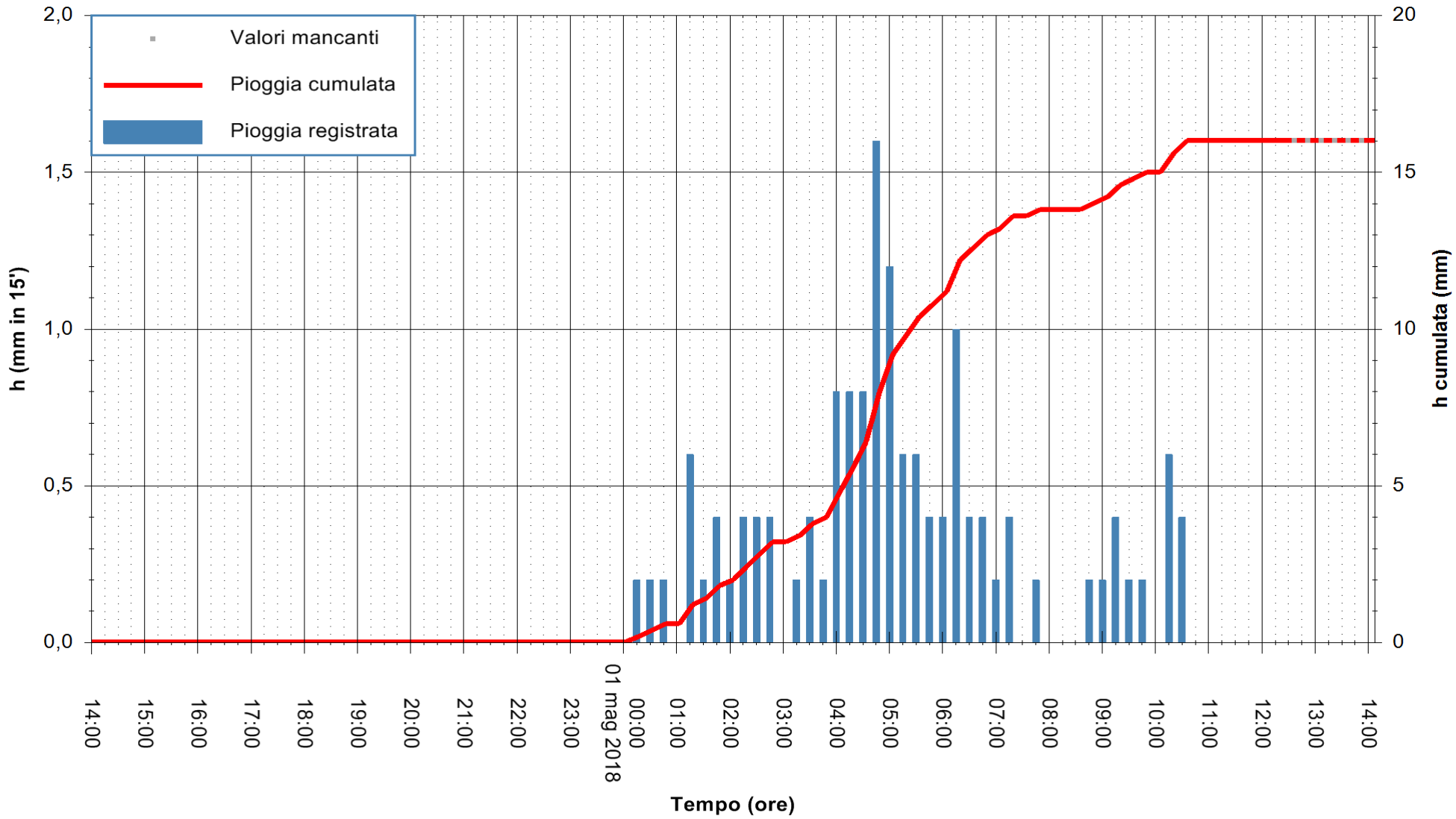


"Composizione e rappresentazione dei dati eseguita con modalità automatiche su dati della rete di stazioni meteorologiche fiduciarie della Regione Sardegna gestita dall'Agenzia per la Protezione dell'Ambiente della Sardegna, ARPAS, acquisiti in tempo reale e sottoposti ad un processo automatico di validazione di primo livello"

**Stazione pluviometrica Nuraminis**
**Area SERBATOIO EAF**
**Pioggia registrata nelle ultime 24 ore**
*Estrazione dati delle ore 14:07 del 01/05/2018*
*Ultimo dato disponibile: 01/05/2018 alle 12:30*

REGIONE AUTÒNOMA DE SARDIGNA
REGIONE AUTONOMA DELLA SARDEGNA

**ARPAS**
**F.to il Dirigente Responsabile**
**Dott. Giuseppe Bianco**

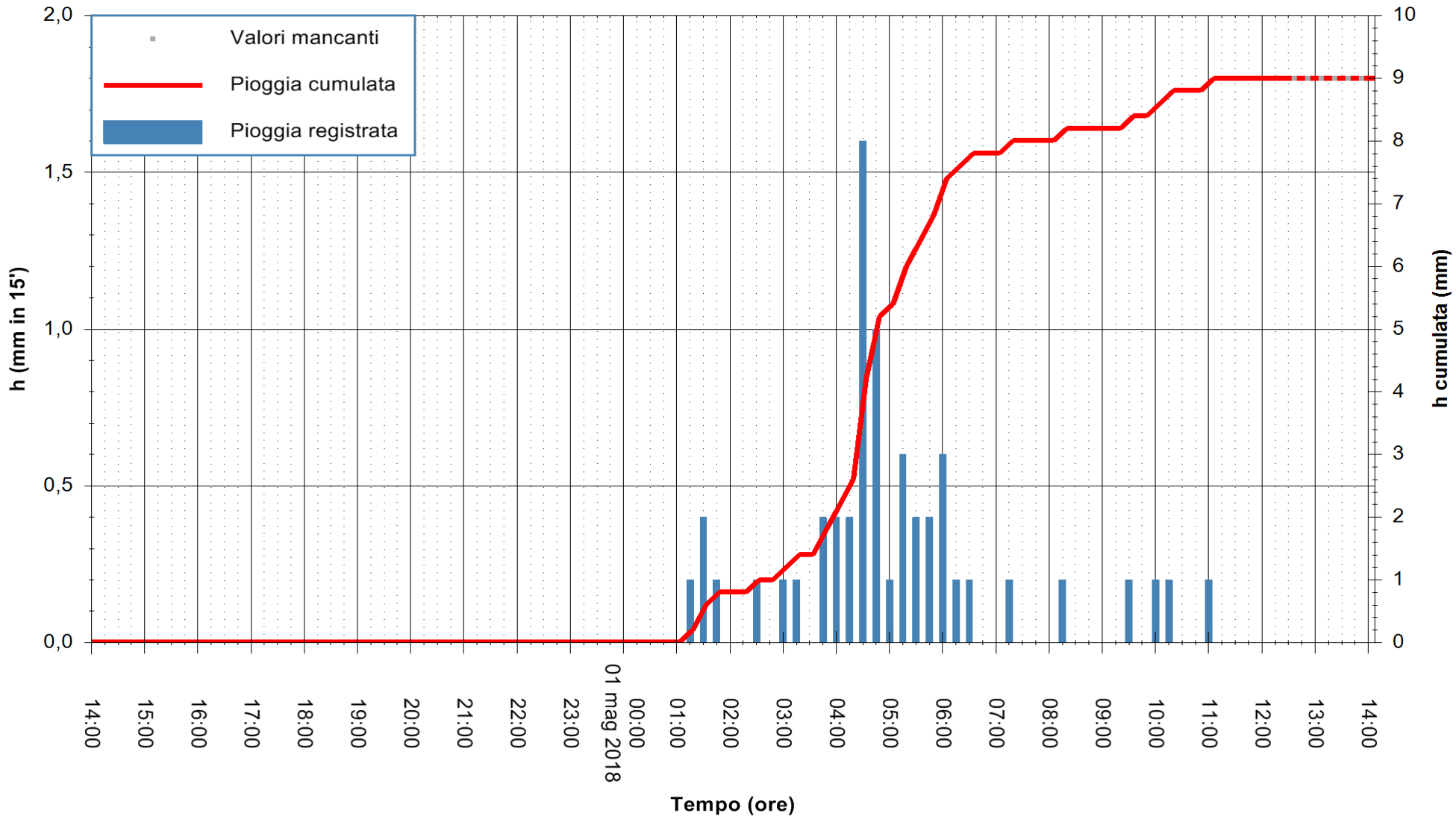


"Composizione e rappresentazione dei dati eseguita con modalità automatiche su dati della rete di stazioni meteorologiche fiduciarie della Regione Sardegna gestita dall'Agenzia per la Protezione dell'Ambiente della Sardegna, ARPAS, acquisiti in tempo reale e sottoposti ad un processo automatico di validazione di primo livello"

**Stazione pluviometrica Sanluri O.N.C.**
**Area LA STROVINA**
**Pioggia registrata nelle ultime 24 ore**
*Estrazione dati delle ore 14:07 del 01/05/2018*
*Ultimo dato disponibile: 01/05/2018 alle 12:30*

REGIONE AUTÒNOMA DE SARDIGNA
REGIONE AUTONOMA DELLA SARDEGNA

**ARPAS**
**F.to il Dirigente Responsabile**
**Dott. Giuseppe Bianco**

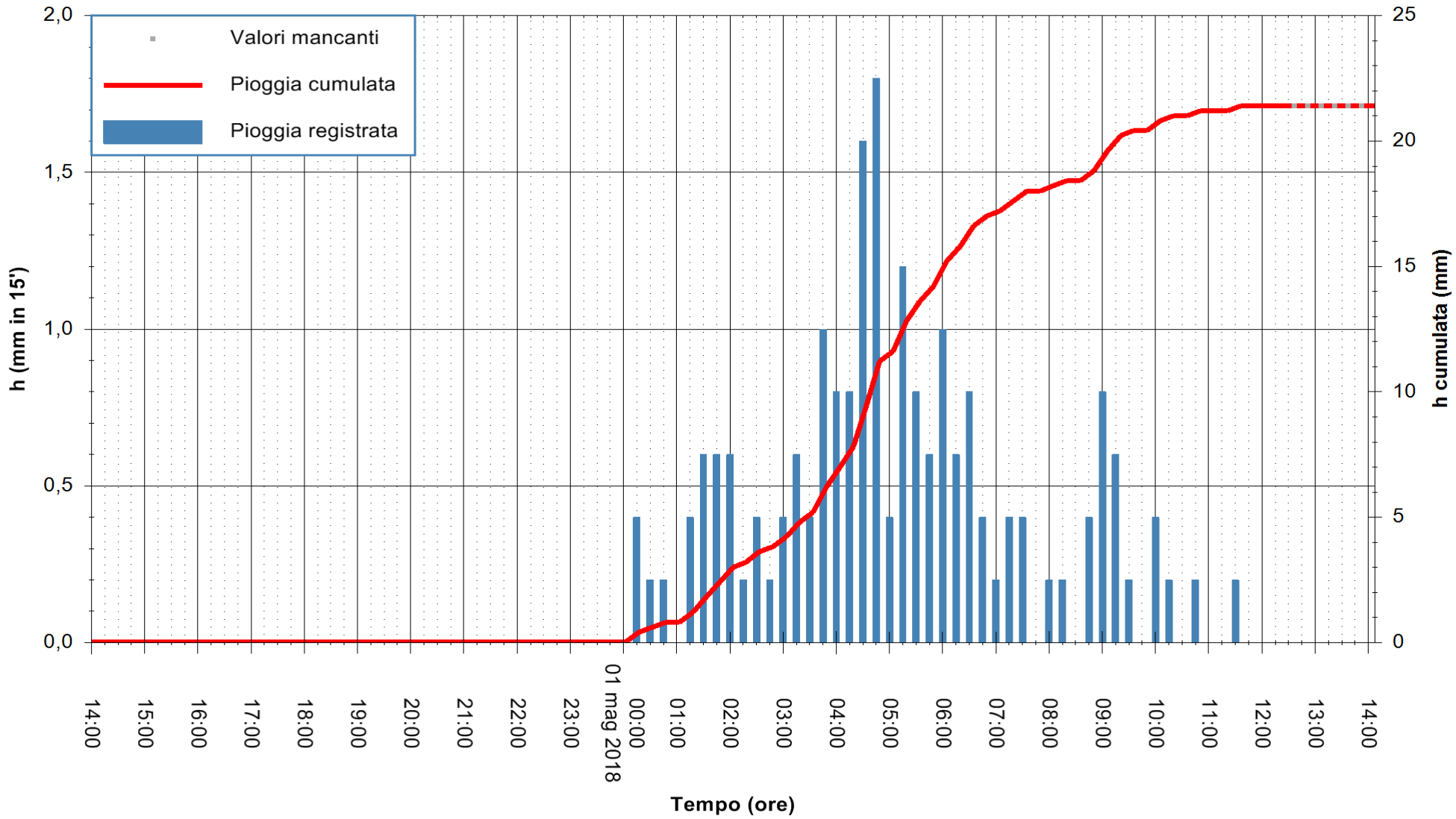


"Composizione e rappresentazione dei dati eseguita con modalità automatiche su dati della rete di stazioni meteorologiche fiduciarie della Regione Sardegna gestita dall'Agenzia per la Protezione dell'Ambiente della Sardegna, ARPAS, acquisiti in tempo reale e sottoposti ad un processo automatico di validazione di primo livello"

**Stazione pluviometrica Senorbi'**
**Area SENORBI**
**Pioggia registrata nelle ultime 24 ore**
*Estrazione dati delle ore 14:07 del 01/05/2018*
*Ultimo dato disponibile: 01/05/2018 alle 12:30*

REGIONE AUTÒNOMA DE SARDIGNA
REGIONE AUTONOMA DELLA SARDEGNA

**ARPAS**
**F.to il Dirigente Responsabile**
**Dott. Giuseppe Bianco**

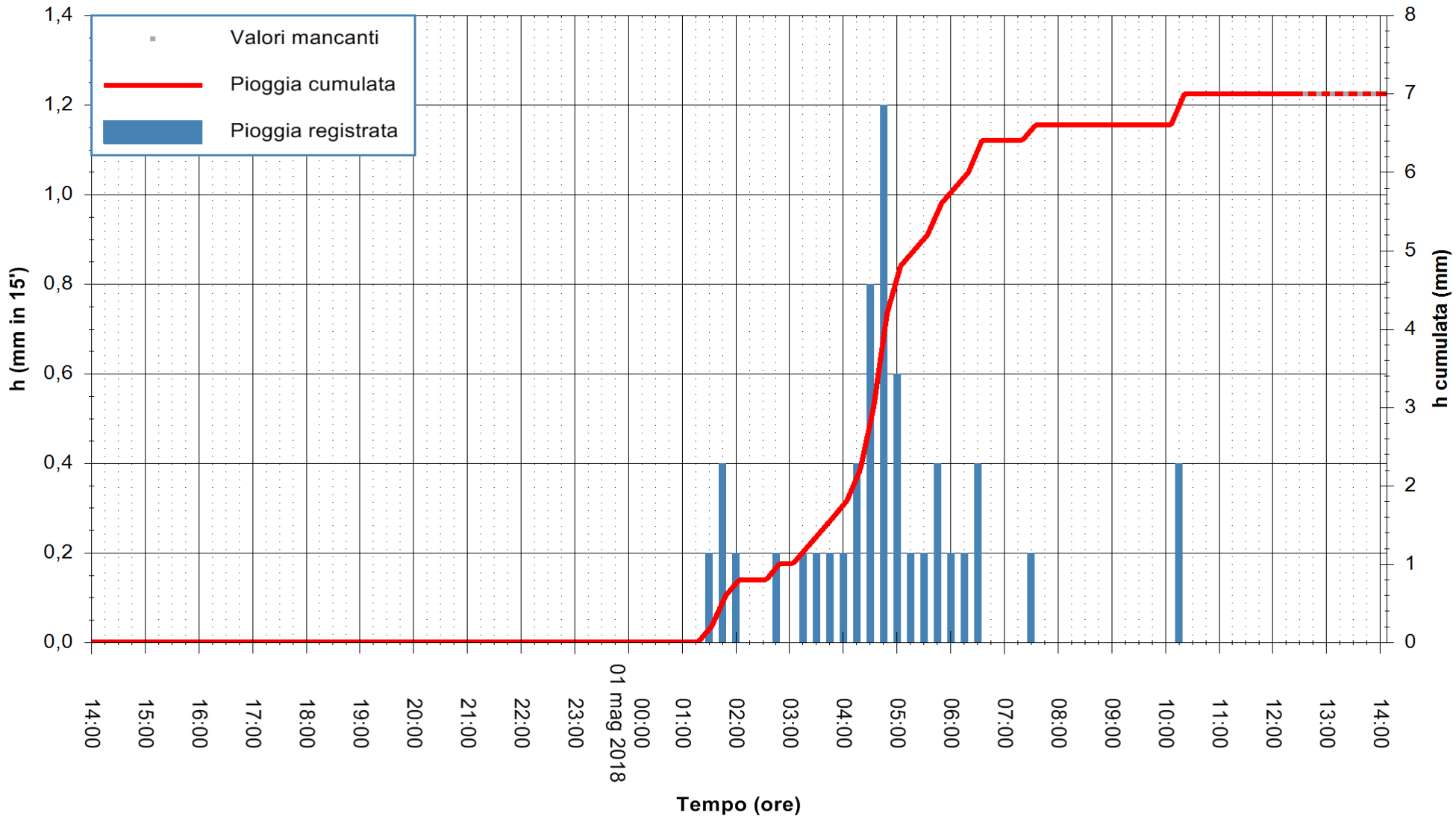


"Composizione e rappresentazione dei dati eseguita con modalità automatiche su dati della rete di stazioni meteorologiche fiduciarie della Regione Sardegna gestita dall'Agenzia per la Protezione dell'Ambiente della Sardegna, ARPAS, acquisiti in tempo reale e sottoposti ad un processo automatico di validazione di primo livello"

**Stazione pluviometrica Vallermosa**
**Area ZONA INDUSTRIALE**
**Pioggia registrata nelle ultime 24 ore**
*Estrazione dati delle ore 14:07 del 01/05/2018*
*Ultimo dato disponibile: 01/05/2018 alle 12:30*

REGIONE AUTÒNOMA DE SARDIGNA
REGIONE AUTONOMA DELLA SARDEGNA

**ARPAS**
**F.to il Dirigente Responsabile**
**Dott. Giuseppe Bianco**

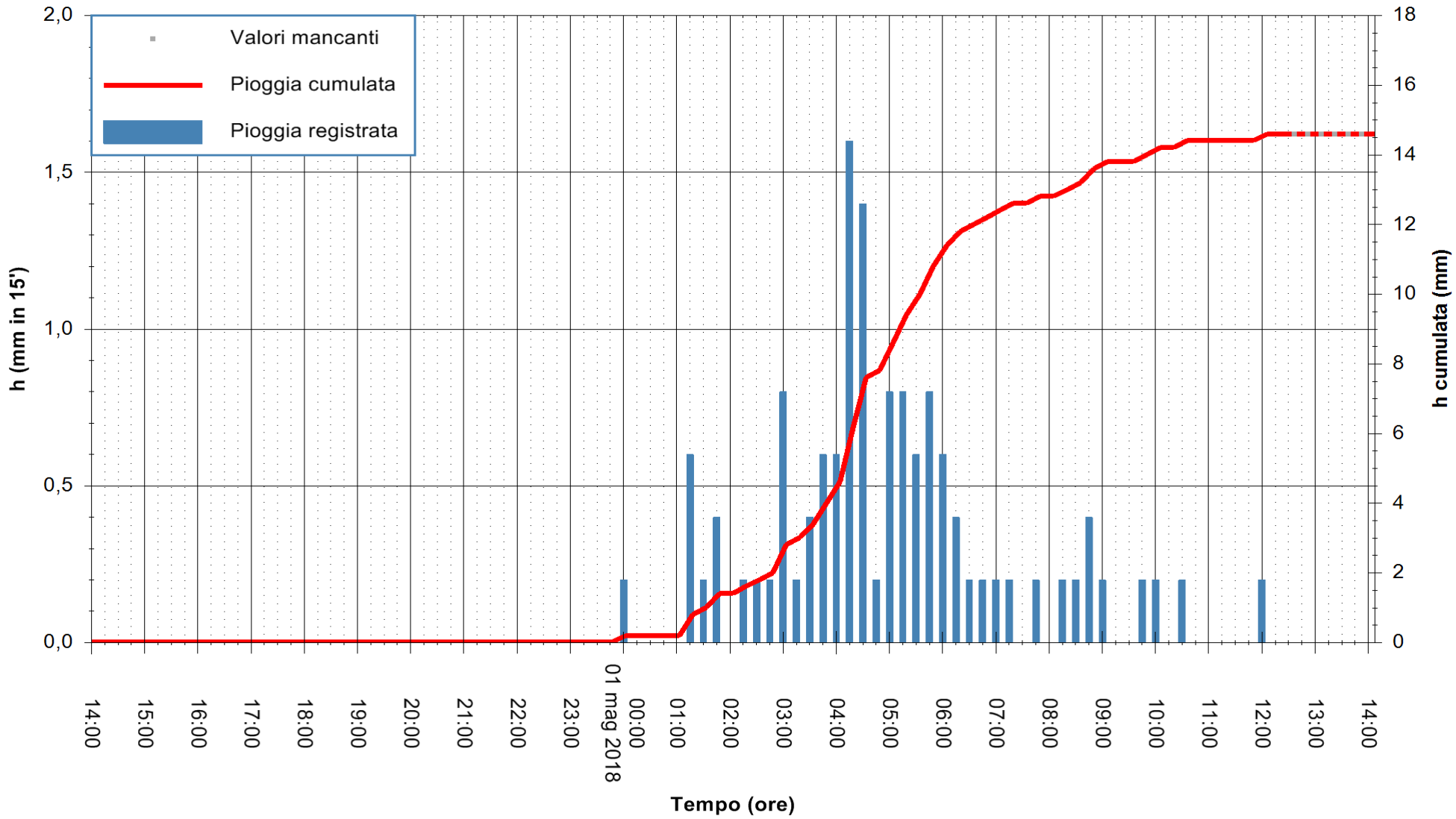


"Composizione e rappresentazione dei dati eseguita con modalità automatiche su dati della rete di stazioni meteorologiche fiduciarie della Regione Sardegna gestita dall'Agenzia per la Protezione dell'Ambiente della Sardegna, ARPAS, acquisiti in tempo reale e sottoposti ad un processo automatico di validazione di primo livello"

**Stazione pluviometrica Villasor**
**Area IS ARENAS**
**Pioggia registrata nelle ultime 24 ore**
*Estrazione dati delle ore 14:07 del 01/05/2018*
*Ultimo dato disponibile: 01/05/2018 alle 12:30*

REGIONE AUTÒNOMA DE SARDIGNA
REGIONE AUTONOMA DELLA SARDEGNA

**ARPAS**
**F.to il Dirigente Responsabile**
**Dott. Giuseppe Bianco**

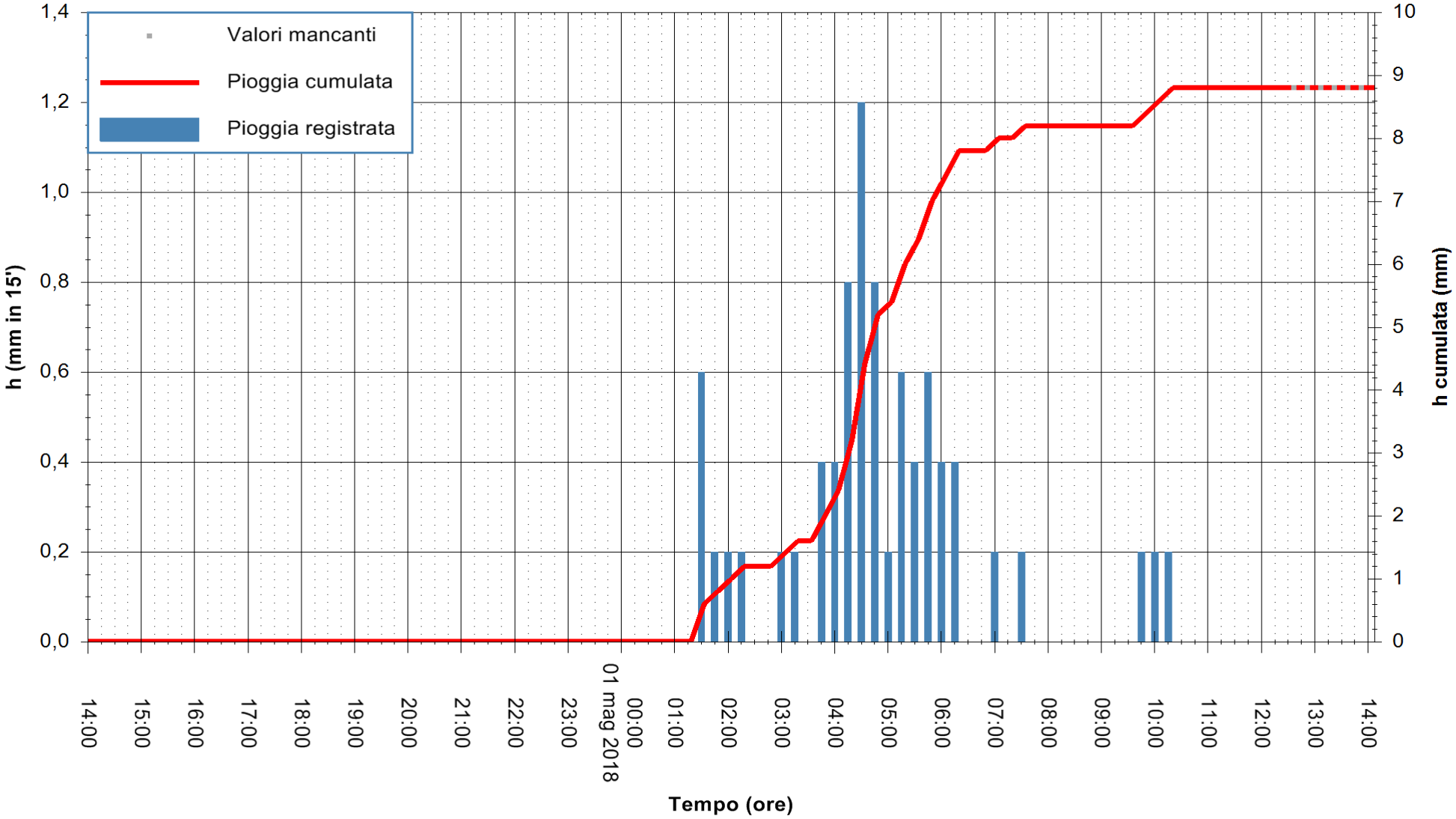


"Composizione e rappresentazione dei dati eseguita con modalità automatiche su dati della rete di stazioni meteorologiche fiduciarie della Regione Sardegna gestita dall'Agenzia per la Protezione dell'Ambiente della Sardegna, ARPAS, acquisiti in tempo reale e sottoposti ad un processo automatico di validazione di primo livello"

**Stazione pluviometrica Santa Maria di Neapolis**
**Area S.MARIA DI NEAPOLIS**
**Pioggia registrata nelle ultime 24 ore**
*Estrazione dati delle ore 14:07 del 01/05/2018*
*Ultimo dato disponibile: 01/05/2018 alle 12:40*

REGIONE AUTÒNOMA DE SARDIGNA
REGIONE AUTONOMA DELLA SARDEGNA

**ARPAS**
**F.to il Dirigente Responsabile**
**Dott. Giuseppe Bianco**

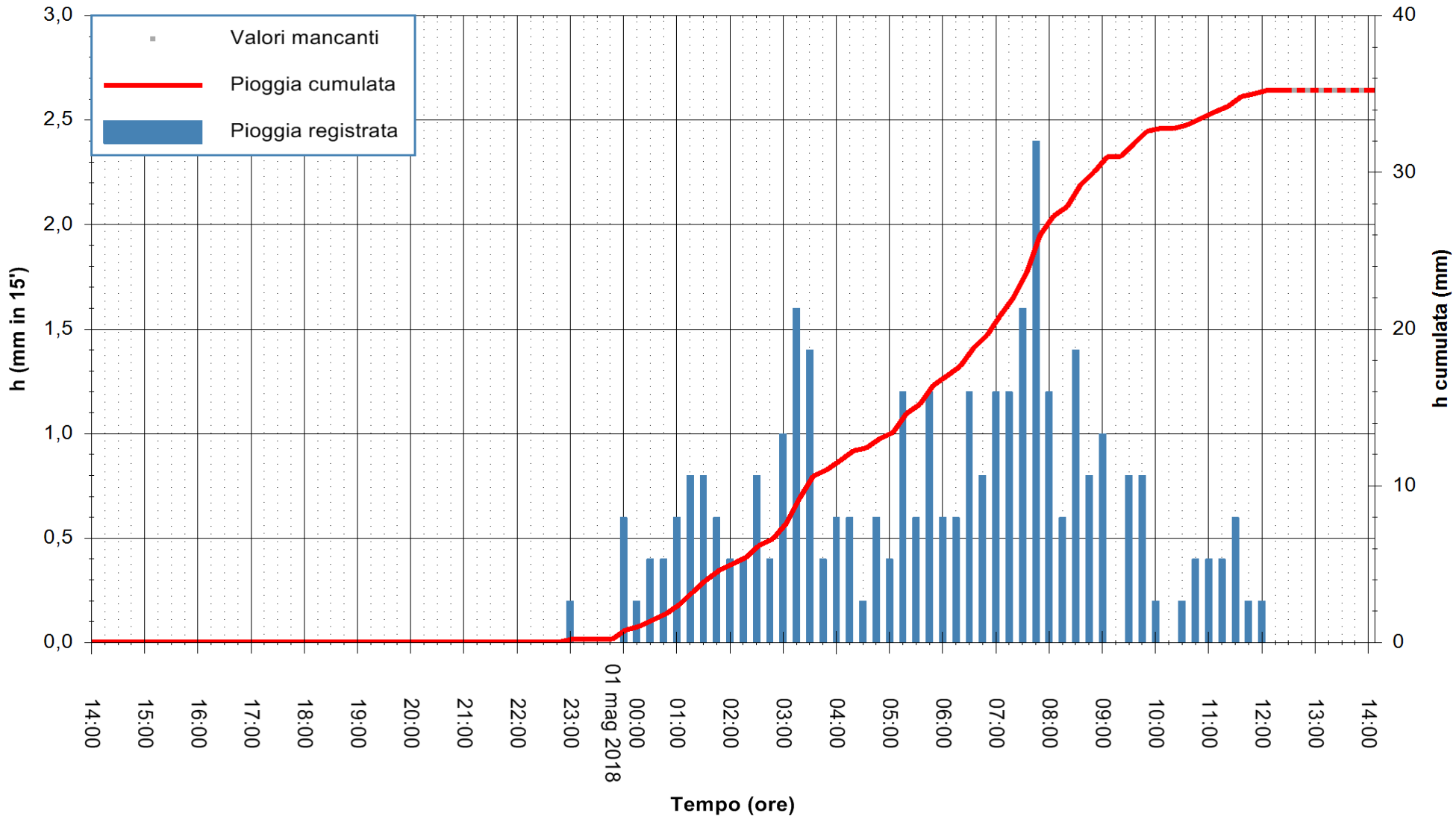


"Composizione e rappresentazione dei dati eseguita con modalità automatiche su dati della rete di stazioni meteorologiche fiduciarie della Regione Sardegna gestita dall'Agenzia per la Protezione dell'Ambiente della Sardegna, ARPAS, acquisiti in tempo reale e sottoposti ad un processo automatico di validazione di primo livello"

**Stazione pluviometrica Sardara**
**Area C/O SERBATOIO ABBANOA SPA**
**Pioggia registrata nelle ultime 24 ore**
*Estrazione dati delle ore 14:07 del 01/05/2018*
*Ultimo dato disponibile: 01/05/2018 alle 12:40*

REGIONE AUTÒNOMA DE SARDIGNA
REGIONE AUTONOMA DELLA SARDEGNA

**ARPAS**
**F.to il Dirigente Responsabile**
**Dott. Giuseppe Bianco**

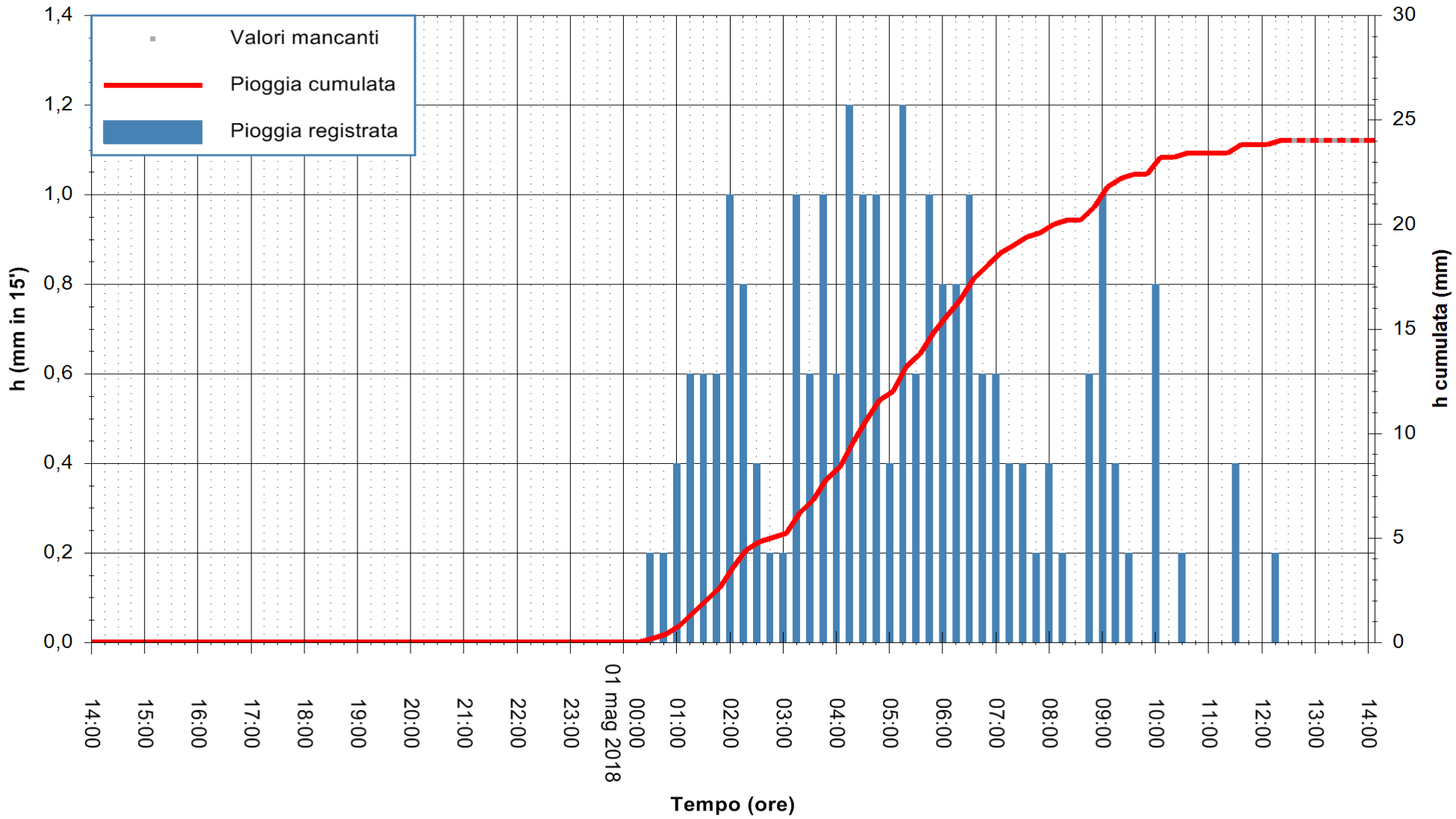


"Composizione e rappresentazione dei dati eseguita con modalità automatiche su dati della rete di stazioni meteorologiche fiduciarie della Regione Sardegna gestita dall'Agenzia per la Protezione dell'Ambiente della Sardegna, ARPAS, acquisiti in tempo reale e sottoposti ad un processo automatico di validazione di primo livello"

**Stazione pluviometrica Terramaistus a Gonnosfanadiga**
**Area PONTE RIO TERREMAISTUS**
**Pioggia registrata nelle ultime 24 ore**
*Estrazione dati delle ore 14:07 del 01/05/2018*
*Ultimo dato disponibile: 01/05/2018 alle 12:32*

REGIONE AUTÒNOMA DE SARDIGNA
REGIONE AUTONOMA DELLA SARDEGNA

**ARPAS**
**F.to il Dirigente Responsabile**
**Dott. Giuseppe Bianco**

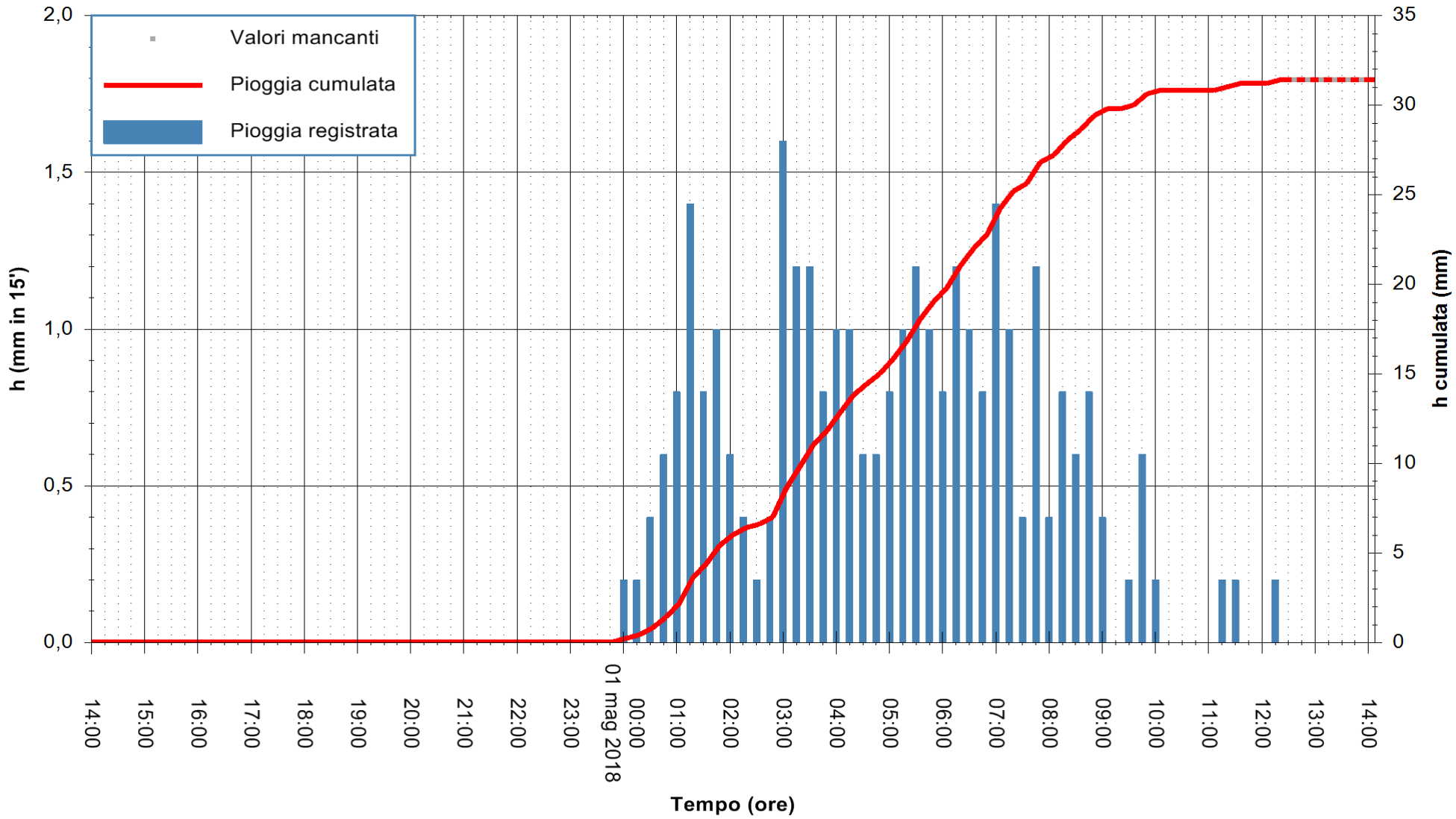


"Composizione e rappresentazione dei dati eseguita con modalità automatiche su dati della rete di stazioni meteorologiche fiduciarie della Regione Sardegna gestita dall'Agenzia per la Protezione dell'Ambiente della Sardegna, ARPAS, acquisiti in tempo reale e sottoposti ad un processo automatico di validazione di primo livello"

**Stazione pluviometrica Tempio**
**Area CUSSEDDU**
**Pioggia registrata nelle ultime 24 ore**
*Estrazione dati delle ore 14:07 del 01/05/2018*
*Ultimo dato disponibile: 01/05/2018 alle 12:30*

REGIONE AUTÒNOMA DE SARDIGNA
REGIONE AUTONOMA DELLA SARDEGNA

**ARPAS**
**F.to il Dirigente Responsabile**
**Dott. Giuseppe Bianco**

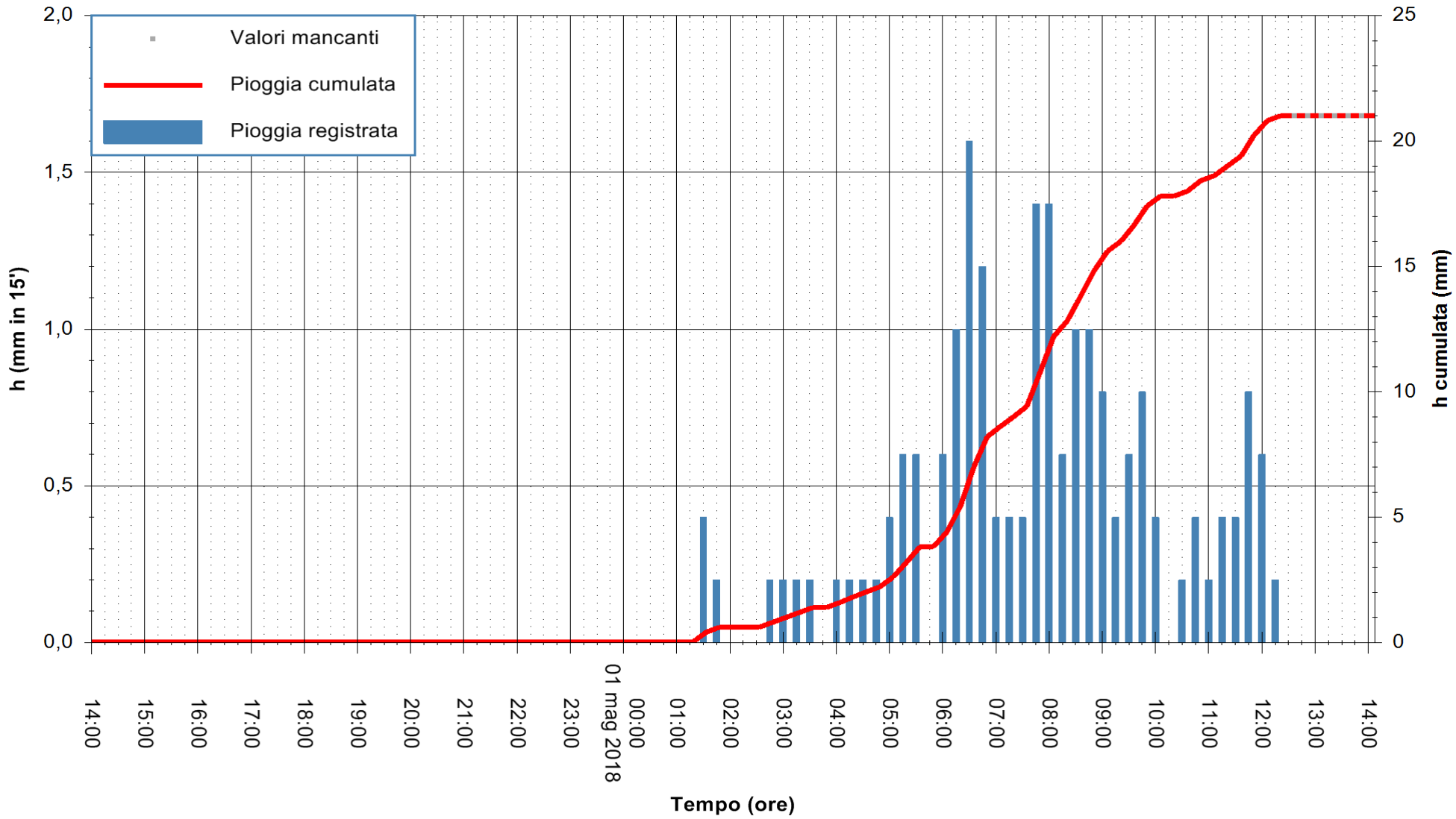


"Composizione e rappresentazione dei dati eseguita con modalità automatiche su dati della rete di stazioni meteorologiche fiduciarie della Regione Sardegna gestita dall'Agenzia per la Protezione dell'Ambiente della Sardegna, ARPAS, acquisiti in tempo reale e sottoposti ad un processo automatico di validazione di primo livello"

**Stazione pluviometrica Mannu di Porto Torres**
**Area PONTE MOLINU**
**Pioggia registrata nelle ultime 24 ore**
*Estrazione dati delle ore 14:07 del 01/05/2018*
*Ultimo dato disponibile: 01/05/2018 alle 12:30*

REGIONE AUTÒNOMA DE SARDIGNA
REGIONE AUTONOMA DELLA SARDEGNA

**ARPAS**
**F.to il Dirigente Responsabile**
**Dott. Giuseppe Bianco**

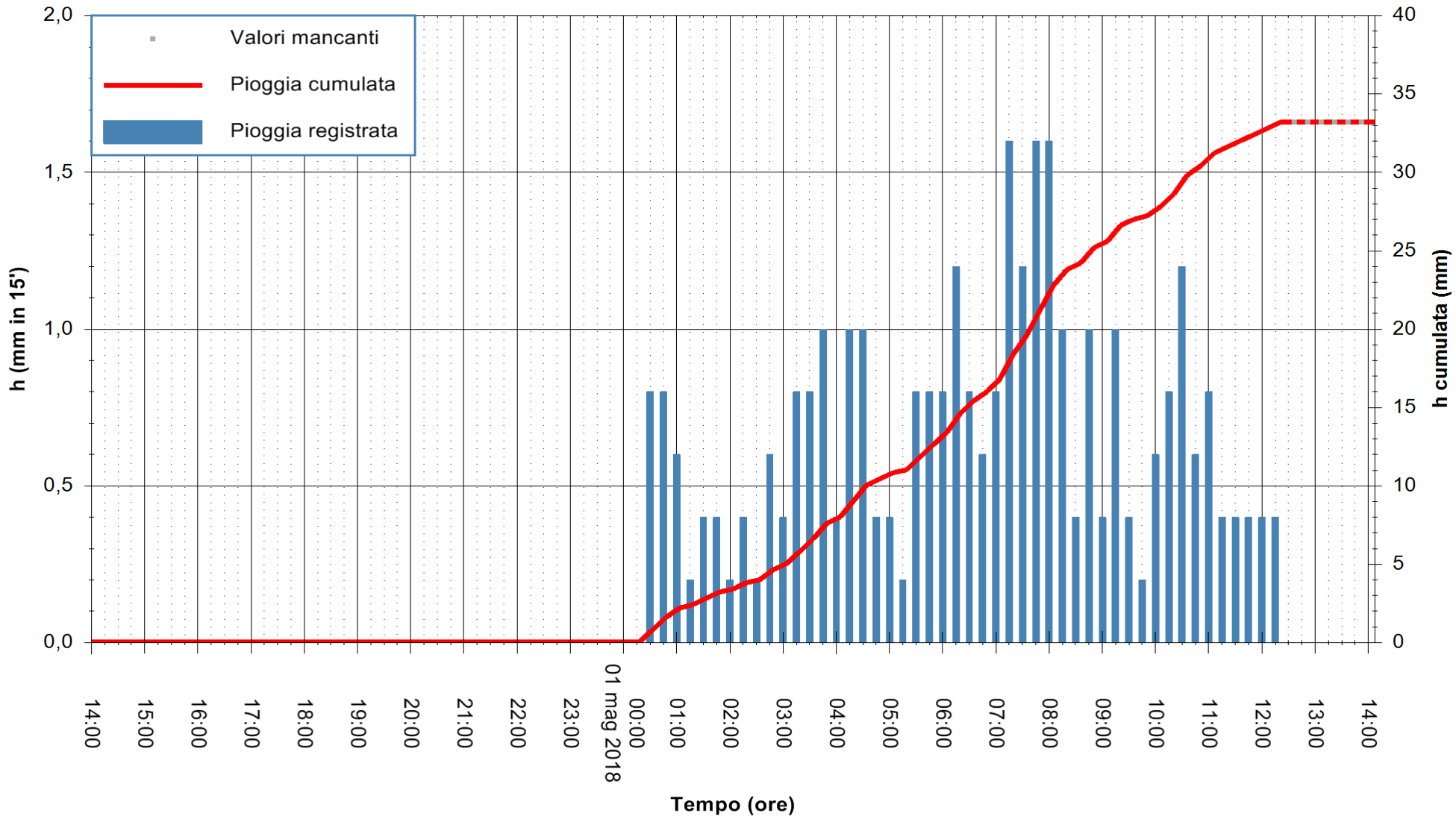


"Composizione e rappresentazione dei dati eseguita con modalità automatiche su dati della rete di stazioni meteorologiche fiduciarie della Regione Sardegna gestita dall'Agenzia per la Protezione dell'Ambiente della Sardegna, ARPAS, acquisiti in tempo reale e sottoposti ad un processo automatico di validazione di primo livello"

**Stazione pluviometrica Osilo**
**Area SERBATOIO ESAF**
**Pioggia registrata nelle ultime 24 ore**
*Estrazione dati delle ore 14:07 del 01/05/2018*
*Ultimo dato disponibile: 01/05/2018 alle 12:30*

REGIONE AUTÒNOMA DE SARDIGNA
REGIONE AUTONOMA DELLA SARDEGNA

**ARPAS**
**F.to il Dirigente Responsabile**
**Dott. Giuseppe Bianco**

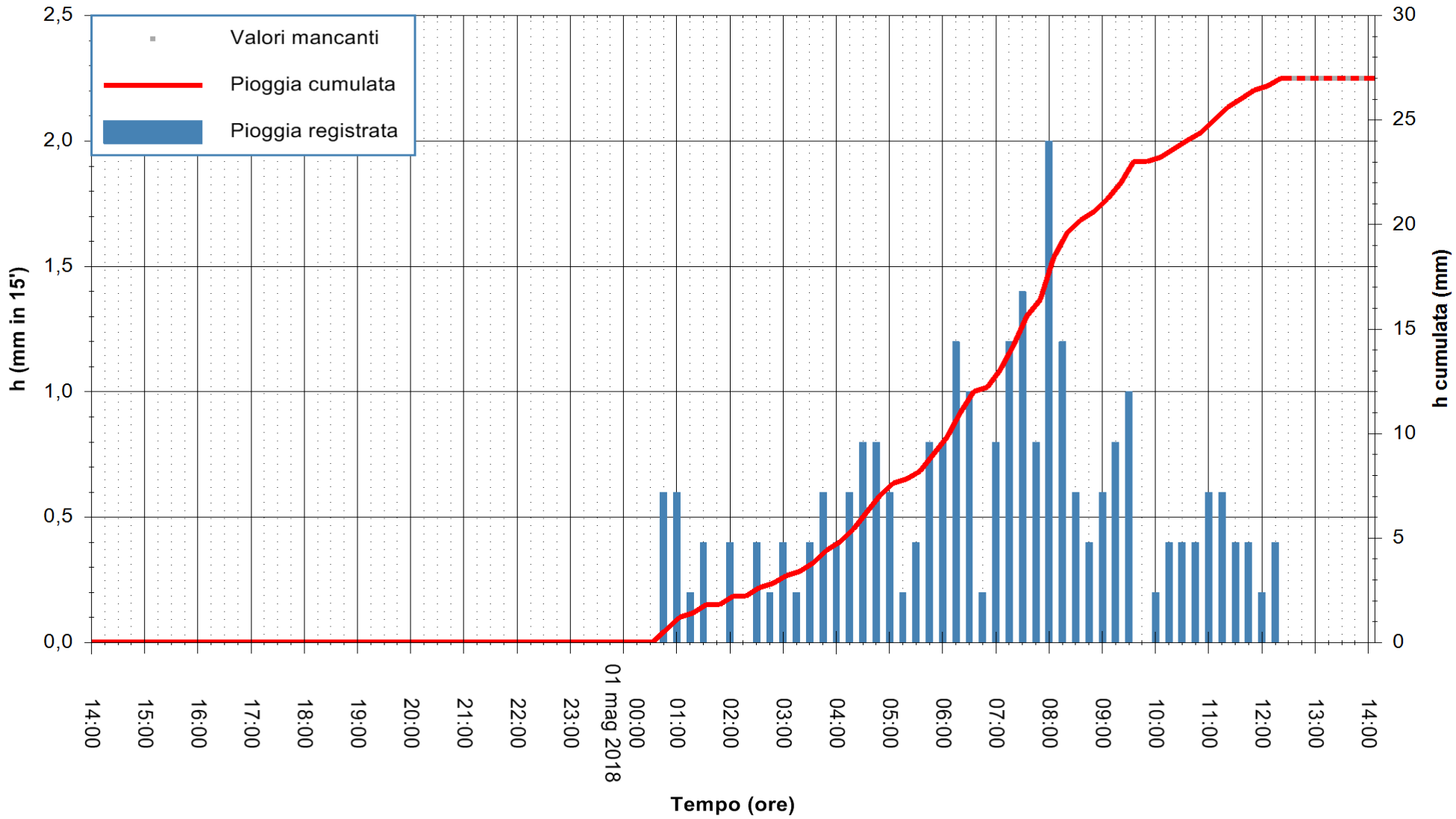


"Composizione e rappresentazione dei dati eseguita con modalità automatiche su dati della rete di stazioni meteorologiche fiduciarie della Regione Sardegna gestita dall'Agenzia per la Protezione dell'Ambiente della Sardegna, ARPAS, acquisiti in tempo reale e sottoposti ad un processo automatico di validazione di primo livello"

**Stazione pluviometrica Pianu**
**Area PIANU 15**
**Pioggia registrata nelle ultime 24 ore**
*Estrazione dati delle ore 14:07 del 01/05/2018*
*Ultimo dato disponibile: 01/05/2018 alle 12:30*

REGIONE AUTÒNOMA DE SARDIGNA
REGIONE AUTONOMA DELLA SARDEGNA

**ARPAS**
**F.to il Dirigente Responsabile**
**Dott. Giuseppe Bianco**

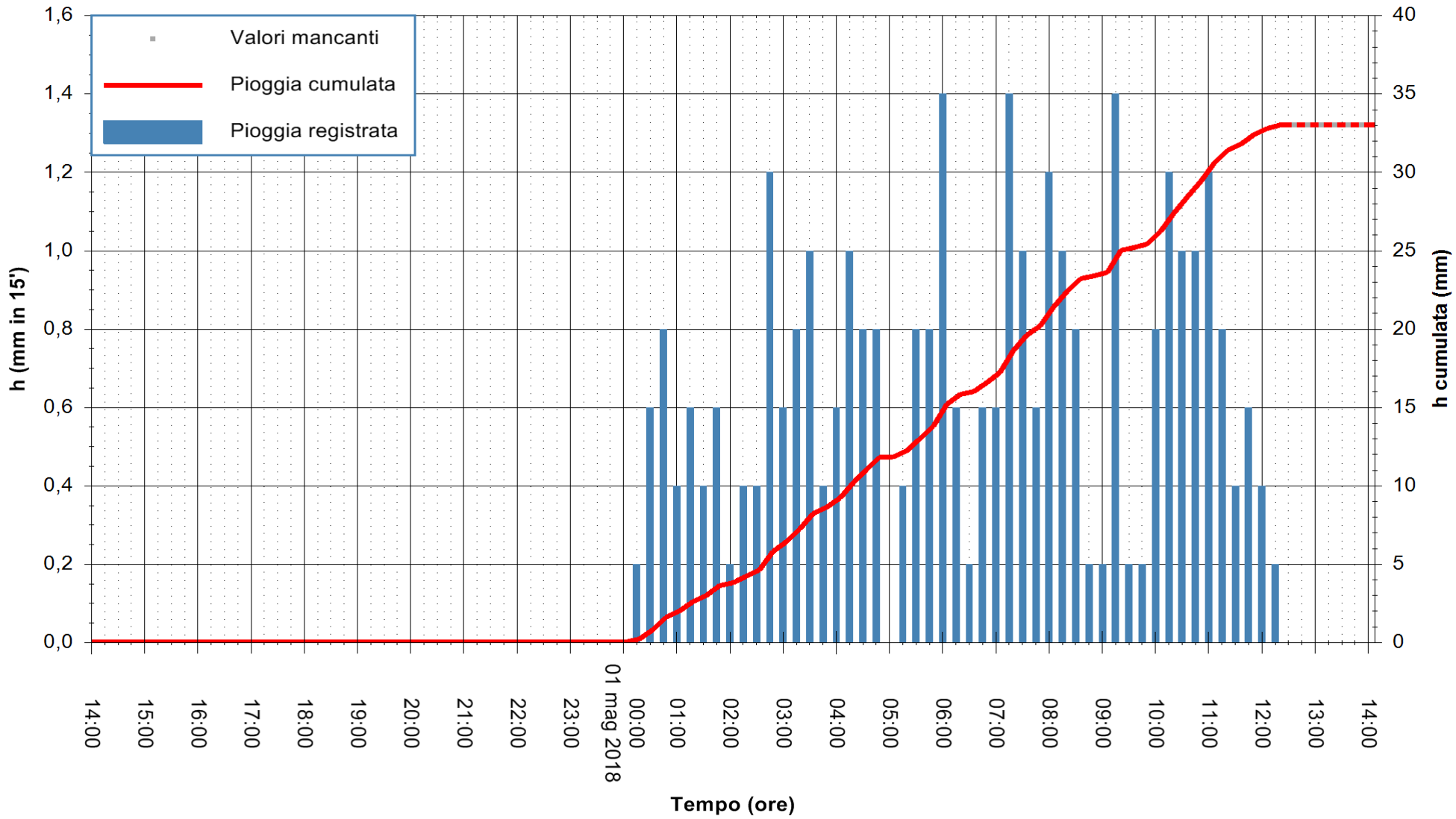


"Composizione e rappresentazione dei dati eseguita con modalità automatiche su dati della rete di stazioni meteorologiche fiduciarie della Regione Sardegna gestita dall'Agenzia per la Protezione dell'Ambiente della Sardegna, ARPAS, acquisiti in tempo reale e sottoposti ad un processo automatico di validazione di primo livello"

**Stazione pluviometrica Porto Torres**
**Area REGIONE ANDRIOLU**
**Pioggia registrata nelle ultime 24 ore**
*Estrazione dati delle ore 14:07 del 01/05/2018*
*Ultimo dato disponibile: 01/05/2018 alle 12:30*

REGIONE AUTÒNOMA DE SARDIGNA
REGIONE AUTONOMA DELLA SARDEGNA

**ARPAS**
**F.to il Dirigente Responsabile**
**Dott. Giuseppe Bianco**

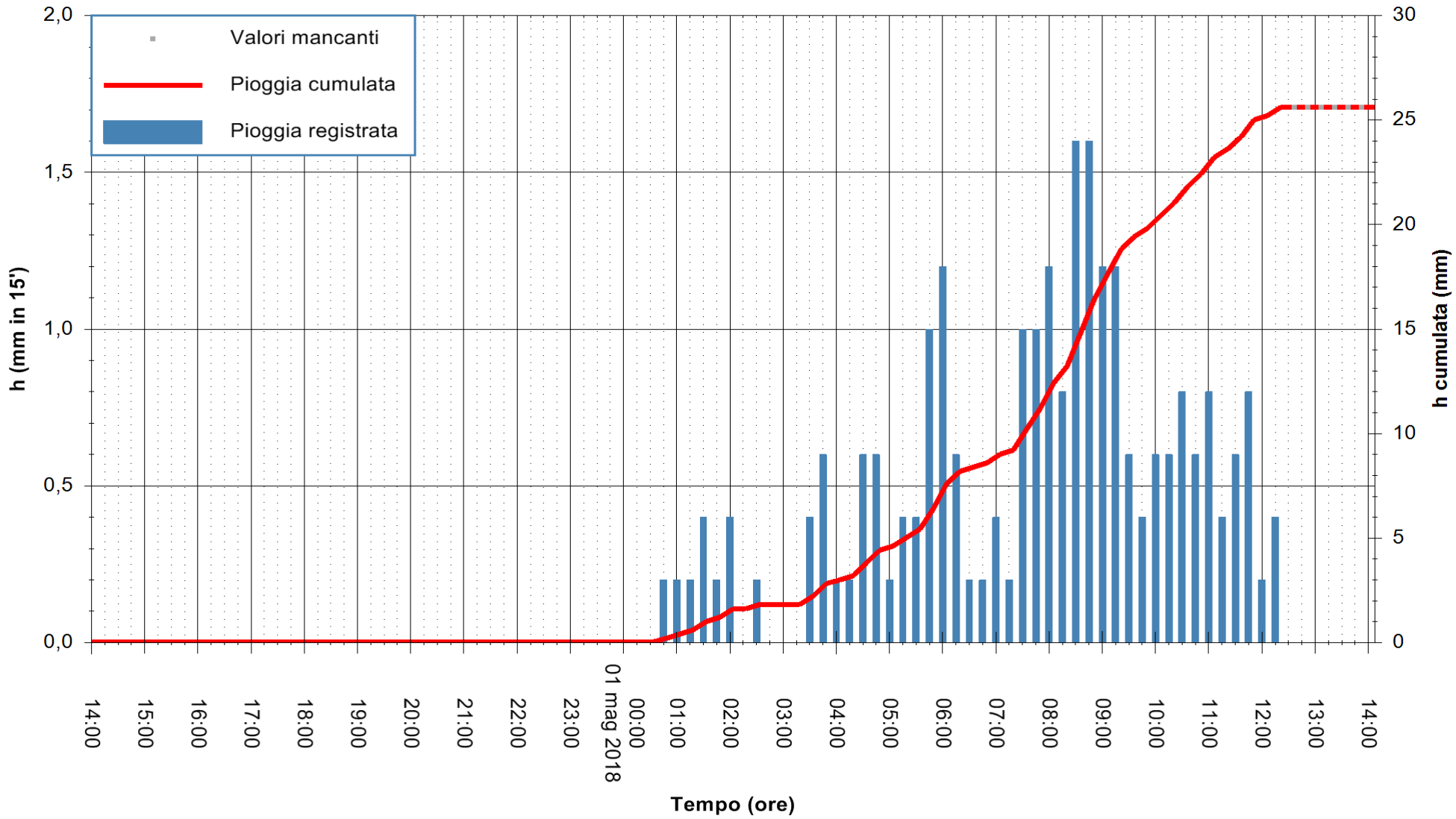


"Composizione e rappresentazione dei dati eseguita con modalità automatiche su dati della rete di stazioni meteorologiche fiduciarie della Regione Sardegna gestita dall'Agenzia per la Protezione dell'Ambiente della Sardegna, ARPAS, acquisiti in tempo reale e sottoposti ad un processo automatico di validazione di primo livello"

**Stazione pluviometrica Sassari**
**Area SERRA SECCA BUNNARI**
**Pioggia registrata nelle ultime 24 ore**
*Estrazione dati delle ore 14:07 del 01/05/2018*
*Ultimo dato disponibile: 01/05/2018 alle 12:40*

REGIONE AUTÒNOMA DE SARDIGNA
REGIONE AUTONOMA DELLA SARDEGNA

**ARPAS**
**F.to il Dirigente Responsabile**
**Dott. Giuseppe Bianco**

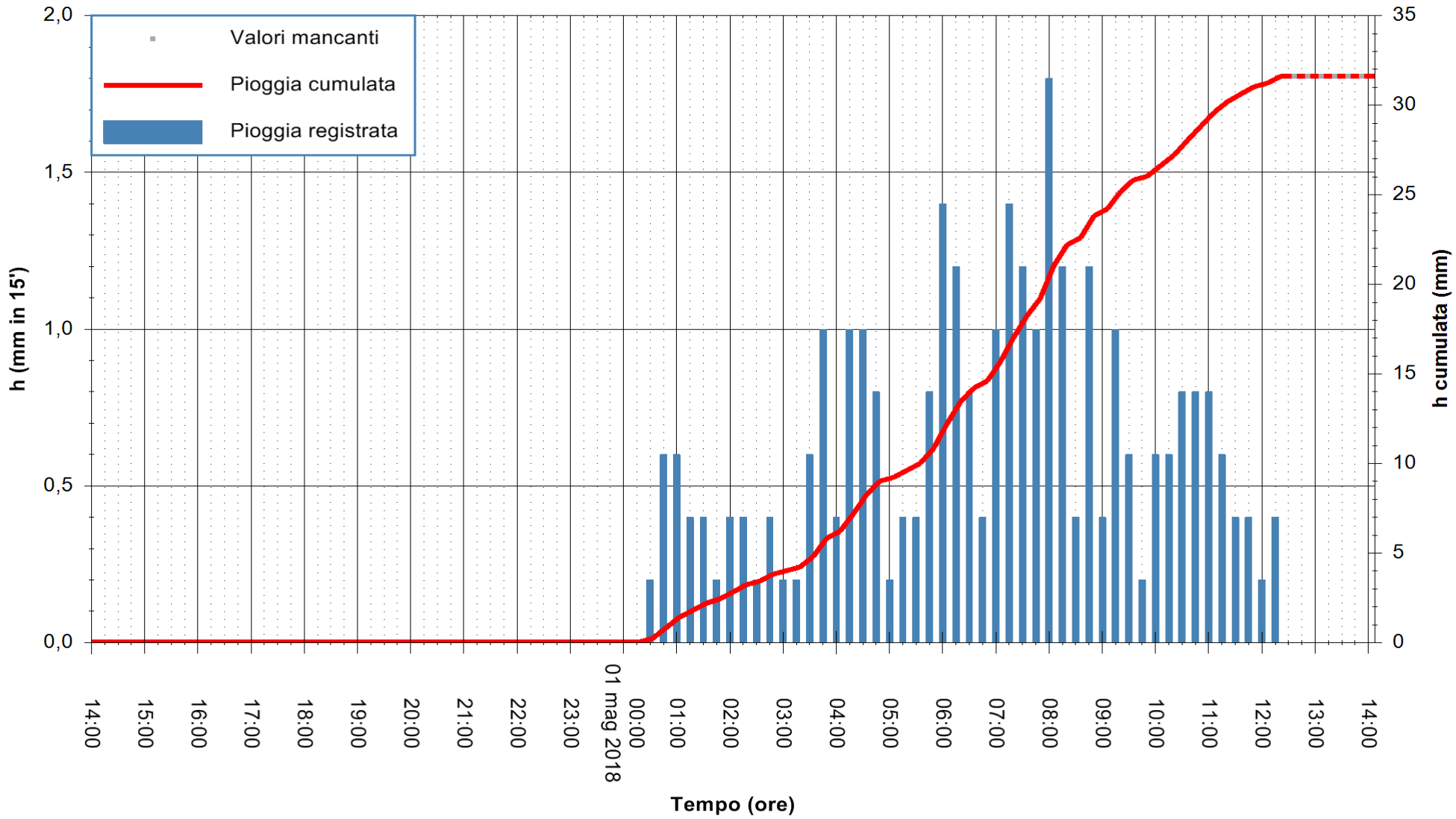


"Composizione e rappresentazione dei dati eseguita con modalità automatiche su dati della rete di stazioni meteorologiche fiduciarie della Regione Sardegna gestita dall'Agenzia per la Protezione dell'Ambiente della Sardegna, ARPAS, acquisiti in tempo reale e sottoposti ad un processo automatico di validazione di primo livello"

**Stazione pluviometrica Baunei**
**Area CAMPO SPORTIVO**
**Pioggia registrata nelle ultime 24 ore**
*Estrazione dati delle ore 14:07 del 01/05/2018*
*Ultimo dato disponibile: 01/05/2018 alle 12:37*

REGIONE AUTÒNOMA DE SARDIGNA
REGIONE AUTONOMA DELLA SARDEGNA

**ARPAS**
**F.to il Dirigente Responsabile**
**Dott. Giuseppe Bianco**

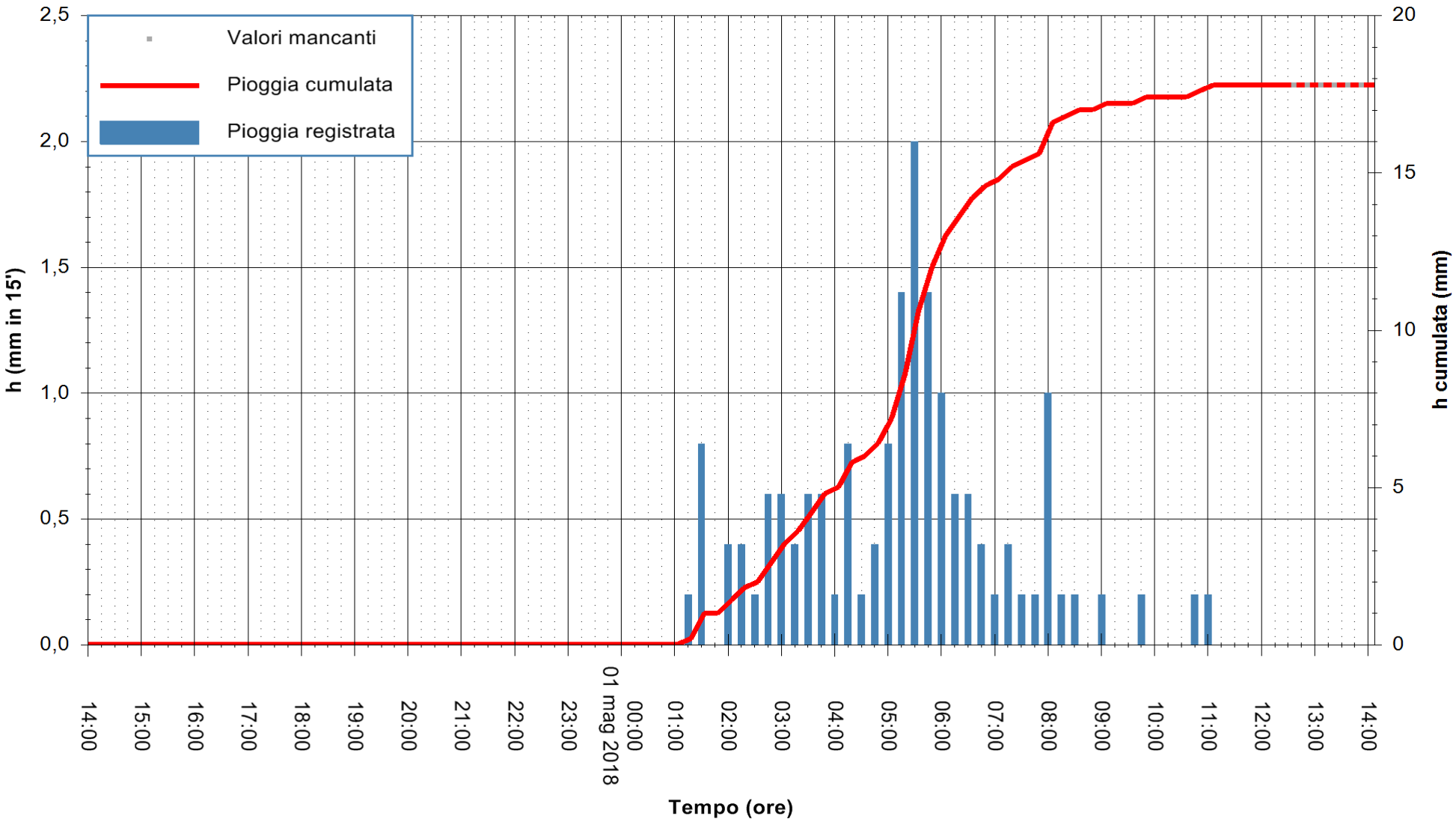


"Composizione e rappresentazione dei dati eseguita con modalità automatiche su dati della rete di stazioni meteorologiche fiduciarie della Regione Sardegna gestita dall'Agenzia per la Protezione dell'Ambiente della Sardegna, ARPAS, acquisiti in tempo reale e sottoposti ad un processo automatico di validazione di primo livello"

**Stazione pluviometrica Genna Silana**
**Area SILANA**
**Pioggia registrata nelle ultime 24 ore**
*Estrazione dati delle ore 14:07 del 01/05/2018*
*Ultimo dato disponibile: 01/05/2018 alle 12:30*

REGIONE AUTÒNOMA DE SARDIGNA
REGIONE AUTONOMA DELLA SARDEGNA

**ARPAS**
**F.to il Dirigente Responsabile**
**Dott. Giuseppe Bianco**

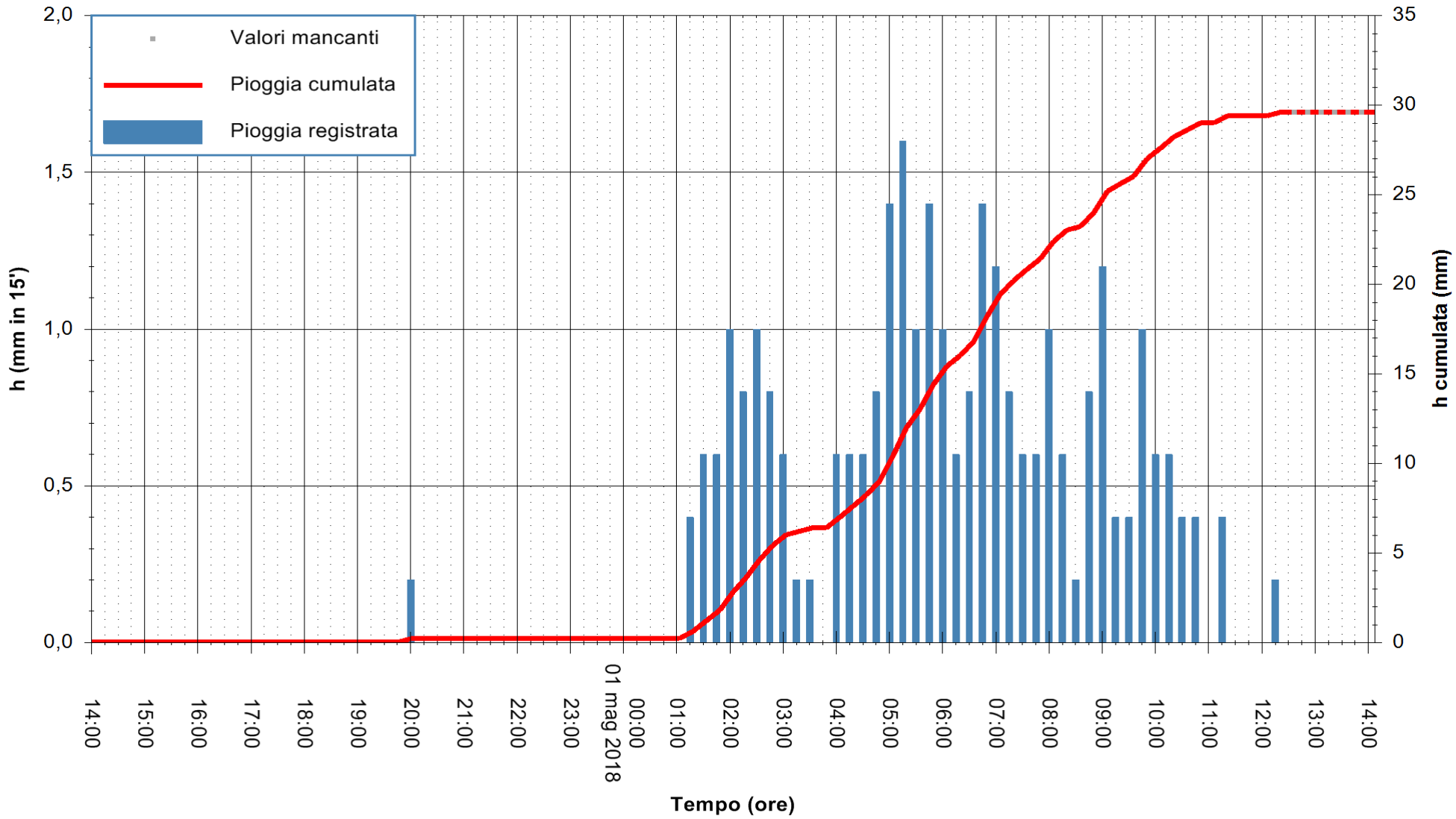


"Composizione e rappresentazione dei dati eseguita con modalità automatiche su dati della rete di stazioni meteorologiche fiduciarie della Regione Sardegna gestita dall'Agenzia per la Protezione dell'Ambiente della Sardegna, ARPAS, acquisiti in tempo reale e sottoposti ad un processo automatico di validazione di primo livello"

**Stazione pluviometrica Jerzu**
**Area CAMPO SPORTIVO COMUNALE**
**Pioggia registrata nelle ultime 24 ore**
*Estrazione dati delle ore 14:07 del 01/05/2018*
*Ultimo dato disponibile: 01/05/2018 alle 12:30*

REGIONE AUTÒNOMA DE SARDIGNA
REGIONE AUTONOMA DELLA SARDEGNA

**ARPAS**
**F.to il Dirigente Responsabile**
**Dott. Giuseppe Bianco**

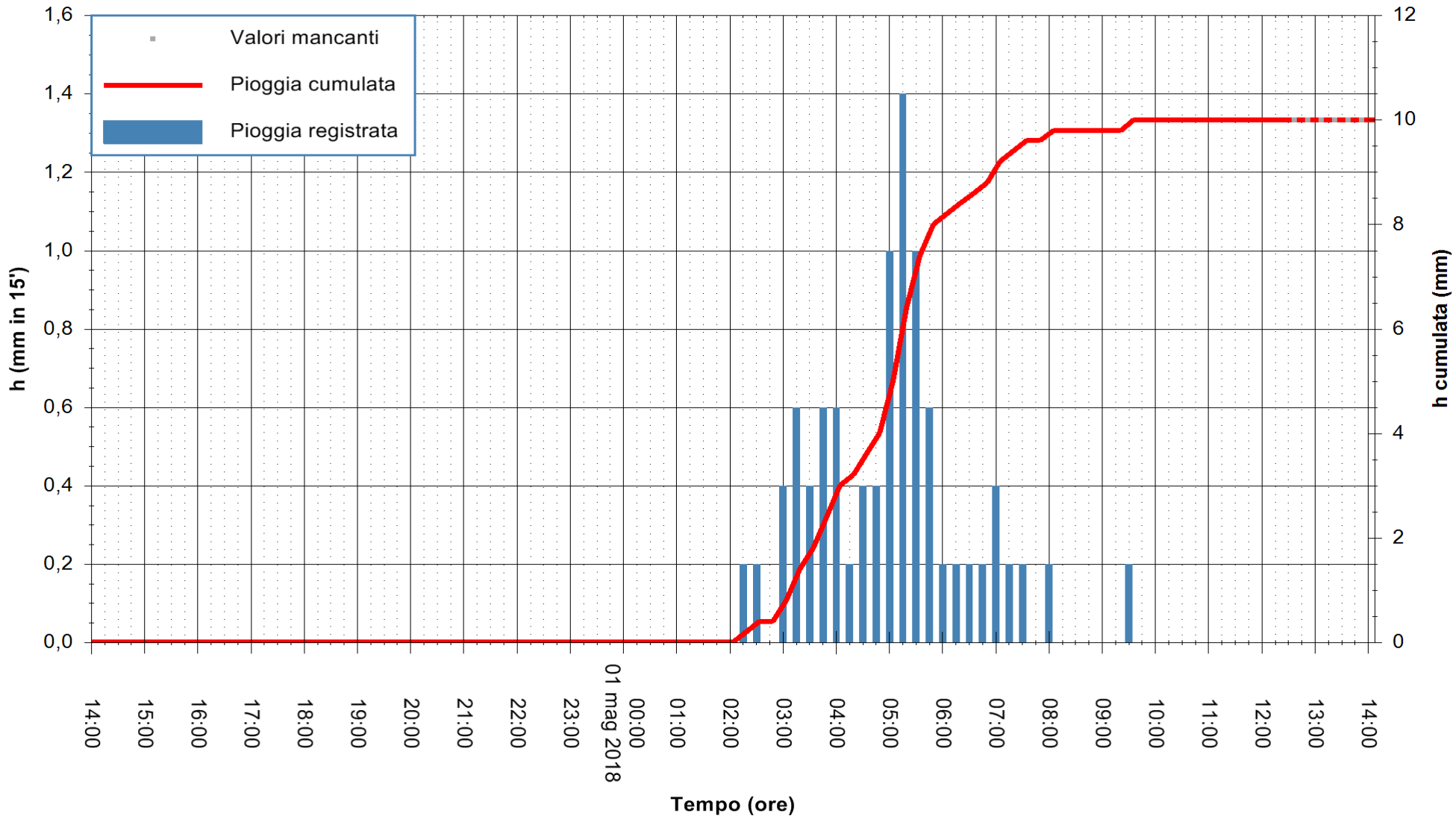


"Composizione e rappresentazione dei dati eseguita con modalità automatiche su dati della rete di stazioni meteorologiche fiduciarie della Regione Sardegna gestita dall'Agenzia per la Protezione dell'Ambiente della Sardegna, ARPAS, acquisiti in tempo reale e sottoposti ad un processo automatico di validazione di primo livello"

**Stazione pluviometrica Lanusei**
**Area AREA SPORTIVA COMUNALE**
**Pioggia registrata nelle ultime 24 ore**
*Estrazione dati delle ore 14:07 del 01/05/2018*
*Ultimo dato disponibile: 01/05/2018 alle 12:43*

REGIONE AUTÒNOMA DE SARDIGNA
REGIONE AUTONOMA DELLA SARDEGNA

**ARPAS**
**F.to il Dirigente Responsabile**
**Dott. Giuseppe Bianco**

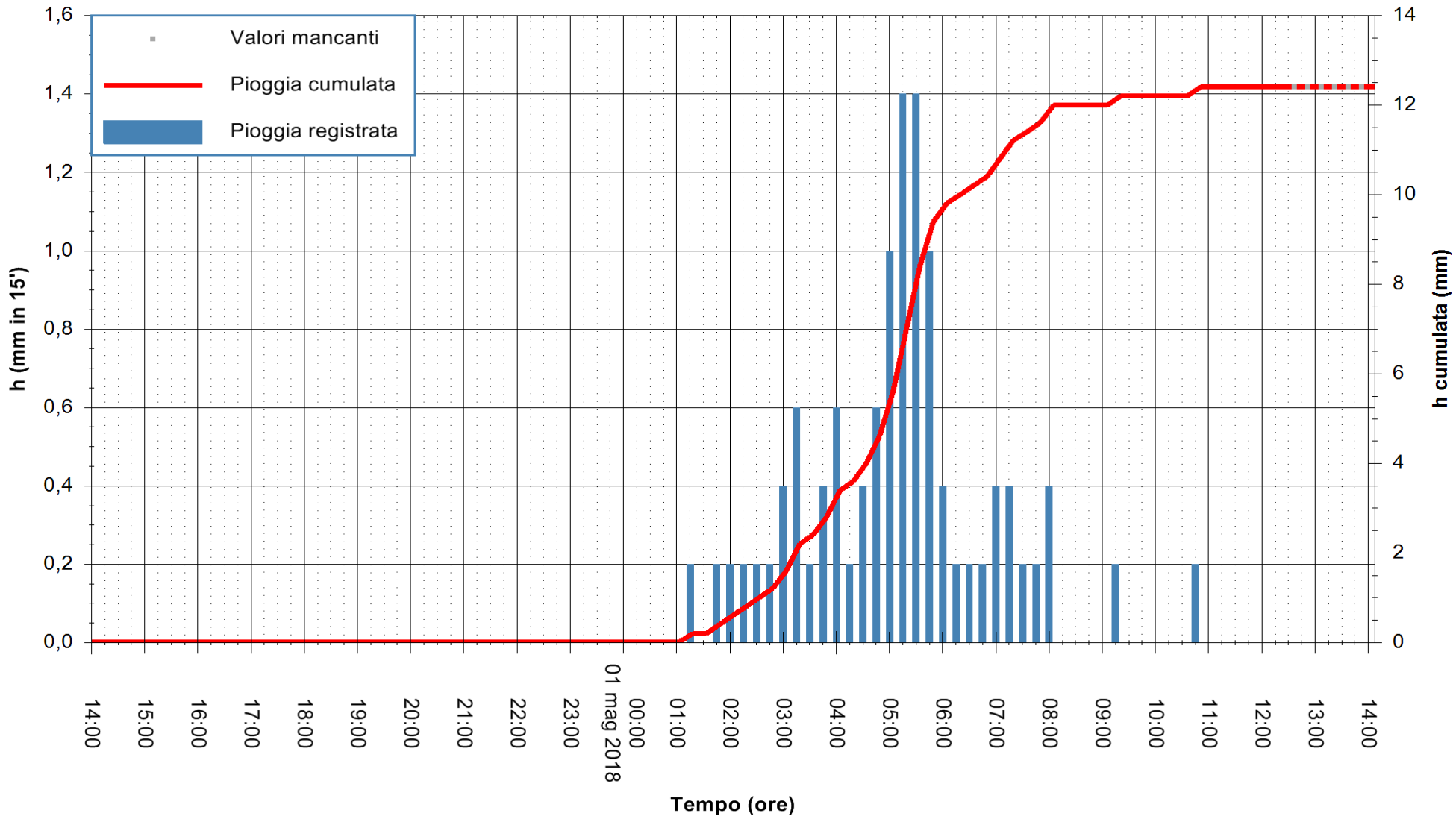


"Composizione e rappresentazione dei dati eseguita con modalità automatiche su dati della rete di stazioni meteorologiche fiduciarie della Regione Sardegna gestita dall'Agenzia per la Protezione dell'Ambiente della Sardegna, ARPAS, acquisiti in tempo reale e sottoposti ad un processo automatico di validazione di primo livello"

**Stazione pluviometrica Punta Tricoli**
**Area PUNTA TRICOLI**
**Pioggia registrata nelle ultime 24 ore**
*Estrazione dati delle ore 14:07 del 01/05/2018*
*Ultimo dato disponibile: 01/05/2018 alle 12:40*

REGIONE AUTÒNOMA DE SARDIGNA
REGIONE AUTONOMA DELLA SARDEGNA

**ARPAS**
**F.to il Dirigente Responsabile**
**Dott. Giuseppe Bianco**

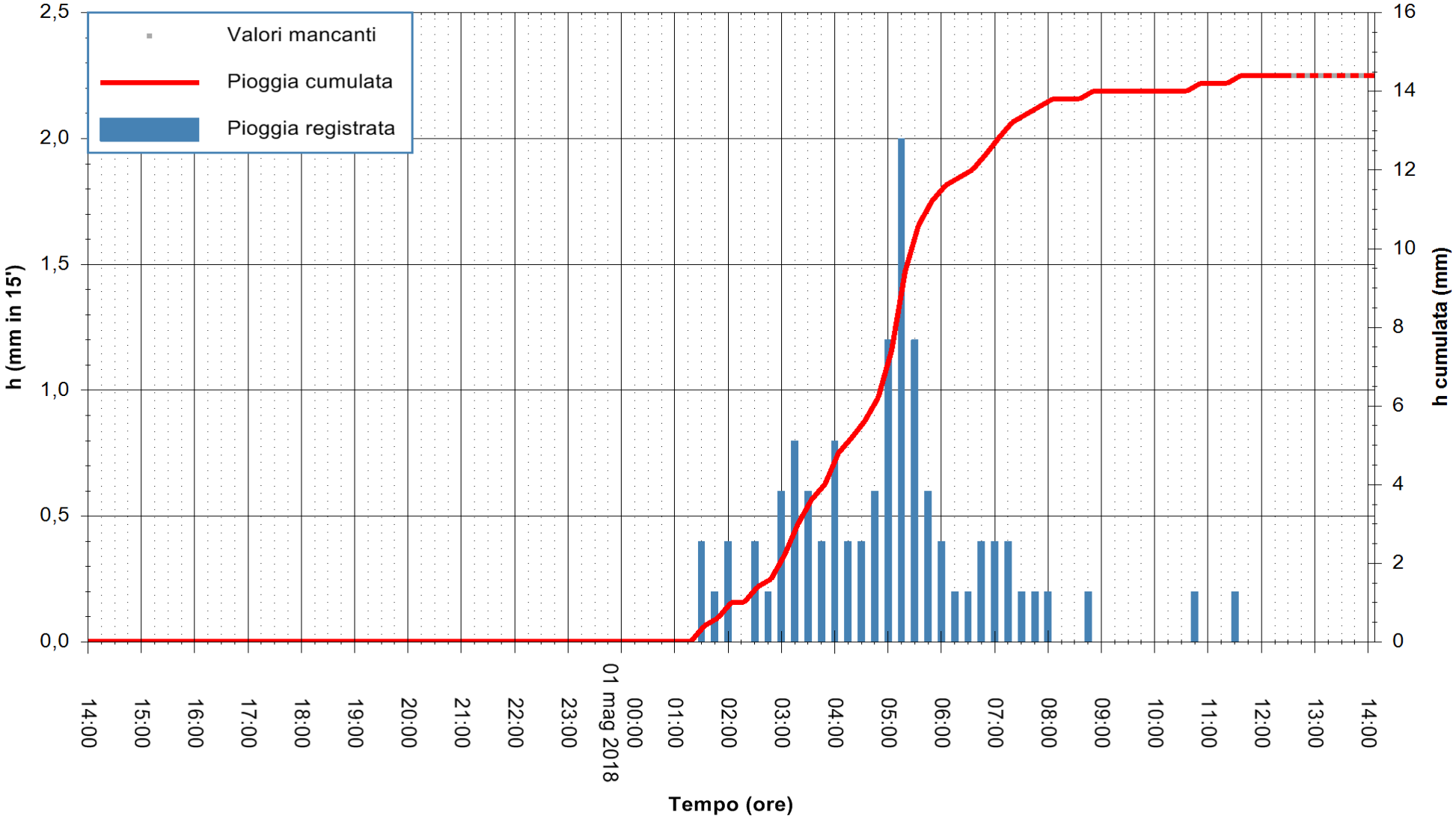


"Composizione e rappresentazione dei dati eseguita con modalità automatiche su dati della rete di stazioni meteorologiche fiduciarie della Regione Sardegna gestita dall'Agenzia per la Protezione dell'Ambiente della Sardegna, ARPAS, acquisiti in tempo reale e sottoposti ad un processo automatico di validazione di primo livello"

**Stazione pluviometrica Tertenia**
**Area CAMPO SPORTIVO**
**Pioggia registrata nelle ultime 24 ore**
*Estrazione dati delle ore 14:07 del 01/05/2018*
*Ultimo dato disponibile: 01/05/2018 alle 12:34*

REGIONE AUTÒNOMA DE SARDIGNA
REGIONE AUTONOMA DELLA SARDEGNA

**ARPAS**
**F.to il Dirigente Responsabile**
**Dott. Giuseppe Bianco**

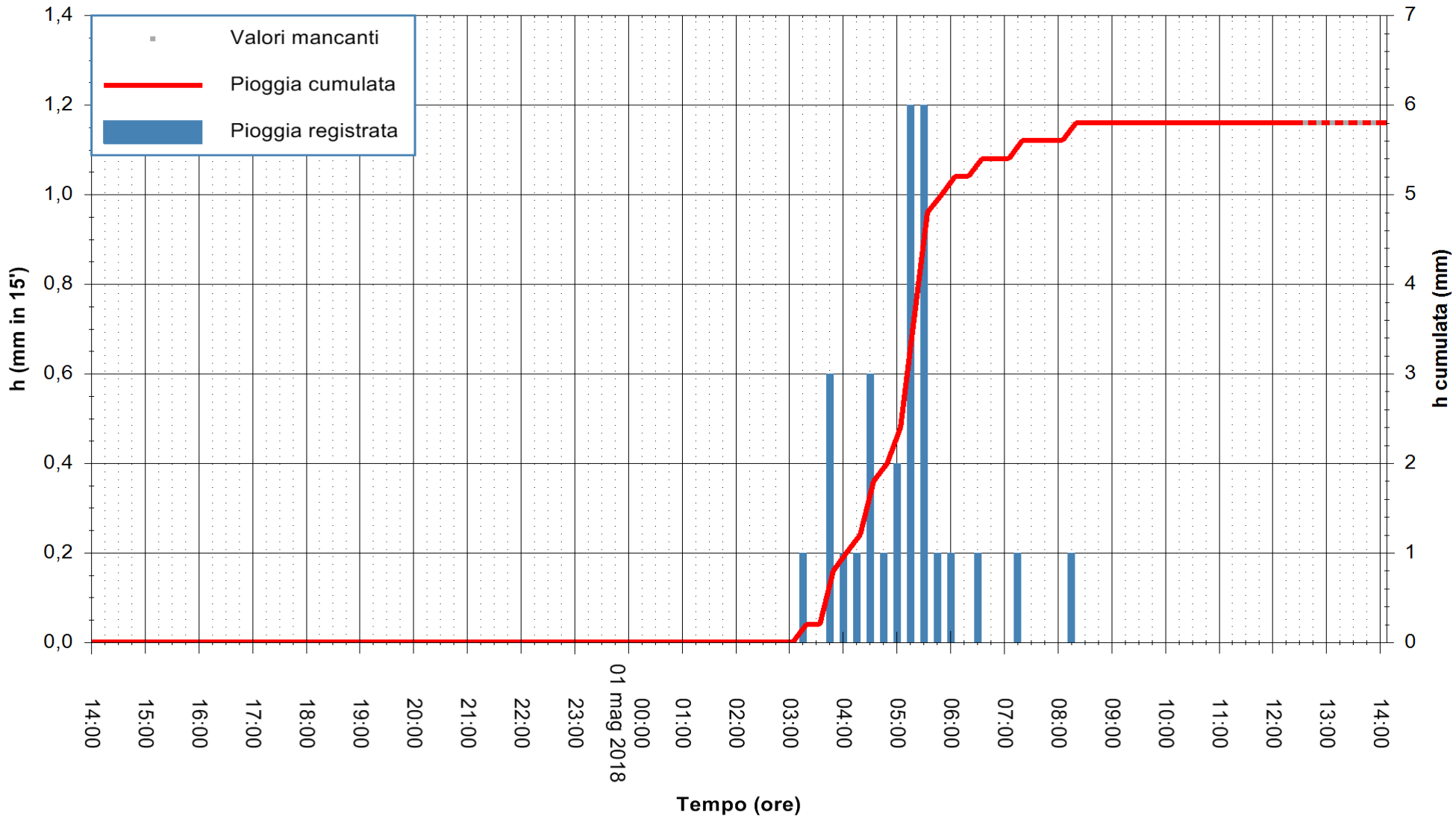


"Composizione e rappresentazione dei dati eseguita con modalità automatiche su dati della rete di stazioni meteorologiche fiduciarie della Regione Sardegna gestita dall'Agenzia per la Protezione dell'Ambiente della Sardegna, ARPAS, acquisiti in tempo reale e sottoposti ad un processo automatico di validazione di primo livello"

**Stazione pluviometrica Capoterra**
**Area POGGIO DEI PINI**
**Pioggia registrata nelle ultime 24 ore**
*Estrazione dati delle ore 14:07 del 01/05/2018*
*Ultimo dato disponibile: 01/05/2018 alle 12:30*

REGIONE AUTÒNOMA DE SARDIGNA
REGIONE AUTONOMA DELLA SARDEGNA

**ARPAS**
**F.to il Dirigente Responsabile**
**Dott. Giuseppe Bianco**

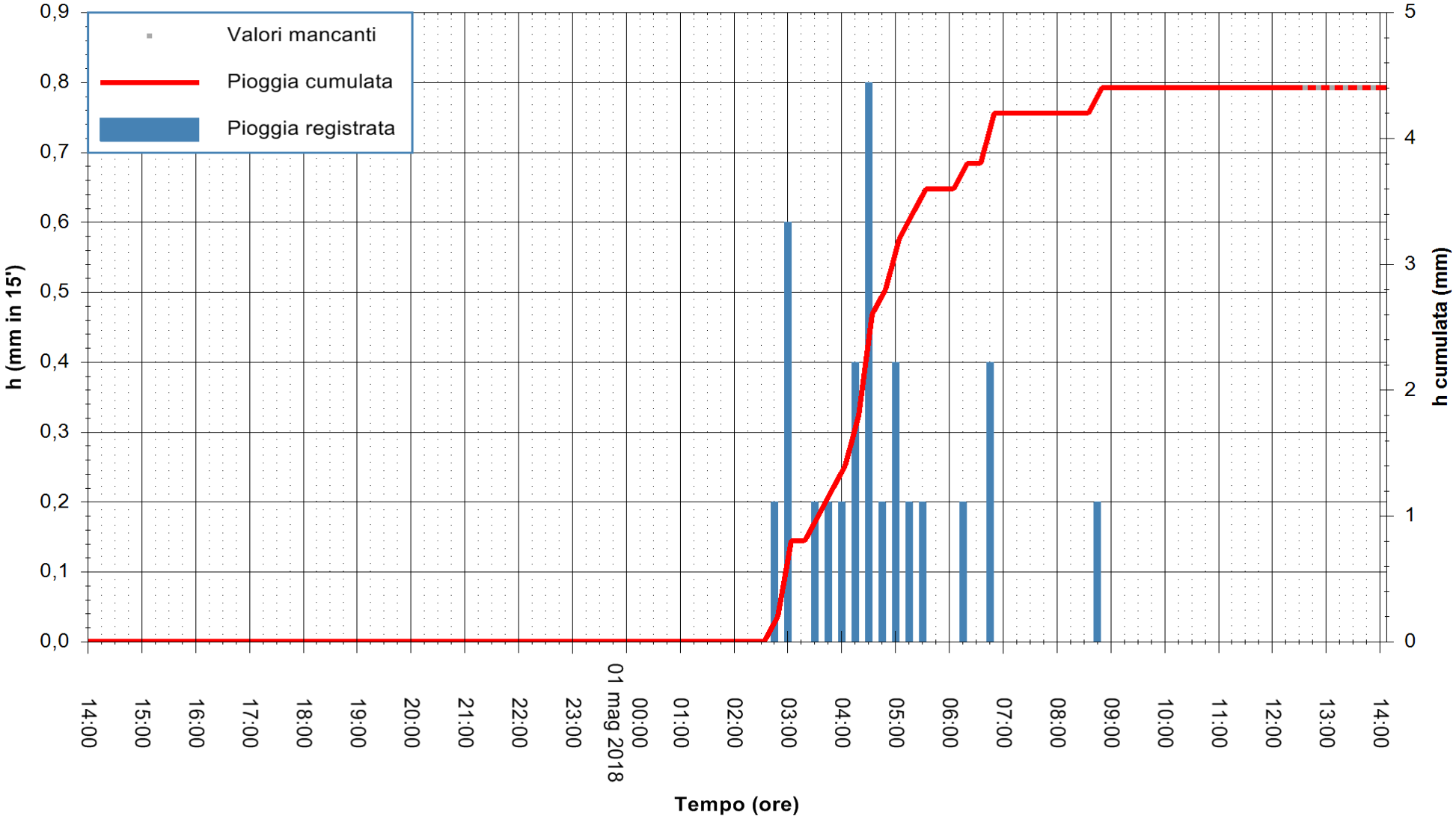


"Composizione e rappresentazione dei dati eseguita con modalità automatiche su dati della rete di stazioni meteorologiche fiduciarie della Regione Sardegna gestita dall'Agenzia per la Protezione dell'Ambiente della Sardegna, ARPAS, acquisiti in tempo reale e sottoposti ad un processo automatico di validazione di primo livello"

**Stazione pluviometrica Is Cannoneris**
**Area IS CANNONERIS**
**Pioggia registrata nelle ultime 24 ore**
*Estrazione dati delle ore 14:07 del 01/05/2018*
*Ultimo dato disponibile: 01/05/2018 alle 12:40*

REGIONE AUTÒNOMA DE SARDIGNA
REGIONE AUTONOMA DELLA SARDEGNA

**ARPAS**
**F.to il Dirigente Responsabile**
**Dott. Giuseppe Bianco**

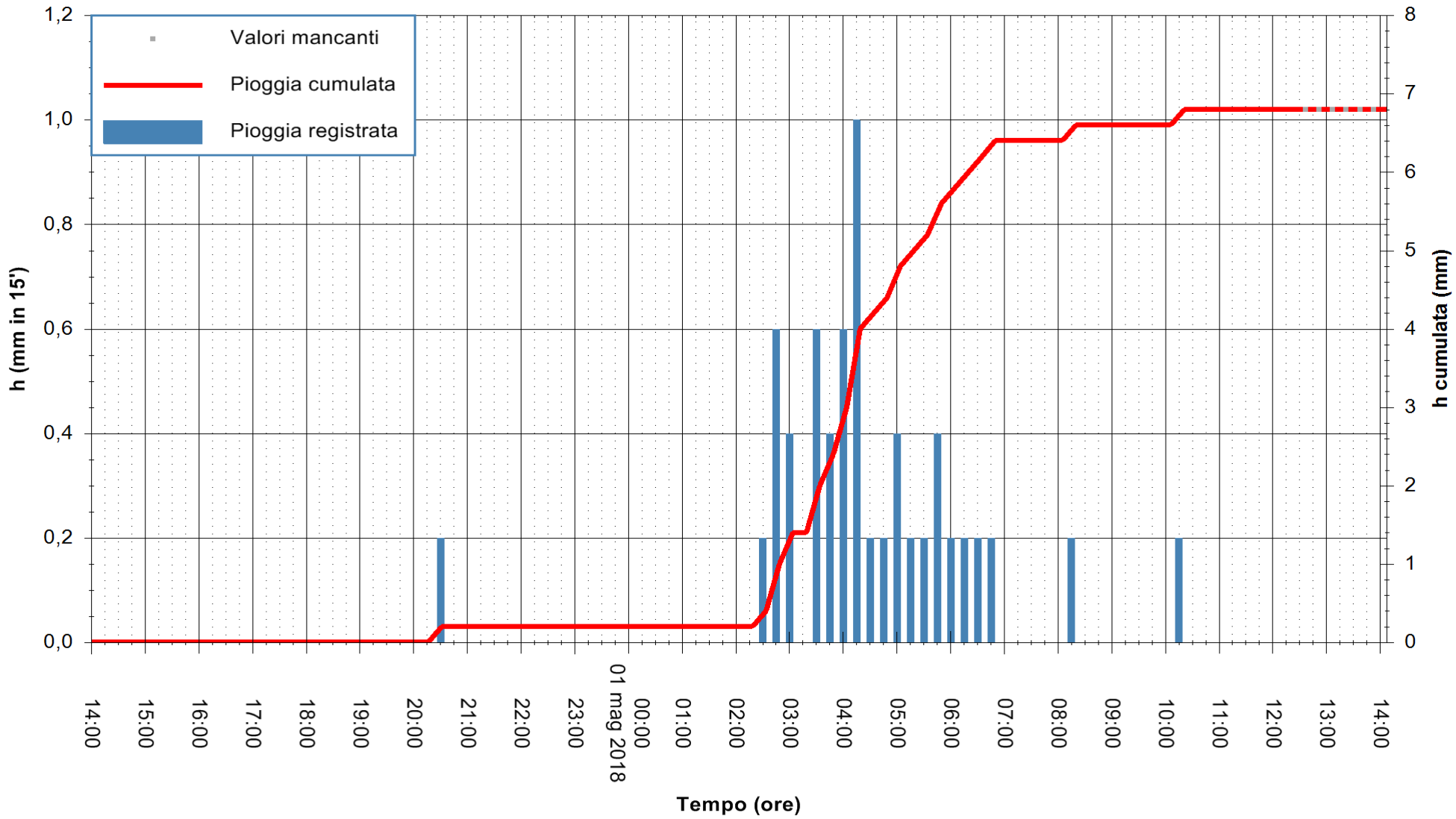


"Composizione e rappresentazione dei dati eseguita con modalità automatiche su dati della rete di stazioni meteorologiche fiduciarie della Regione Sardegna gestita dall'Agenzia per la Protezione dell'Ambiente della Sardegna, ARPAS, acquisiti in tempo reale e sottoposti ad un processo automatico di validazione di primo livello"

**Stazione pluviometrica Porto Pino**
**Area IS PILLONIS**
**Pioggia registrata nelle ultime 24 ore**
*Estrazione dati delle ore 14:07 del 01/05/2018*
*Ultimo dato disponibile: 01/05/2018 alle 12:40*

REGIONE AUTÒNOMA DE SARDIGNA
REGIONE AUTONOMA DELLA SARDEGNA

**ARPAS**
**F.to il Dirigente Responsabile**
**Dott. Giuseppe Bianco**

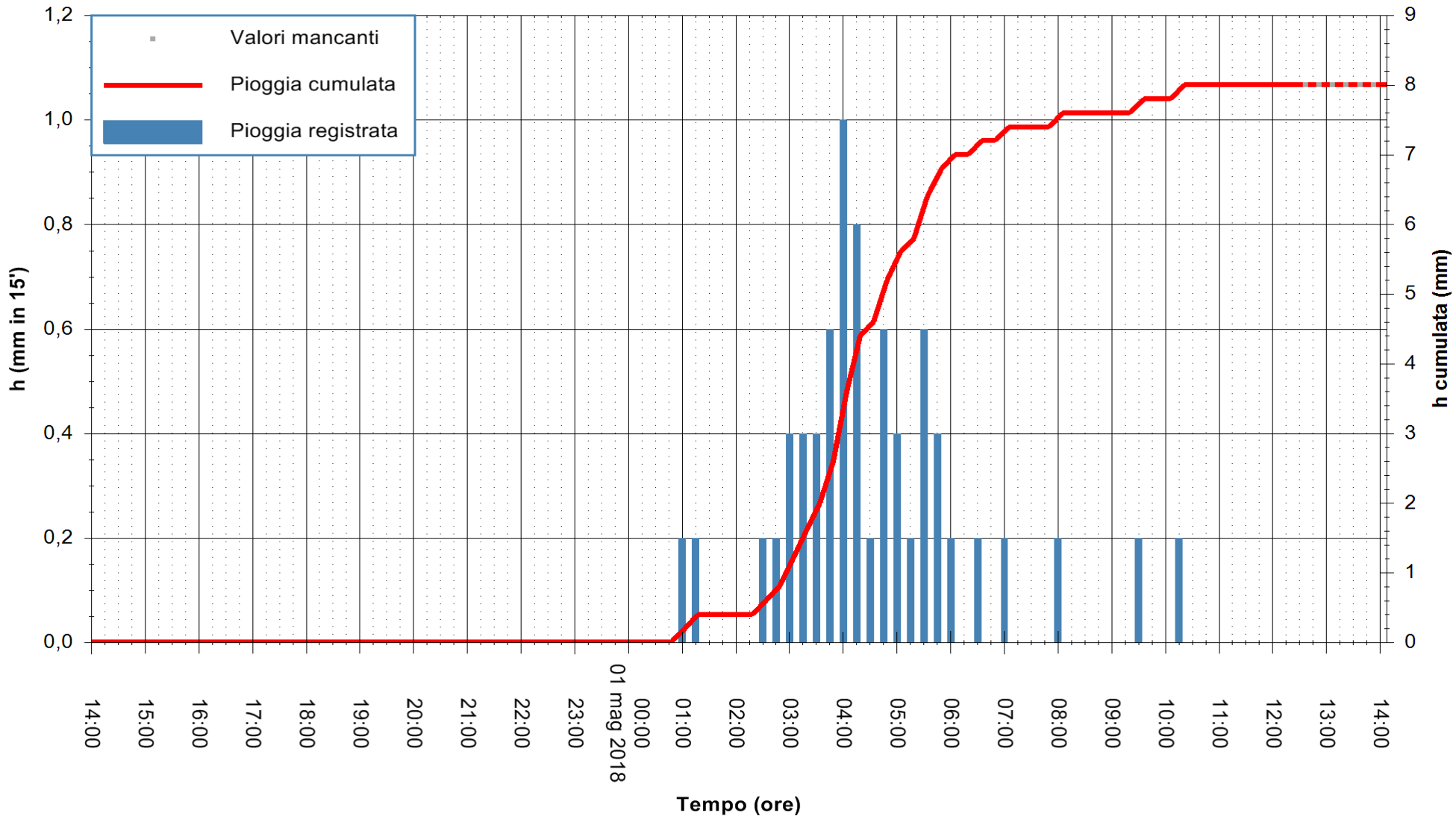


"Composizione e rappresentazione dei dati eseguita con modalità automatiche su dati della rete di stazioni meteorologiche fiduciarie della Regione Sardegna gestita dall'Agenzia per la Protezione dell'Ambiente della Sardegna, ARPAS, acquisiti in tempo reale e sottoposti ad un processo automatico di validazione di primo livello"

**Stazione pluviometrica Pula**
**Area PISTA DI PATTINAGGIO**
**Pioggia registrata nelle ultime 24 ore**
*Estrazione dati delle ore 14:07 del 01/05/2018*
*Ultimo dato disponibile: 01/05/2018 alle 12:40*

REGIONE AUTÒNOMA DE SARDIGNA
REGIONE AUTONOMA DELLA SARDEGNA

**ARPAS**
**F.to il Dirigente Responsabile**
**Dott. Giuseppe Bianco**

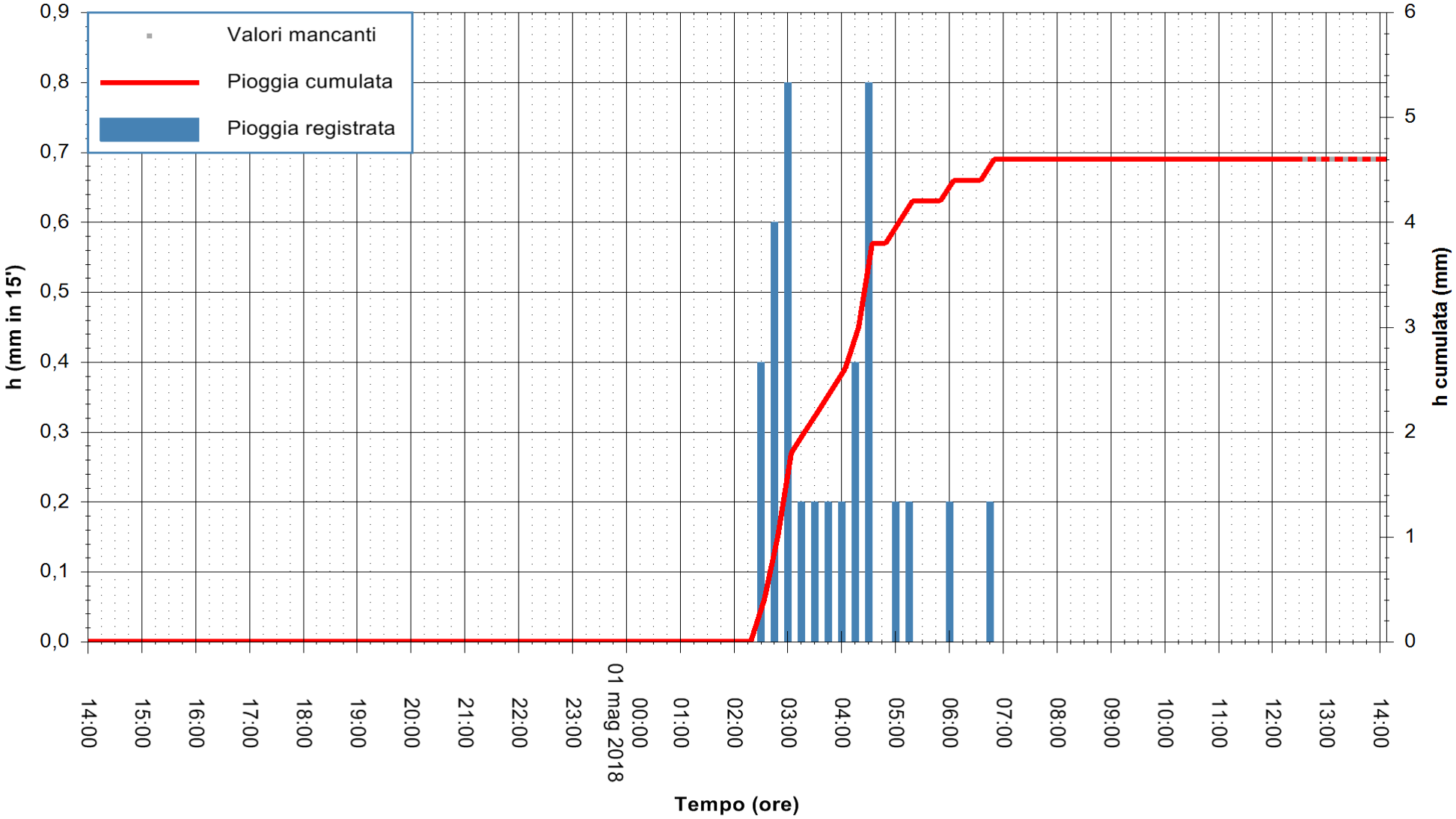


"Composizione e rappresentazione dei dati eseguita con modalità automatiche su dati della rete di stazioni meteorologiche fiduciarie della Regione Sardegna gestita dall'Agenzia per la Protezione dell'Ambiente della Sardegna, ARPAS, acquisiti in tempo reale e sottoposti ad un processo automatico di validazione di primo livello"

**Stazione pluviometrica Santa Lucia di Capoterra**
**Area S.LUCIA**
**Pioggia registrata nelle ultime 24 ore**
*Estrazione dati delle ore 14:07 del 01/05/2018*
*Ultimo dato disponibile: 01/05/2018 alle 12:30*

REGIONE AUTÒNOMA DE SARDIGNA
REGIONE AUTONOMA DELLA SARDEGNA

**ARPAS**
**F.to il Dirigente Responsabile**
**Dott. Giuseppe Bianco**

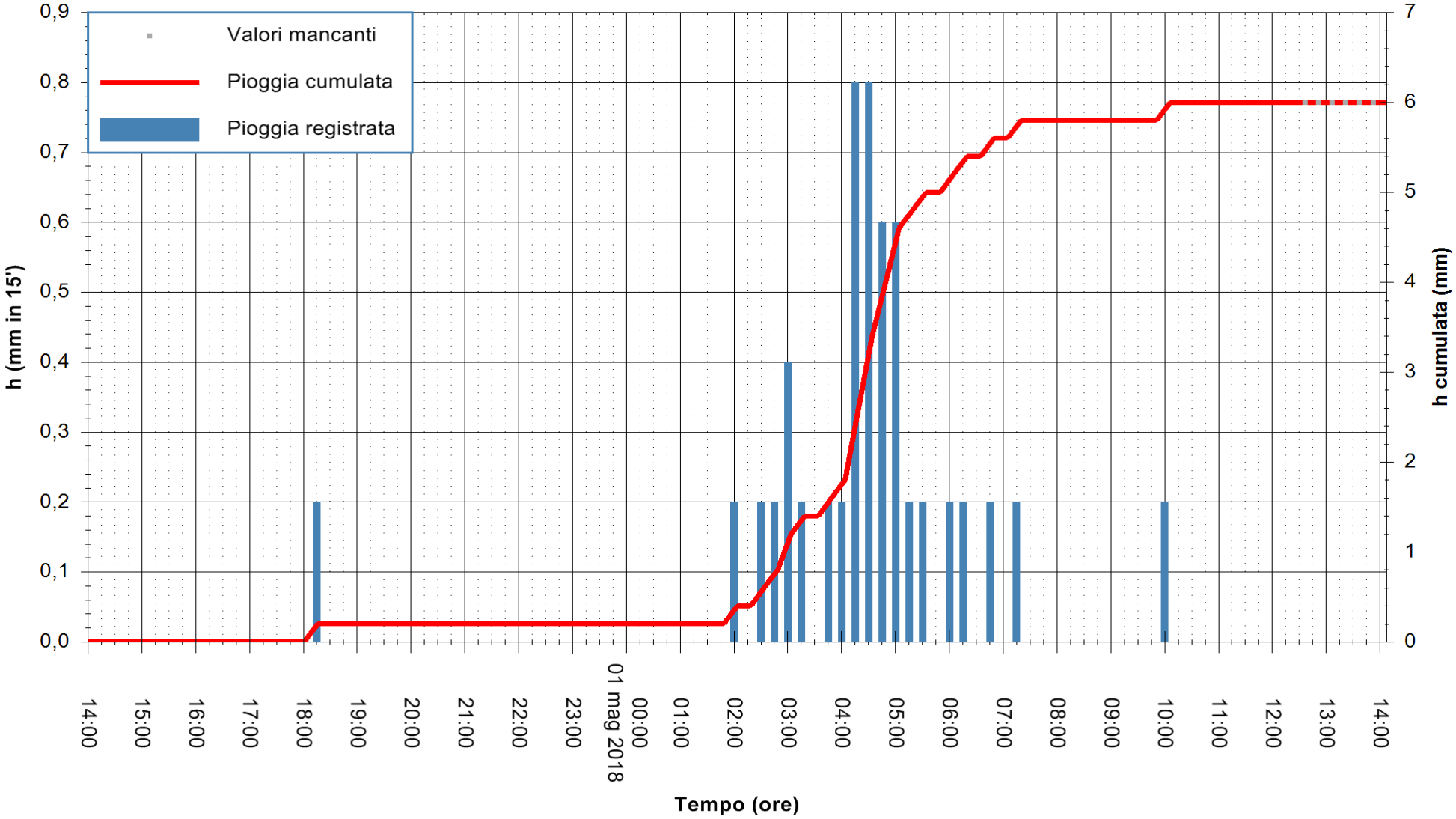


"Composizione e rappresentazione dei dati eseguita con modalità automatiche su dati della rete di stazioni meteorologiche fiduciarie della Regione Sardegna gestita dall'Agenzia per la Protezione dell'Ambiente della Sardegna, ARPAS, acquisiti in tempo reale e sottoposti ad un processo automatico di validazione di primo livello"

**Stazione pluviometrica Aglientu**
**Area AGLIENTU**
**Pioggia registrata nelle ultime 24 ore**
*Estrazione dati delle ore 14:07 del 01/05/2018*
*Ultimo dato disponibile: 01/05/2018 alle 12:30*

REGIONE AUTÒNOMA DE SARDIGNA
REGIONE AUTONOMA DELLA SARDEGNA

**ARPAS**
**F.to il Dirigente Responsabile**
**Dott. Giuseppe Bianco**

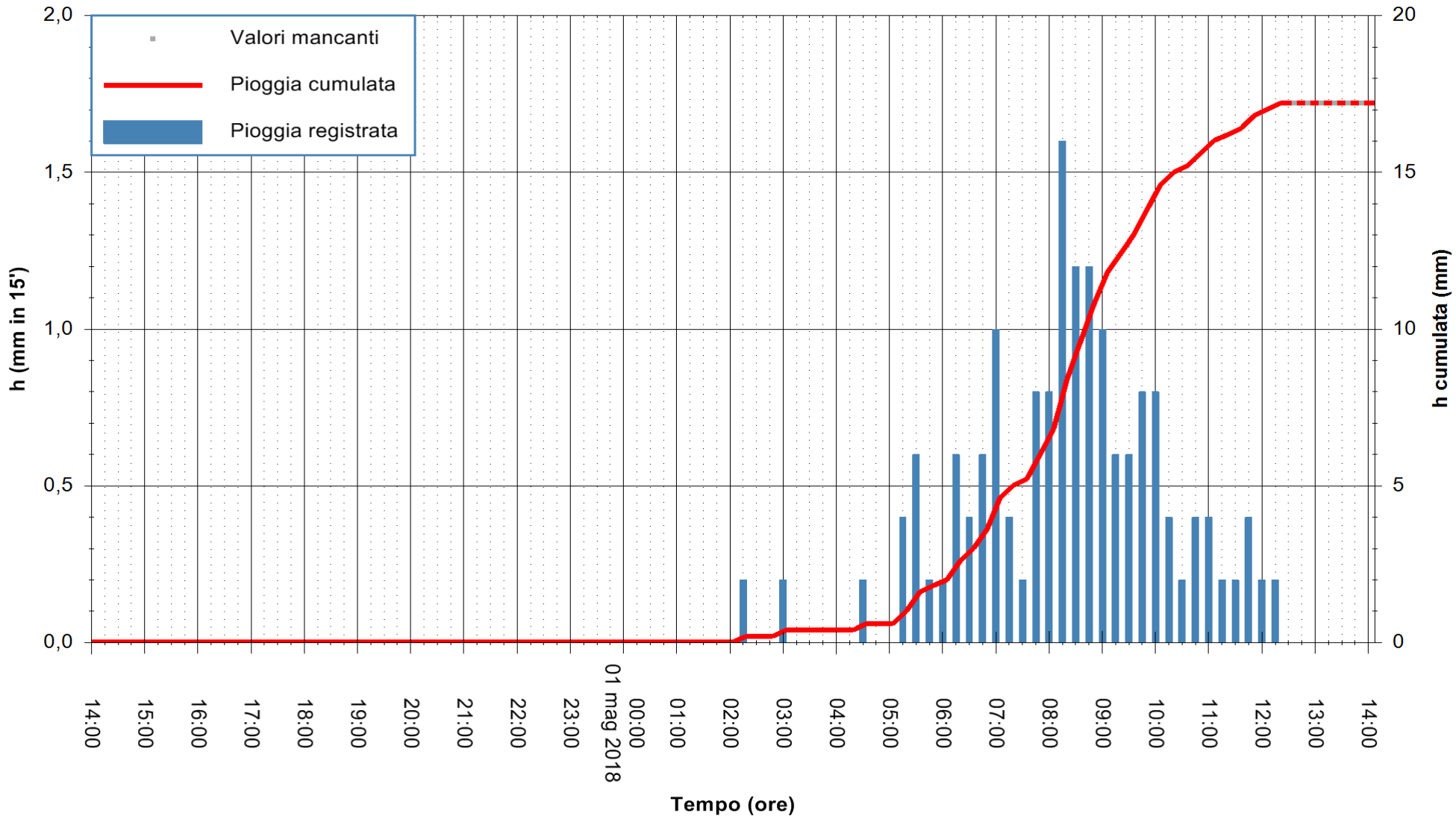


"Composizione e rappresentazione dei dati eseguita con modalità automatiche su dati della rete di stazioni meteorologiche fiduciarie della Regione Sardegna gestita dall'Agenzia per la Protezione dell'Ambiente della Sardegna, ARPAS, acquisiti in tempo reale e sottoposti ad un processo automatico di validazione di primo livello"

**Stazione pluviometrica Paduledda**
**Area PADULEDDA**
**Pioggia registrata nelle ultime 24 ore**
*Estrazione dati delle ore 14:07 del 01/05/2018*
*Ultimo dato disponibile: 01/05/2018 alle 12:40*

REGIONE AUTÒNOMA DE SARDIGNA
REGIONE AUTONOMA DELLA SARDEGNA

**ARPAS**
**F.to il Dirigente Responsabile**
**Dott. Giuseppe Bianco**

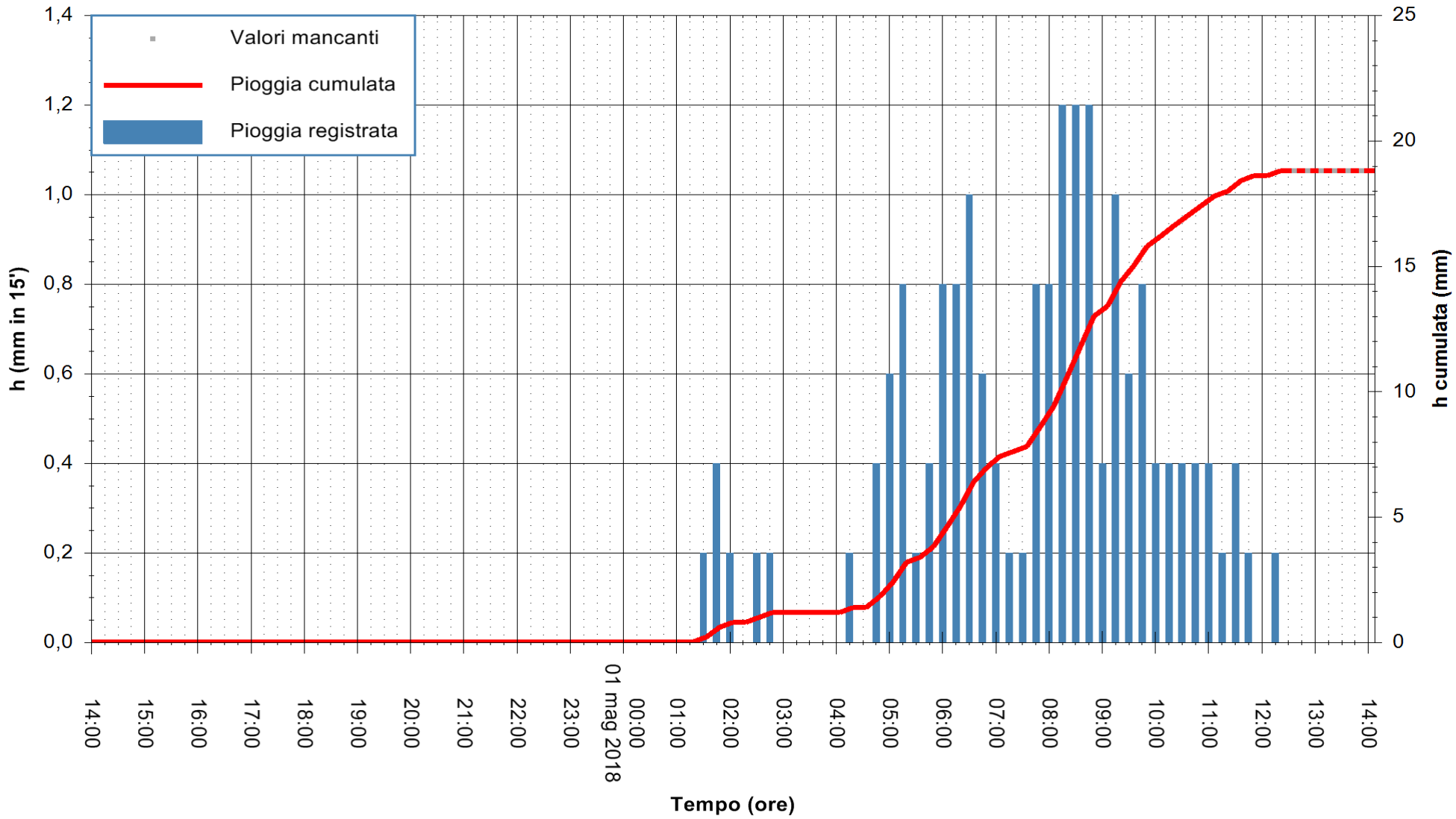


"Composizione e rappresentazione dei dati eseguita con modalità automatiche su dati della rete di stazioni meteorologiche fiduciarie della Regione Sardegna gestita dall'Agenzia per la Protezione dell'Ambiente della Sardegna, ARPAS, acquisiti in tempo reale e sottoposti ad un processo automatico di validazione di primo livello"

**Stazione pluviometrica Campuomu C.ma**
**Area FORESTA SETTEFRATELLI**
**Pioggia registrata nelle ultime 24 ore**
*Estrazione dati delle ore 14:07 del 01/05/2018*
*Ultimo dato disponibile: 01/05/2018 alle 12:42*

REGIONE AUTÒNOMA DE SARDIGNA
REGIONE AUTONOMA DELLA SARDEGNA

**ARPAS**
**F.to il Dirigente Responsabile**
**Dott. Giuseppe Bianco**

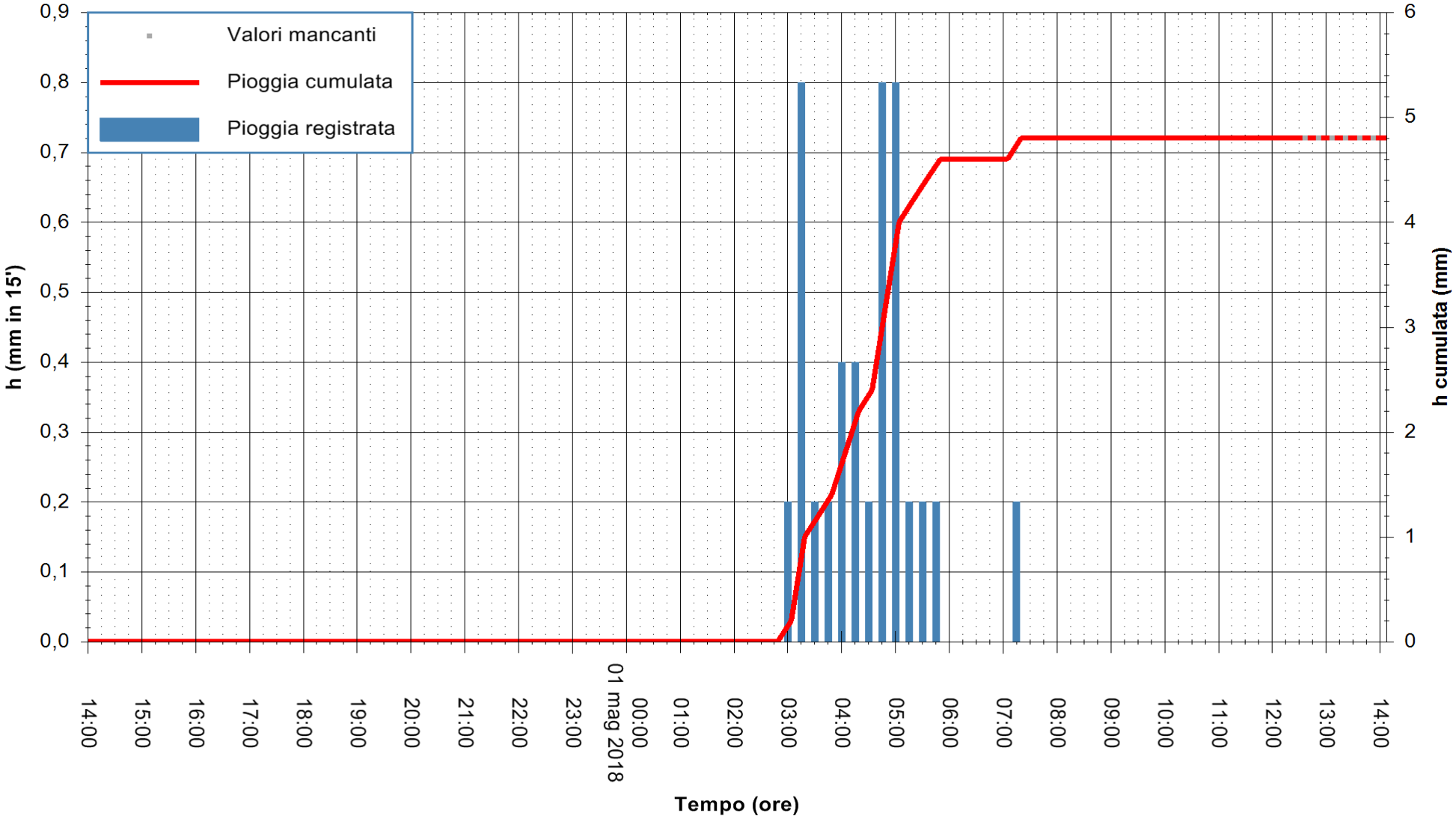


"Composizione e rappresentazione dei dati eseguita con modalità automatiche su dati della rete di stazioni meteorologiche fiduciarie della Regione Sardegna gestita dall'Agenzia per la Protezione dell'Ambiente della Sardegna, ARPAS, acquisiti in tempo reale e sottoposti ad un processo automatico di validazione di primo livello"

**Stazione pluviometrica Minni Minni**
**Area TRALICCI RADIO TELEVISIVI**
**Pioggia registrata nelle ultime 24 ore**
*Estrazione dati delle ore 14:07 del 01/05/2018*
*Ultimo dato disponibile: 01/05/2018 alle 12:40*

REGIONE AUTÒNOMA DE SARDIGNA
REGIONE AUTONOMA DELLA SARDEGNA

**ARPAS**
**F.to il Dirigente Responsabile**
**Dott. Giuseppe Bianco**

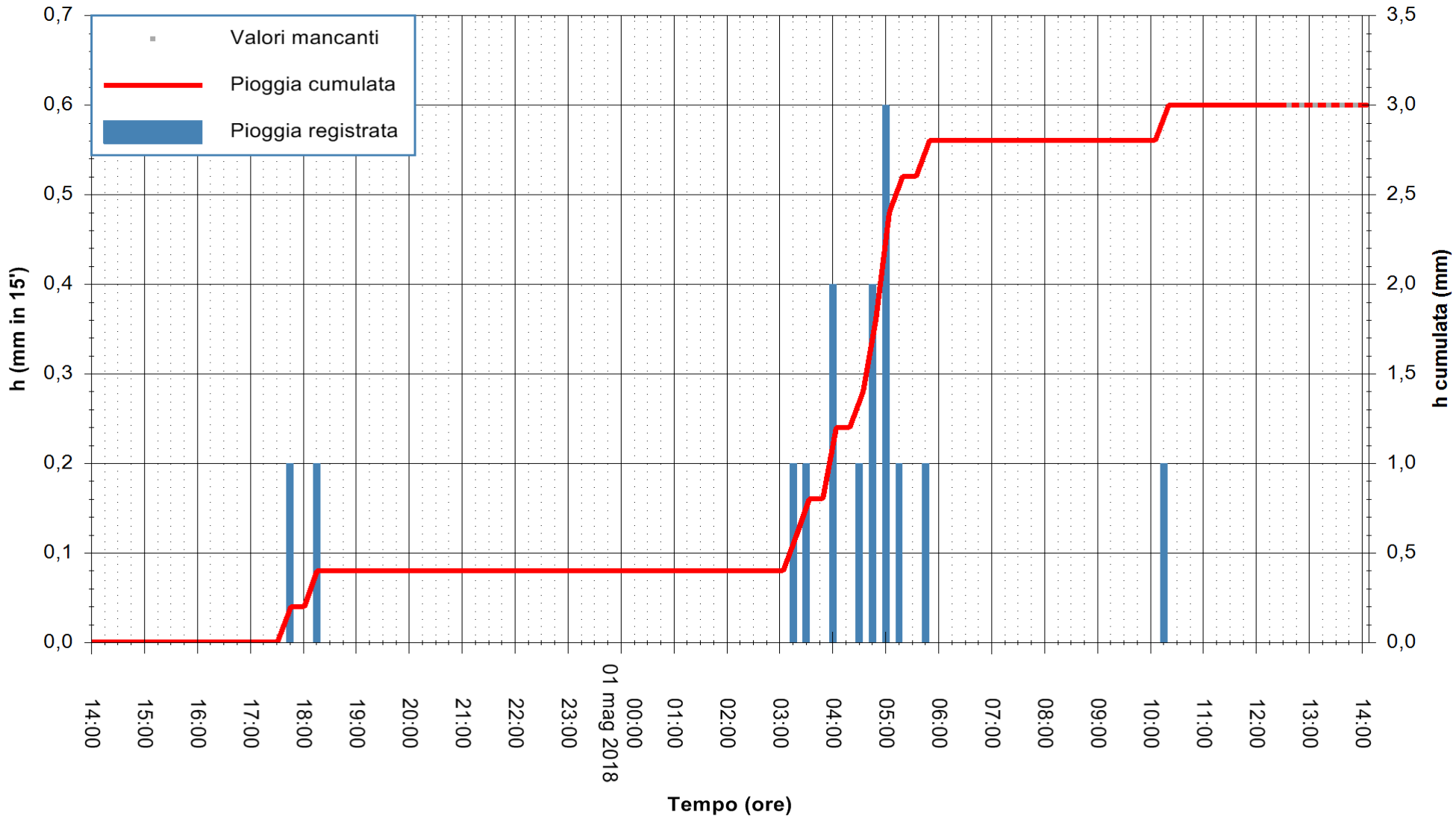


"Composizione e rappresentazione dei dati eseguita con modalità automatiche su dati della rete di stazioni meteorologiche fiduciarie della Regione Sardegna gestita dall'Agenzia per la Protezione dell'Ambiente della Sardegna, ARPAS, acquisiti in tempo reale e sottoposti ad un processo automatico di validazione di primo livello"

**Stazione pluviometrica San Priamo**
**Area SAN PRIAMO**
**Pioggia registrata nelle ultime 24 ore**
*Estrazione dati delle ore 14:07 del 01/05/2018*
*Ultimo dato disponibile: 01/05/2018 alle 12:33*

REGIONE AUTÒNOMA DE SARDIGNA
REGIONE AUTONOMA DELLA SARDEGNA

**ARPAS**
**F.to il Dirigente Responsabile**
**Dott. Giuseppe Bianco**

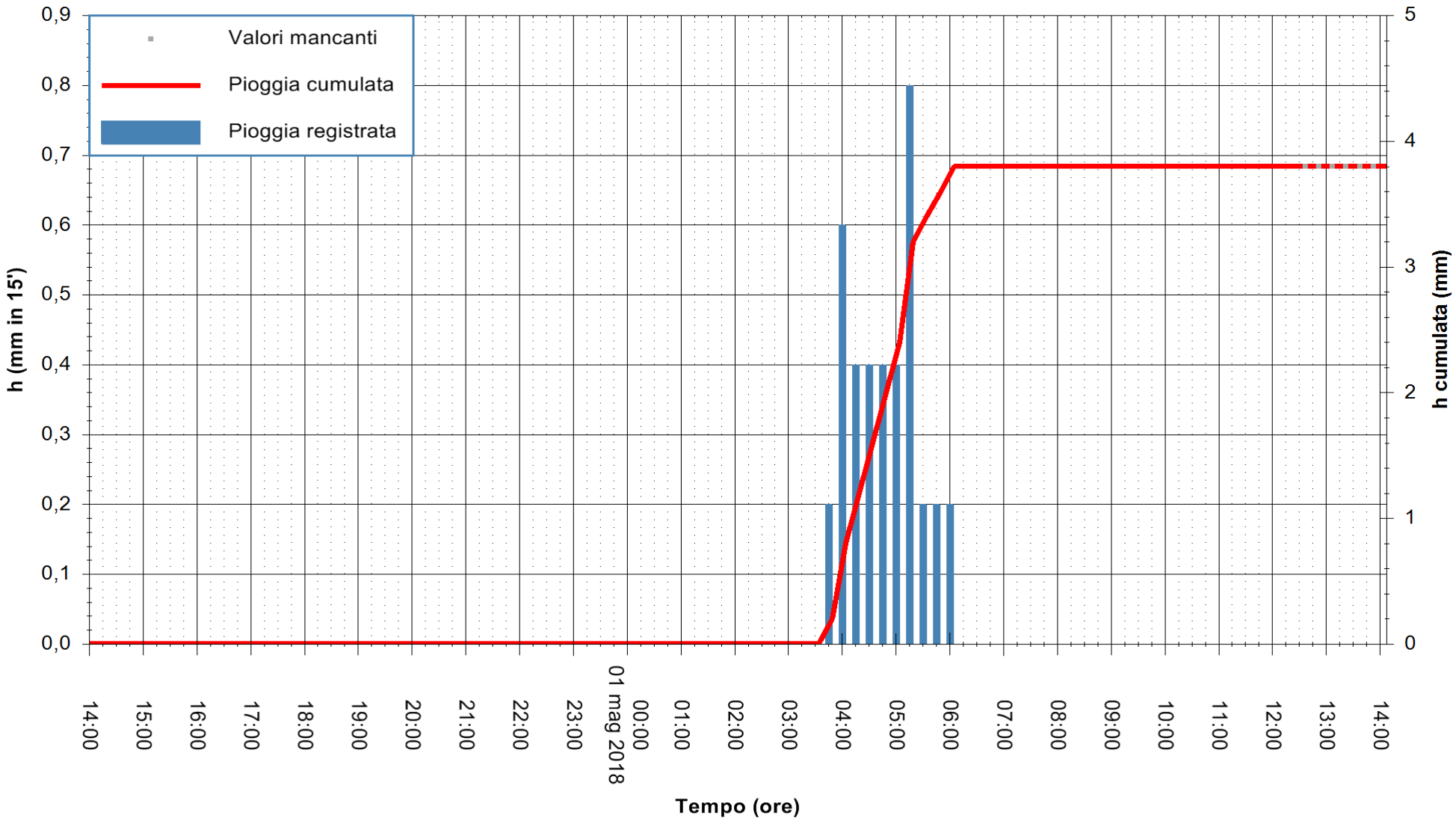


"Composizione e rappresentazione dei dati eseguita con modalità automatiche su dati della rete di stazioni meteorologiche fiduciarie della Regione Sardegna gestita dall'Agenzia per la Protezione dell'Ambiente della Sardegna, ARPAS, acquisiti in tempo reale e sottoposti ad un processo automatico di validazione di primo livello"

**Stazione pluviometrica Serpeddi' Meteo**
**Area FIGUERGA**
**Pioggia registrata nelle ultime 24 ore**
*Estrazione dati delle ore 14:07 del 01/05/2018*
*Ultimo dato disponibile: 01/05/2018 alle 12:40*

REGIONE AUTÒNOMA DE SARDIGNA
REGIONE AUTONOMA DELLA SARDEGNA

**ARPAS**
**F.to il Dirigente Responsabile**
**Dott. Giuseppe Bianco**

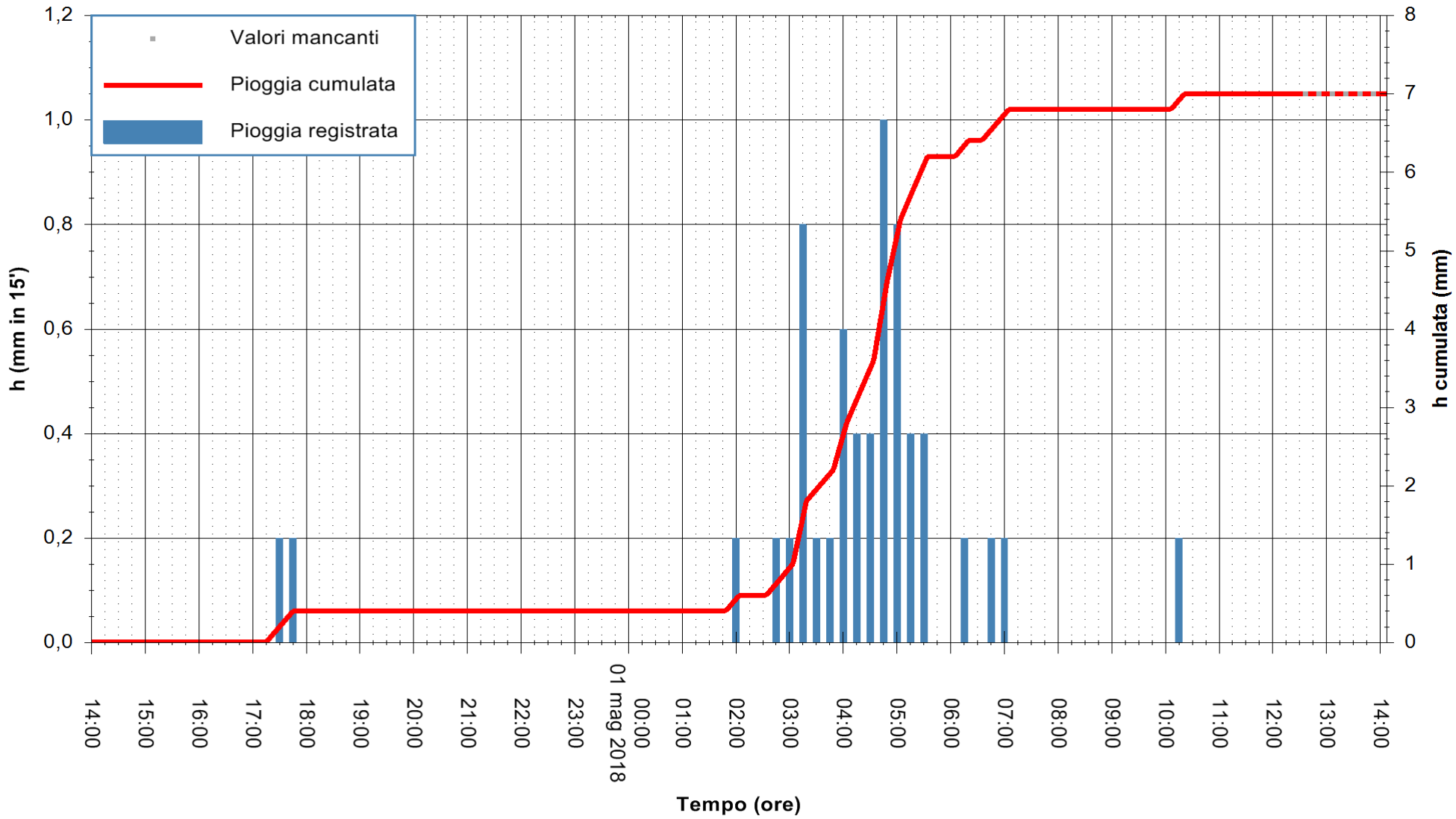


"Composizione e rappresentazione dei dati eseguita con modalità automatiche su dati della rete di stazioni meteorologiche fiduciarie della Regione Sardegna gestita dall'Agenzia per la Protezione dell'Ambiente della Sardegna, ARPAS, acquisiti in tempo reale e sottoposti ad un processo automatico di validazione di primo livello"

**Stazione pluviometrica Flumentepido**
**Area FLUMETEPIDO**
**Pioggia registrata nelle ultime 24 ore**
*Estrazione dati delle ore 14:07 del 01/05/2018*
*Ultimo dato disponibile: 01/05/2018 alle 12:40*

REGIONE AUTÒNOMA DE SARDIGNA
REGIONE AUTONOMA DELLA SARDEGNA

**ARPAS**
**F.to il Dirigente Responsabile**
**Dott. Giuseppe Bianco**

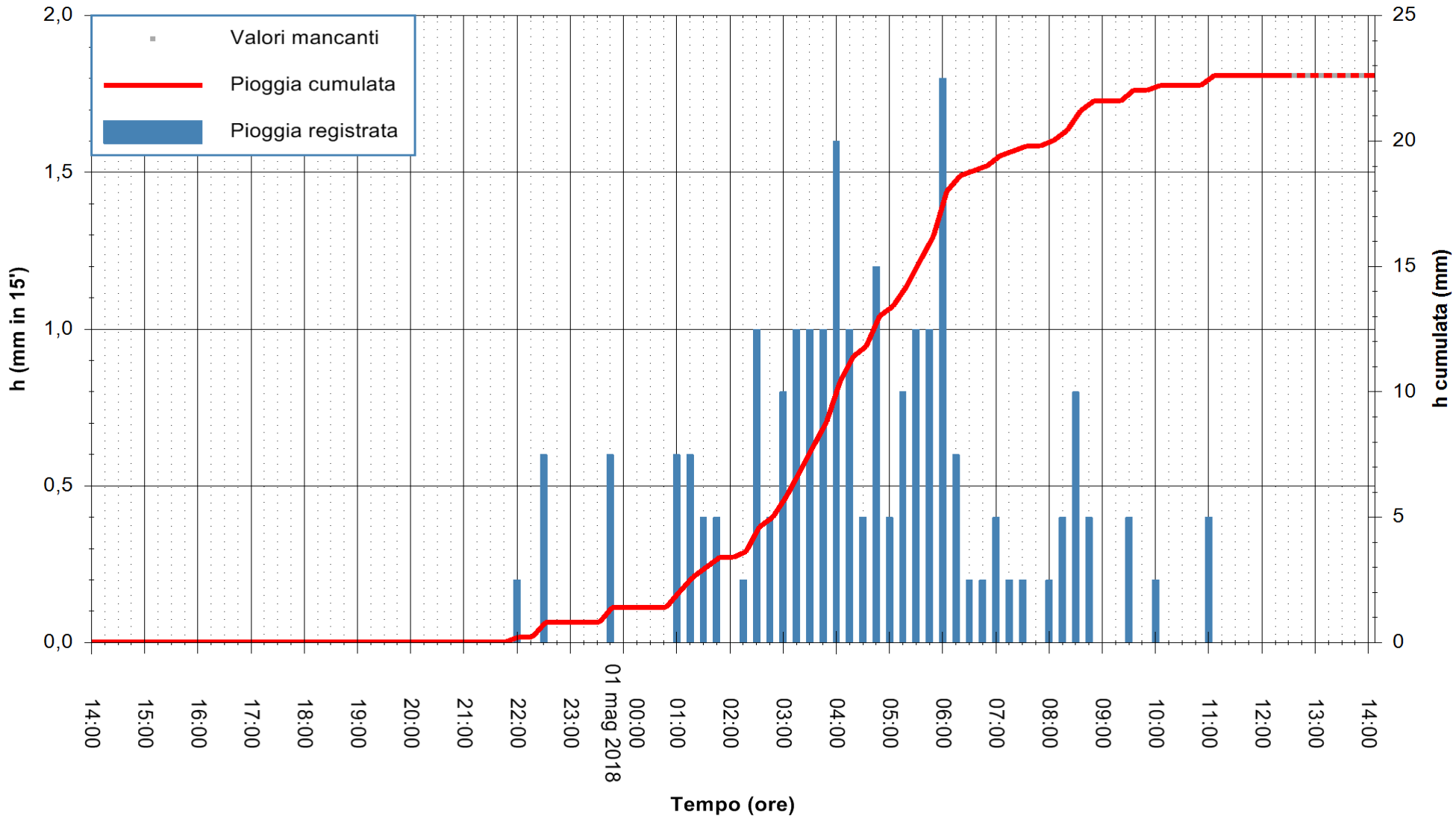


"Composizione e rappresentazione dei dati eseguita con modalità automatiche su dati della rete di stazioni meteorologiche fiduciarie della Regione Sardegna gestita dall'Agenzia per la Protezione dell'Ambiente della Sardegna, ARPAS, acquisiti in tempo reale e sottoposti ad un processo automatico di validazione di primo livello"

**Stazione pluviometrica Sant'Antioco**
**Area SERBATOIO ESAF**
**Pioggia registrata nelle ultime 24 ore**
*Estrazione dati delle ore 14:07 del 01/05/2018*
*Ultimo dato disponibile: 01/05/2018 alle 12:30*

REGIONE AUTÒNOMA DE SARDIGNA
REGIONE AUTONOMA DELLA SARDEGNA

**ARPAS**
**F.to il Dirigente Responsabile**
**Dott. Giuseppe Bianco**

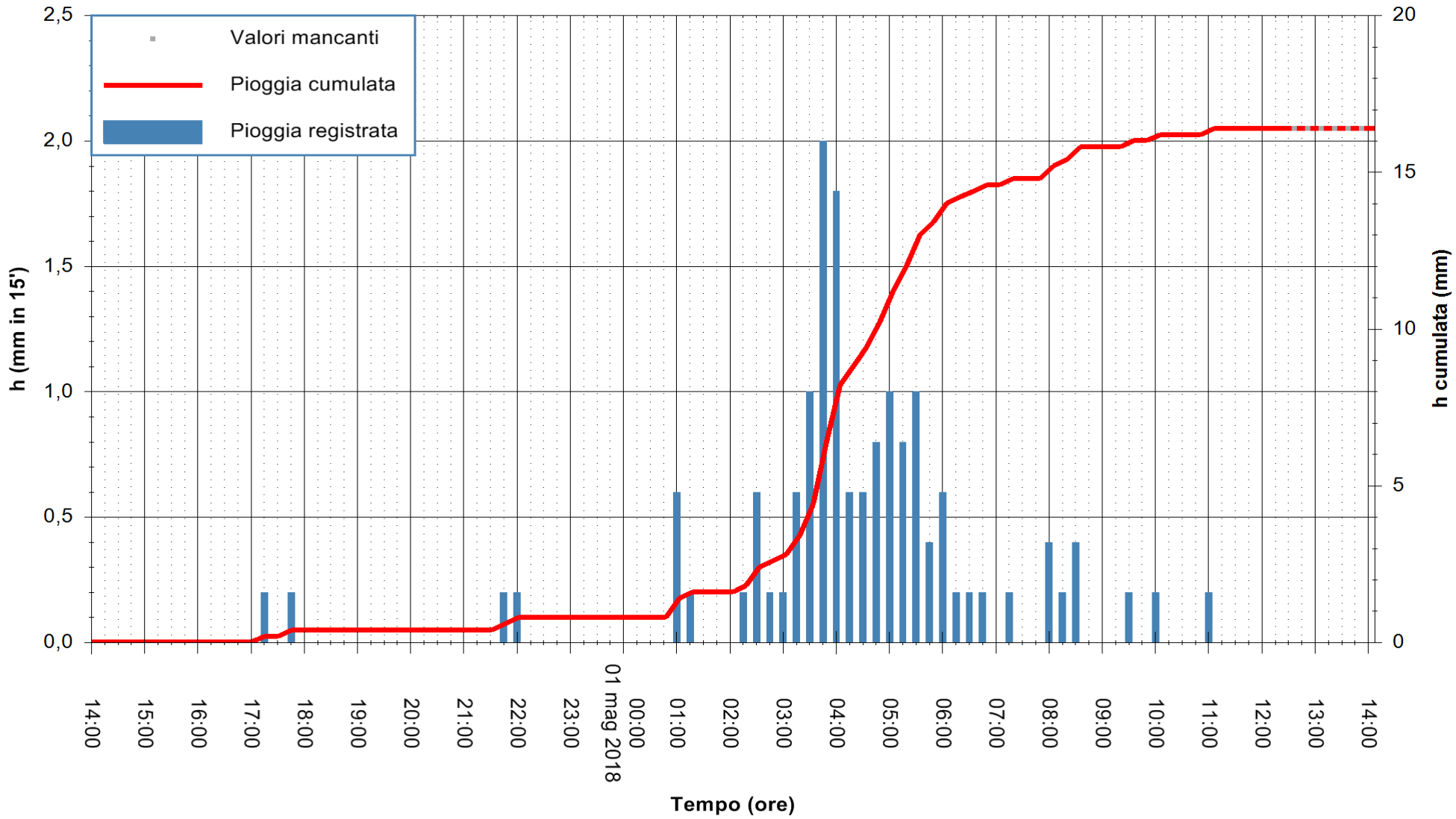


"Composizione e rappresentazione dei dati eseguita con modalità automatiche su dati della rete di stazioni meteorologiche fiduciarie della Regione Sardegna gestita dall'Agenzia per la Protezione dell'Ambiente della Sardegna, ARPAS, acquisiti in tempo reale e sottoposti ad un processo automatico di validazione di primo livello"

**Stazione pluviometrica Villa Verde**
**Area SUNNURAXI**
**Pioggia registrata nelle ultime 24 ore**
*Estrazione dati delle ore 14:07 del 01/05/2018*
*Ultimo dato disponibile: 01/05/2018 alle 12:40*

REGIONE AUTÒNOMA DE SARDIGNA
REGIONE AUTONOMA DELLA SARDEGNA

**ARPAS**
**F.to il Dirigente Responsabile**
**Dott. Giuseppe Bianco**

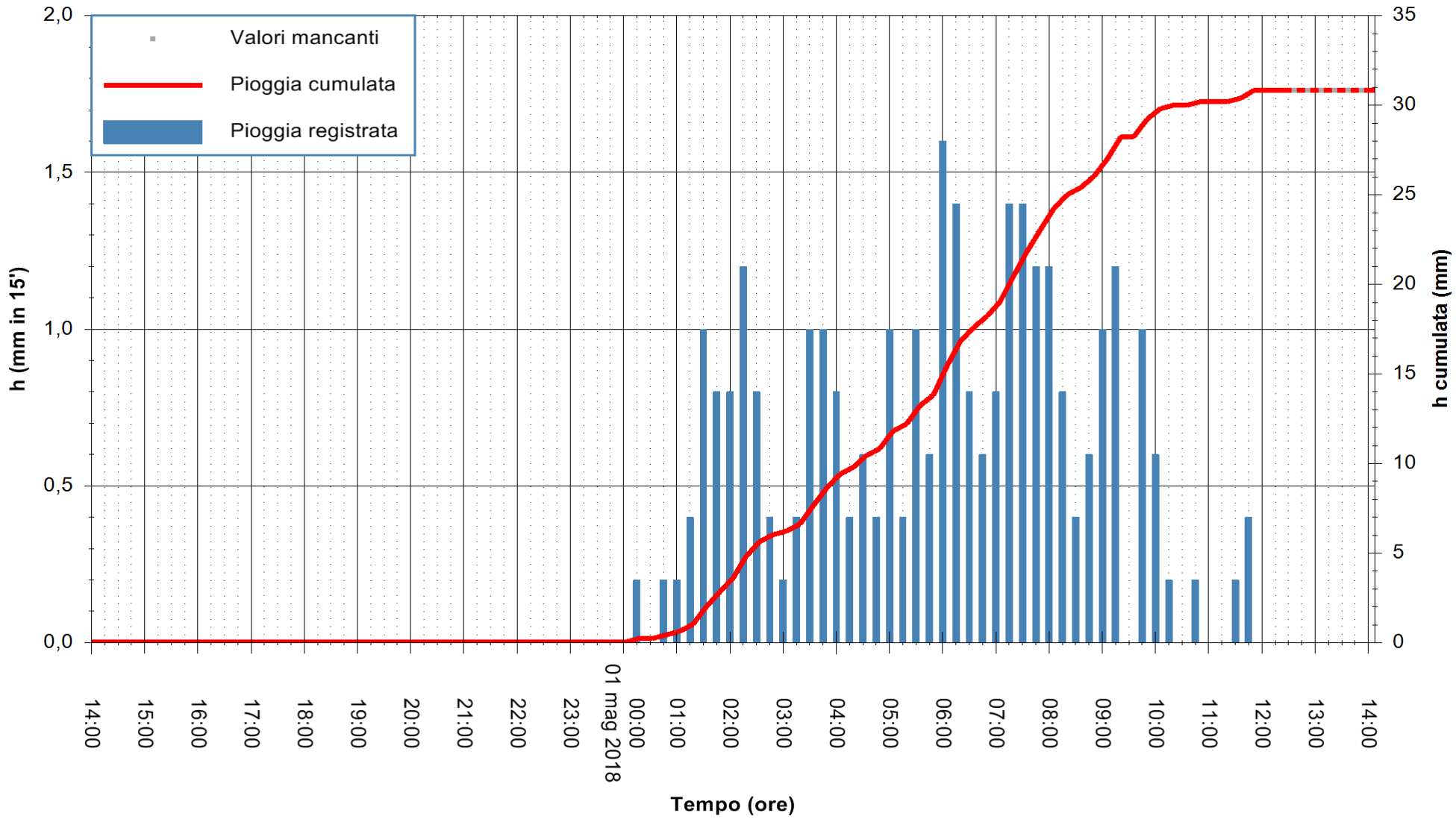


"Composizione e rappresentazione dei dati eseguita con modalità automatiche su dati della rete di stazioni meteorologiche fiduciarie della Regione Sardegna gestita dall'Agenzia per la Protezione dell'Ambiente della Sardegna, ARPAS, acquisiti in tempo reale e sottoposti ad un processo automatico di validazione di primo livello"

**Stazione pluviometrica Golfo Aranci**
**Area SERBATOIO ESAF**
**Pioggia registrata nelle ultime 24 ore**
*Estrazione dati delle ore 14:07 del 01/05/2018*
*Ultimo dato disponibile: 01/05/2018 alle 12:30*

REGIONE AUTÒNOMA DE SARDIGNA
REGIONE AUTONOMA DELLA SARDEGNA

**ARPAS**
**F.to il Dirigente Responsabile**
**Dott. Giuseppe Bianco**

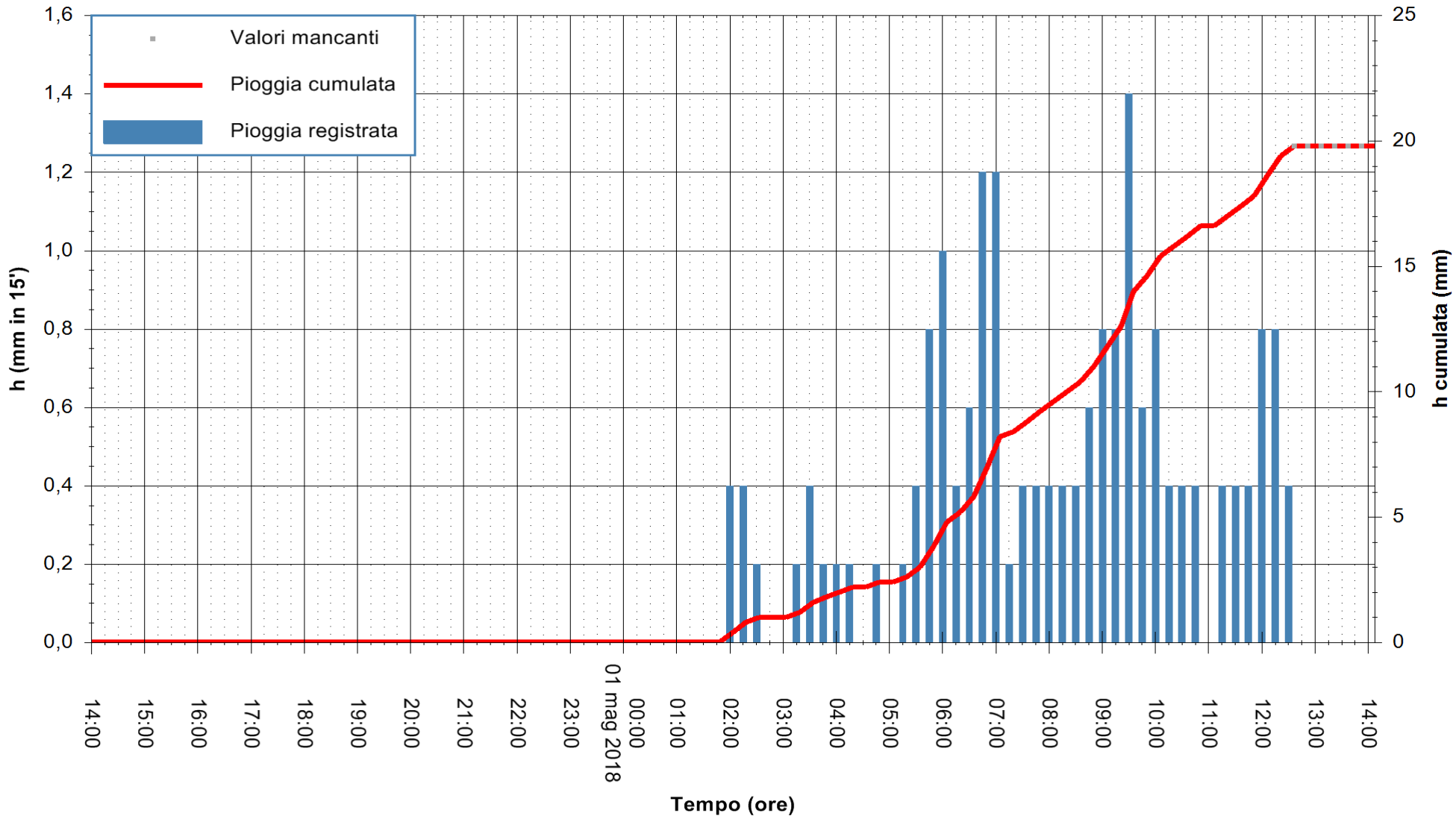


"Composizione e rappresentazione dei dati eseguita con modalità automatiche su dati della rete di stazioni meteorologiche fiduciarie della Regione Sardegna gestita dall'Agenzia per la Protezione dell'Ambiente della Sardegna, ARPAS, acquisiti in tempo reale e sottoposti ad un processo automatico di validazione di primo livello"

**Stazione pluviometrica La Maddalena**
**Area PUNTA CHIARA**
**Pioggia registrata nelle ultime 24 ore**
*Estrazione dati delle ore 14:07 del 01/05/2018*
*Ultimo dato disponibile: 01/05/2018 alle 12:37*

REGIONE AUTÒNOMA DE SARDIGNA
REGIONE AUTONOMA DELLA SARDEGNA

**ARPAS**
**F.to il Dirigente Responsabile**
**Dott. Giuseppe Bianco**

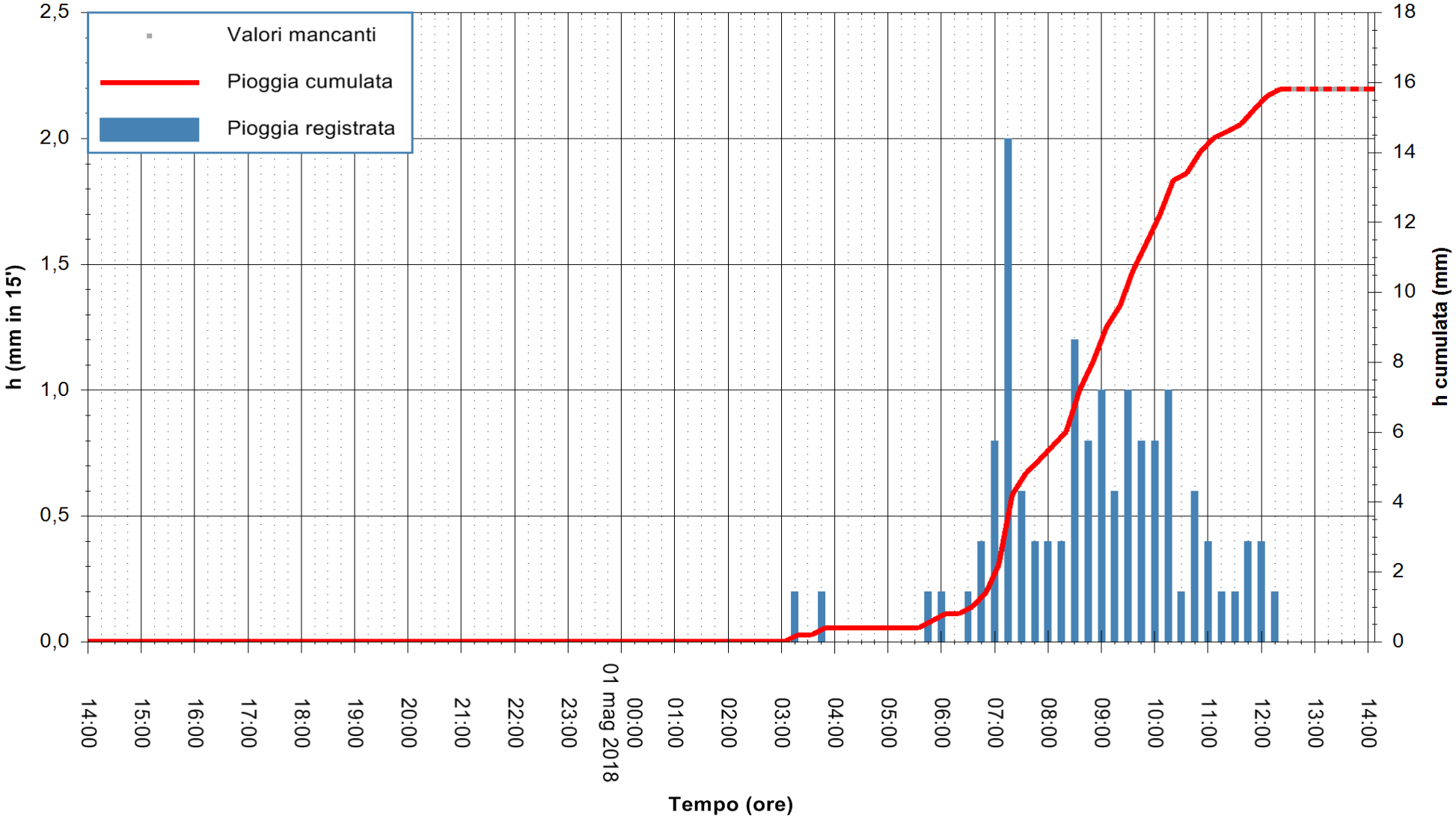


"Composizione e rappresentazione dei dati eseguita con modalità automatiche su dati della rete di stazioni meteorologiche fiduciarie della Regione Sardegna gestita dall'Agenzia per la Protezione dell'Ambiente della Sardegna, ARPAS, acquisiti in tempo reale e sottoposti ad un processo automatico di validazione di primo livello"

**Stazione pluviometrica Ossoni**
**Area MONTE OSSONI**
**Pioggia registrata nelle ultime 24 ore**
*Estrazione dati delle ore 14:07 del 01/05/2018*
*Ultimo dato disponibile: 01/05/2018 alle 12:30*

REGIONE AUTÒNOMA DE SARDIGNA
REGIONE AUTONOMA DELLA SARDEGNA

**ARPAS**
**F.to il Dirigente Responsabile**
**Dott. Giuseppe Bianco**

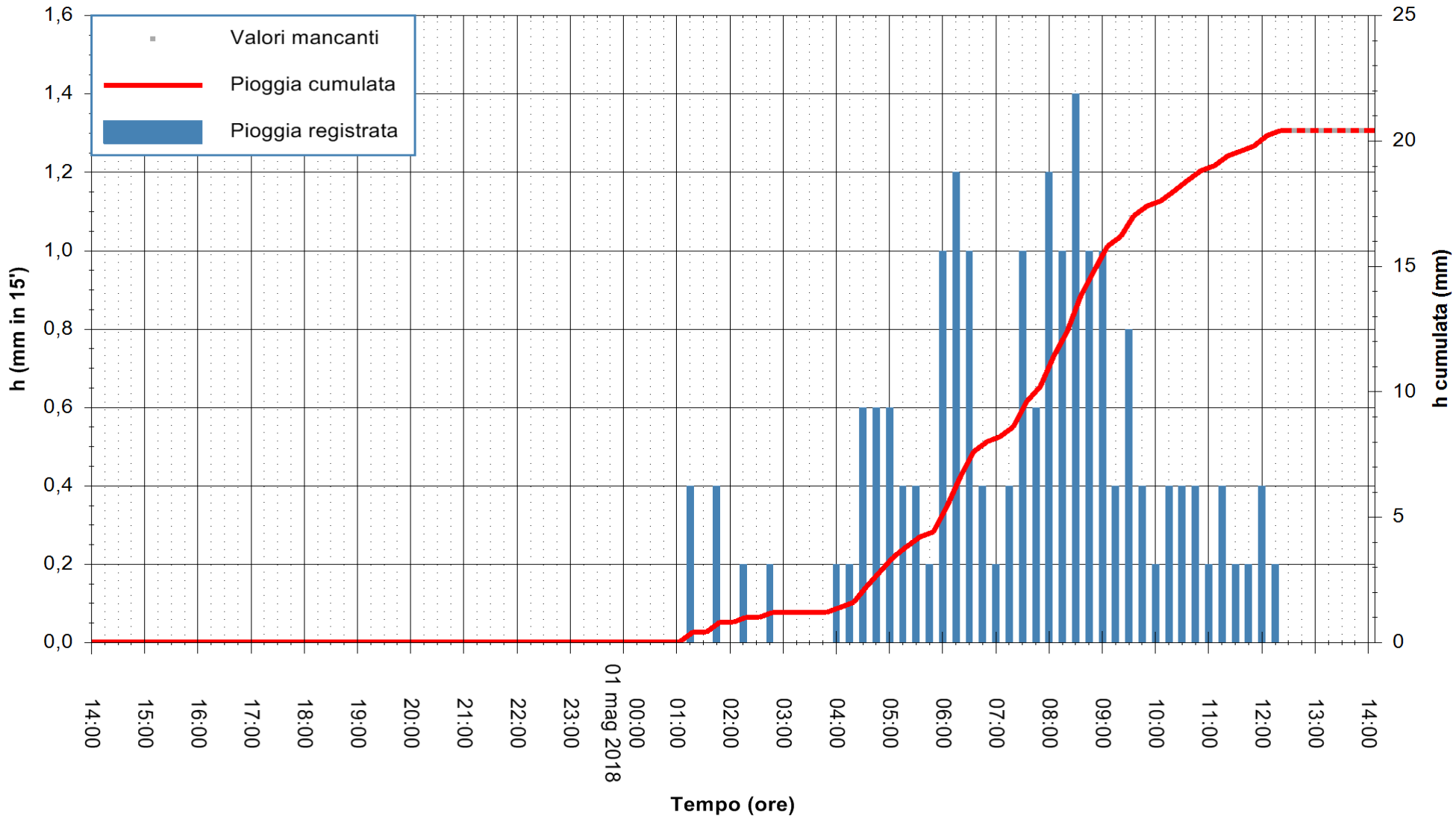


"Composizione e rappresentazione dei dati eseguita con modalità automatiche su dati della rete di stazioni meteorologiche fiduciarie della Regione Sardegna gestita dall'Agenzia per la Protezione dell'Ambiente della Sardegna, ARPAS, acquisiti in tempo reale e sottoposti ad un processo automatico di validazione di primo livello"

**Stazione pluviometrica Alghero**
**Area CAMPO SPORTIVO"MARIA PIA"**
**Pioggia registrata nelle ultime 24 ore**
*Estrazione dati delle ore 14:07 del 01/05/2018*
*Ultimo dato disponibile: 01/05/2018 alle 12:37*

REGIONE AUTÒNOMA DE SARDIGNA
REGIONE AUTONOMA DELLA SARDEGNA

**ARPAS**
**F.to il Dirigente Responsabile**
**Dott. Giuseppe Bianco**

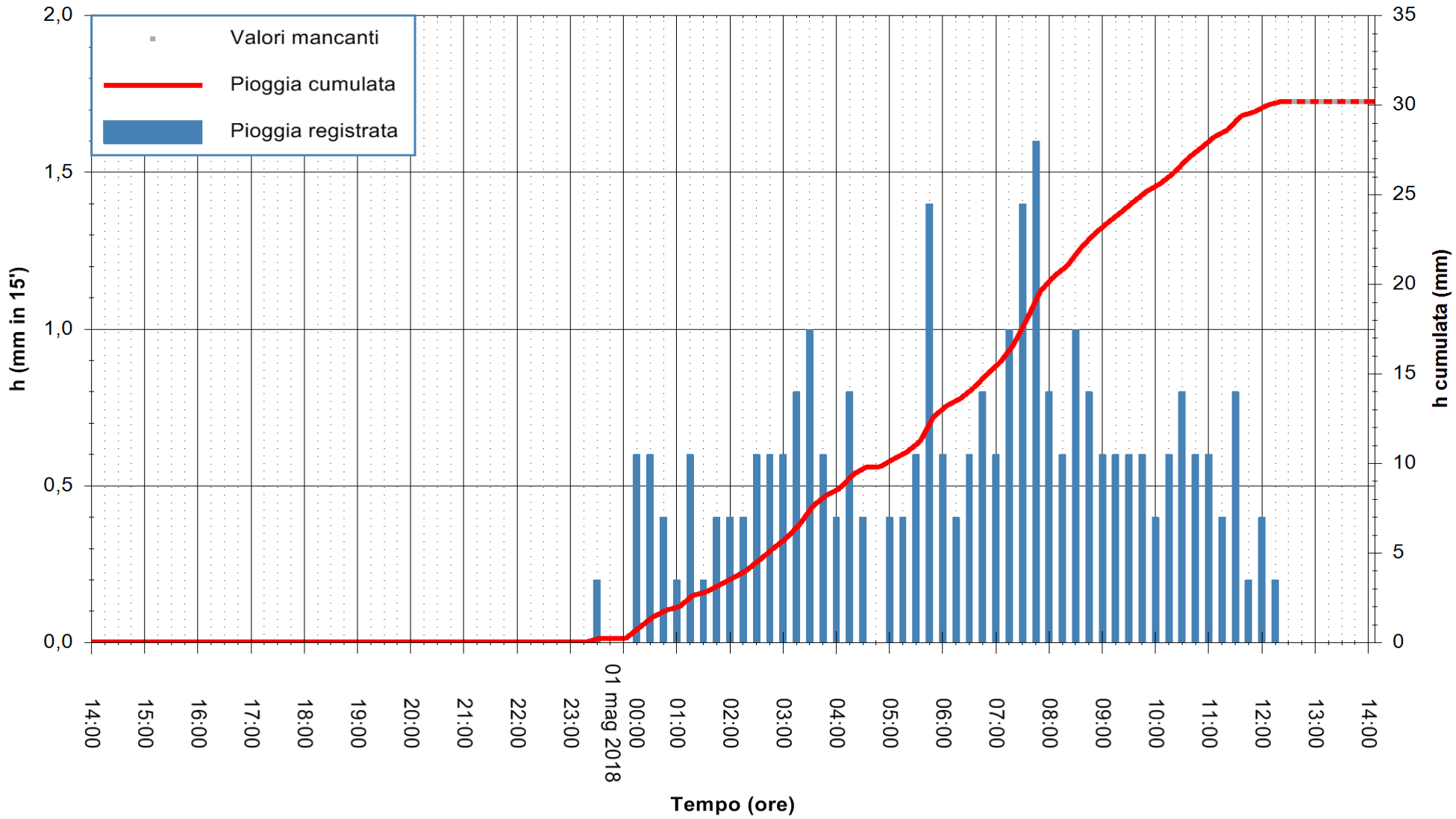


"Composizione e rappresentazione dei dati eseguita con modalità automatiche su dati della rete di stazioni meteorologiche fiduciarie della Regione Sardegna gestita dall'Agenzia per la Protezione dell'Ambiente della Sardegna, ARPAS, acquisiti in tempo reale e sottoposti ad un processo automatico di validazione di primo livello"

**Stazione pluviometrica Stintino**
**Area PUNTA DE S' AQUILA**
**Pioggia registrata nelle ultime 24 ore**
*Estrazione dati delle ore 14:07 del 01/05/2018*
*Ultimo dato disponibile: 01/05/2018 alle 12:40*

REGIONE AUTÒNOMA DE SARDIGNA
REGIONE AUTONOMA DELLA SARDEGNA

**ARPAS**
**F.to il Dirigente Responsabile**
**Dott. Giuseppe Bianco**

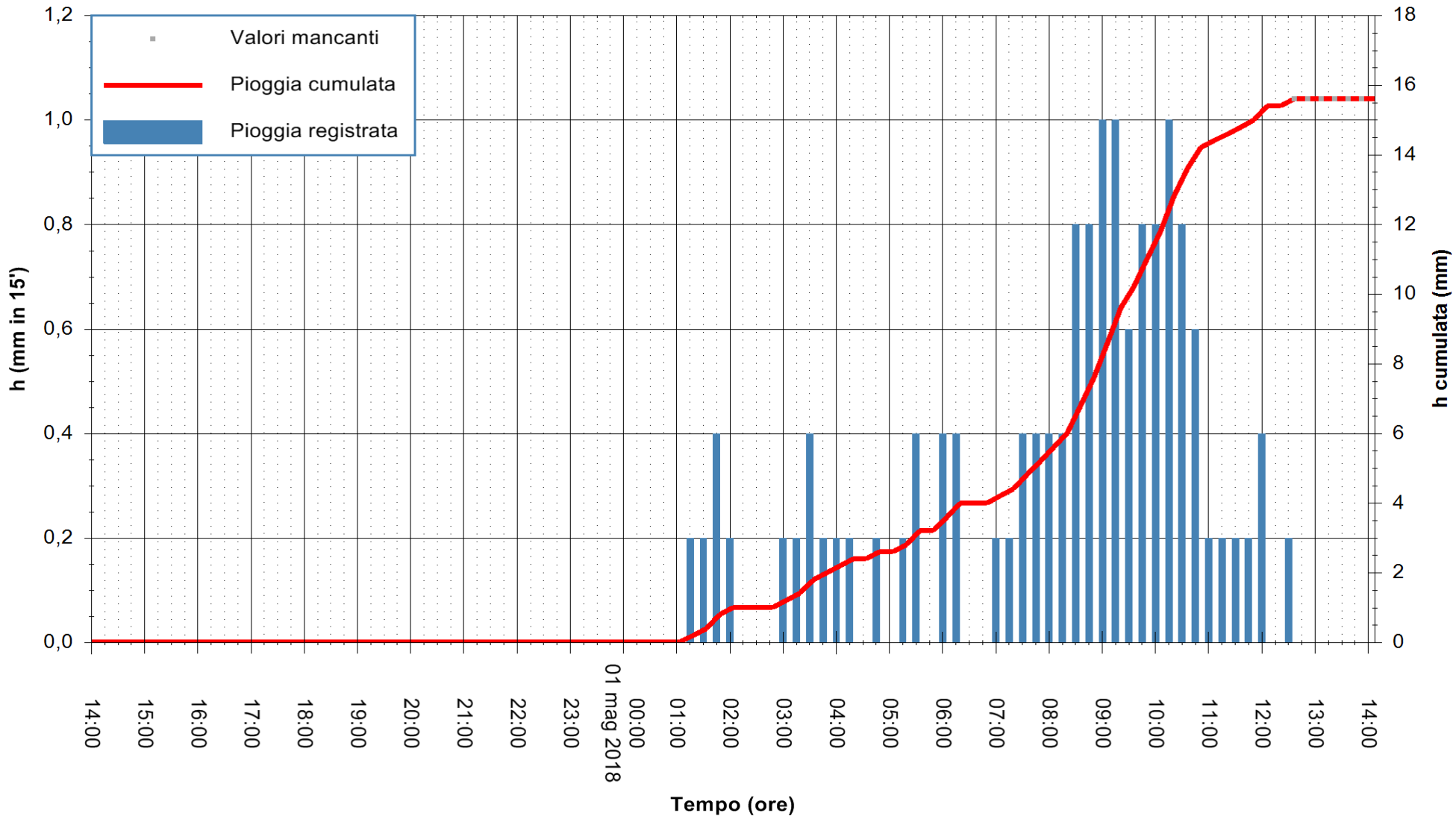


"Composizione e rappresentazione dei dati eseguita con modalità automatiche su dati della rete di stazioni meteorologiche fiduciarie della Regione Sardegna gestita dall'Agenzia per la Protezione dell'Ambiente della Sardegna, ARPAS, acquisiti in tempo reale e sottoposti ad un processo automatico di validazione di primo livello"

**Stazione pluviometrica Monte Petrosu**
**Area CANT.RA MONTE PETROSU**
**Pioggia registrata nelle ultime 24 ore**
*Estrazione dati delle ore 14:07 del 01/05/2018*
*Ultimo dato disponibile: 01/05/2018 alle 12:30*

REGIONE AUTÒNOMA DE SARDIGNA
REGIONE AUTONOMA DELLA SARDEGNA

**ARPAS**
**F.to il Dirigente Responsabile**
**Dott. Giuseppe Bianco**

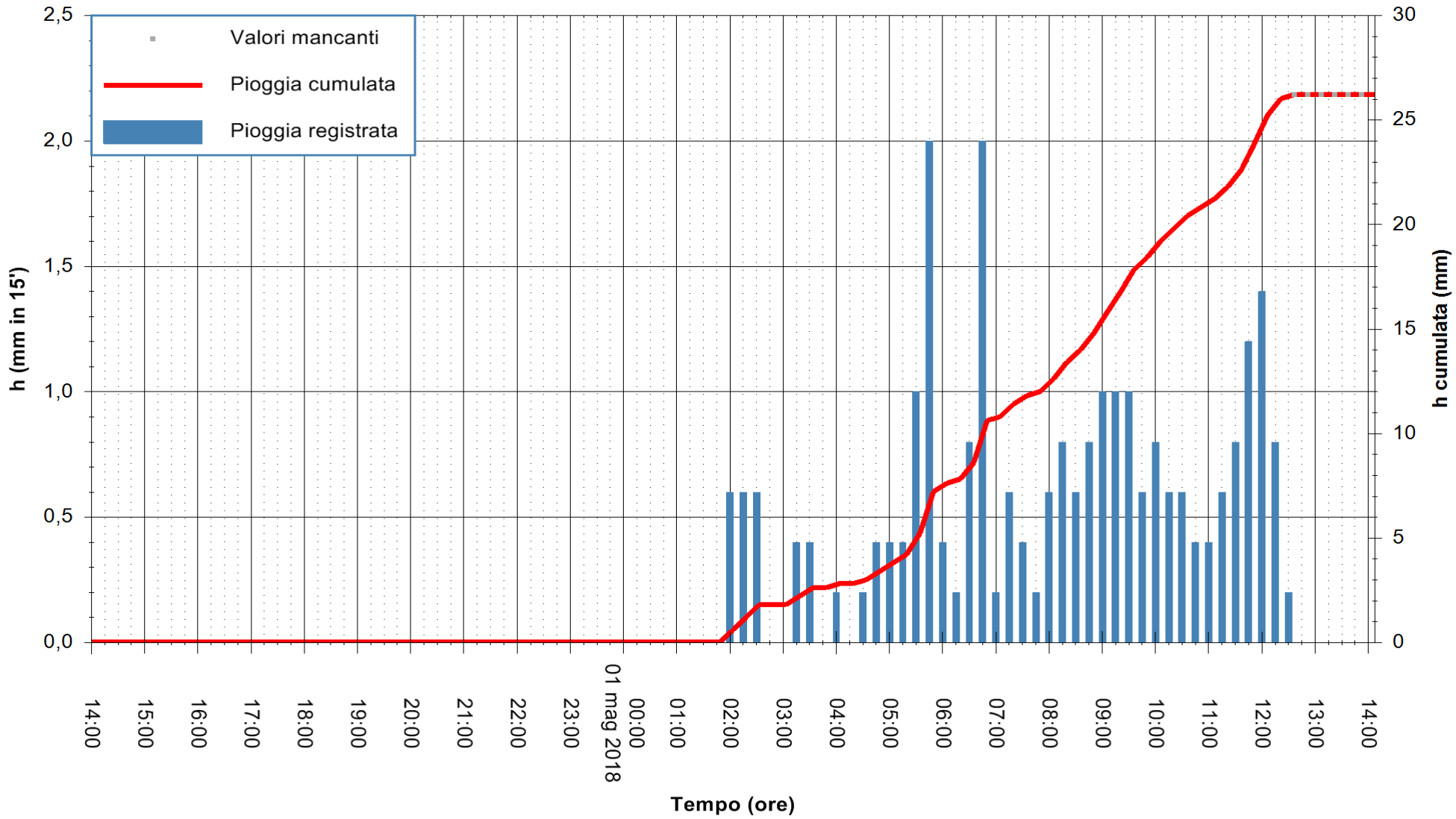


"Composizione e rappresentazione dei dati eseguita con modalità automatiche su dati della rete di stazioni meteorologiche fiduciarie della Regione Sardegna gestita dall'Agenzia per la Protezione dell'Ambiente della Sardegna, ARPAS, acquisiti in tempo reale e sottoposti ad un processo automatico di validazione di primo livello"

**Stazione pluviometrica Siniscola**
**Area SU PRANU**
**Pioggia registrata nelle ultime 24 ore**
*Estrazione dati delle ore 14:07 del 01/05/2018*
*Ultimo dato disponibile: 01/05/2018 alle 12:38*

REGIONE AUTÒNOMA DE SARDIGNA
REGIONE AUTONOMA DELLA SARDEGNA

**ARPAS**
**F.to il Dirigente Responsabile**
**Dott. Giuseppe Bianco**

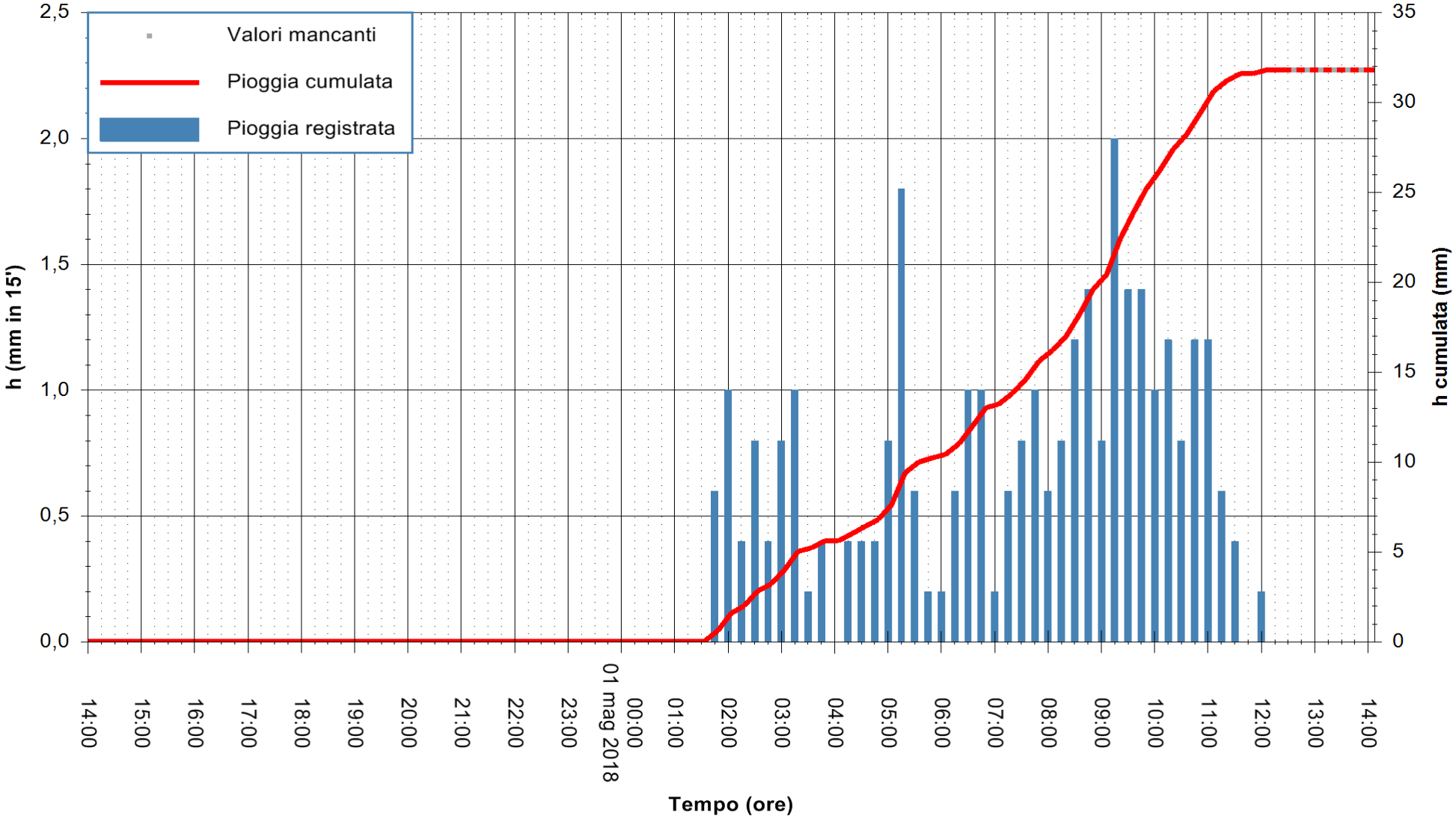


"Composizione e rappresentazione dei dati eseguita con modalità automatiche su dati della rete di stazioni meteorologiche fiduciarie della Regione Sardegna gestita dall'Agenzia per la Protezione dell'Ambiente della Sardegna, ARPAS, acquisiti in tempo reale e sottoposti ad un processo automatico di validazione di primo livello"

**Stazione pluviometrica Badde Urbara**
**Area BADDE URBARA**
**Pioggia registrata nelle ultime 24 ore**
*Estrazione dati delle ore 14:07 del 01/05/2018*
*Ultimo dato disponibile: 01/05/2018 alle 12:53*

REGIONE AUTÒNOMA DE SARDIGNA
REGIONE AUTONOMA DELLA SARDEGNA

**ARPAS**
**F.to il Dirigente Responsabile**
**Dott. Giuseppe Bianco**

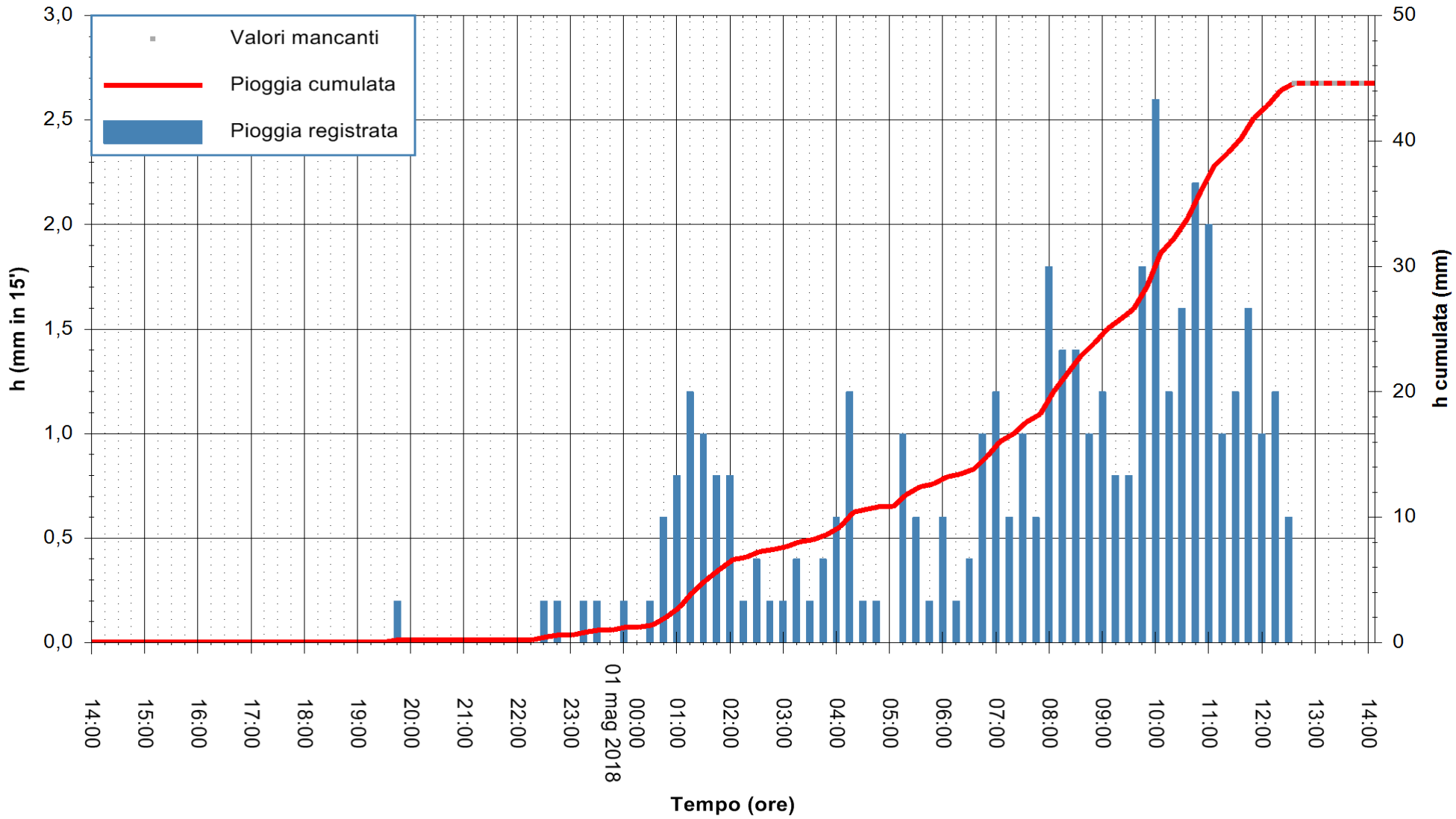


"Composizione e rappresentazione dei dati eseguita con modalità automatiche su dati della rete di stazioni meteorologiche fiduciarie della Regione Sardegna gestita dall'Agenzia per la Protezione dell'Ambiente della Sardegna, ARPAS, acquisiti in tempo reale e sottoposti ad un processo automatico di validazione di primo livello"

**Stazione pluviometrica Bauladu**
**Area CAMPO SPORTIVO**
**Pioggia registrata nelle ultime 24 ore**
*Estrazione dati delle ore 14:07 del 01/05/2018*
*Ultimo dato disponibile: 01/05/2018 alle 12:33*

REGIONE AUTÒNOMA DE SARDIGNA
REGIONE AUTONOMA DELLA SARDEGNA

**ARPAS**
**F.to il Dirigente Responsabile**
**Dott. Giuseppe Bianco**

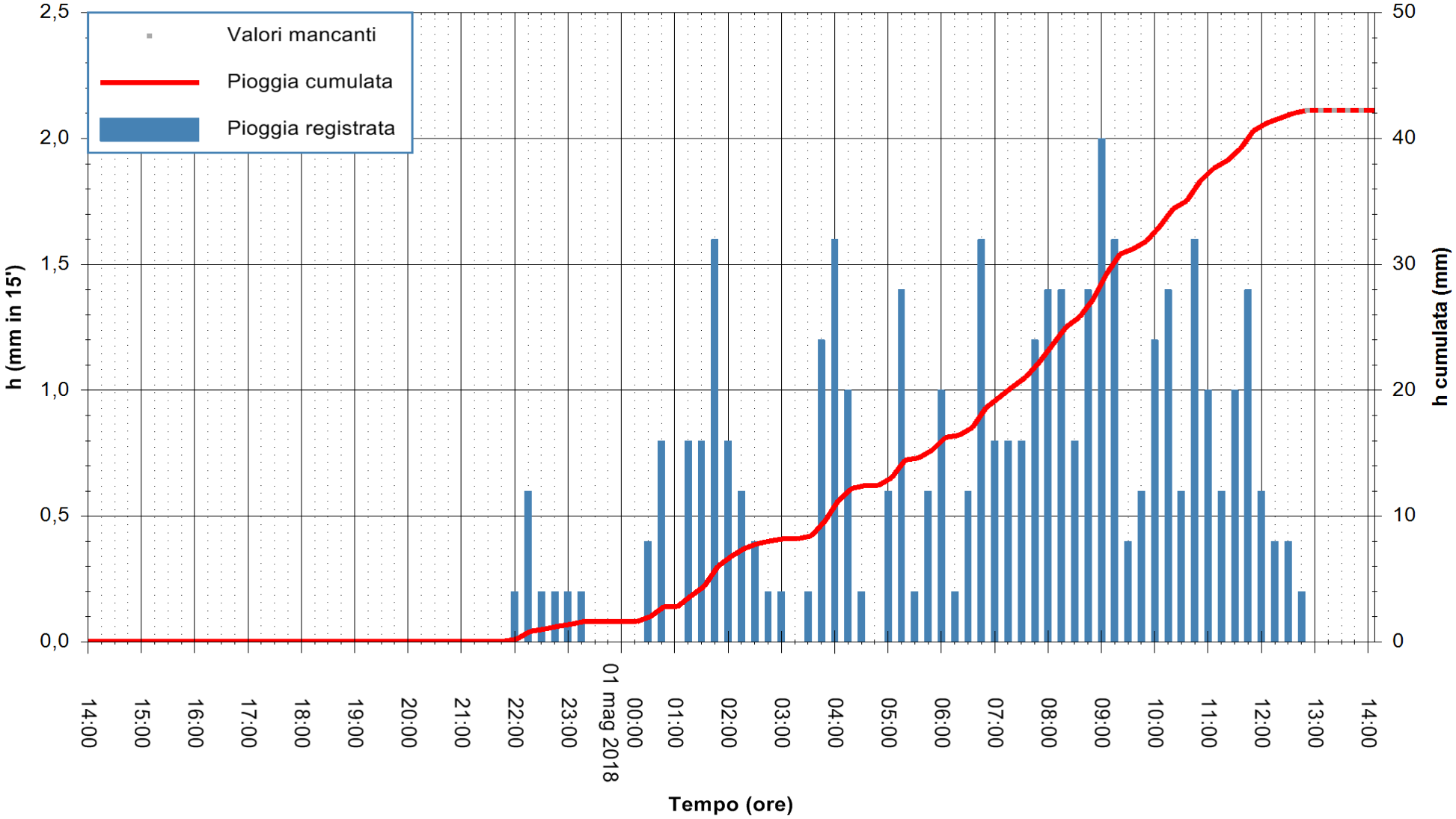


"Composizione e rappresentazione dei dati eseguita con modalità automatiche su dati della rete di stazioni meteorologiche fiduciarie della Regione Sardegna gestita dall'Agenzia per la Protezione dell'Ambiente della Sardegna, ARPAS, acquisiti in tempo reale e sottoposti ad un processo automatico di validazione di primo livello"

**Stazione pluviometrica Oristano**
**Area TORRE GRANDE**
**Pioggia registrata nelle ultime 24 ore**
*Estrazione dati delle ore 14:07 del 01/05/2018*
*Ultimo dato disponibile: 01/05/2018 alle 12:53*

REGIONE AUTÒNOMA DE SARDIGNA
REGIONE AUTONOMA DELLA SARDEGNA

**ARPAS**
**F.to il Dirigente Responsabile**
**Dott. Giuseppe Bianco**

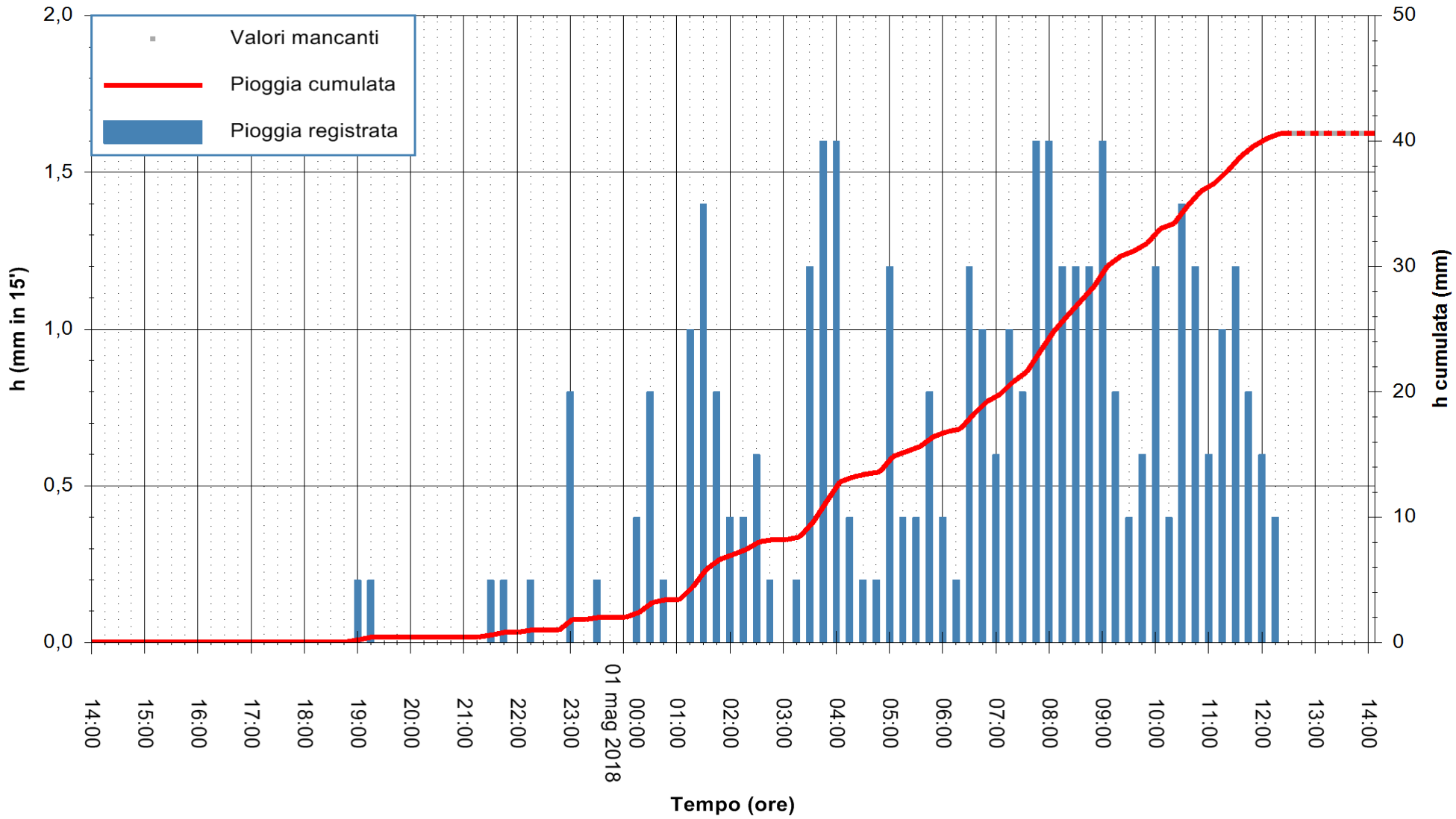


"Composizione e rappresentazione dei dati eseguita con modalità automatiche su dati della rete di stazioni meteorologiche fiduciarie della Regione Sardegna gestita dall'Agenzia per la Protezione dell'Ambiente della Sardegna, ARPAS, acquisiti in tempo reale e sottoposti ad un processo automatico di validazione di primo livello"

**Stazione pluviometrica Putzuidu**
**Area TORRE CAPO MANNU**
**Pioggia registrata nelle ultime 24 ore**
*Estrazione dati delle ore 14:07 del 01/05/2018*
*Ultimo dato disponibile: 01/05/2018 alle 12:30*

REGIONE AUTÒNOMA DE SARDIGNA
REGIONE AUTONOMA DELLA SARDEGNA

**ARPAS**
**F.to il Dirigente Responsabile**
**Dott. Giuseppe Bianco**

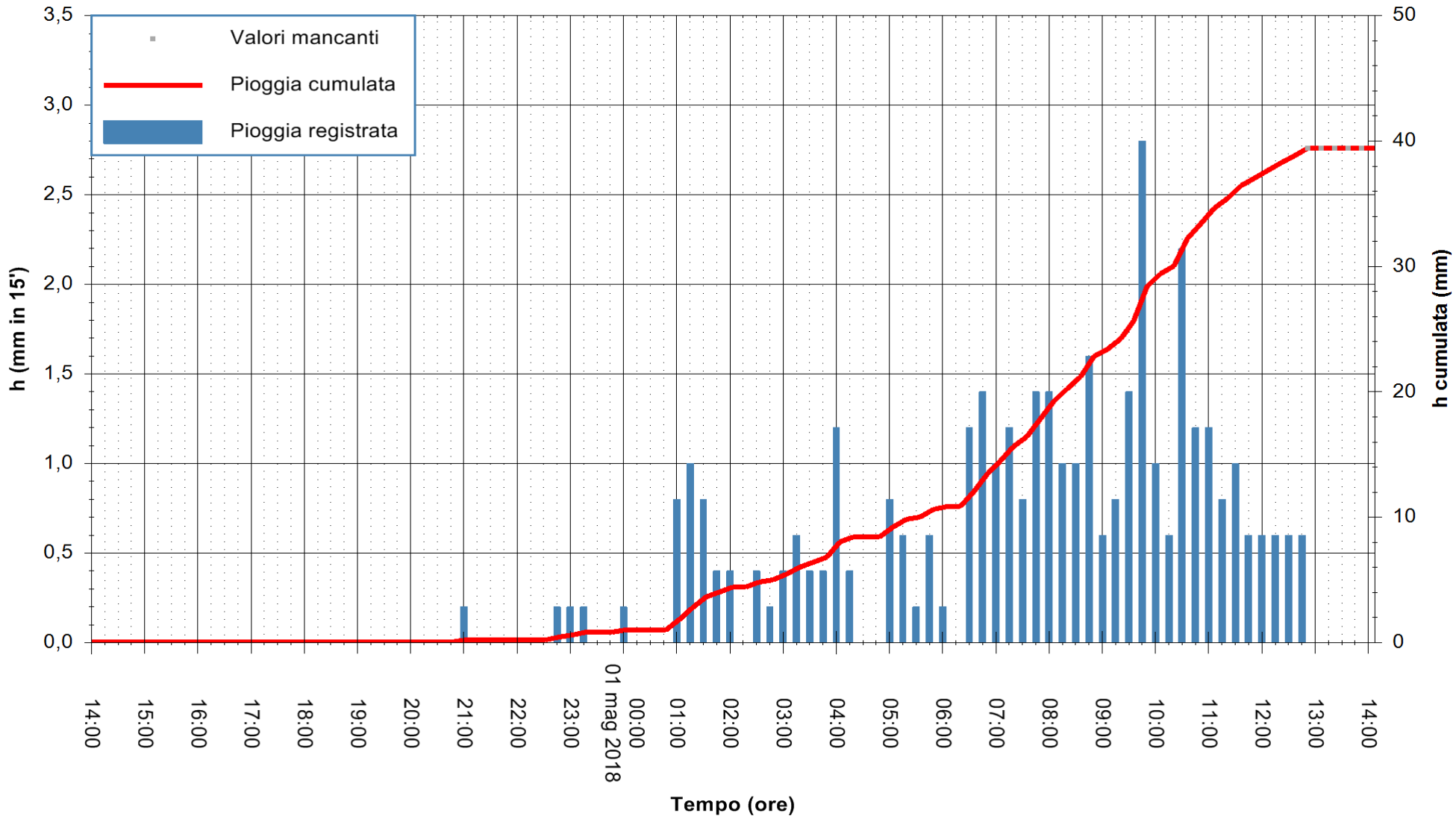


"Composizione e rappresentazione dei dati eseguita con modalità automatiche su dati della rete di stazioni meteorologiche fiduciarie della Regione Sardegna gestita dall'Agenzia per la Protezione dell'Ambiente della Sardegna, ARPAS, acquisiti in tempo reale e sottoposti ad un processo automatico di validazione di primo livello"

**Stazione pluviometrica Monti**
**Area STAZ.FERROVIARIA DI MONTI**
**Pioggia registrata nelle ultime 24 ore**
*Estrazione dati delle ore 14:07 del 01/05/2018*
*Ultimo dato disponibile: 01/05/2018 alle 12:30*

REGIONE AUTÒNOMA DE SARDIGNA
REGIONE AUTONOMA DELLA SARDEGNA

**ARPAS**
**F.to il Dirigente Responsabile**
**Dott. Giuseppe Bianco**

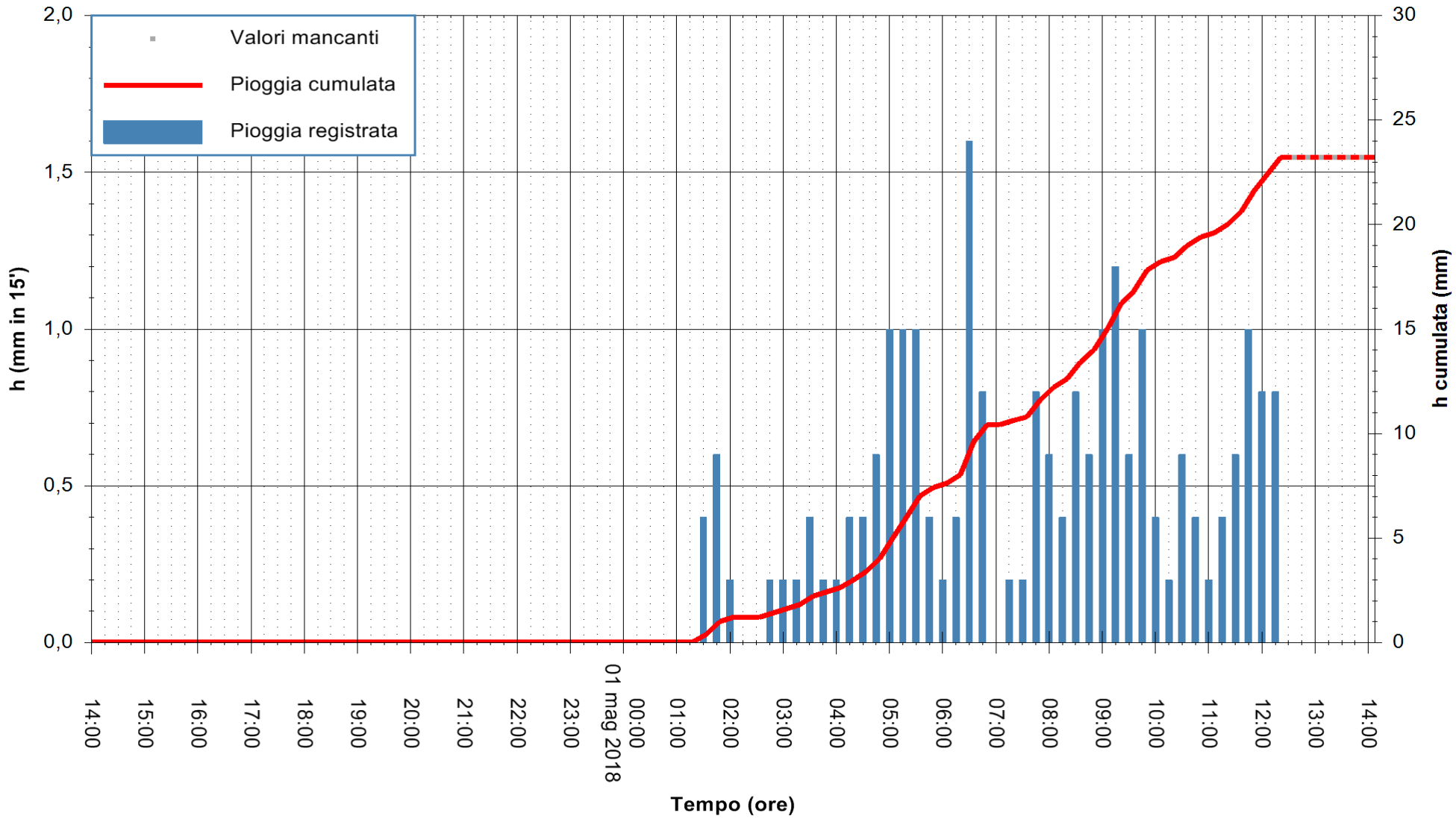


"Composizione e rappresentazione dei dati eseguita con modalità automatiche su dati della rete di stazioni meteorologiche fiduciarie della Regione Sardegna gestita dall'Agenzia per la Protezione dell'Ambiente della Sardegna, ARPAS, acquisiti in tempo reale e sottoposti ad un processo automatico di validazione di primo livello"

**Stazione pluviometrica Sa Pianedda**
**Area VEDETTA ENTE FORESTE**
**Pioggia registrata nelle ultime 24 ore**
*Estrazione dati delle ore 14:07 del 01/05/2018*
*Ultimo dato disponibile: 01/05/2018 alle 12:41*

REGIONE AUTÒNOMA DE SARDIGNA
REGIONE AUTONOMA DELLA SARDEGNA

**ARPAS**
**F.to il Dirigente Responsabile**
**Dott. Giuseppe Bianco**

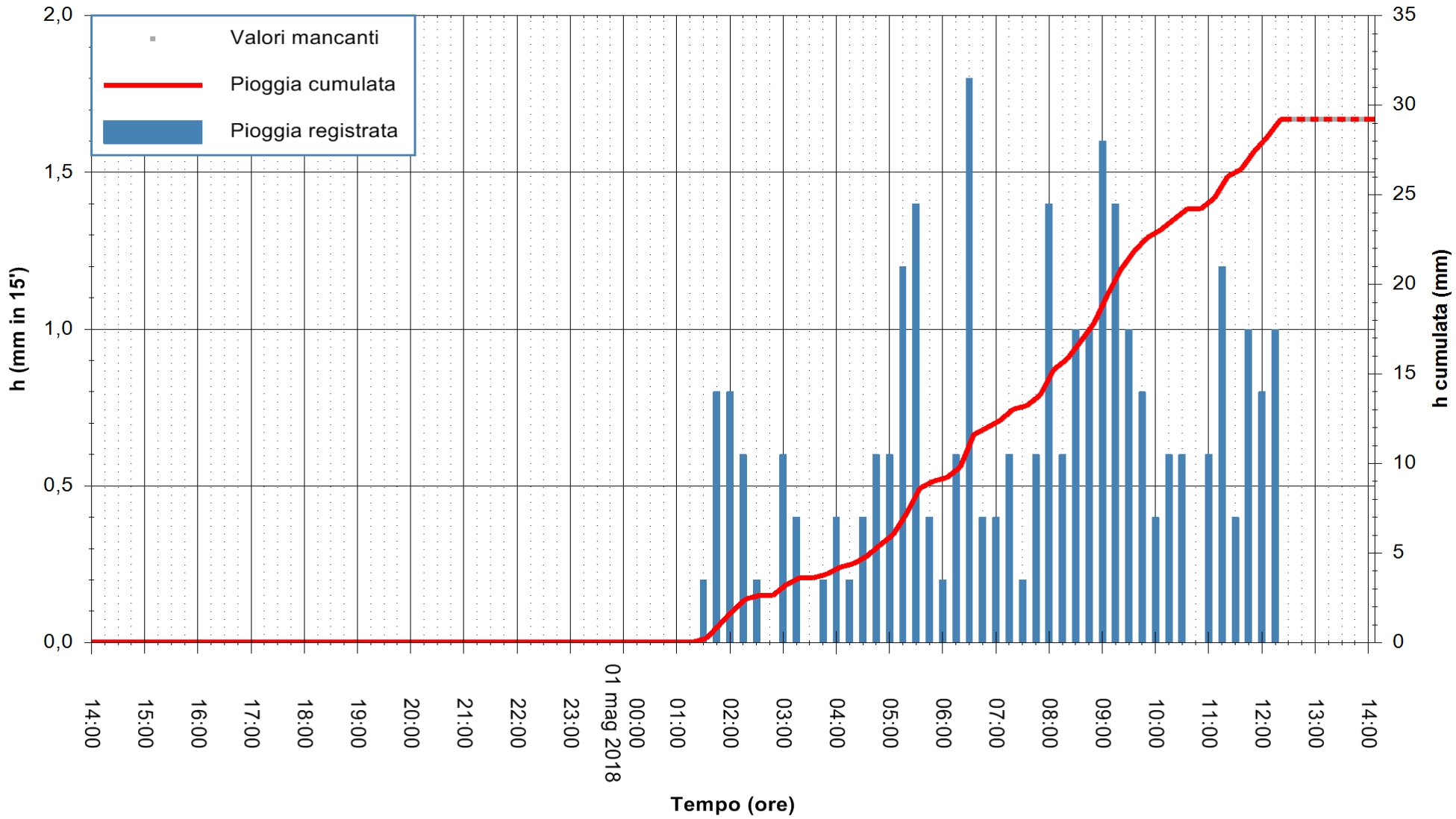


"Composizione e rappresentazione dei dati eseguita con modalità automatiche su dati della rete di stazioni meteorologiche fiduciarie della Regione Sardegna gestita dall'Agenzia per la Protezione dell'Ambiente della Sardegna, ARPAS, acquisiti in tempo reale e sottoposti ad un processo automatico di validazione di primo livello"

**Stazione pluviometrica Punta Sebera**
**Area PUNTA SEBERA**
**Pioggia registrata nelle ultime 24 ore**
*Estrazione dati delle ore 14:07 del 01/05/2018*
*Ultimo dato disponibile: 01/05/2018 alle 12:40*

REGIONE AUTÒNOMA DE SARDIGNA
REGIONE AUTONOMA DELLA SARDEGNA

**ARPAS**
**F.to il Dirigente Responsabile**
**Dott. Giuseppe Bianco**

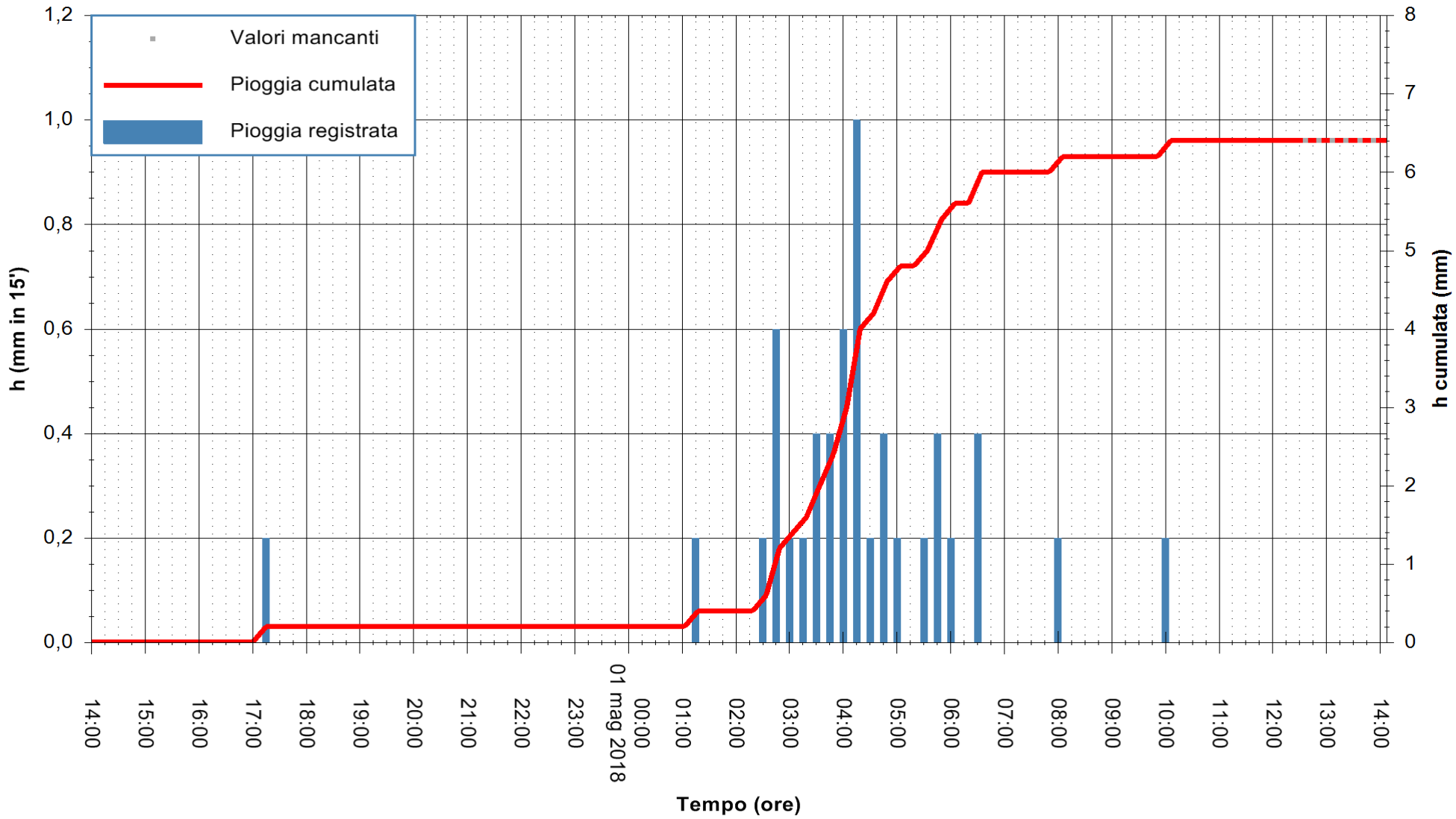


"Composizione e rappresentazione dei dati eseguita con modalità automatiche su dati della rete di stazioni meteorologiche fiduciarie della Regione Sardegna gestita dall'Agenzia per la Protezione dell'Ambiente della Sardegna, ARPAS, acquisiti in tempo reale e sottoposti ad un processo automatico di validazione di primo livello"

**Stazione pluviometrica Santadi**
**Area SERBATOIO ESAF**
**Pioggia registrata nelle ultime 24 ore**
*Estrazione dati delle ore 14:07 del 01/05/2018*
*Ultimo dato disponibile: 01/05/2018 alle 12:34*

REGIONE AUTÒNOMA DE SARDIGNA
REGIONE AUTONOMA DELLA SARDEGNA

**ARPAS**
**F.to il Dirigente Responsabile**
**Dott. Giuseppe Bianco**

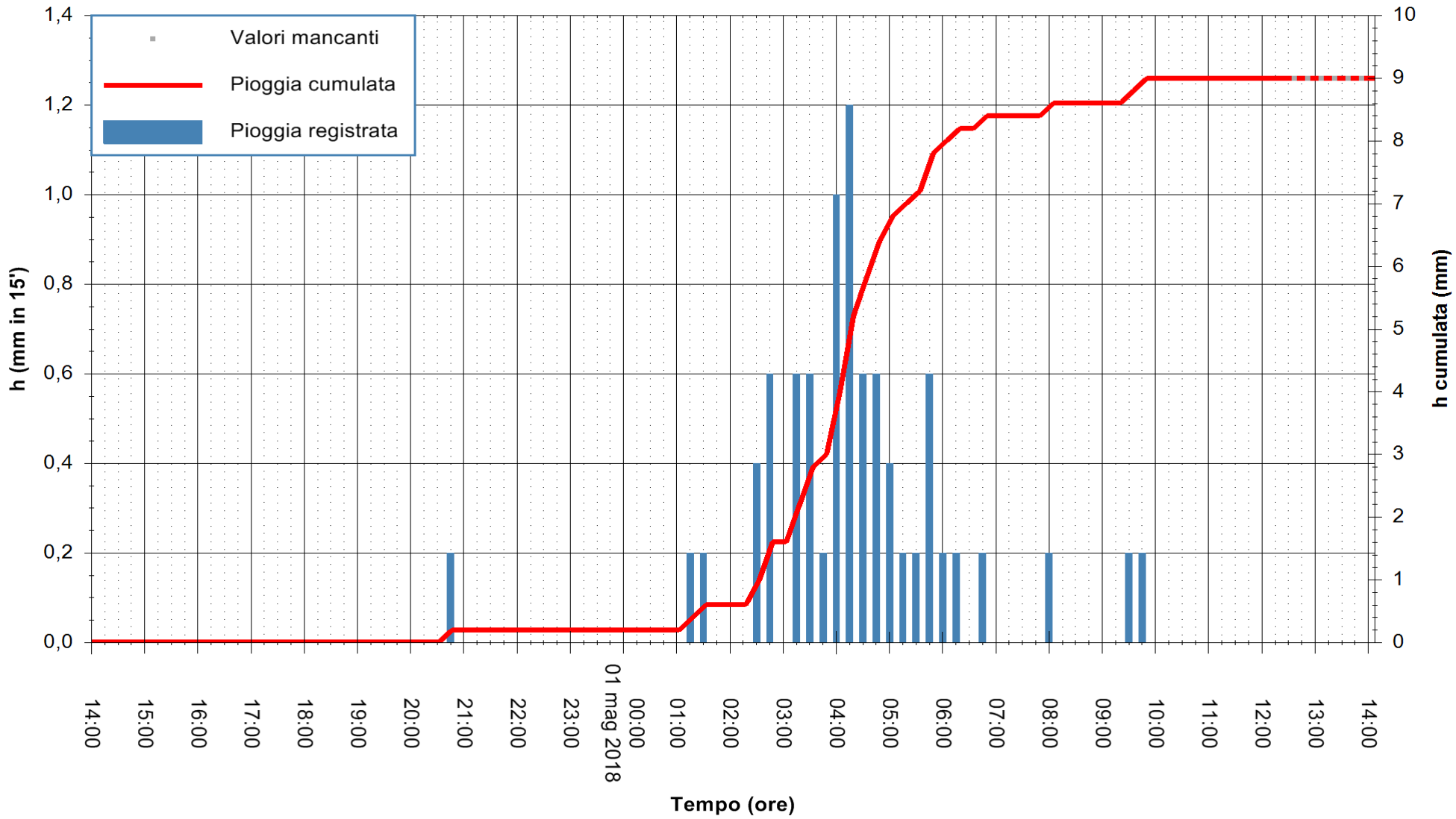


"Composizione e rappresentazione dei dati eseguita con modalità automatiche su dati della rete di stazioni meteorologiche fiduciarie della Regione Sardegna gestita dall'Agenzia per la Protezione dell'Ambiente della Sardegna, ARPAS, acquisiti in tempo reale e sottoposti ad un processo automatico di validazione di primo livello"

**Stazione pluviometrica Mamone**
**Area MAMONE**
**Pioggia registrata nelle ultime 24 ore**
*Estrazione dati delle ore 14:07 del 01/05/2018*
*Ultimo dato disponibile: 01/05/2018 alle 12:30*

REGIONE AUTÒNOMA DE SARDIGNA
REGIONE AUTONOMA DELLA SARDEGNA

**ARPAS**
**F.to il Dirigente Responsabile**
**Dott. Giuseppe Bianco**

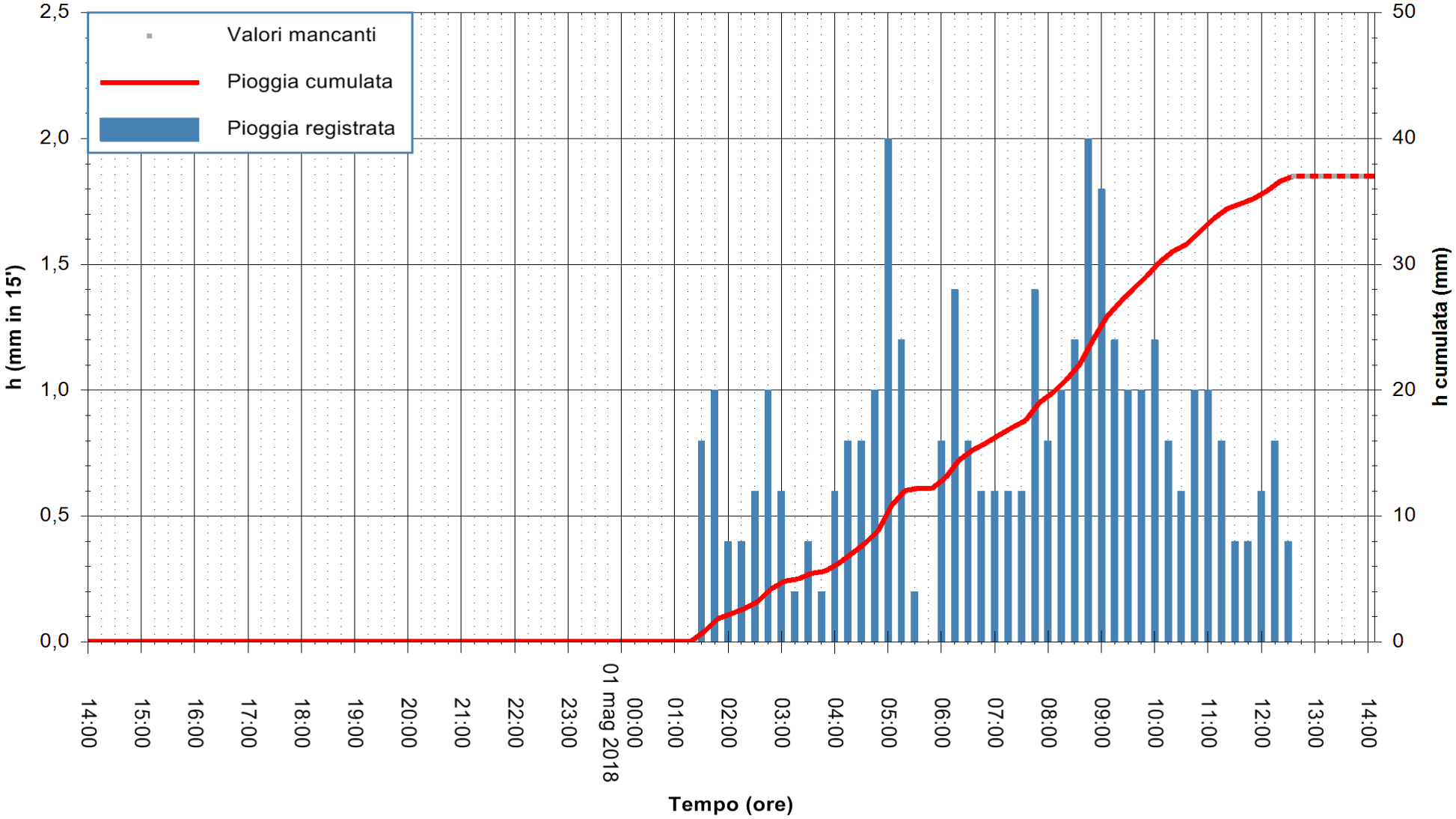

**Stazione pluviometrica Badu Crabolu**
**Area PONTE BADU CRABOLU**
**Pioggia registrata nelle ultime 24 ore**
*Estrazione dati delle ore 14:07 del 01/05/2018*
*Ultimo dato disponibile: 01/05/2018 alle 12:30*

REGIONE AUTÒNOMA DE SARDIGNA
REGIONE AUTONOMA DELLA SARDEGNA

**ARPAS**
**F.to il Dirigente Responsabile**
**Dott. Giuseppe Bianco**

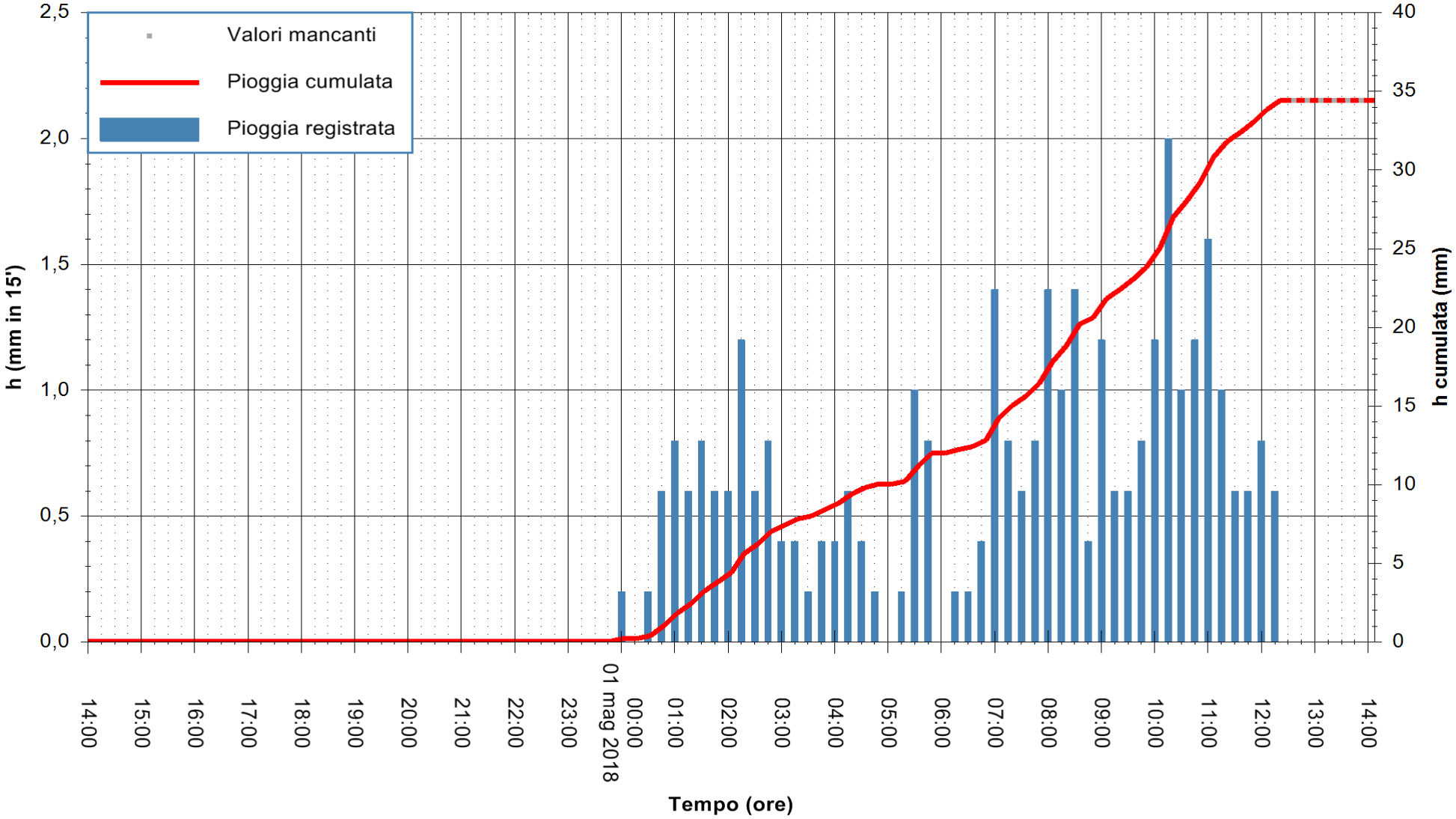


"Composizione e rappresentazione dei dati eseguita con modalità automatiche su dati della rete di stazioni meteorologiche fiduciarie della Regione Sardegna gestita dall'Agenzia per la Protezione dell'Ambiente della Sardegna, ARPAS, acquisiti in tempo reale e sottoposti ad un processo automatico di validazione di primo livello"

**Stazione pluviometrica Bosa Marina**
**Area BOSA MARINA**
**Pioggia registrata nelle ultime 24 ore**
*Estrazione dati delle ore 14:07 del 01/05/2018*
*Ultimo dato disponibile: 01/05/2018 alle 12:53*

REGIONE AUTÒNOMA DE SARDIGNA
REGIONE AUTONOMA DELLA SARDEGNA

**ARPAS**
**F.to il Dirigente Responsabile**
**Dott. Giuseppe Bianco**

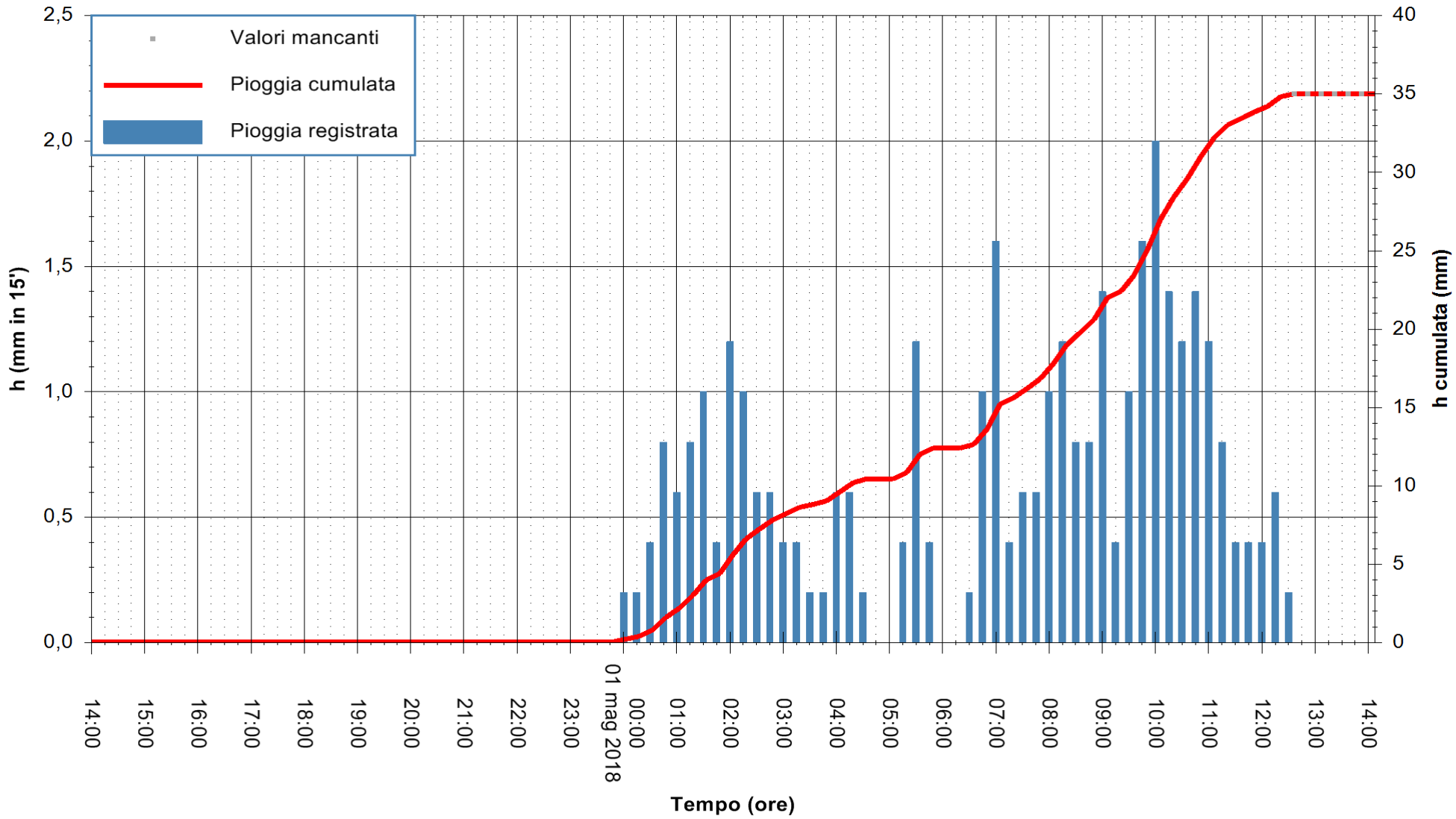


"Composizione e rappresentazione dei dati eseguita con modalità automatiche su dati della rete di stazioni meteorologiche fiduciarie della Regione Sardegna gestita dall'Agenzia per la Protezione dell'Ambiente della Sardegna, ARPAS, acquisiti in tempo reale e sottoposti ad un processo automatico di validazione di primo livello"

**Stazione pluviometrica Montresta**
**Area NAVRINO**
**Pioggia registrata nelle ultime 24 ore**
*Estrazione dati delle ore 14:07 del 01/05/2018*
*Ultimo dato disponibile: 01/05/2018 alle 12:30*

REGIONE AUTÒNOMA DE SARDIGNA
REGIONE AUTONOMA DELLA SARDEGNA

**ARPAS**
**F.to il Dirigente Responsabile**
**Dott. Giuseppe Bianco**

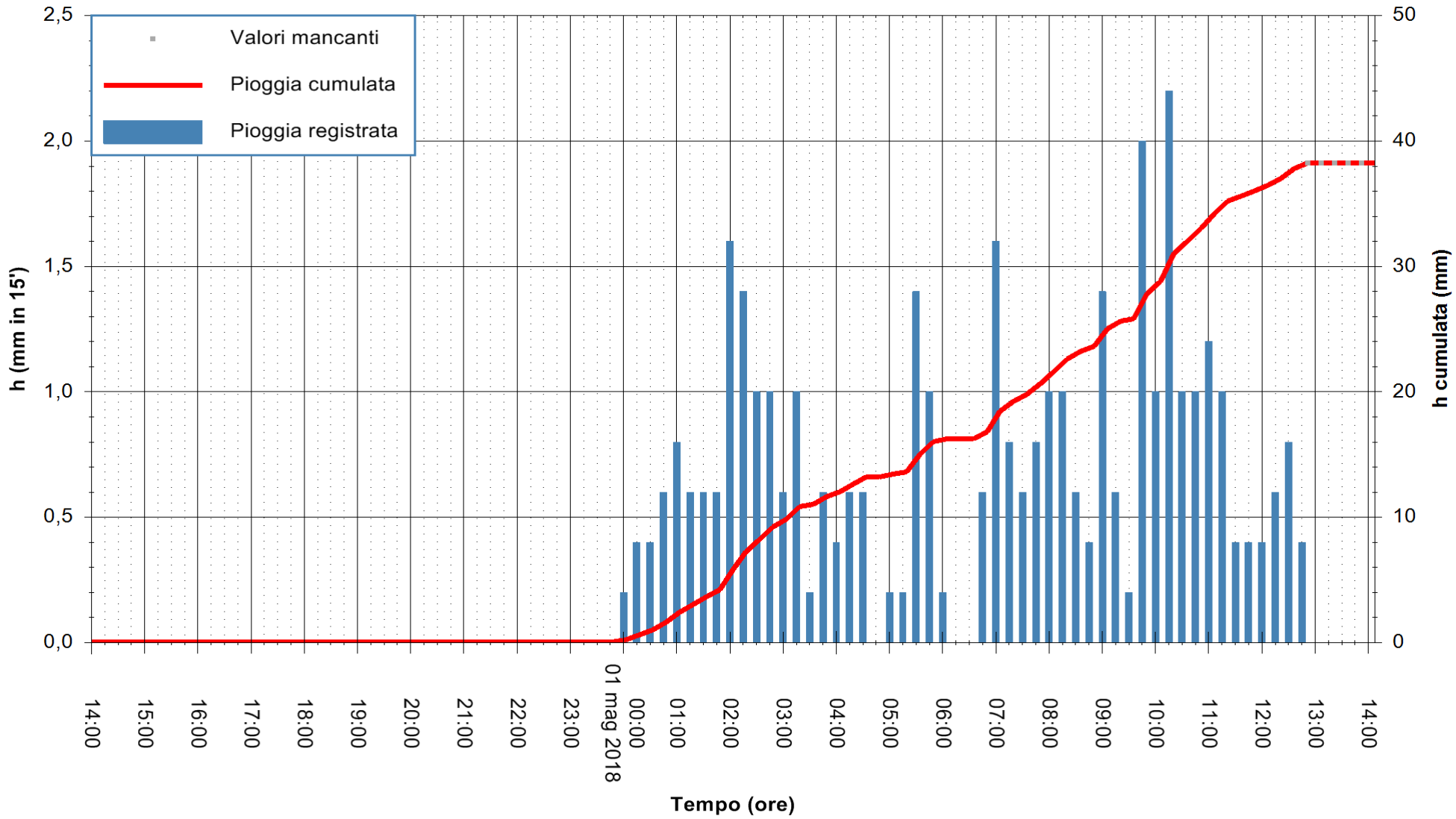


"Composizione e rappresentazione dei dati eseguita con modalità automatiche su dati della rete di stazioni meteorologiche fiduciarie della Regione Sardegna gestita dall'Agenzia per la Protezione dell'Ambiente della Sardegna, ARPAS, acquisiti in tempo reale e sottoposti ad un processo automatico di validazione di primo livello"

**Stazione pluviometrica Pozzomaggiore**
**Area PISTA DI PATTINAGGIO**
**Pioggia registrata nelle ultime 24 ore**
*Estrazione dati delle ore 14:07 del 01/05/2018*
*Ultimo dato disponibile: 01/05/2018 alle 12:30*

REGIONE AUTÒNOMA DE SARDIGNA
REGIONE AUTONOMA DELLA SARDEGNA

**ARPAS**
**F.to il Dirigente Responsabile**
**Dott. Giuseppe Bianco**

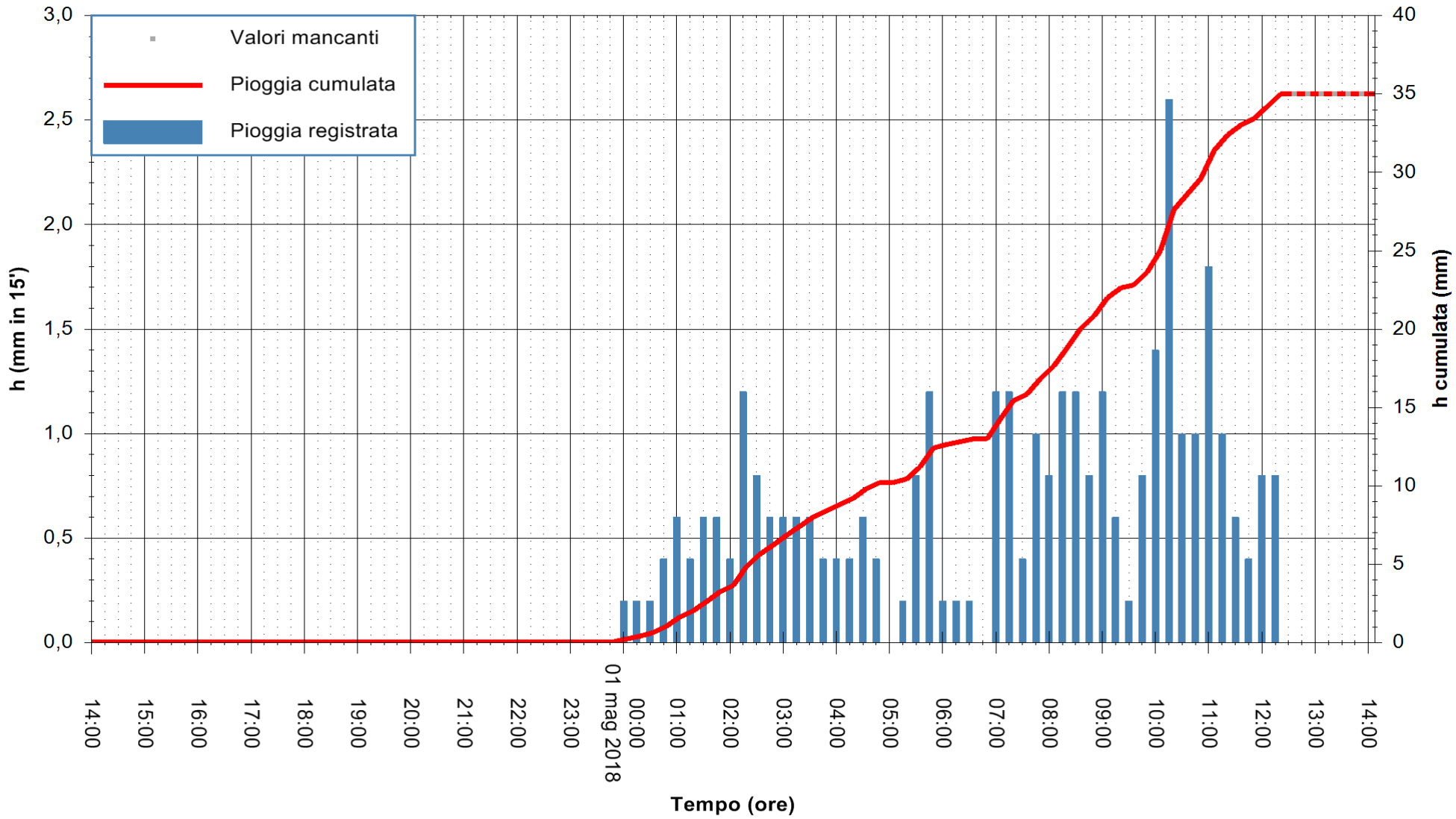


"Composizione e rappresentazione dei dati eseguita con modalità automatiche su dati della rete di stazioni meteorologiche fiduciarie della Regione Sardegna gestita dall'Agenzia per la Protezione dell'Ambiente della Sardegna, ARPAS, acquisiti in tempo reale e sottoposti ad un processo automatico di validazione di primo livello"

**Stazione pluviometrica Villanova Monteleone**
**Area SERBATOIO ESAF**
**Pioggia registrata nelle ultime 24 ore**
*Estrazione dati delle ore 14:07 del 01/05/2018*
*Ultimo dato disponibile: 01/05/2018 alle 12:33*

REGIONE AUTÒNOMA DE SARDIGNA
REGIONE AUTONOMA DELLA SARDEGNA

**ARPAS**
**F.to il Dirigente Responsabile**
**Dott. Giuseppe Bianco**

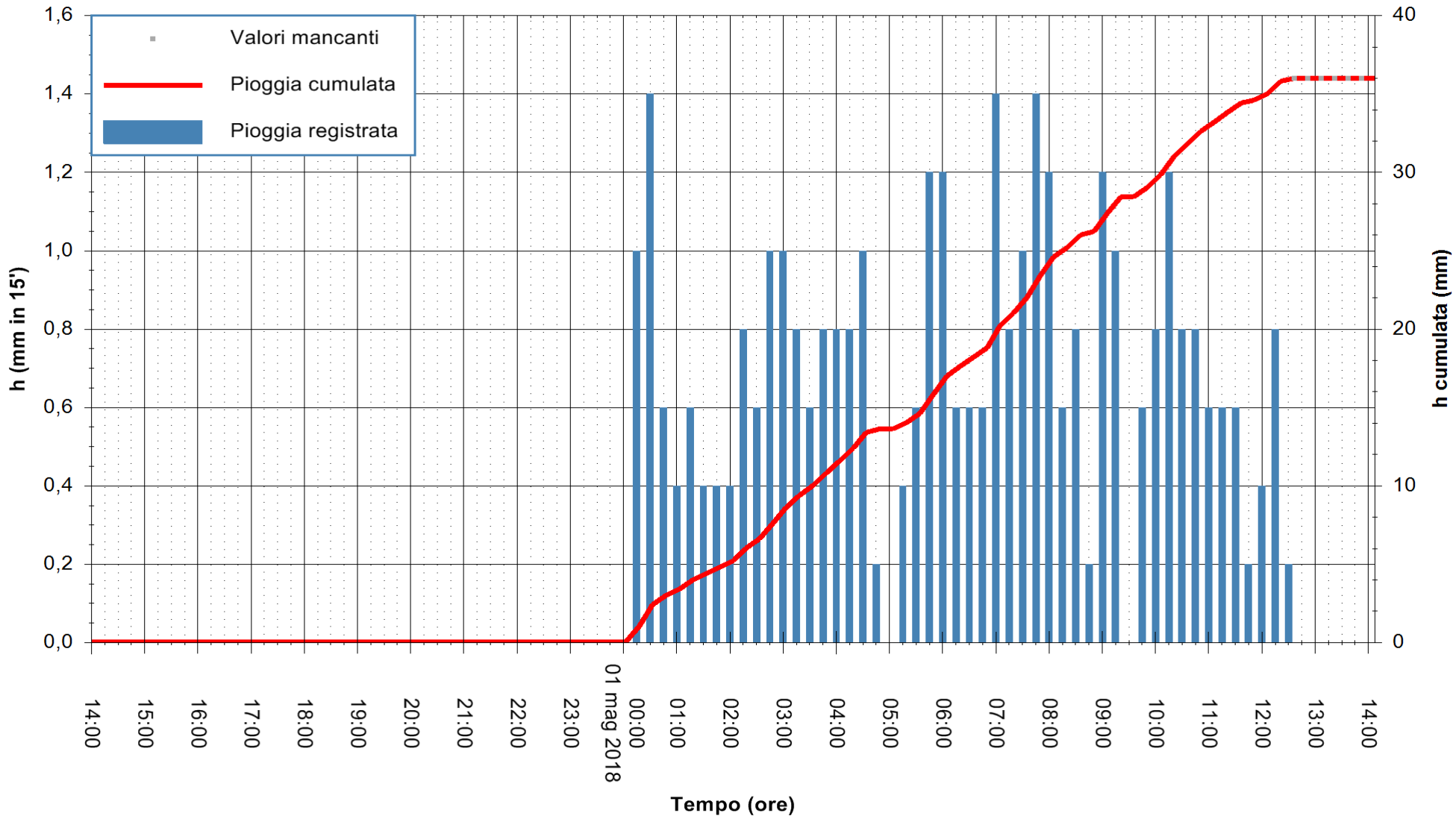


"Composizione e rappresentazione dei dati eseguita con modalità automatiche su dati della rete di stazioni meteorologiche fiduciarie della Regione Sardegna gestita dall'Agenzia per la Protezione dell'Ambiente della Sardegna, ARPAS, acquisiti in tempo reale e sottoposti ad un processo automatico di validazione di primo livello"

**Stazione pluviometrica Abbasanta**
**Area SERBATOIO ESAF SENA RUJA**
**Pioggia registrata nelle ultime 24 ore**
*Estrazione dati delle ore 14:07 del 01/05/2018*
*Ultimo dato disponibile: 01/05/2018 alle 12:30*

REGIONE AUTÒNOMA DE SARDIGNA
REGIONE AUTONOMA DELLA SARDEGNA

**ARPAS**
**F.to il Dirigente Responsabile**
**Dott. Giuseppe Bianco**

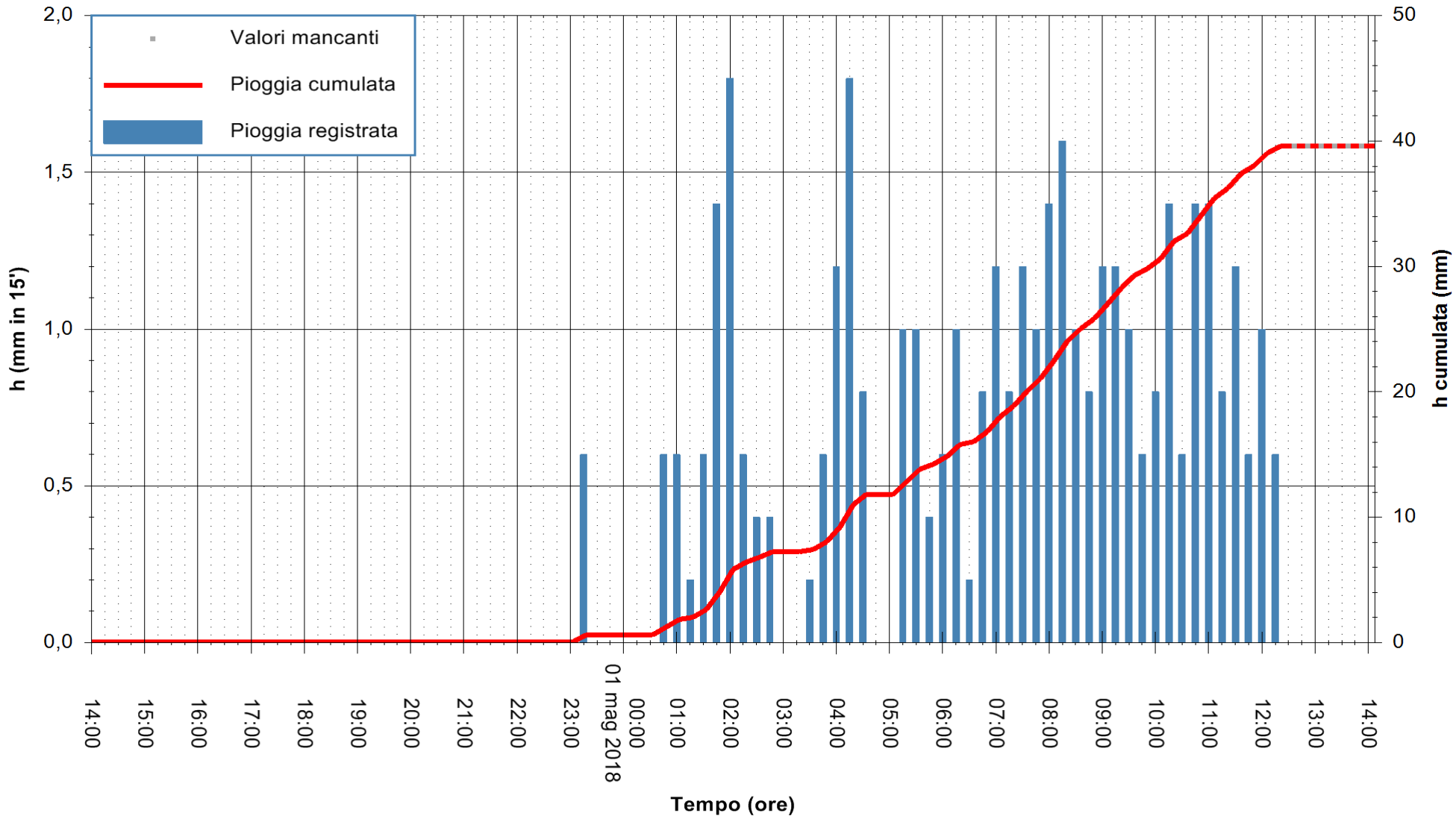


"Composizione e rappresentazione dei dati eseguita con modalità automatiche su dati della rete di stazioni meteorologiche fiduciarie della Regione Sardegna gestita dall'Agenzia per la Protezione dell'Ambiente della Sardegna, ARPAS, acquisiti in tempo reale e sottoposti ad un processo automatico di validazione di primo livello"

**Stazione pluviometrica Flumineddu ad Allai**
**Area ALLAI**
**Pioggia registrata nelle ultime 24 ore**
*Estrazione dati delle ore 14:07 del 01/05/2018*
*Ultimo dato disponibile: 01/05/2018 alle 12:32*

REGIONE AUTÒNOMA DE SARDIGNA
REGIONE AUTONOMA DELLA SARDEGNA

**ARPAS**
**F.to il Dirigente Responsabile**
**Dott. Giuseppe Bianco**

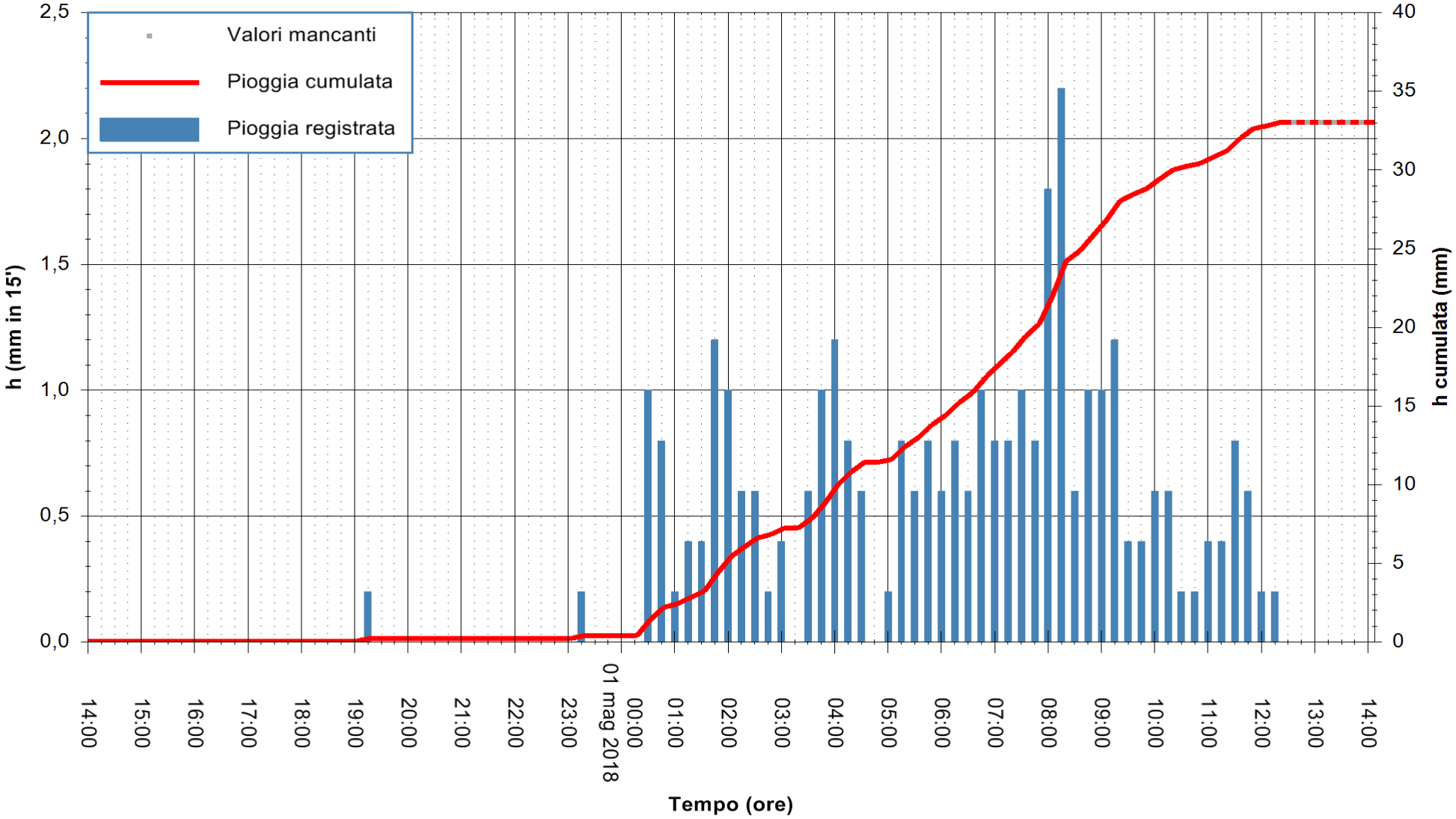


"Composizione e rappresentazione dei dati eseguita con modalità automatiche su dati della rete di stazioni meteorologiche fiduciarie della Regione Sardegna gestita dall'Agenzia per la Protezione dell'Ambiente della Sardegna, ARPAS, acquisiti in tempo reale e sottoposti ad un processo automatico di validazione di primo livello"

**Stazione pluviometrica Fonni**
**Area VIA MADONNA DEL MONTE**
**Pioggia registrata nelle ultime 24 ore**
*Estrazione dati delle ore 14:07 del 01/05/2018*
*Ultimo dato disponibile: 01/05/2018 alle 12:30*

REGIONE AUTÒNOMA DE SARDIGNA
REGIONE AUTONOMA DELLA SARDEGNA

**ARPAS**
**F.to il Dirigente Responsabile**
**Dott. Giuseppe Bianco**

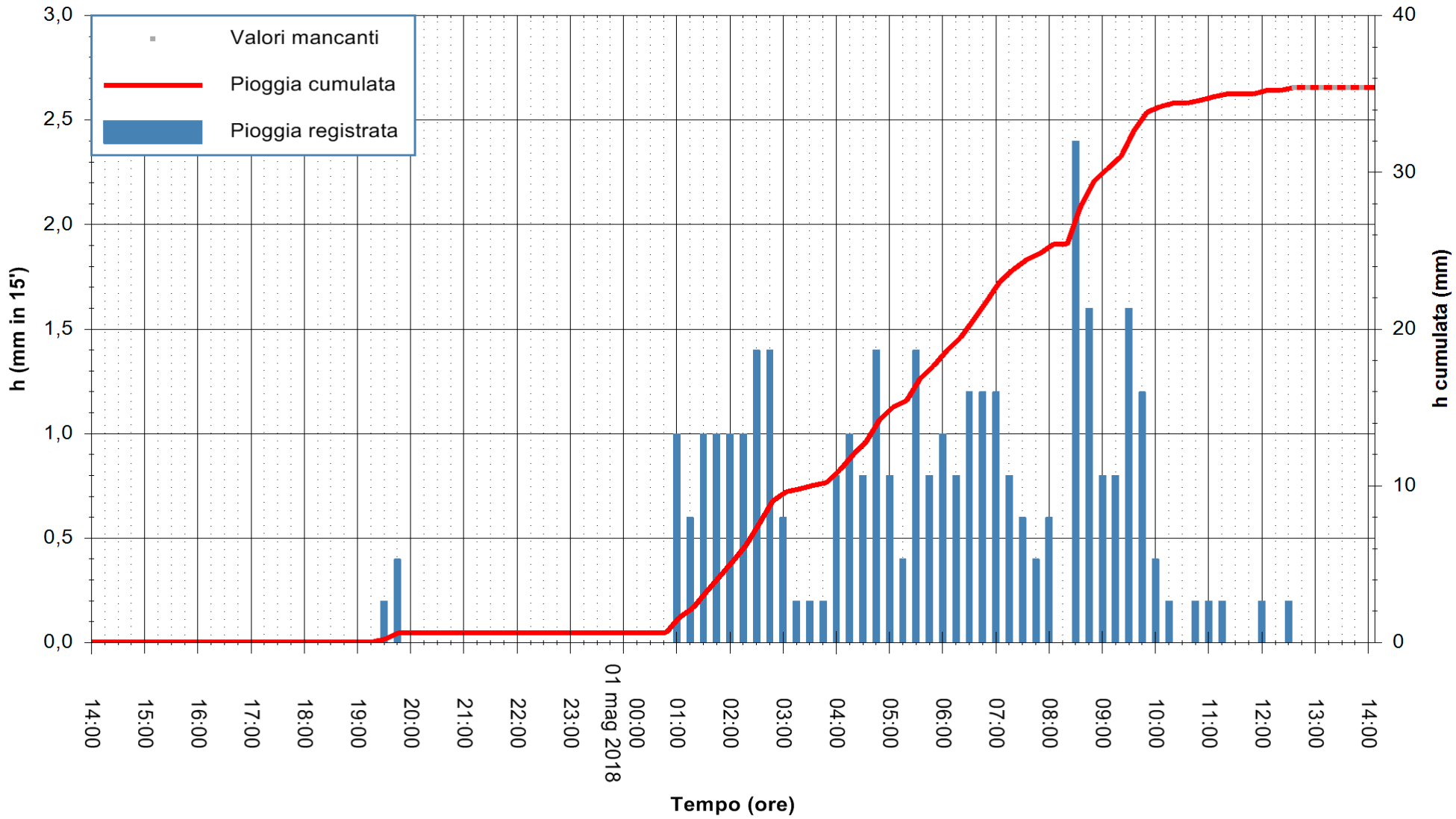


"Composizione e rappresentazione dei dati eseguita con modalità automatiche su dati della rete di stazioni meteorologiche fiduciarie della Regione Sardegna gestita dall'Agenzia per la Protezione dell'Ambiente della Sardegna, ARPAS, acquisiti in tempo reale e sottoposti ad un processo automatico di validazione di primo livello"

**Stazione pluviometrica Laconi**
**Area AREA SPORTIVA COMUNALE**
**Pioggia registrata nelle ultime 24 ore**
*Estrazione dati delle ore 14:07 del 01/05/2018*
*Ultimo dato disponibile: 01/05/2018 alle 12:30*

REGIONE AUTÒNOMA DE SARDIGNA
REGIONE AUTONOMA DELLA SARDEGNA

**ARPAS**
**F.to il Dirigente Responsabile**
**Dott. Giuseppe Bianco**

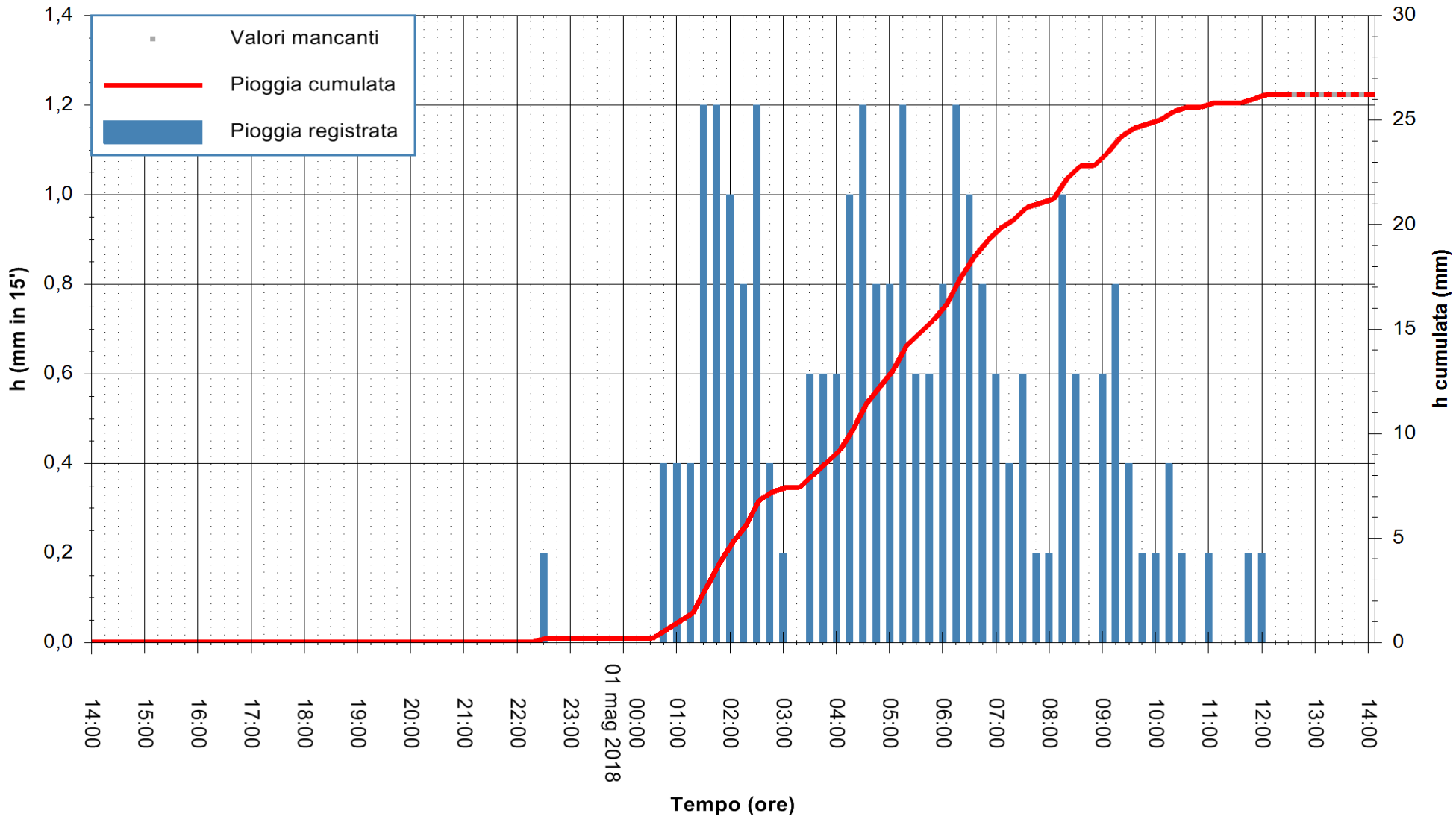


"Composizione e rappresentazione dei dati eseguita con modalità automatiche su dati della rete di stazioni meteorologiche fiduciarie della Regione Sardegna gestita dall'Agenzia per la Protezione dell'Ambiente della Sardegna, ARPAS, acquisiti in tempo reale e sottoposti ad un processo automatico di validazione di primo livello"

**Stazione pluviometrica Macomer**
**Area CAMPO SPORTIVO SERTINU**
**Pioggia registrata nelle ultime 24 ore**
*Estrazione dati delle ore 14:07 del 01/05/2018*
*Ultimo dato disponibile: 01/05/2018 alle 12:30*

REGIONE AUTÒNOMA DE SARDIGNA
REGIONE AUTONOMA DELLA SARDEGNA

**ARPAS**
**F.to il Dirigente Responsabile**
**Dott. Giuseppe Bianco**

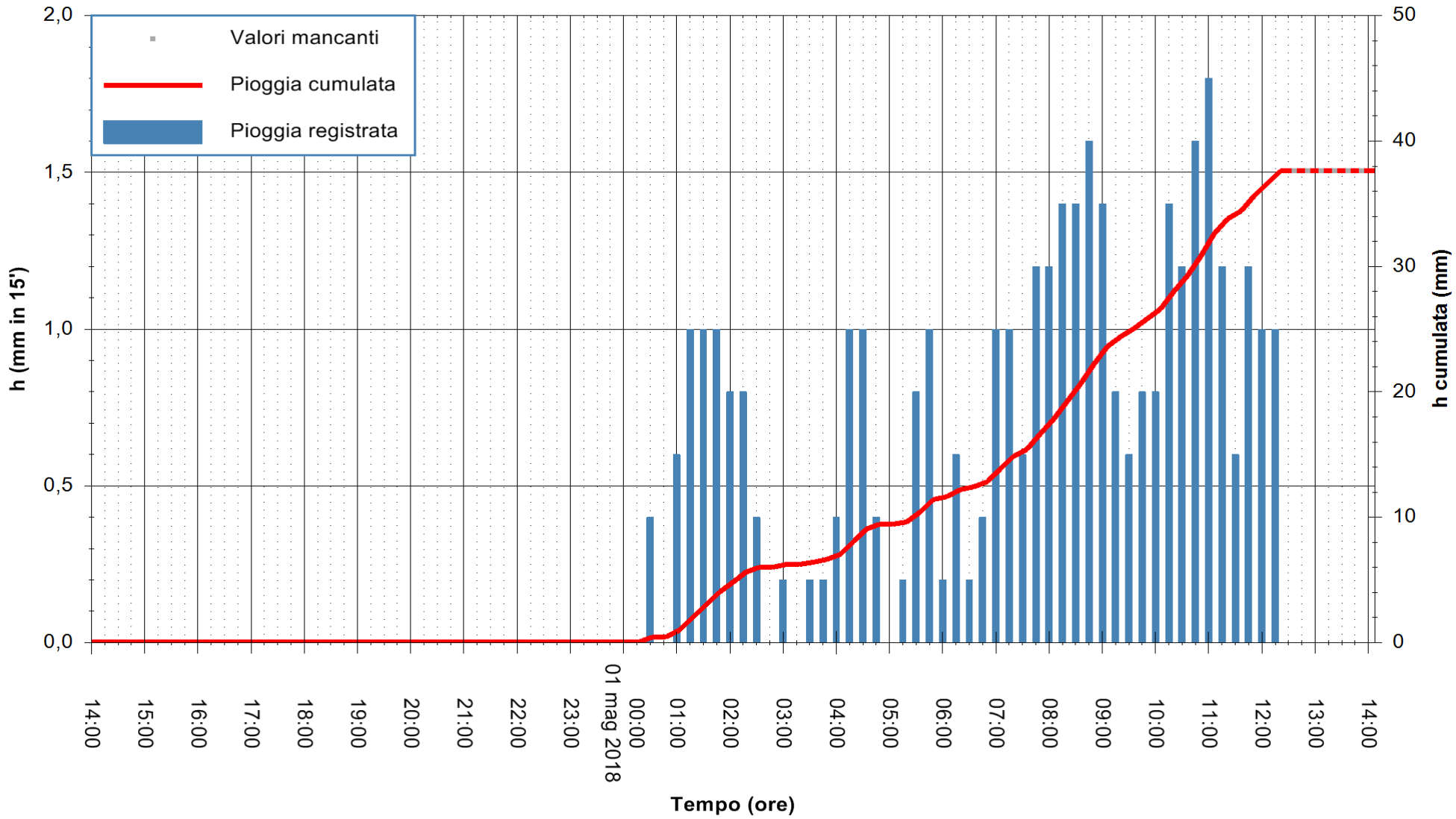


"Composizione e rappresentazione dei dati eseguita con modalità automatiche su dati della rete di stazioni meteorologiche fiduciarie della Regione Sardegna gestita dall'Agenzia per la Protezione dell'Ambiente della Sardegna, ARPAS, acquisiti in tempo reale e sottoposti ad un processo automatico di validazione di primo livello"

**Stazione pluviometrica Orani**
**Area SERBATOIO IDRICO**
**Pioggia registrata nelle ultime 24 ore**
*Estrazione dati delle ore 14:07 del 01/05/2018*
*Ultimo dato disponibile: 01/05/2018 alle 12:30*

REGIONE AUTÒNOMA DE SARDIGNA
REGIONE AUTONOMA DELLA SARDEGNA

**ARPAS**
**F.to il Dirigente Responsabile**
**Dott. Giuseppe Bianco**

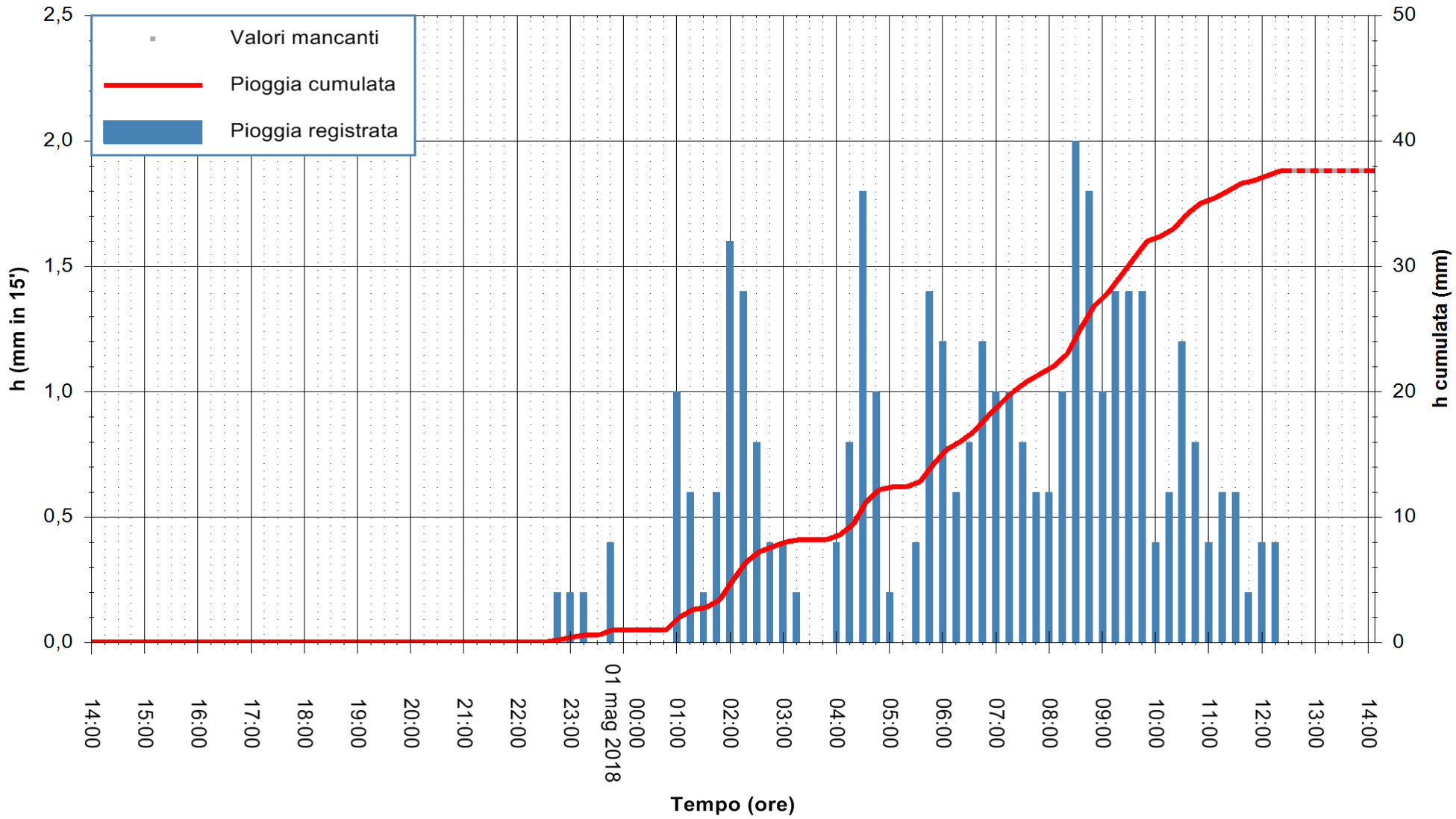


"Composizione e rappresentazione dei dati eseguita con modalità automatiche su dati della rete di stazioni meteorologiche fiduciarie della Regione Sardegna gestita dall'Agenzia per la Protezione dell'Ambiente della Sardegna, ARPAS, acquisiti in tempo reale e sottoposti ad un processo automatico di validazione di primo livello"

**Stazione pluviometrica Osidda**
**Area BIBLIOTECA COMUNALE**
**Pioggia registrata nelle ultime 24 ore**
*Estrazione dati delle ore 14:07 del 01/05/2018*
*Ultimo dato disponibile: 01/05/2018 alle 12:30*

REGIONE AUTÒNOMA DE SARDIGNA
REGIONE AUTONOMA DELLA SARDEGNA

**ARPAS**
**F.to il Dirigente Responsabile**
**Dott. Giuseppe Bianco**

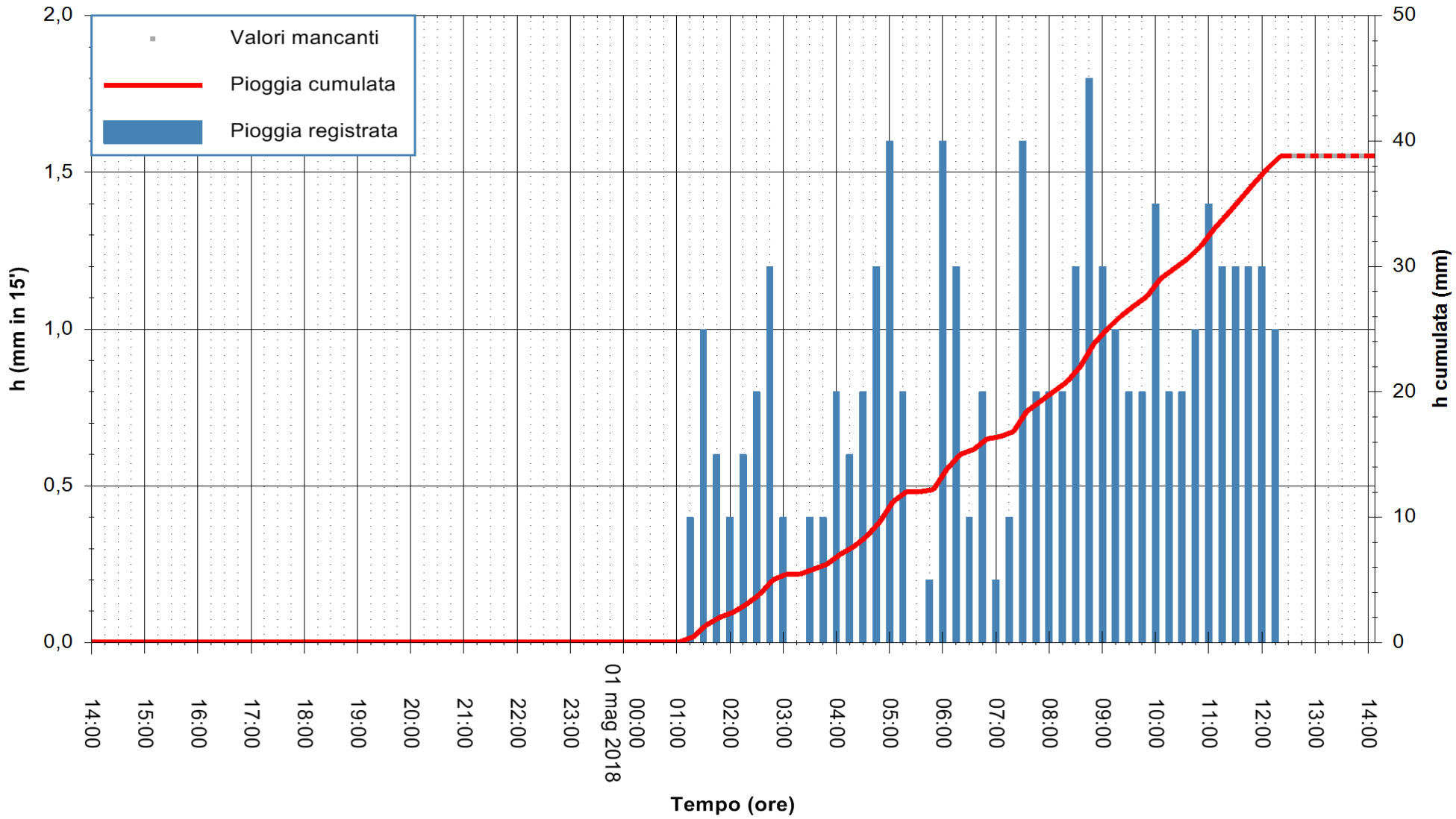


"Composizione e rappresentazione dei dati eseguita con modalità automatiche su dati della rete di stazioni meteorologiche fiduciarie della Regione Sardegna gestita dall'Agenzia per la Protezione dell'Ambiente della Sardegna, ARPAS, acquisiti in tempo reale e sottoposti ad un processo automatico di validazione di primo livello"

**Stazione pluviometrica Samugheo**
**Area SERBATOIO ESAF**
**Pioggia registrata nelle ultime 24 ore**
*Estrazione dati delle ore 14:07 del 01/05/2018*
*Ultimo dato disponibile: 01/05/2018 alle 12:30*

REGIONE AUTÒNOMA DE SARDIGNA
REGIONE AUTONOMA DELLA SARDEGNA

**ARPAS**
**F.to il Dirigente Responsabile**
**Dott. Giuseppe Bianco**

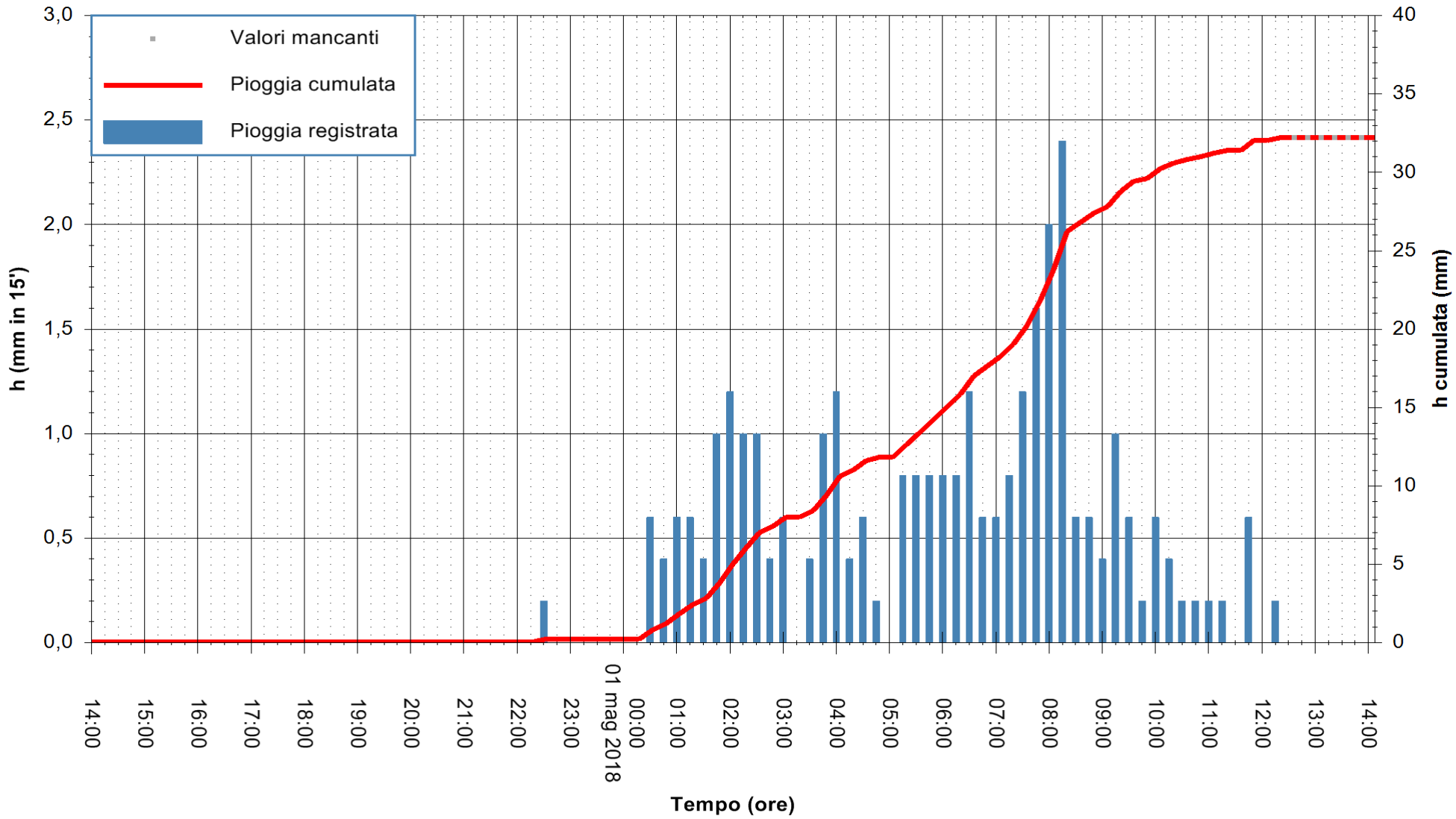


"Composizione e rappresentazione dei dati eseguita con modalità automatiche su dati della rete di stazioni meteorologiche fiduciarie della Regione Sardegna gestita dall'Agenzia per la Protezione dell'Ambiente della Sardegna, ARPAS, acquisiti in tempo reale e sottoposti ad un processo automatico di validazione di primo livello"

**Stazione pluviometrica Sedilo**
**Area CAMPO SPORTIVO COMUNALE**
**Pioggia registrata nelle ultime 24 ore**
*Estrazione dati delle ore 14:07 del 01/05/2018*
*Ultimo dato disponibile: 01/05/2018 alle 12:54*

REGIONE AUTÒNOMA DE SARDIGNA
REGIONE AUTONOMA DELLA SARDEGNA

**ARPAS**
**F.to il Dirigente Responsabile**
**Dott. Giuseppe Bianco**

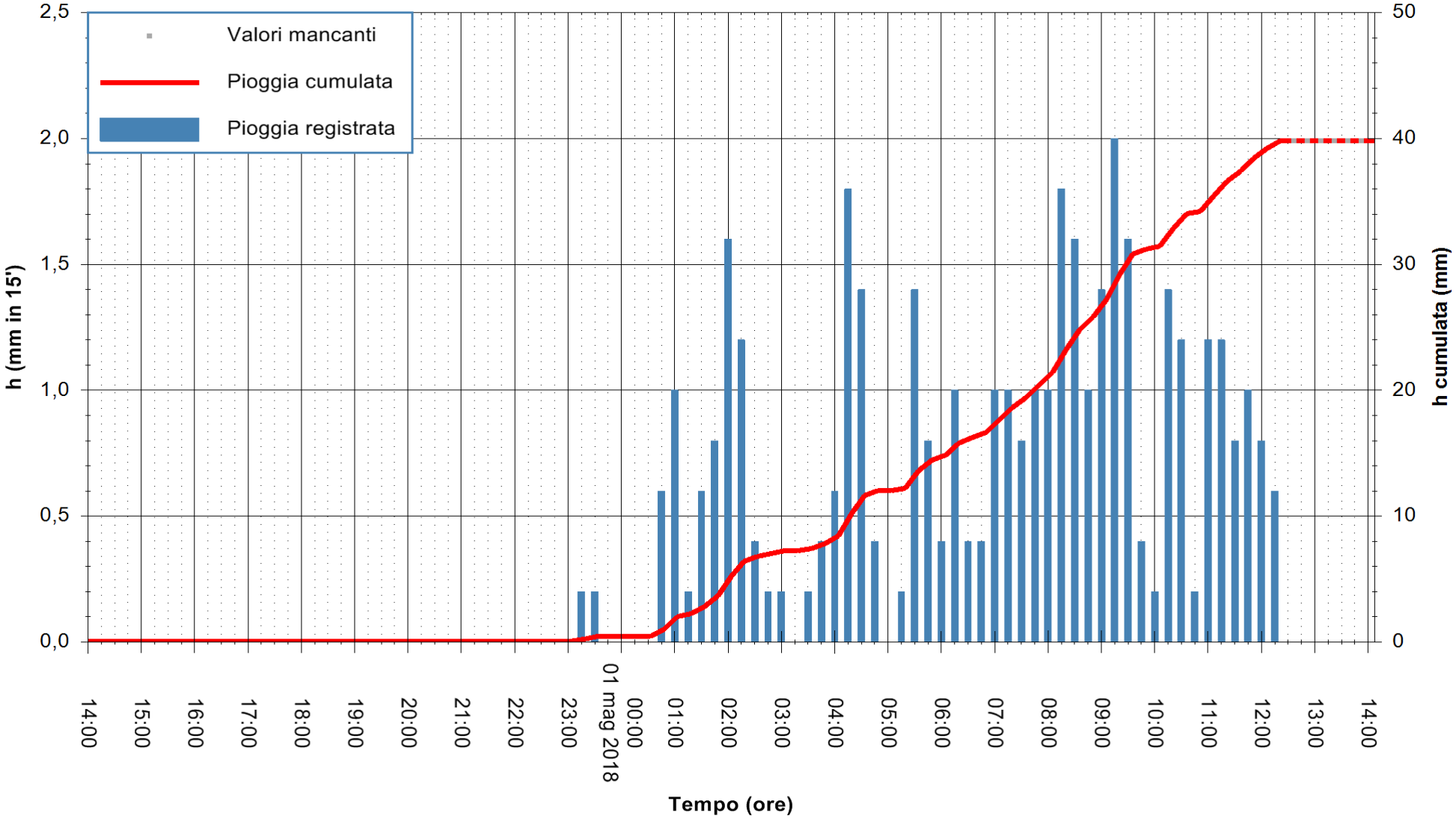


"Composizione e rappresentazione dei dati eseguita con modalità automatiche su dati della rete di stazioni meteorologiche fiduciarie della Regione Sardegna gestita dall'Agenzia per la Protezione dell'Ambiente della Sardegna, ARPAS, acquisiti in tempo reale e sottoposti ad un processo automatico di validazione di primo livello"