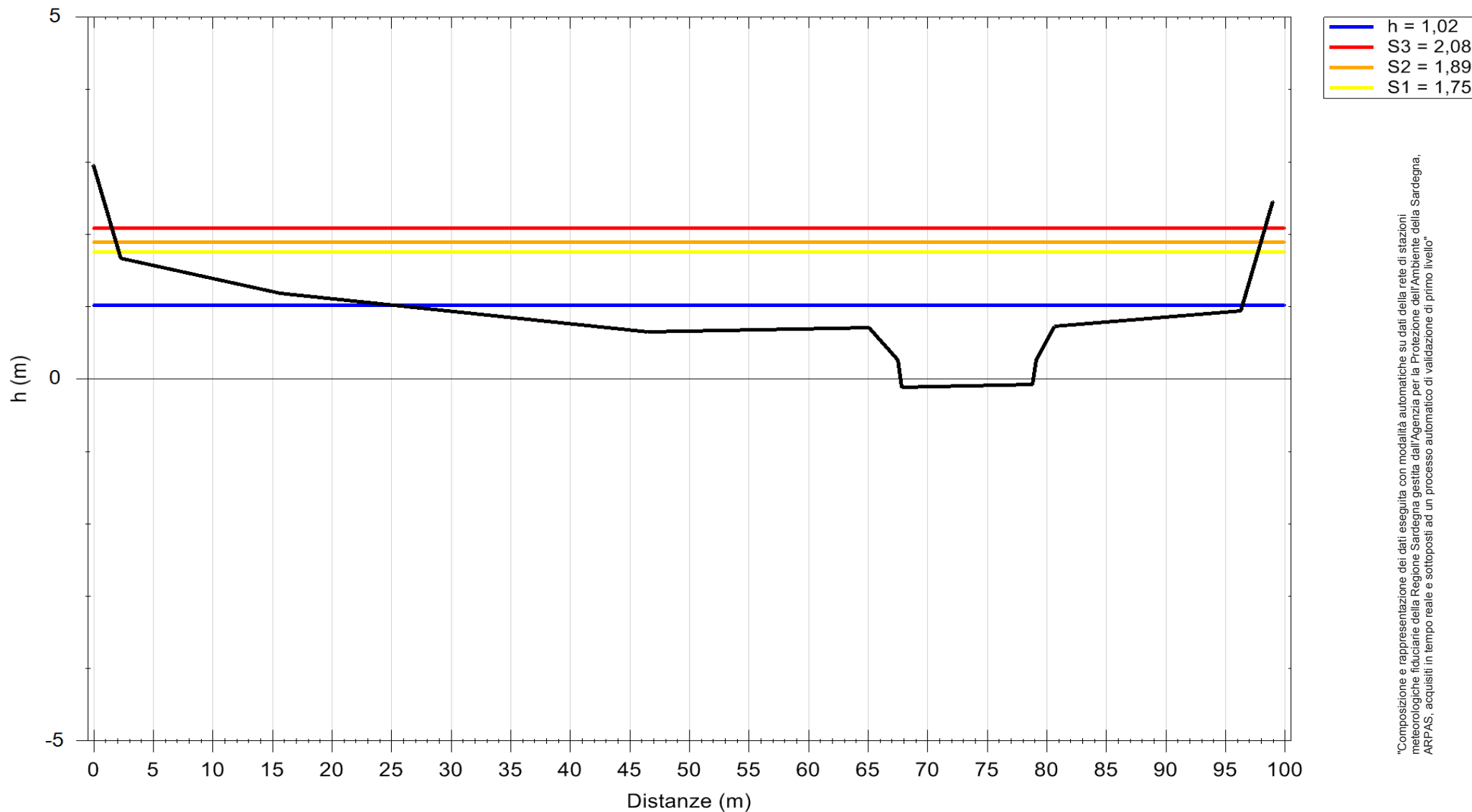
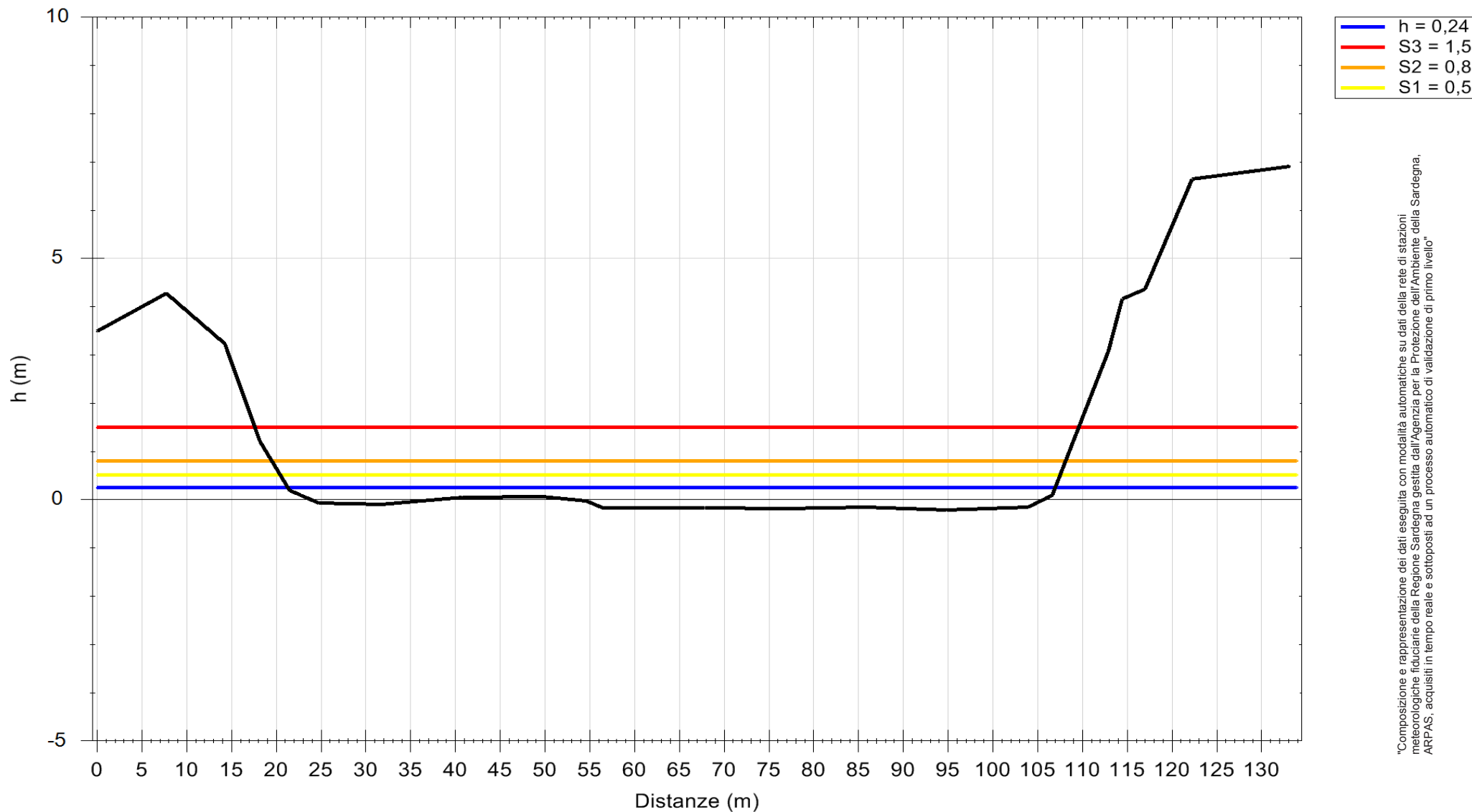


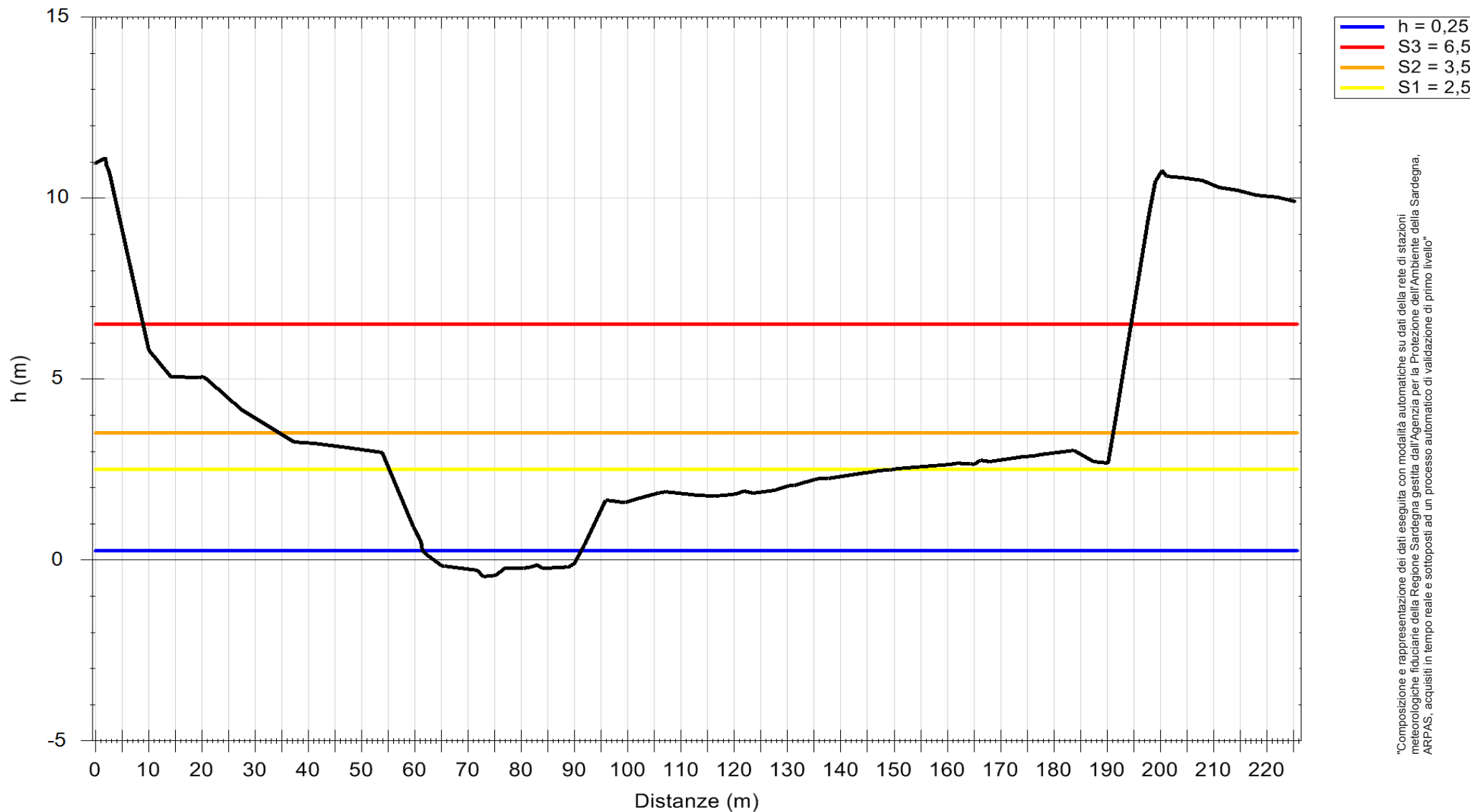
"Composizione e rappresentazione dei dati eseguita con modalità automatiche su dati della rete di stazioni meteorologiche fiduciarie della Regione Sardegna gestita dall'Agenzia per la Protezione dell'Ambiente della Sardegna, ARPAS, acquisiti in tempo reale e sottoposti ad un processo automatico di validazione di primo livello"



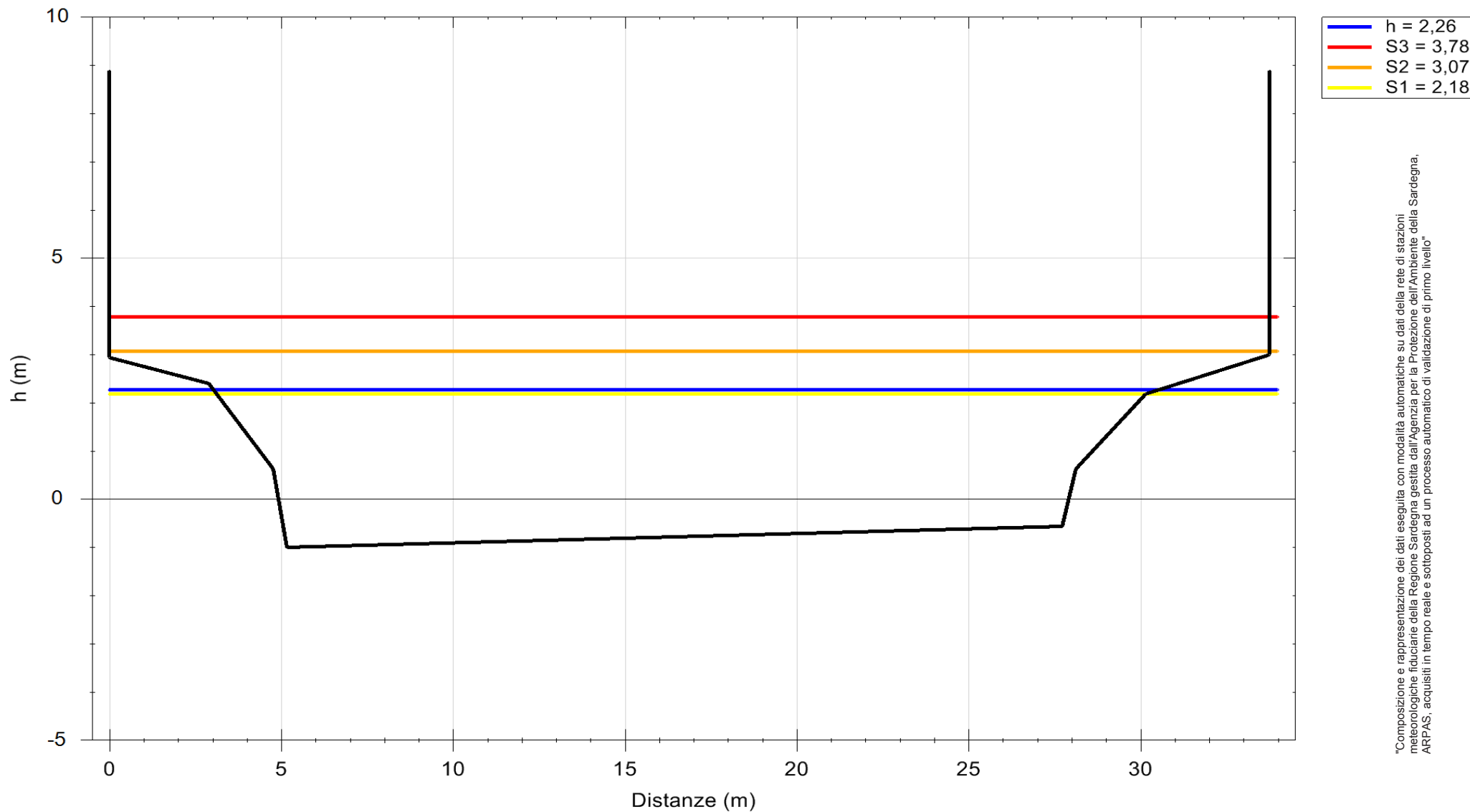
"Composizione e rappresentazione dei dati eseguita con modalità automatiche su dati della rete di stazioni meteorologiche fiduciarie della Regione Sardegna gestita dall'Agenzia per la Protezione dell'Ambiente della Sardegna, ARPAS, acquisiti in tempo reale e sottoposti ad un processo automatico di validazione di primo livello"



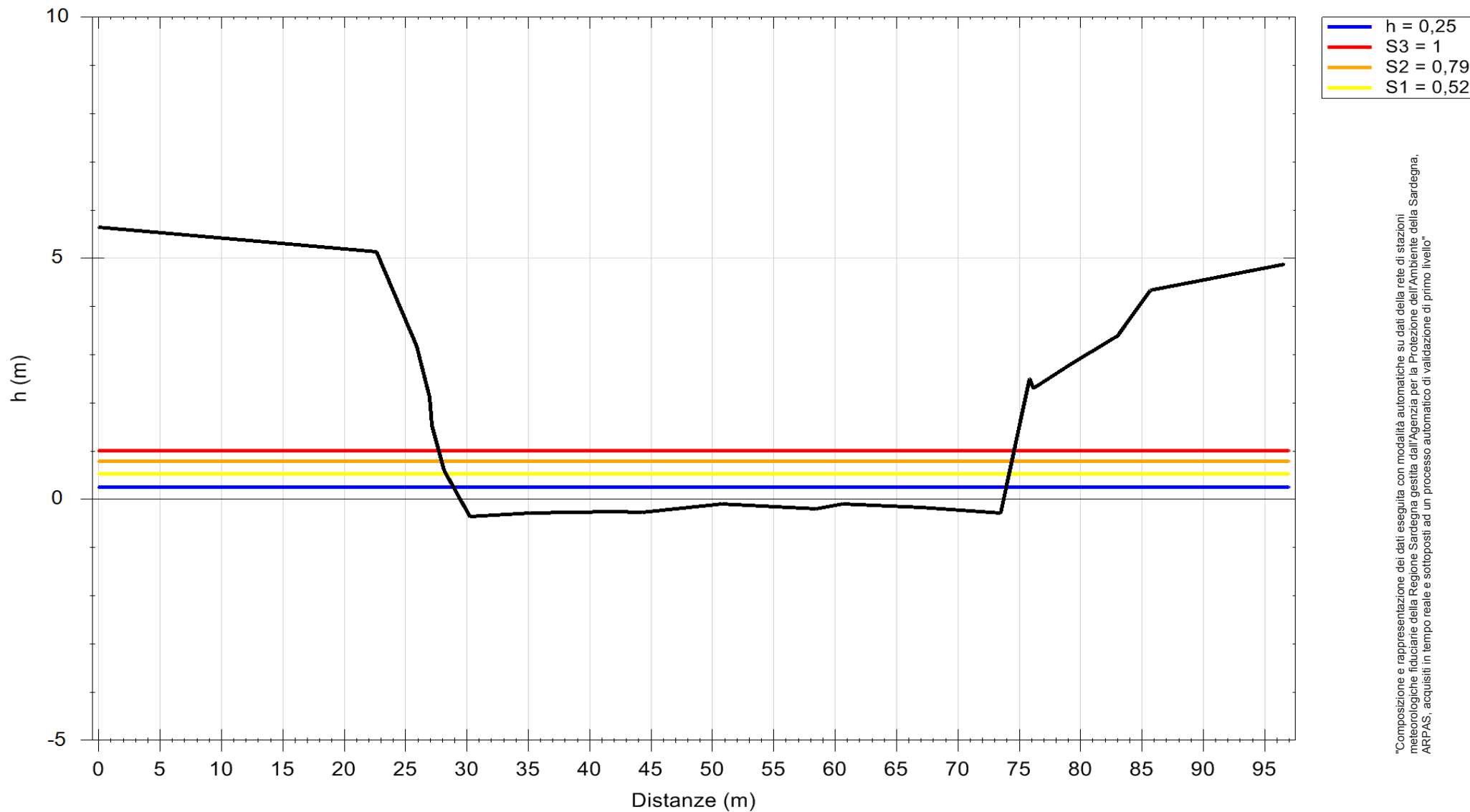
"Composizione e rappresentazione dei dati eseguita con modalità automatiche su dati della rete di stazioni meteorologiche fiduciarie della Regione Sardegna gestita dall'Agenzia per la Protezione dell'Ambiente della Sardegna, ARPAS, acquisiti in tempo reale e sottoposti ad un processo automatico di validazione di primo livello"



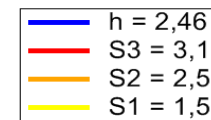
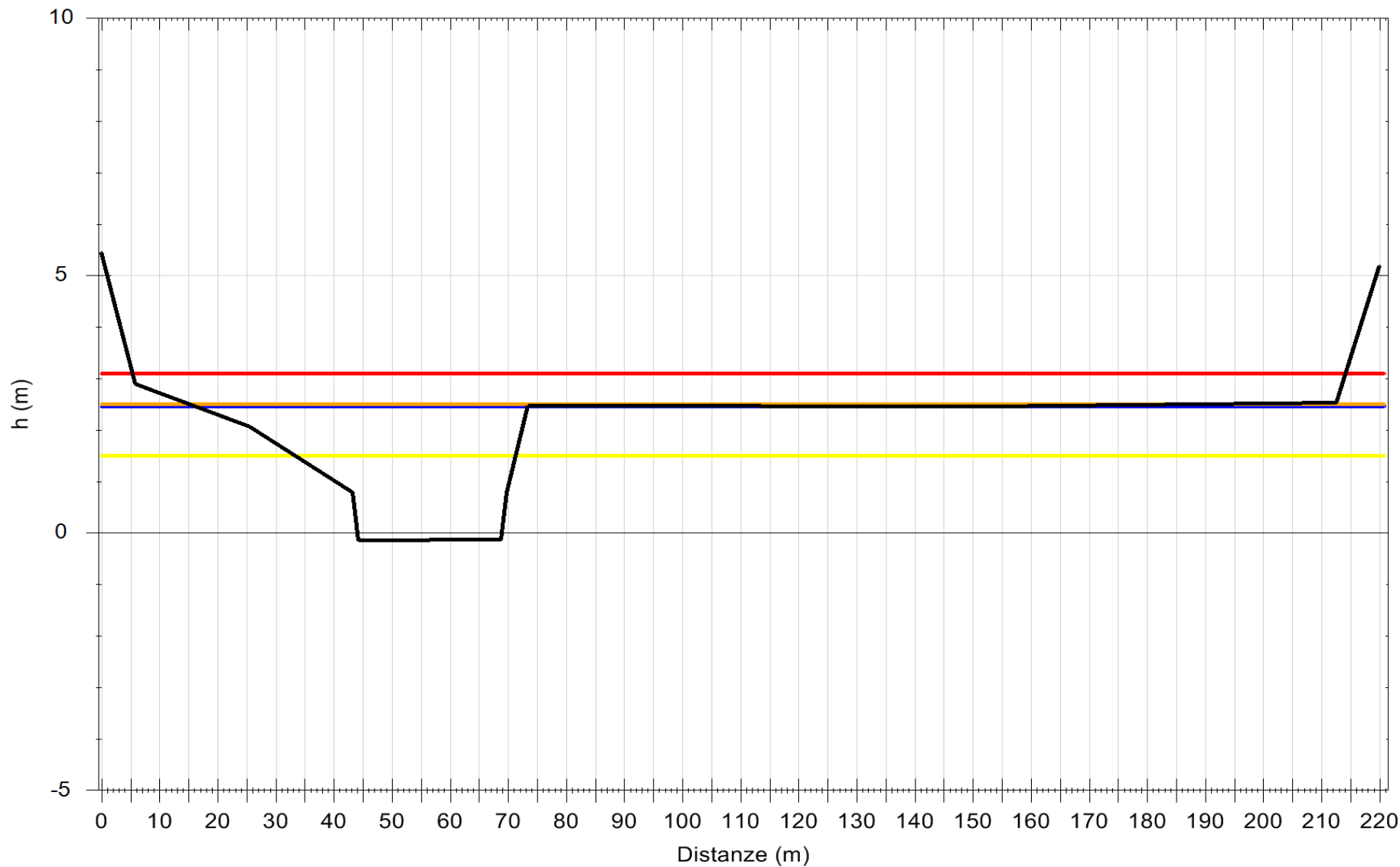
"Composizione e rappresentazione dei dati eseguita con modalità automatiche su dati della rete di stazioni meteorologiche fiduciarie della Regione Sardegna gestita dall'Agenzia per la Protezione dell'Ambiente della Sardegna, ARPAS, acquisiti in tempo reale e sottoposti ad un processo automatico di validazione di primo livello"



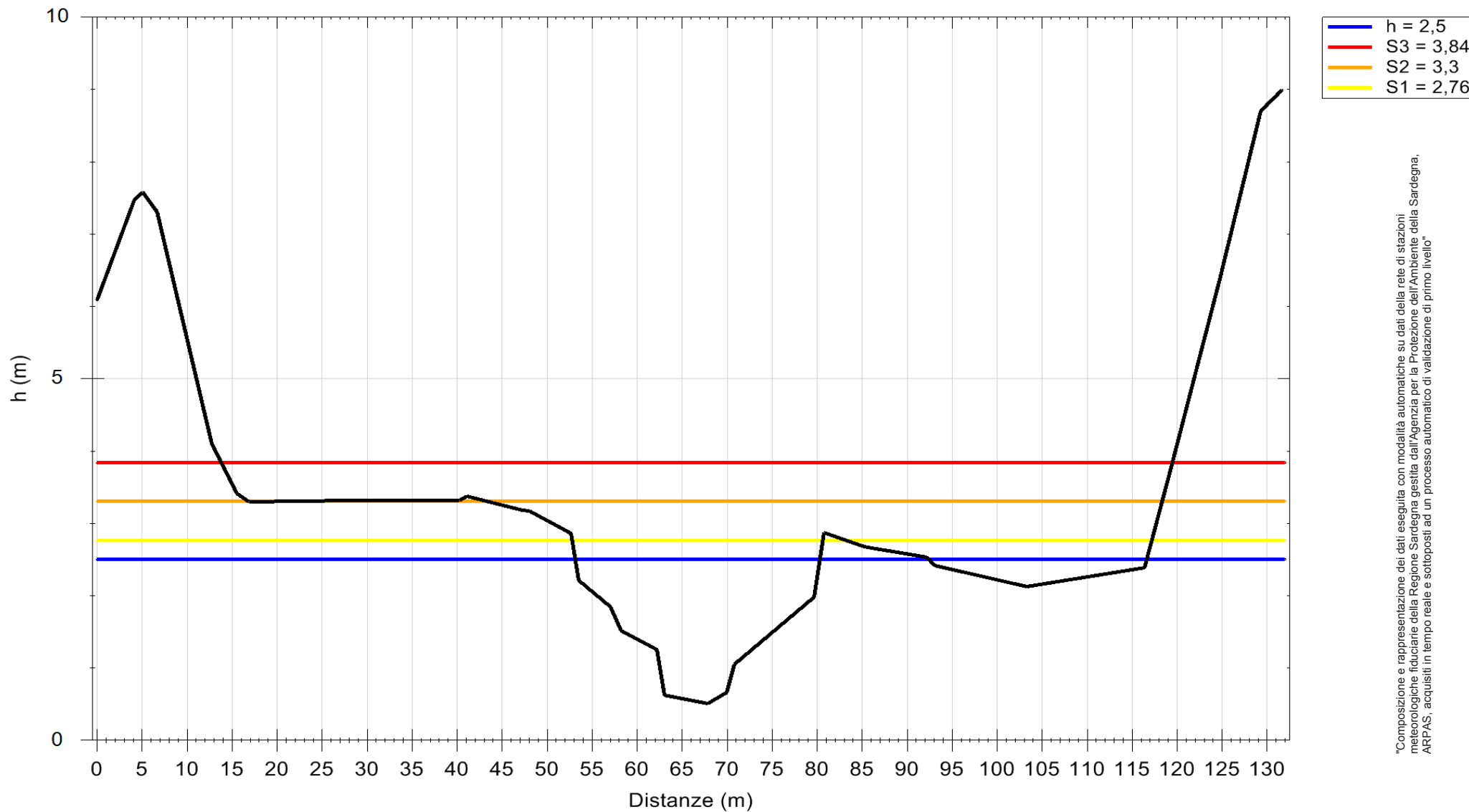
"Composizione e rappresentazione dei dati eseguita con modalità automatiche su dati della rete di stazioni meteorologiche fiduciarie della Regione Sardegna gestita dall'Agenzia per la Protezione dell'Ambiente della Sardegna, ARPAS, acquisiti in tempo reale e sottoposti ad un processo automatico di validazione di primo livello"



"Composizione e rappresentazione dei dati eseguita con modalità automatiche su dati della rete di stazioni meteorologiche fiduciarie della Regione Sardegna gestita dall'Agenzia per la Protezione dell'Ambiente della Sardegna, ARPAS, acquisiti in tempo reale e sottoposti ad un processo automatico di validazione di primo livello"



"Composizione e rappresentazione dei dati eseguita con modalità automatiche su dati della rete di stazioni meteorologiche fiduciarie della Regione Sardegna gestita dall'Agenzia per la Protezione dell'Ambiente della Sardegna, ARPAS, acquisiti in tempo reale e sottoposti ad un processo automatico di validazione di primo livello"

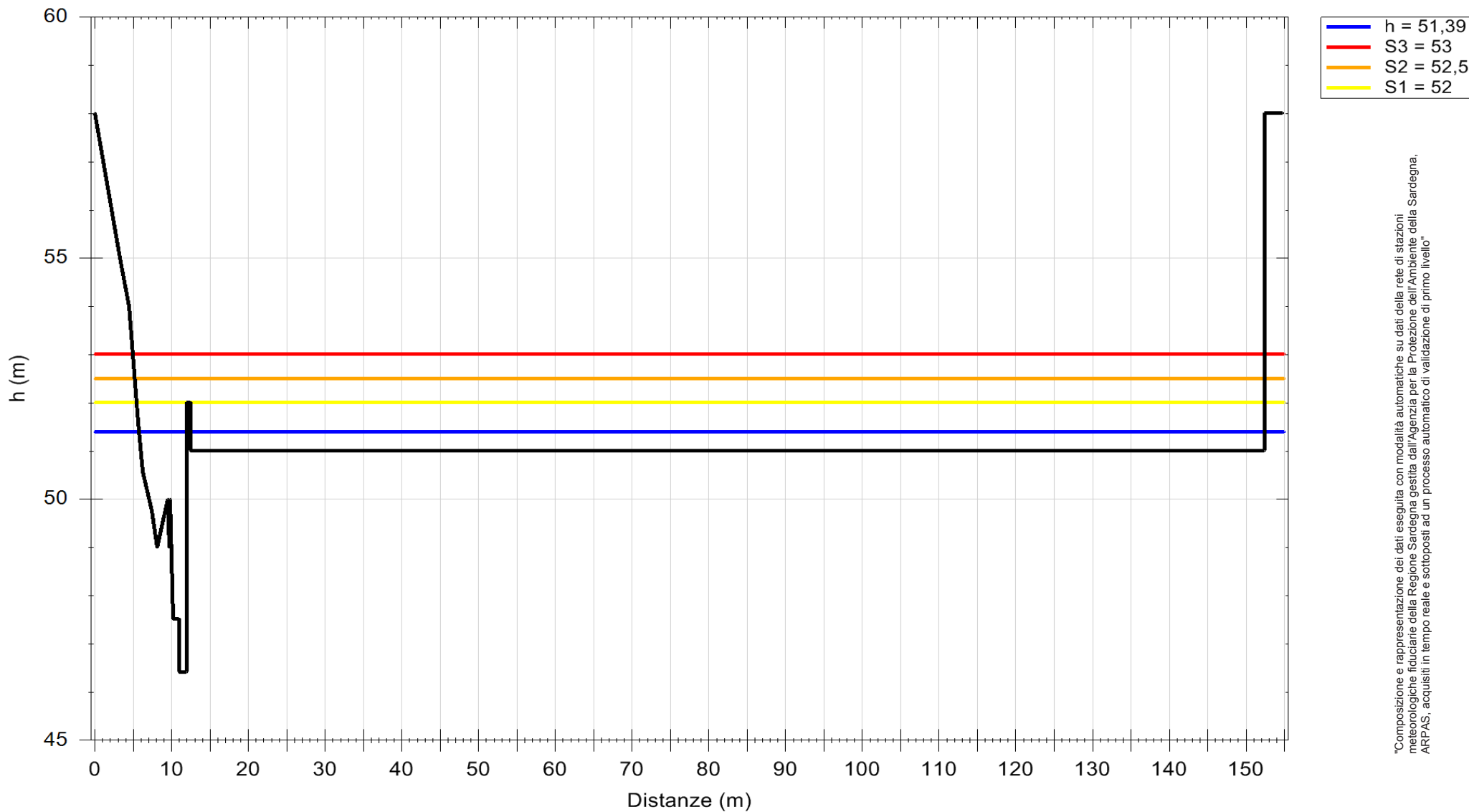


"Composizione e rappresentazione dei dati eseguita con modalità automatiche su dati della rete di stazioni meteorologiche fiduciarie della Regione Sardegna gestita dall'Agenzia per la Protezione dell'Ambiente della Sardegna, ARPAS, acquisiti in tempo reale e sottoposti ad un processo automatico di validazione di primo livello"

Altezza idrometrica registrata
Stazione Isca Rena
Isca Rena
Estrazione dati delle ore 22:20 del 05/11/2018
Ultimo dato disponibile: 05/11/2018 alle 21:30



REGIONE AUTÒNOMA DE SARDIGNA
REGIONE AUTONOMA DELLA SARDEGNA

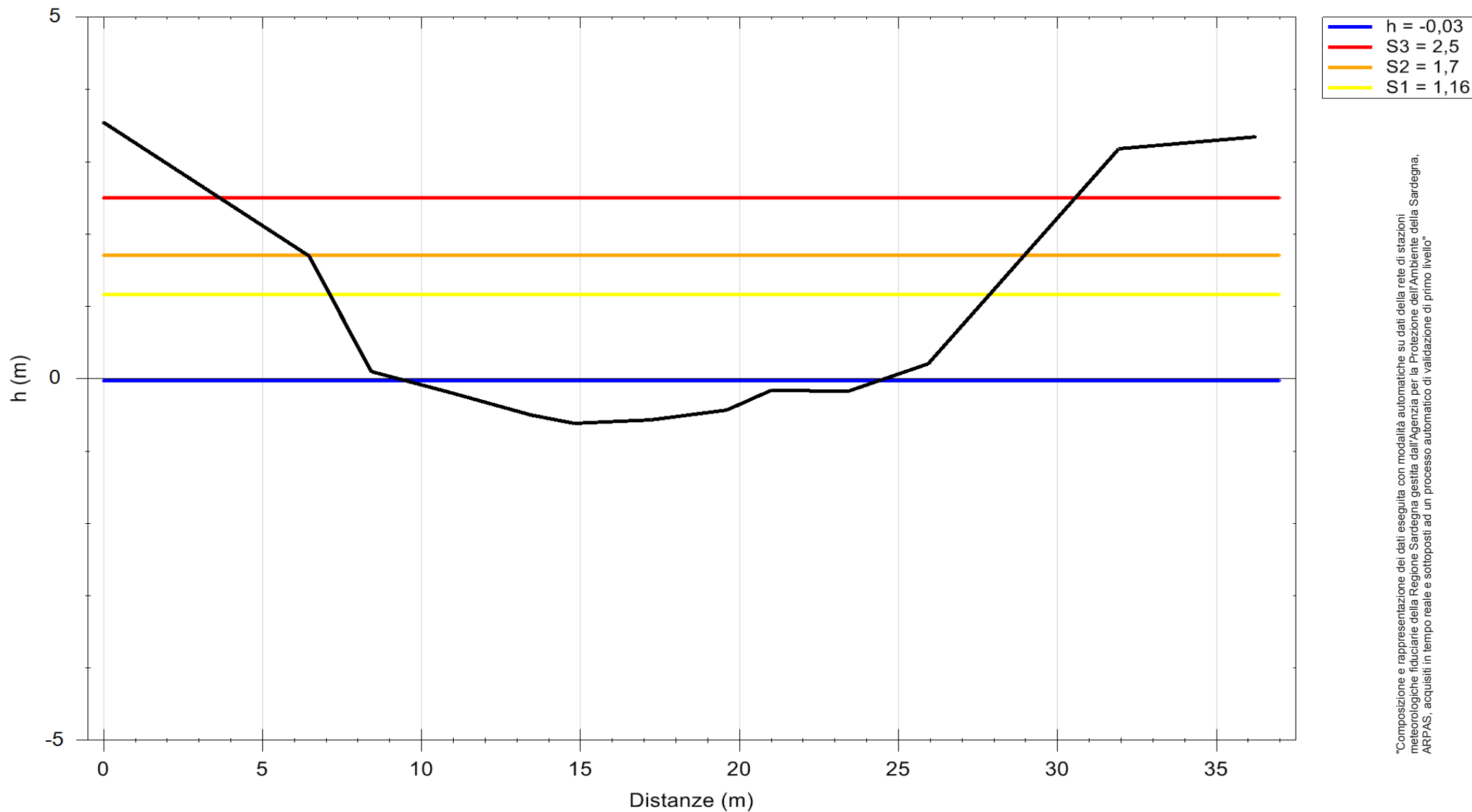


"Composizione e rappresentazione dei dati eseguita con modalità automatiche su dati della rete di stazioni meteorologiche fiduciarie della Regione Sardegna gestita dall'Agenzia per la Protezione dell'Ambiente della Sardegna, ARPAS, acquisiti in tempo reale e sottoposti ad un processo automatico di validazione di primo livello"

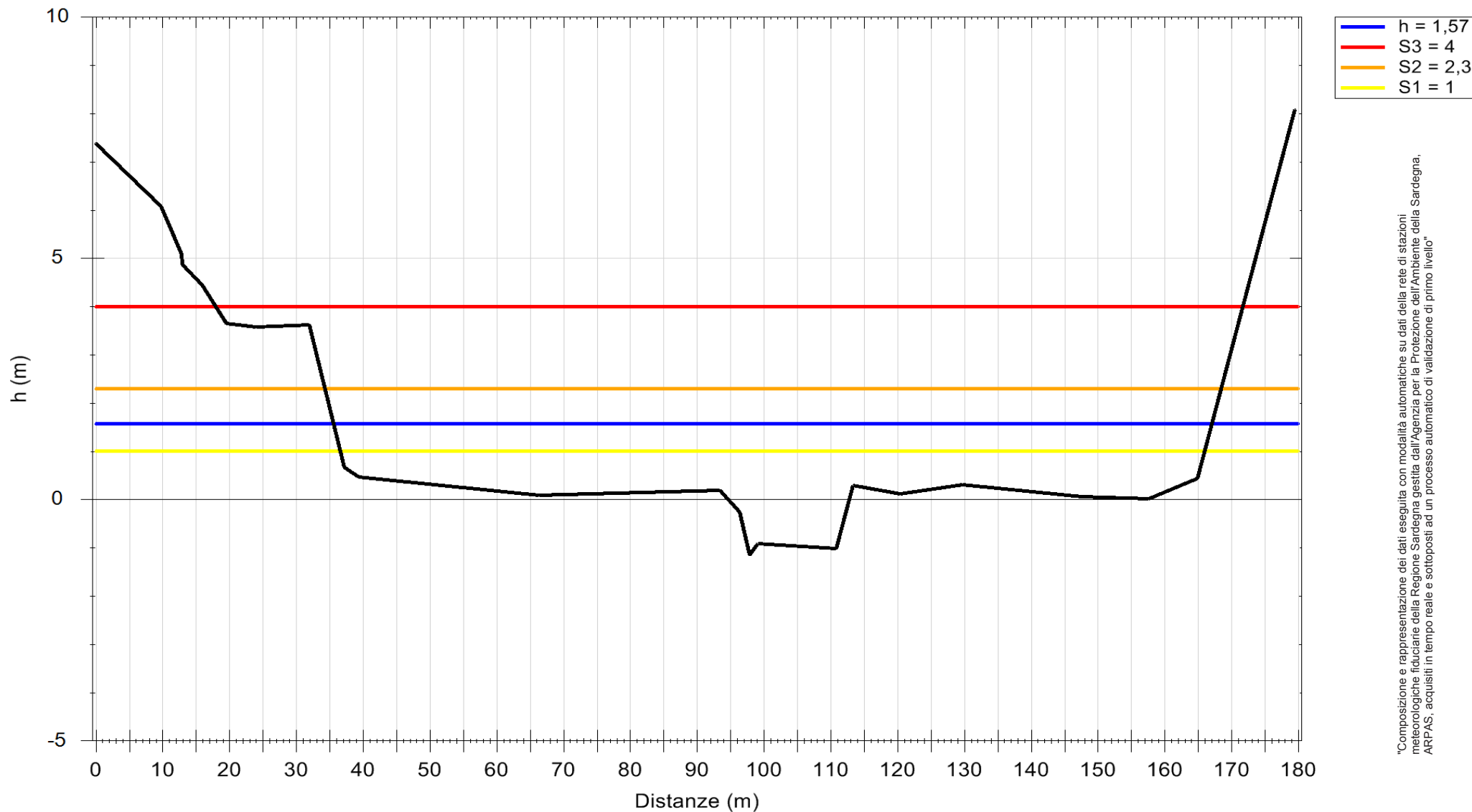
Altezza idrometrica registrata
Stazione Mannu di Porto Torres
PONTE MOLINU
Estrazione dati delle ore 22:20 del 05/11/2018
Ultimo dato disponibile: 05/11/2018 alle 21:30



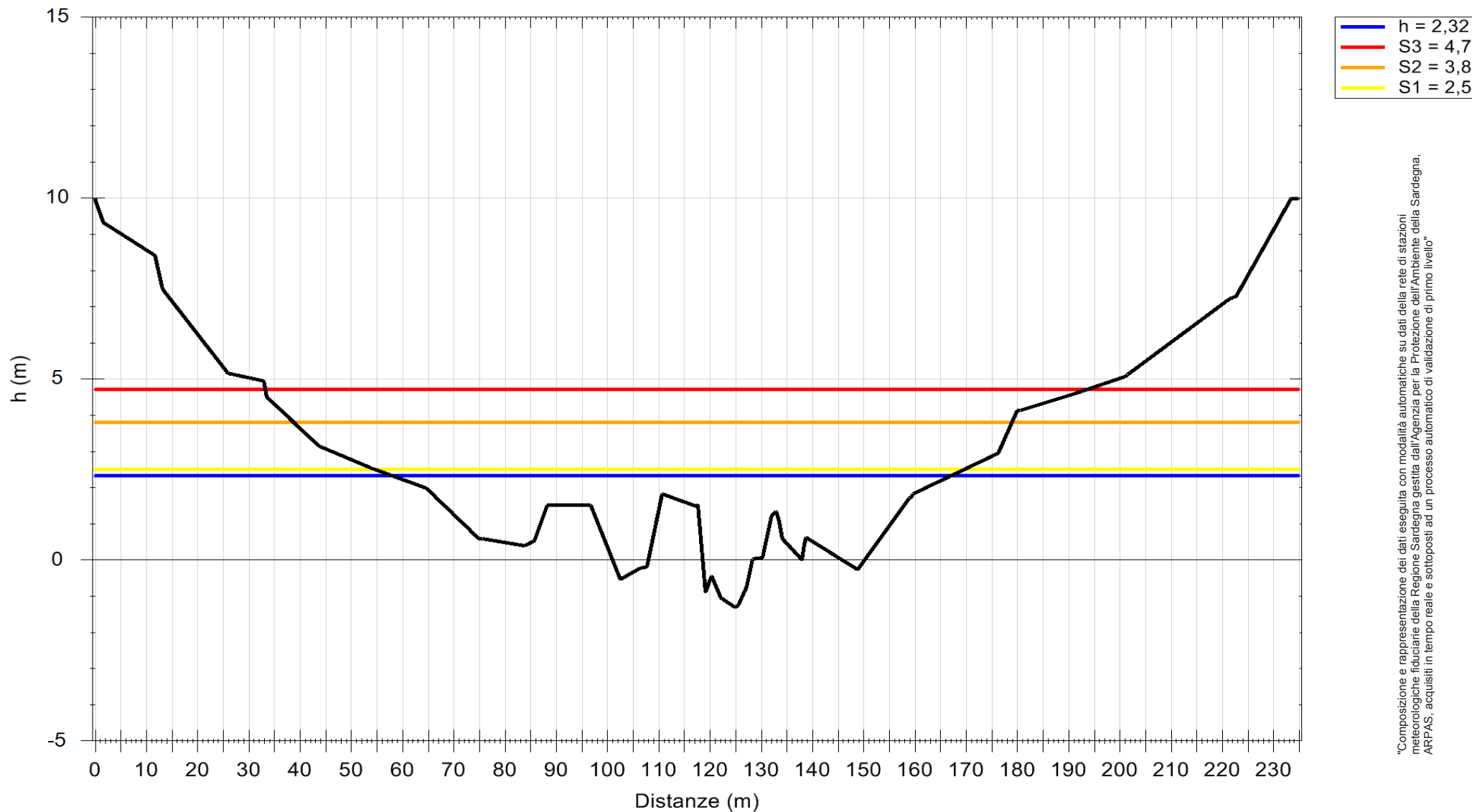
REGIONE AUTÒNOMA DE SARDIGNA
REGIONE AUTONOMA DELLA SARDEGNA



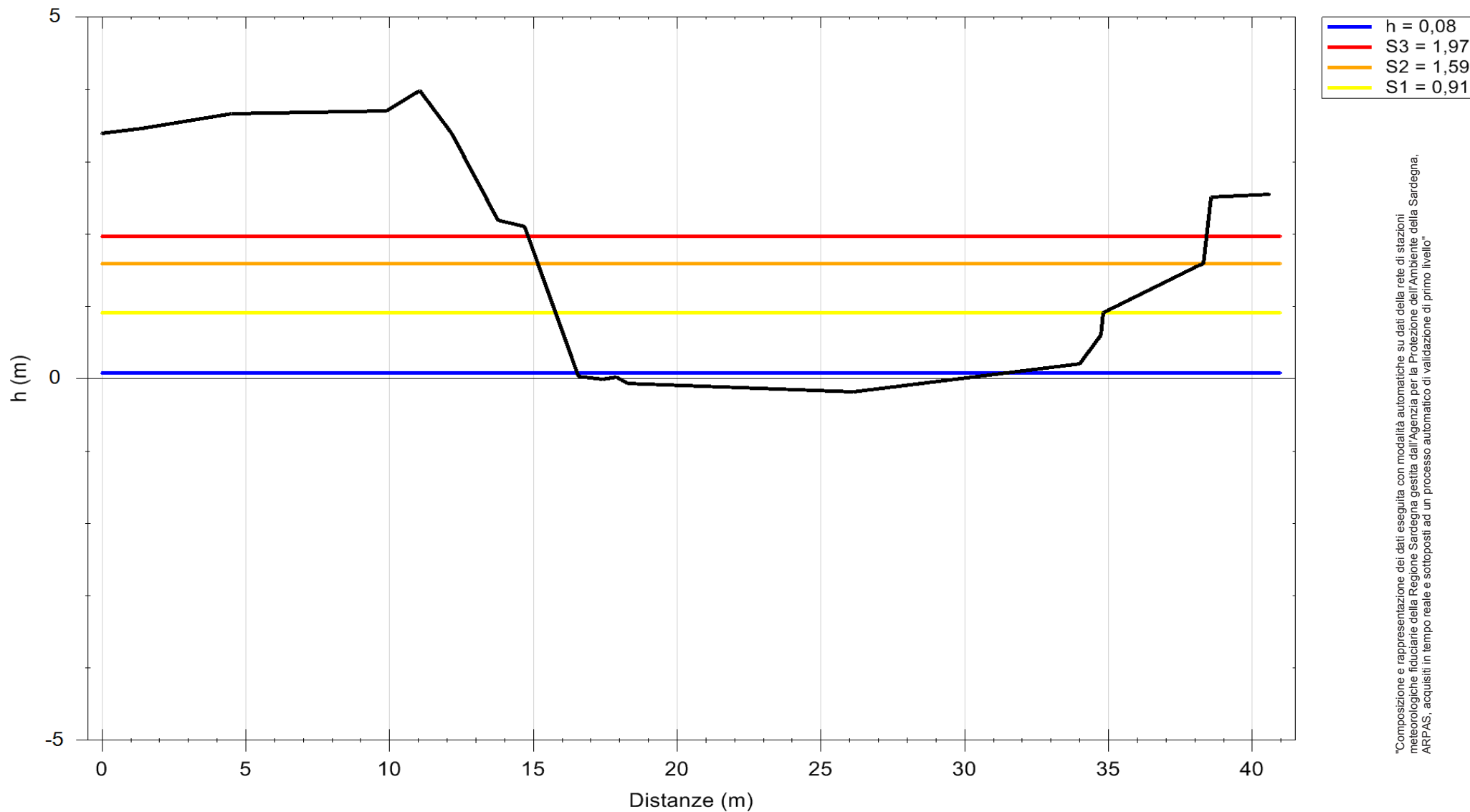
"Composizione e rappresentazione dei dati eseguita con modalità automatiche su dati della rete di stazioni meteorologiche fiduciarie della Regione Sardegna gestita dall'Agenzia per la Protezione dell'Ambiente della Sardegna, ARPAS, acquisiti in tempo reale e sottoposti ad un processo automatico di validazione di primo livello"



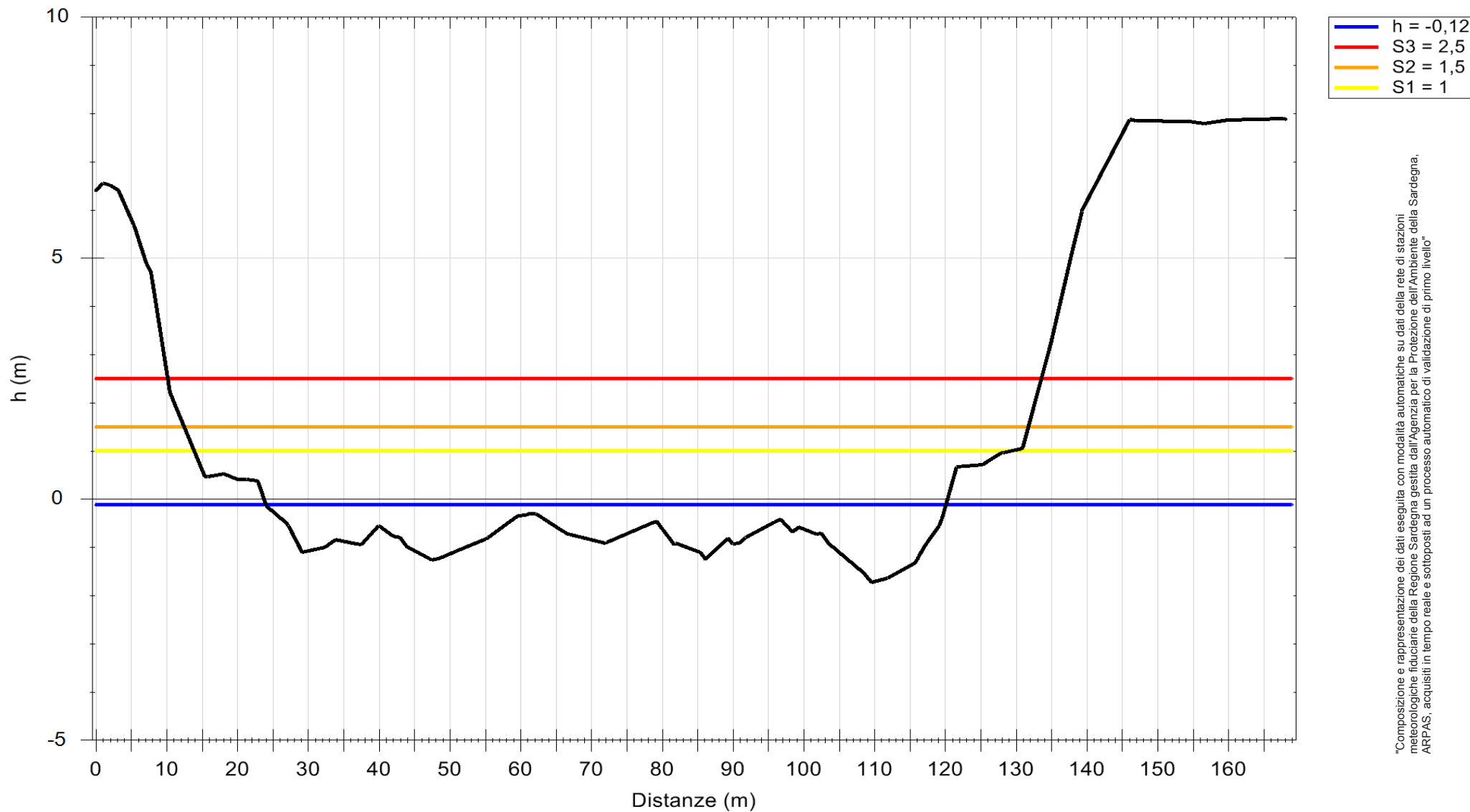
"Composizione e rappresentazione dei dati eseguita con modalità automatiche su dati della rete di stazioni meteorologiche fiduciarie della Regione Sardegna gestita dall'Agenzia per la Protezione dell'Ambiente della Sardegna, ARPAS, acquisiti in tempo reale e sottoposti ad un processo automatico di validazione di primo livello"



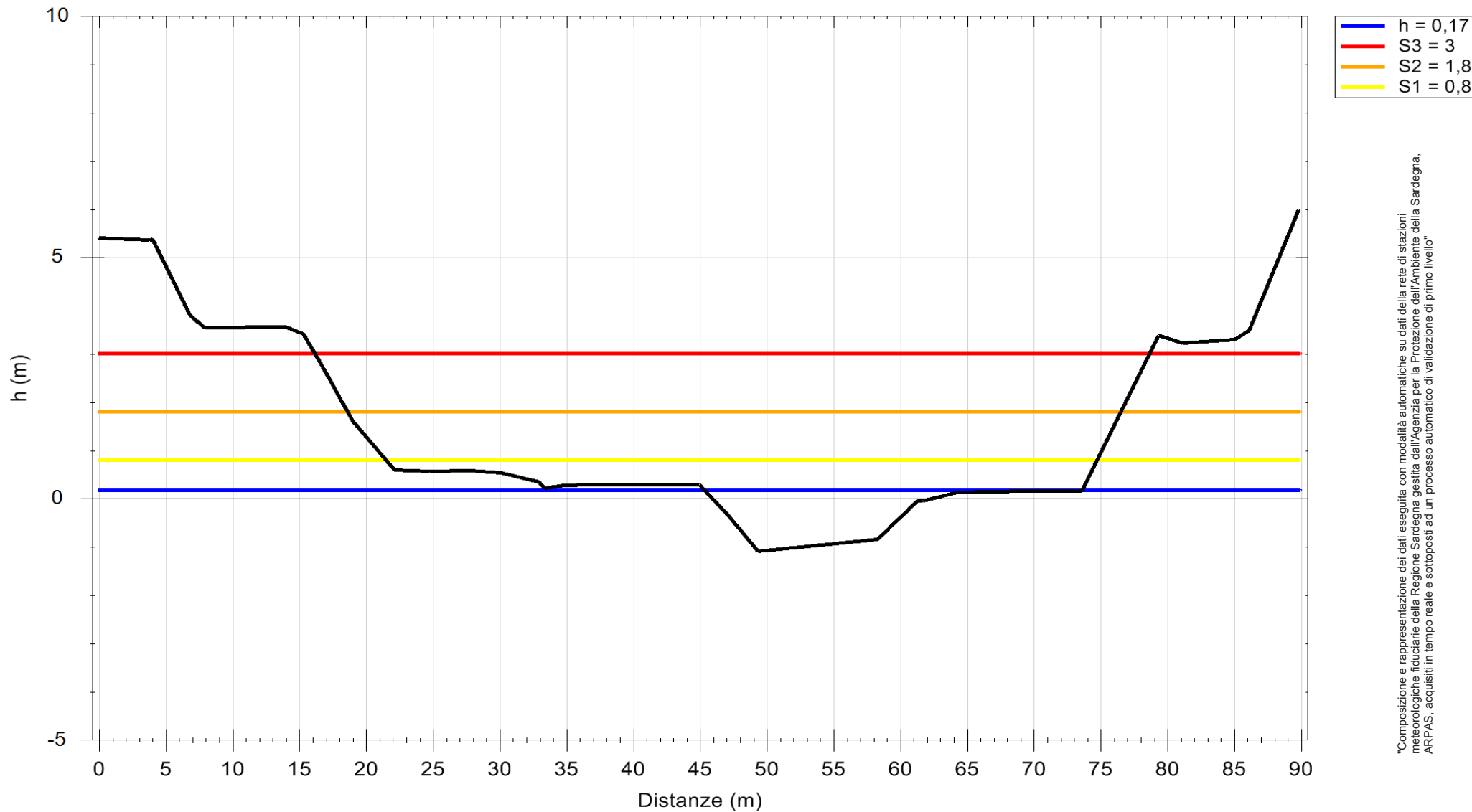
"Composizione e rappresentazione dei dati eseguita con modalità automatiche su dati della rete di stazioni meteorologiche fiduciarie della Regione Sardegna gestita dall'Agenzia per la Protezione dell'Ambiente della Sardegna, ARPAS, acquisiti in tempo reale e sottoposti ad un processo automatico di validazione di primo livello"



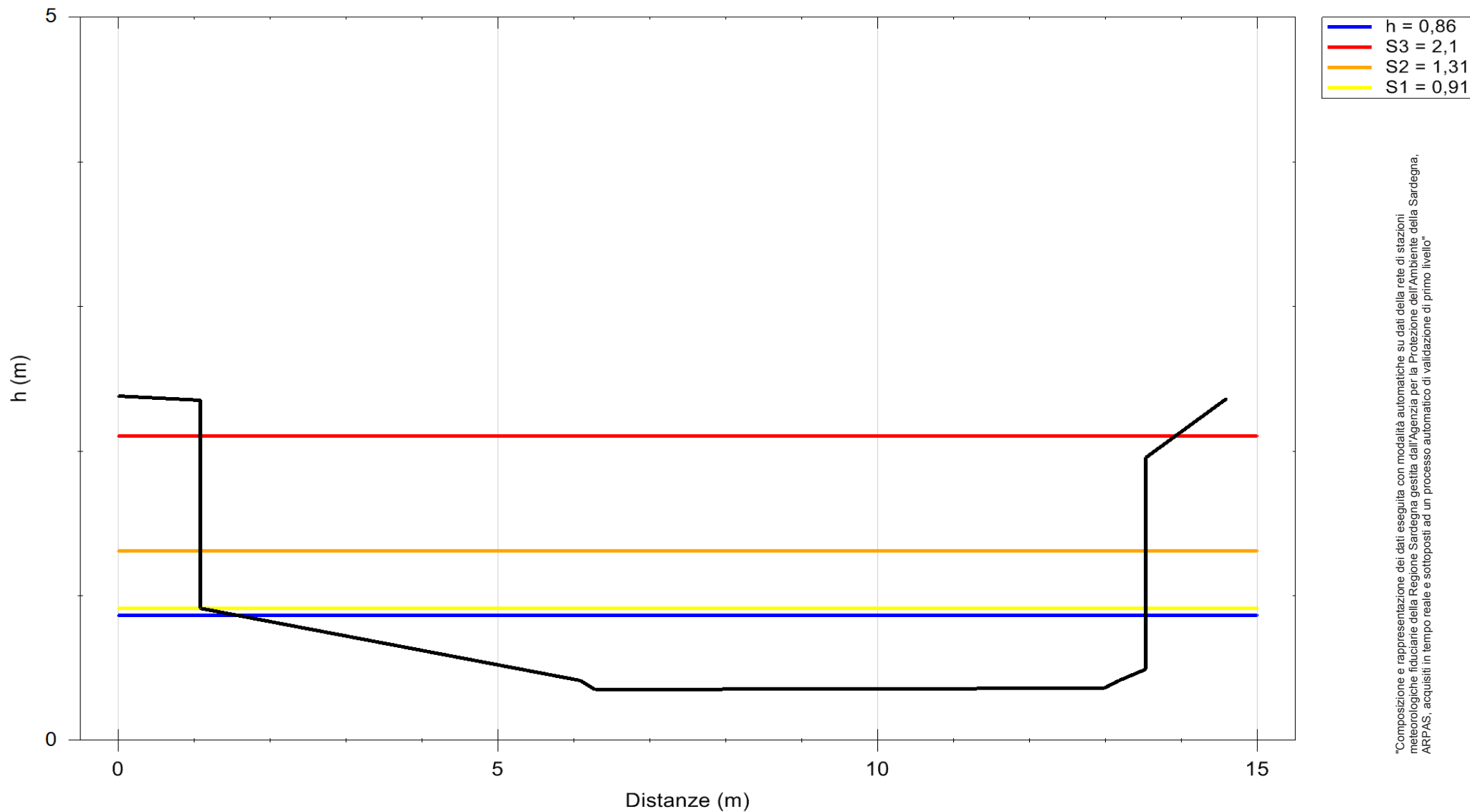
"Composizione e rappresentazione dei dati eseguita con modalità automatiche su dati della rete di stazioni meteorologiche fiduciarie della Regione Sardegna gestita dall'Agenzia per la Protezione dell'Ambiente della Sardegna, ARPAS, acquisiti in tempo reale e sottoposti ad un processo automatico di validazione di primo livello"



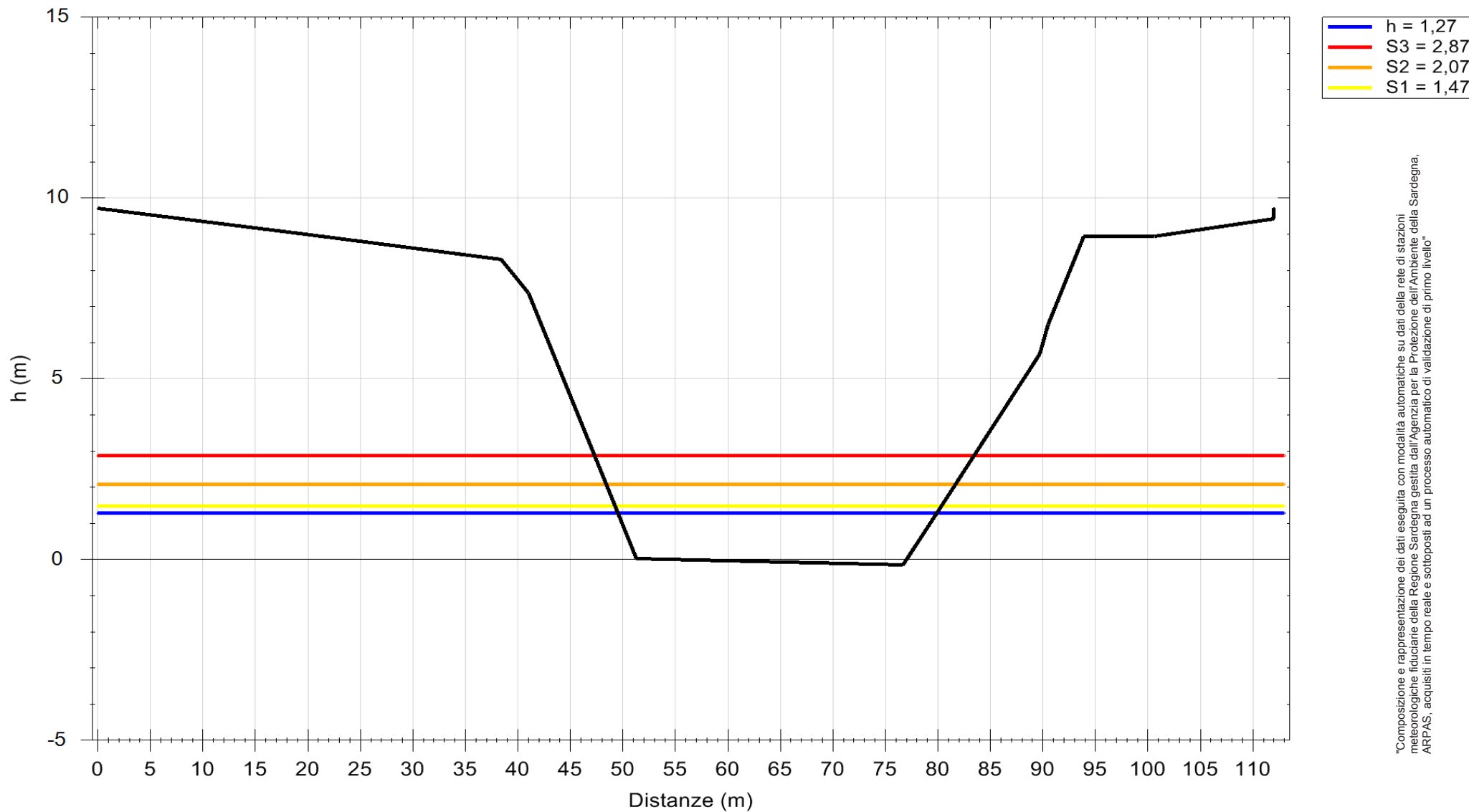
"Composizione e rappresentazione dei dati eseguita con modalità automatiche su dati della rete di stazioni meteorologiche fiduciarie della Regione Sardegna gestita dall'Agenzia per la Protezione dell'Ambiente della Sardegna, ARPAS, acquisiti in tempo reale e sottoposti ad un processo automatico di validazione di primo livello"



"Composizione e rappresentazione dei dati eseguita con modalità automatiche su dati della rete di stazioni meteorologiche fiduciarie della Regione Sardegna gestita dall'Agenzia per la Protezione dell'Ambiente della Sardegna, ARPAS, acquisiti in tempo reale e sottoposti ad un processo automatico di validazione di primo livello"



"Composizione e rappresentazione dei dati eseguita con modalità automatiche su dati della rete di stazioni meteorologiche fiduciarie della Regione Sardegna gestita dall'Agenzia per la Protezione dell'Ambiente della Sardegna, ARPAS, acquisiti in tempo reale e sottoposti ad un processo automatico di validazione di primo livello"



"Composizione e rappresentazione dei dati eseguita con modalità automatiche su dati della rete di stazioni meteorologiche fiduciarie della Regione Sardegna gestita dall'Agenzia per la Protezione dell'Ambiente della Sardegna, ARPAS, acquisiti in tempo reale e sottoposti ad un processo automatico di validazione di primo livello"