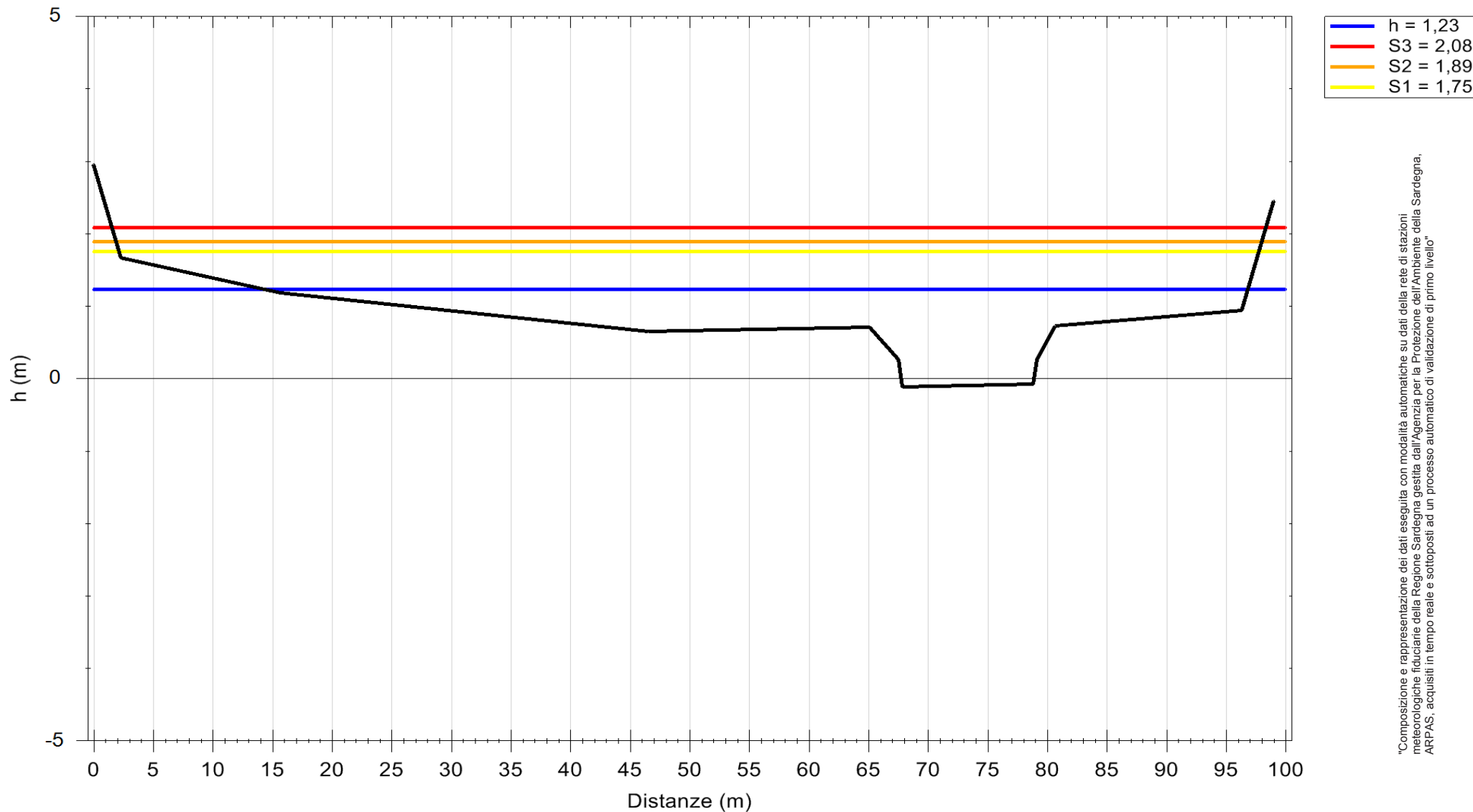
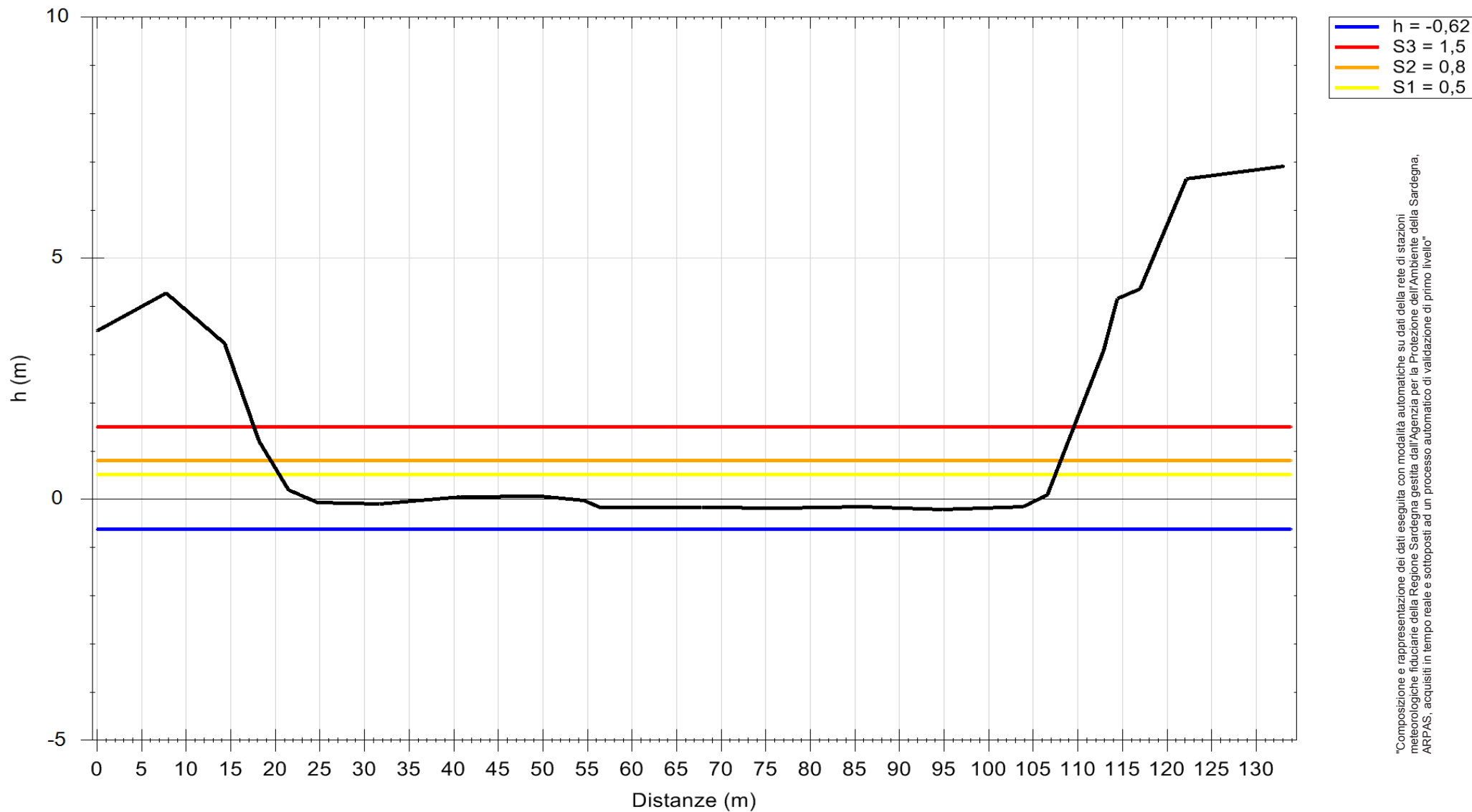


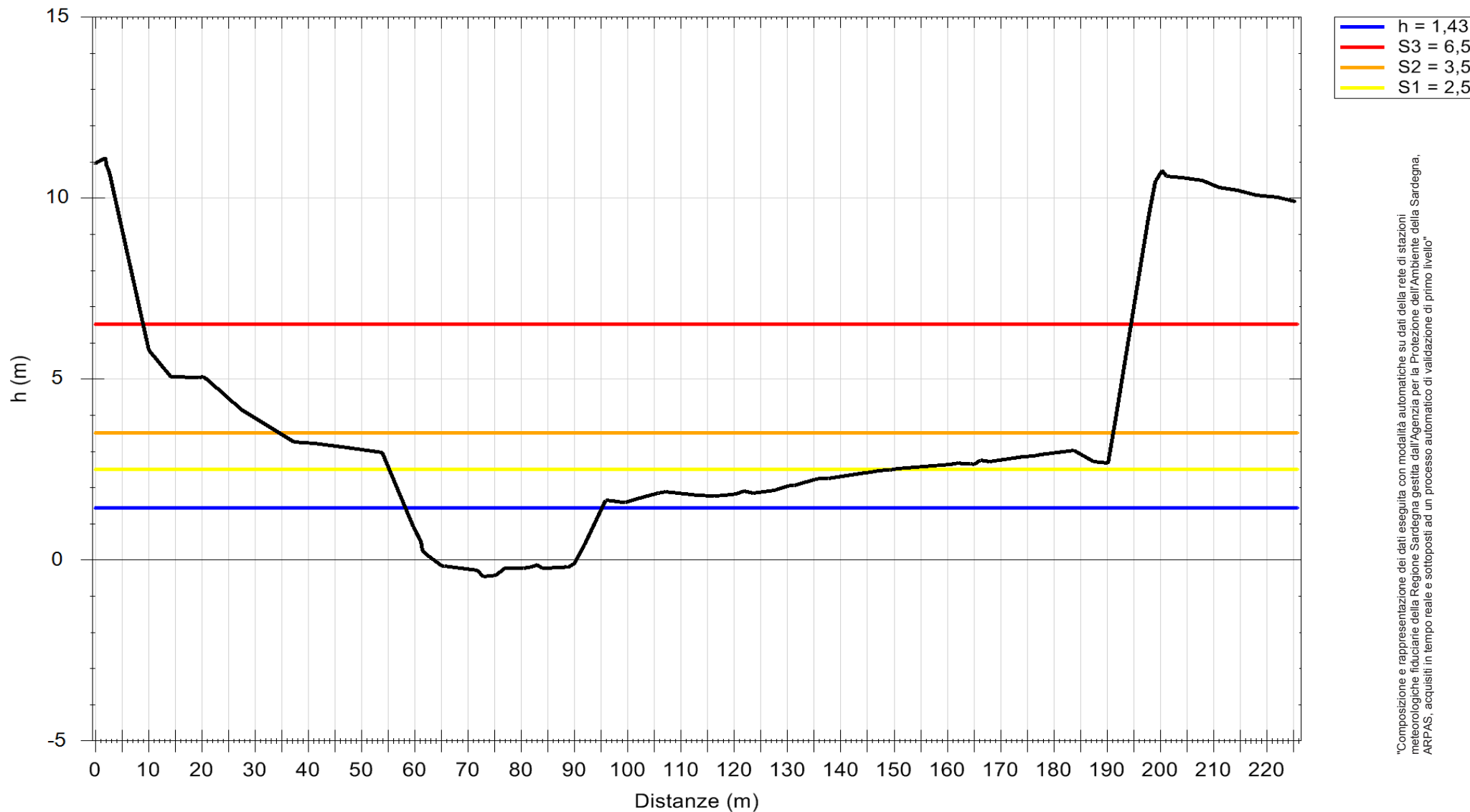
"Composizione e rappresentazione dei dati eseguita con modalità automatiche su dati della rete di stazioni meteorologiche fiduciarie della Regione Sardegna gestita dall'Agenzia per la Protezione dell'Ambiente della Sardegna, ARPAS, acquisiti in tempo reale e sottoposti ad un processo automatico di validazione di primo livello"



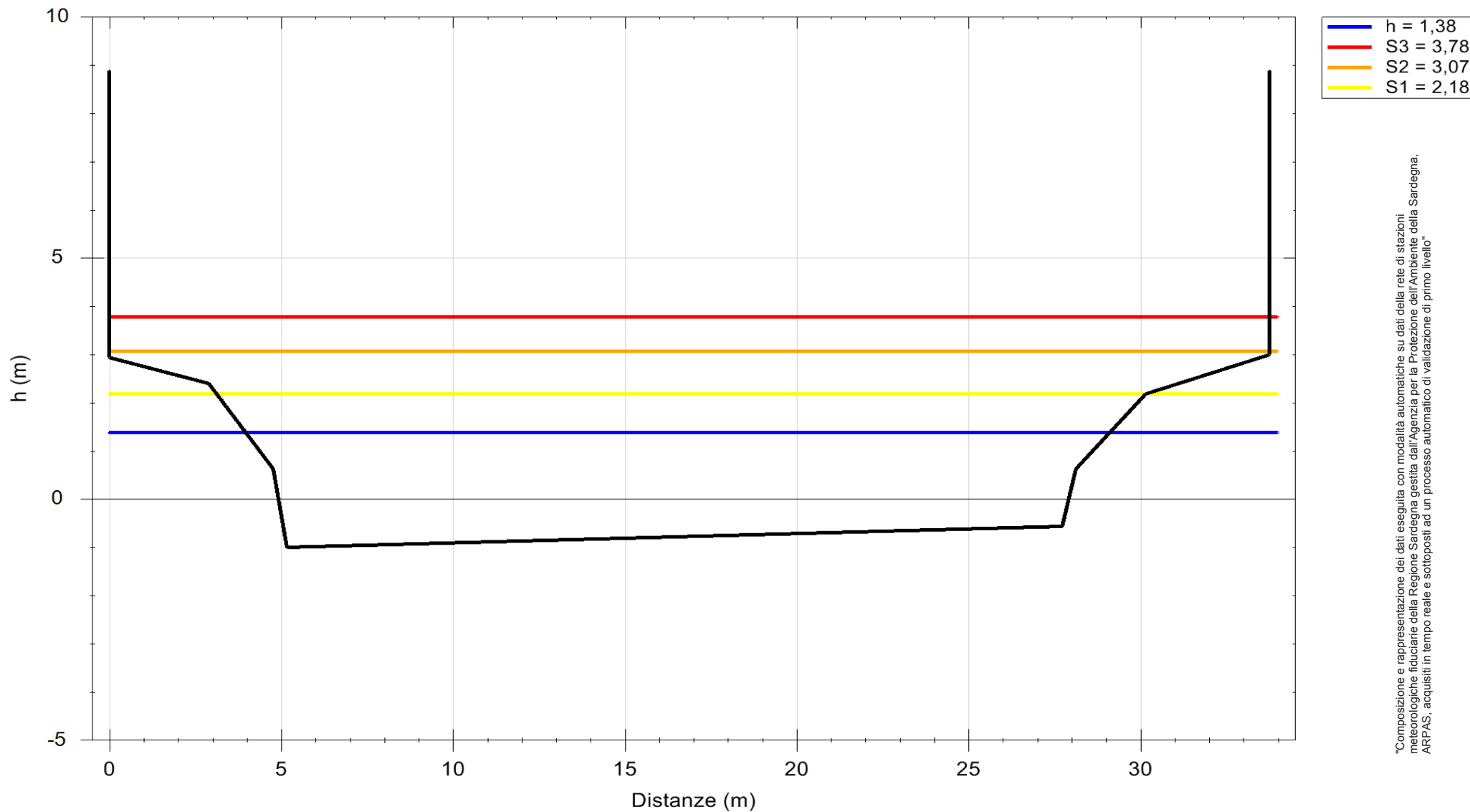
"Composizione e rappresentazione dei dati eseguita con modalità automatiche su dati della rete di stazioni meteorologiche fiduciarie della Regione Sardegna gestita dall'Agenzia per la Protezione dell'Ambiente della Sardegna, ARPAS, acquisiti in tempo reale e sottoposti ad un processo automatico di validazione di primo livello"



"Composizione e rappresentazione dei dati eseguita con modalità automatiche su dati della rete di stazioni meteorologiche fiduciarie della Regione Sardegna gestita dall'Agenzia per la Protezione dell'Ambiente della Sardegna, ARPAS, acquisiti in tempo reale e sottoposti ad un processo automatico di validazione di primo livello"



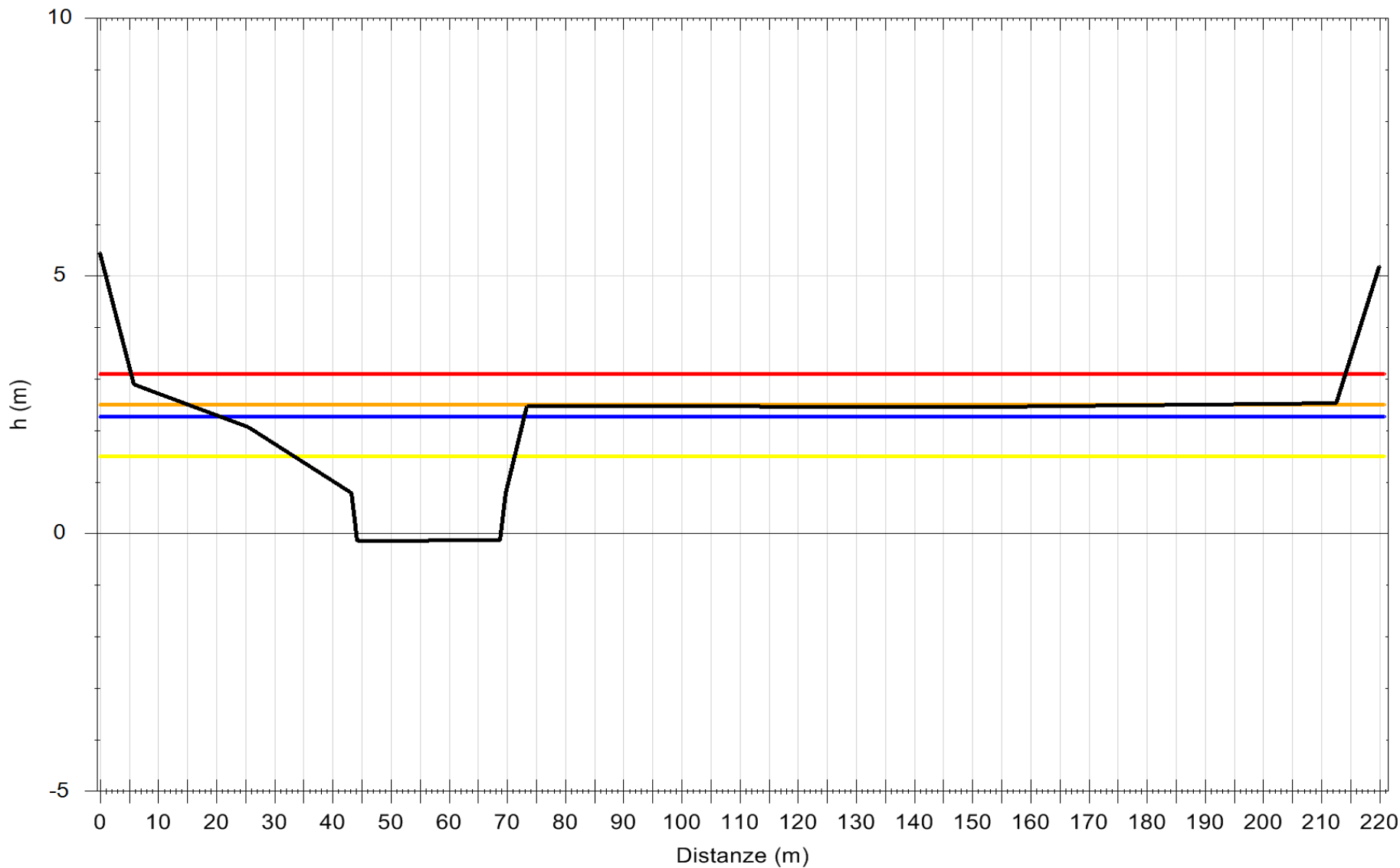
"Composizione e rappresentazione dei dati eseguita con modalità automatiche su dati della rete di stazioni meteorologiche fiduciarie della Regione Sardegna gestita dall'Agenzia per la Protezione dell'Ambiente della Sardegna, ARPAS, acquisiti in tempo reale e sottoposti ad un processo automatico di validazione di primo livello"



"Composizione e rappresentazione dei dati eseguita con modalità automatiche su dati della rete di stazioni meteorologiche fiduciarie della Regione Sardegna gestita dall'Agenzia per la Protezione dell'Ambiente della Sardegna, ARPAS, acquisiti in tempo reale e sottoposti ad un processo automatico di validazione di primo livello"

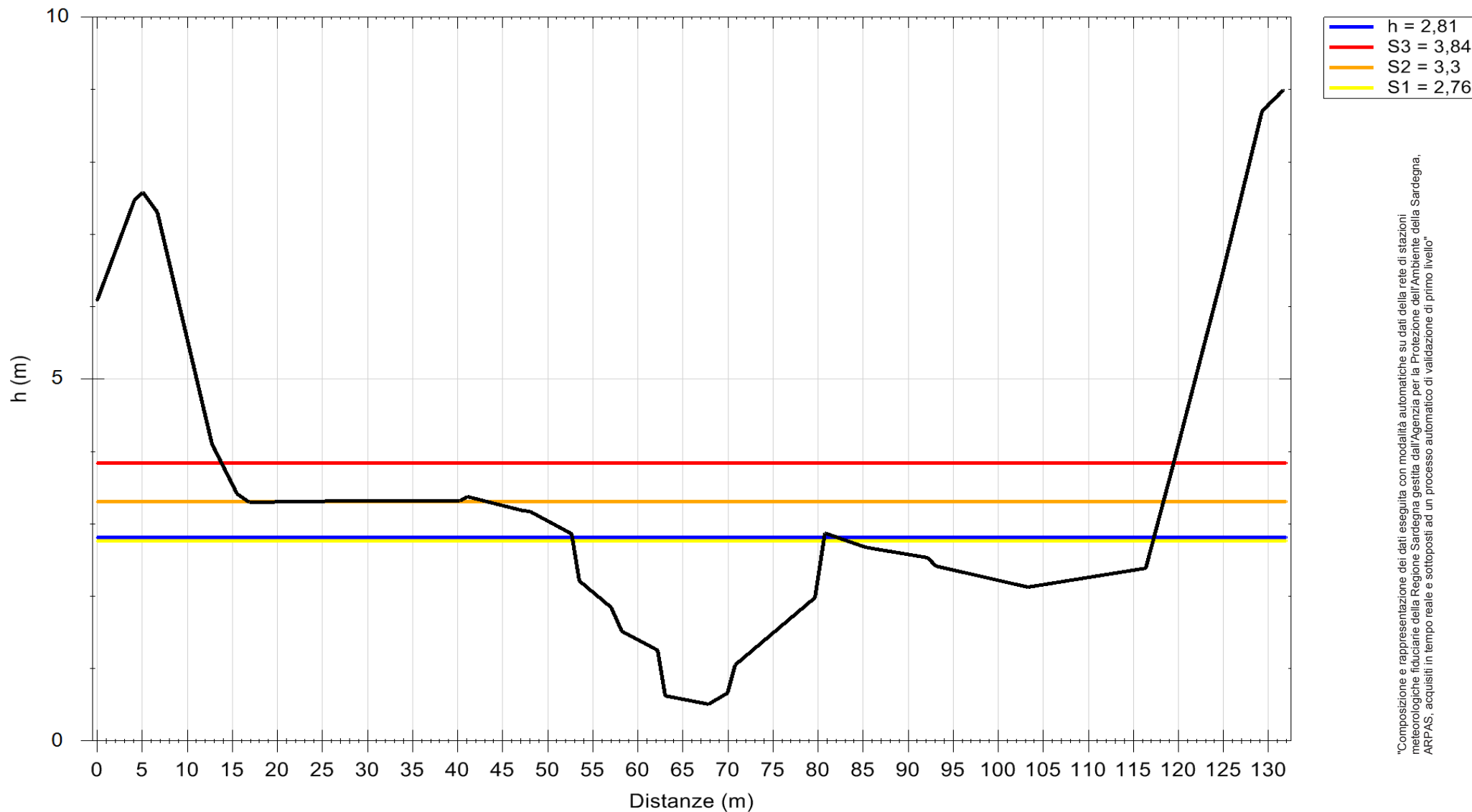


"Composizione e rappresentazione dei dati eseguita con modalità automatiche su dati della rete di stazioni meteorologiche fiduciarie della Regione Sardegna gestita dall'Agenzia per la Protezione dell'Ambiente della Sardegna, ARPAS, acquisiti in tempo reale e sottoposti ad un processo automatico di validazione di primo livello"



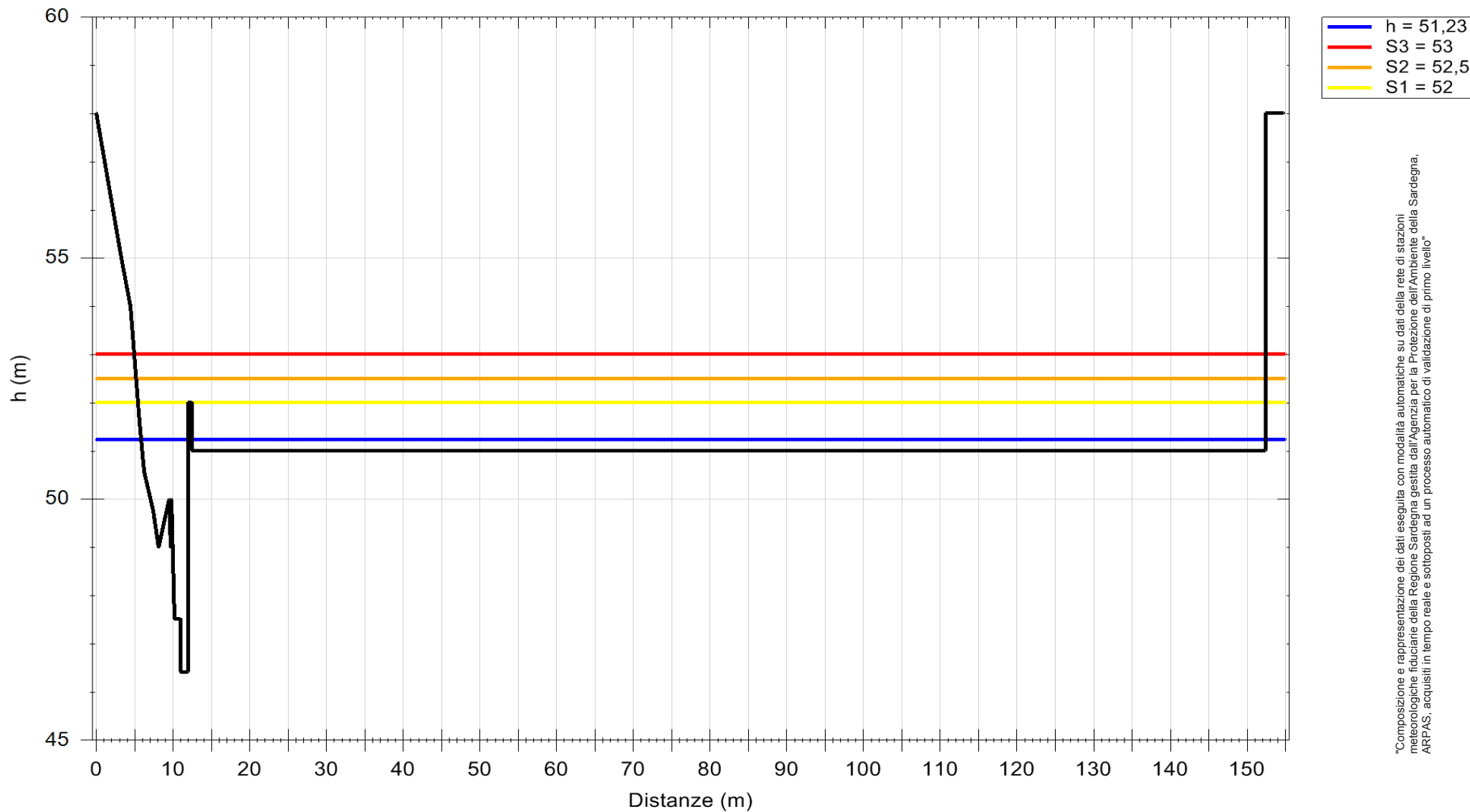
h = 2,26  
S3 = 3,1  
S2 = 2,5  
S1 = 1,5

"Composizione e rappresentazione dei dati eseguita con modalità automatiche su dati della rete di stazioni meteorologiche fiduciarie della Regione Sardegna gestita dall'Agenzia per la Protezione dell'Ambiente della Sardegna, ARPAS, acquisiti in tempo reale e sottoposti ad un processo automatico di validazione di primo livello"

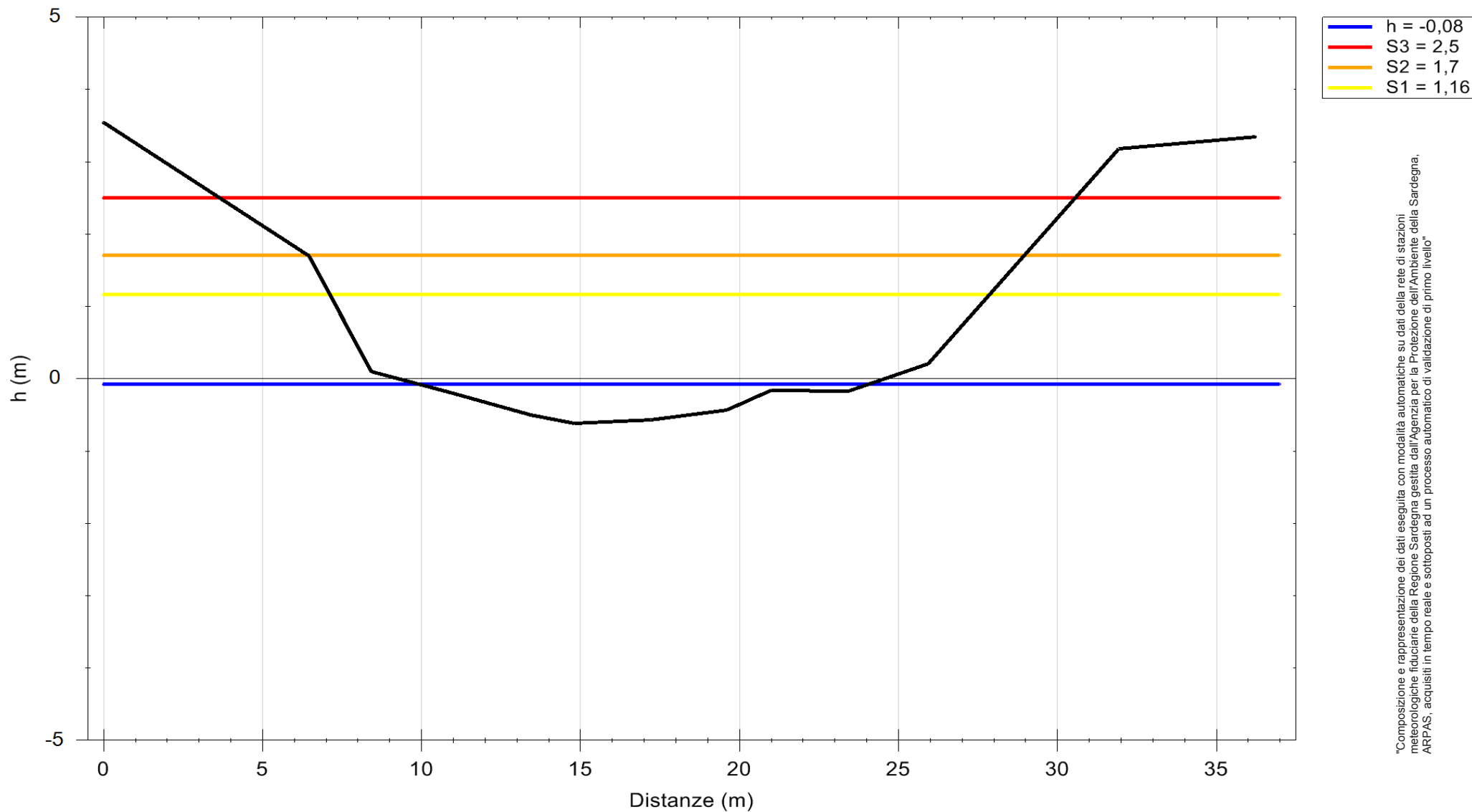


"Composizione e rappresentazione dei dati eseguita con modalità automatiche su dati della rete di stazioni meteorologiche fiduciarie della Regione Sardegna gestita dall'Agenzia per la Protezione dell'Ambiente della Sardegna, ARPAS, acquisiti in tempo reale e sottoposti ad un processo automatico di validazione di primo livello"





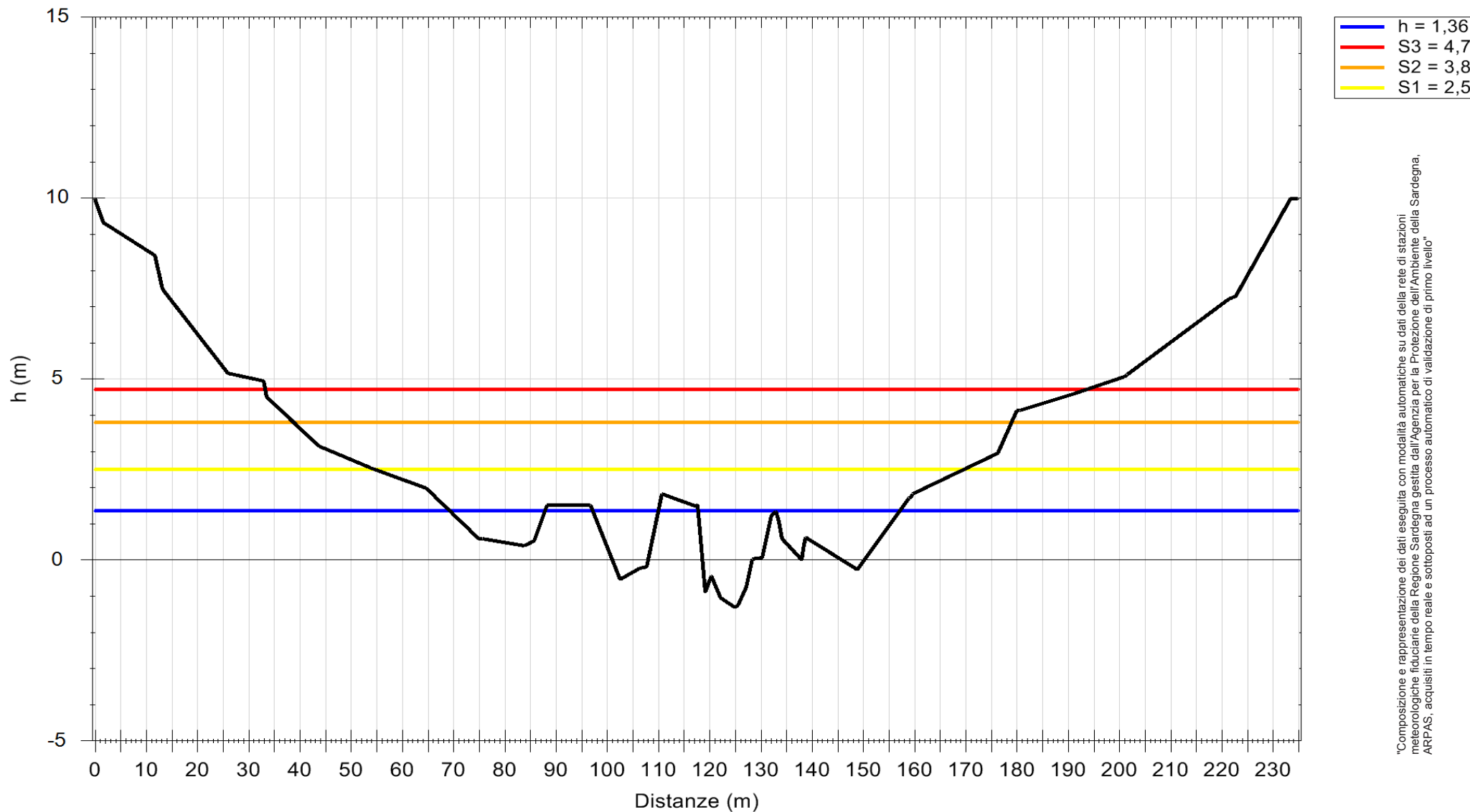
"Composizione e rappresentazione dei dati eseguita con modalità automatiche su dati della rete di stazioni meteorologiche fiduciarie della Regione Sardegna gestita dall'Agenzia per la Protezione dell'Ambiente della Sardegna, ARPAS, acquisiti in tempo reale e sottoposti ad un processo automatico di validazione di primo livello"



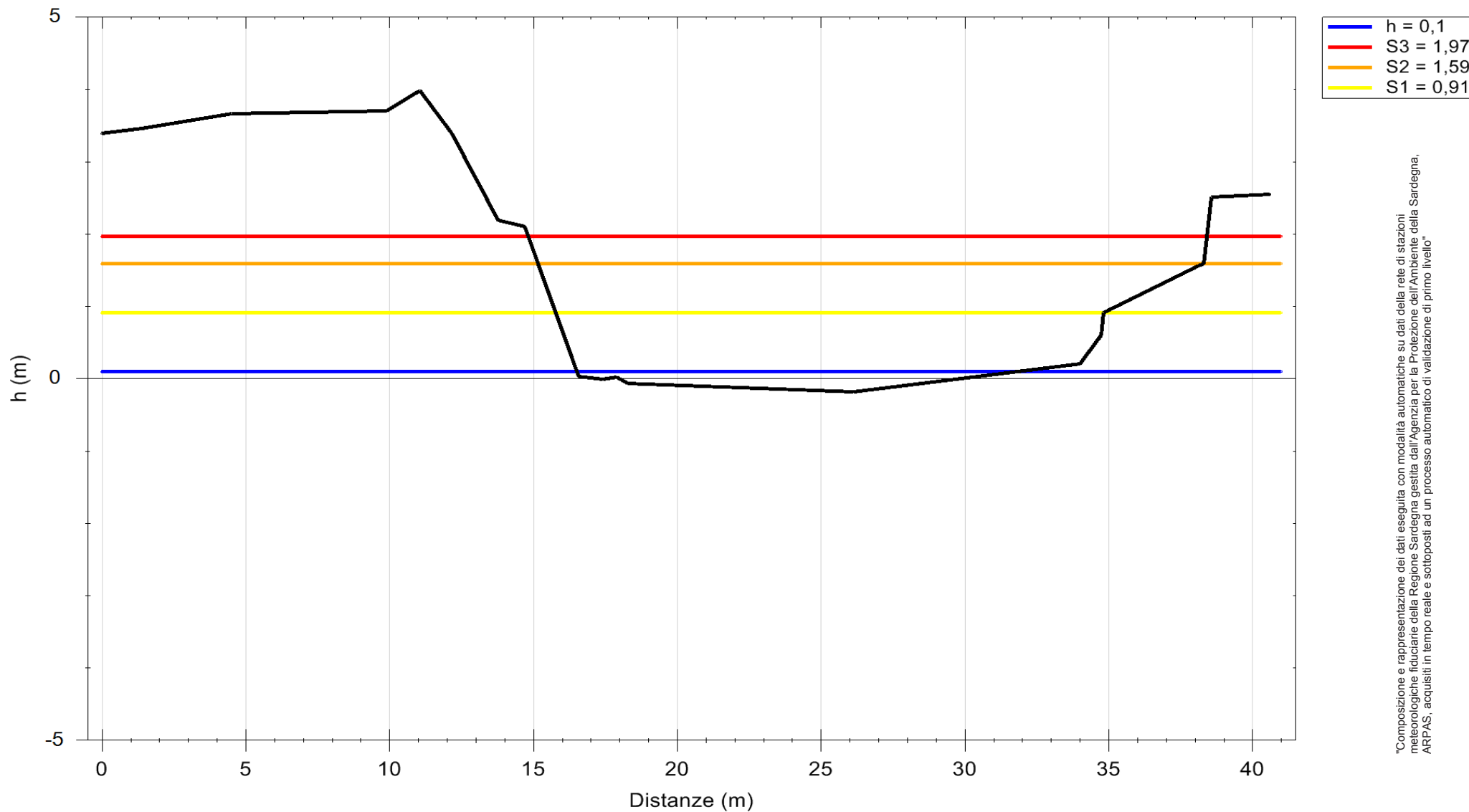
"Composizione e rappresentazione dei dati eseguita con modalità automatiche su dati della rete di stazioni meteorologiche fiduciarie della Regione Sardegna gestita dall'Agenzia per la Protezione dell'Ambiente della Sardegna, ARPAS, acquisiti in tempo reale e sottoposti ad un processo automatico di validazione di primo livello"



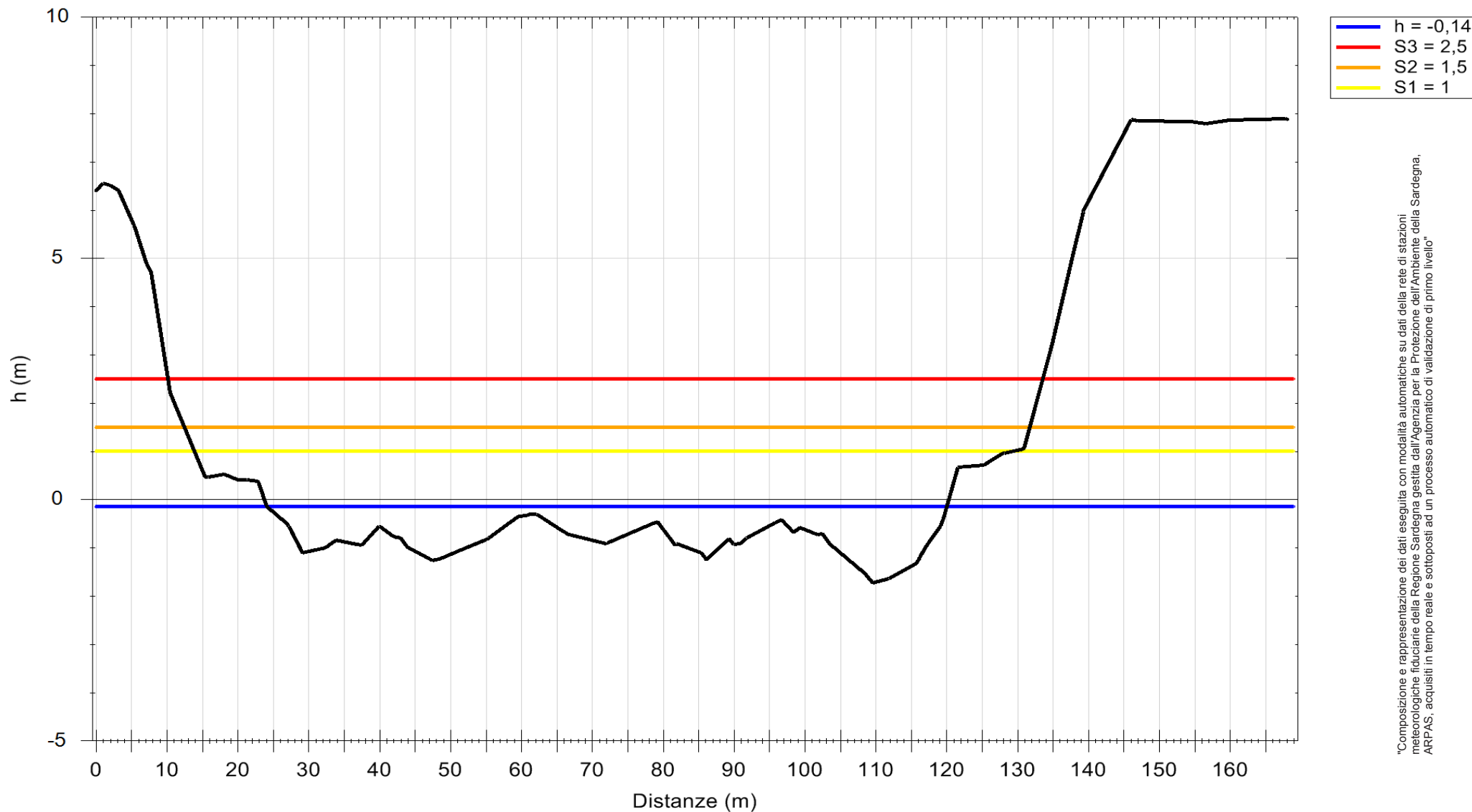
"Composizione e rappresentazione dei dati eseguita con modalità automatiche su dati della rete di stazioni meteorologiche fiduciarie della Regione Sardegna gestita dall'Agenzia per la Protezione dell'Ambiente della Sardegna, ARPAS, acquisiti in tempo reale e sottoposti ad un processo automatico di validazione di primo livello"



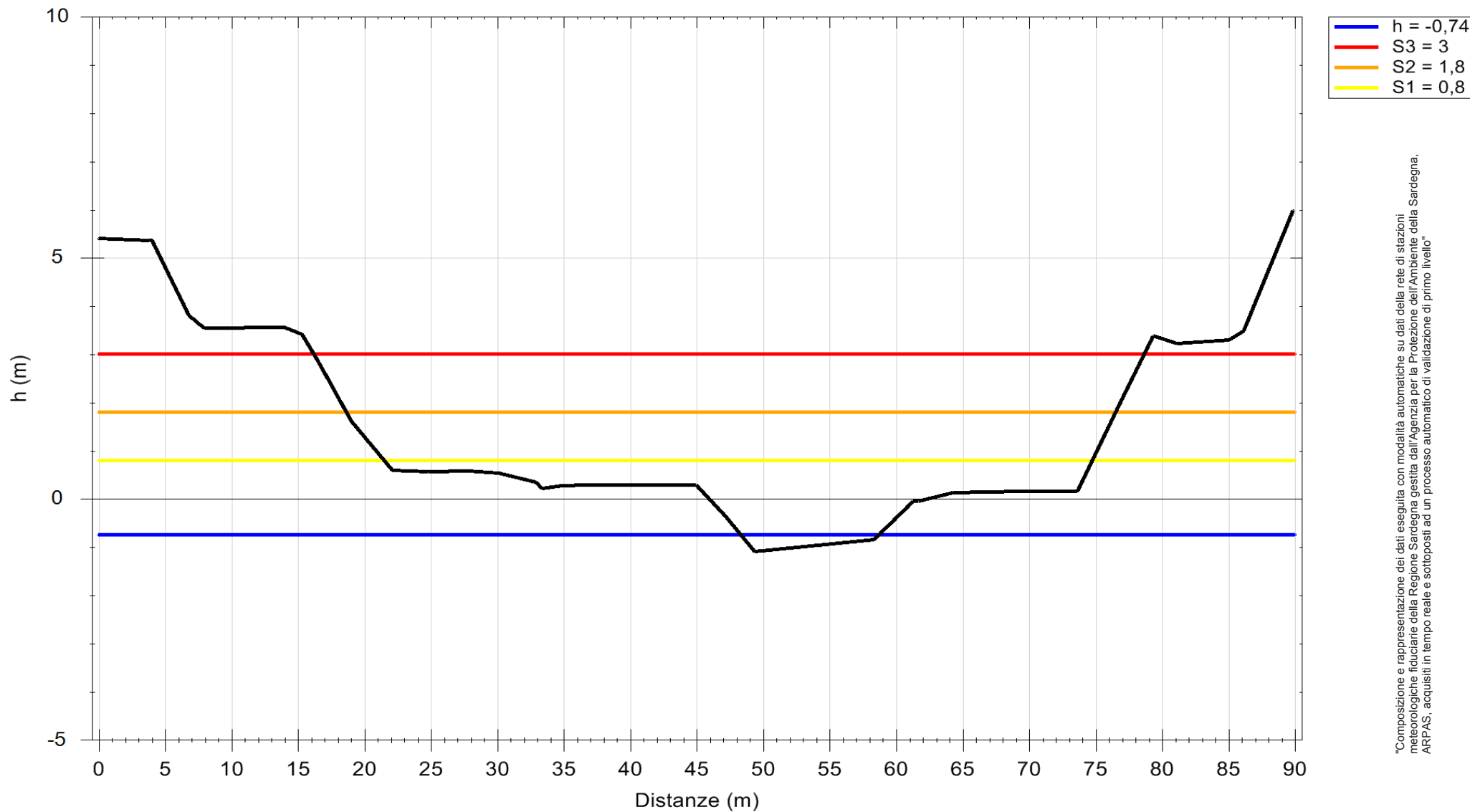
"Composizione e rappresentazione dei dati eseguita con modalità automatiche su dati della rete di stazioni meteorologiche fiduciarie della Regione Sardegna gestita dall'Agenzia per la Protezione dell'Ambiente della Sardegna, ARPAS, acquisiti in tempo reale e sottoposti ad un processo automatico di validazione di primo livello"



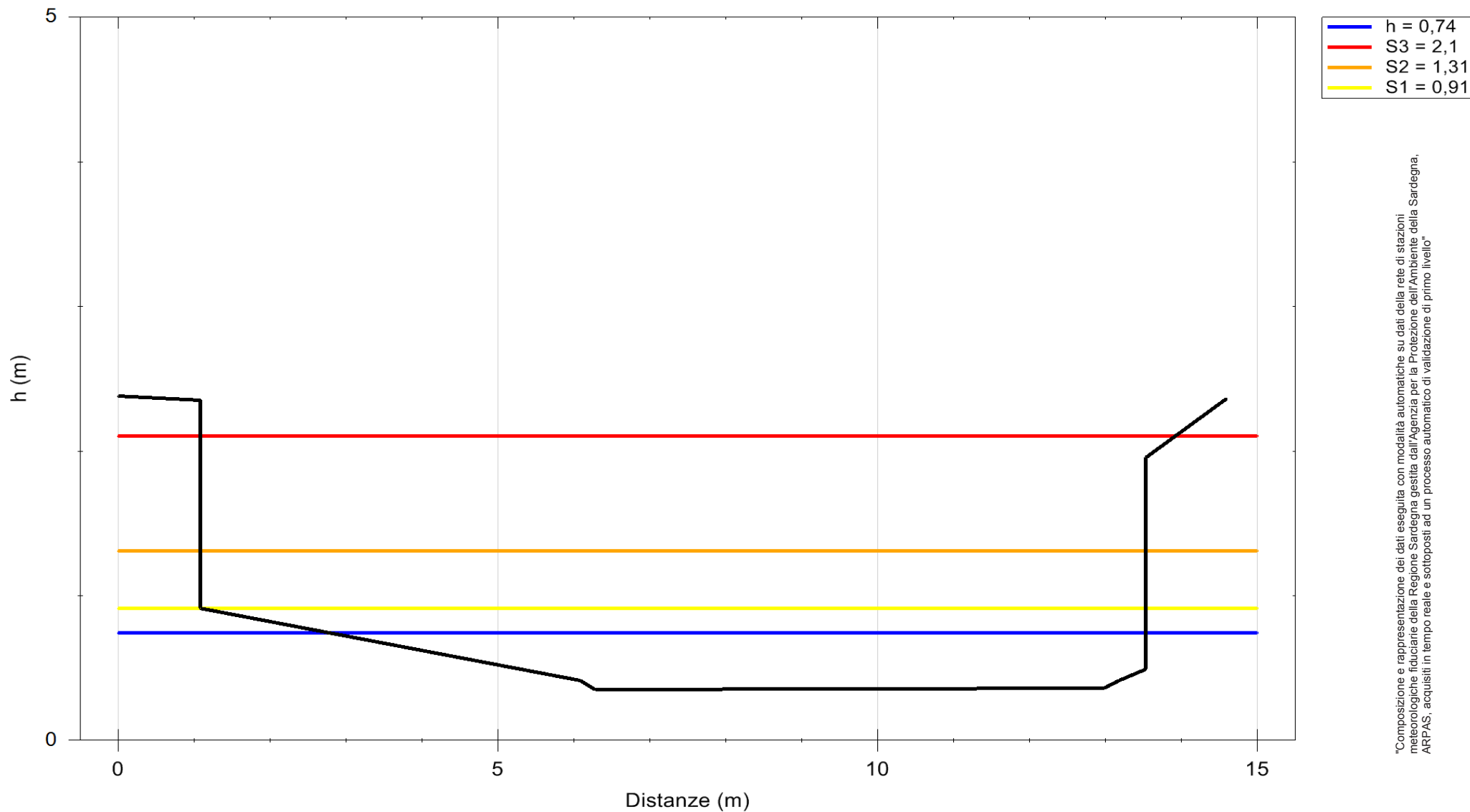
"Composizione e rappresentazione dei dati eseguita con modalità automatiche su dati della rete di stazioni meteorologiche fiduciarie della Regione Sardegna gestita dall'Agenzia per la Protezione dell'Ambiente della Sardegna, ARPAS, acquisiti in tempo reale e sottoposti ad un processo automatico di validazione di primo livello"



"Composizione e rappresentazione dei dati eseguita con modalità automatiche su dati della rete di stazioni meteorologiche fiduciarie della Regione Sardegna gestita dall'Agenzia per la Protezione dell'Ambiente della Sardegna, ARPAS, acquisiti in tempo reale e sottoposti ad un processo automatico di validazione di primo livello"

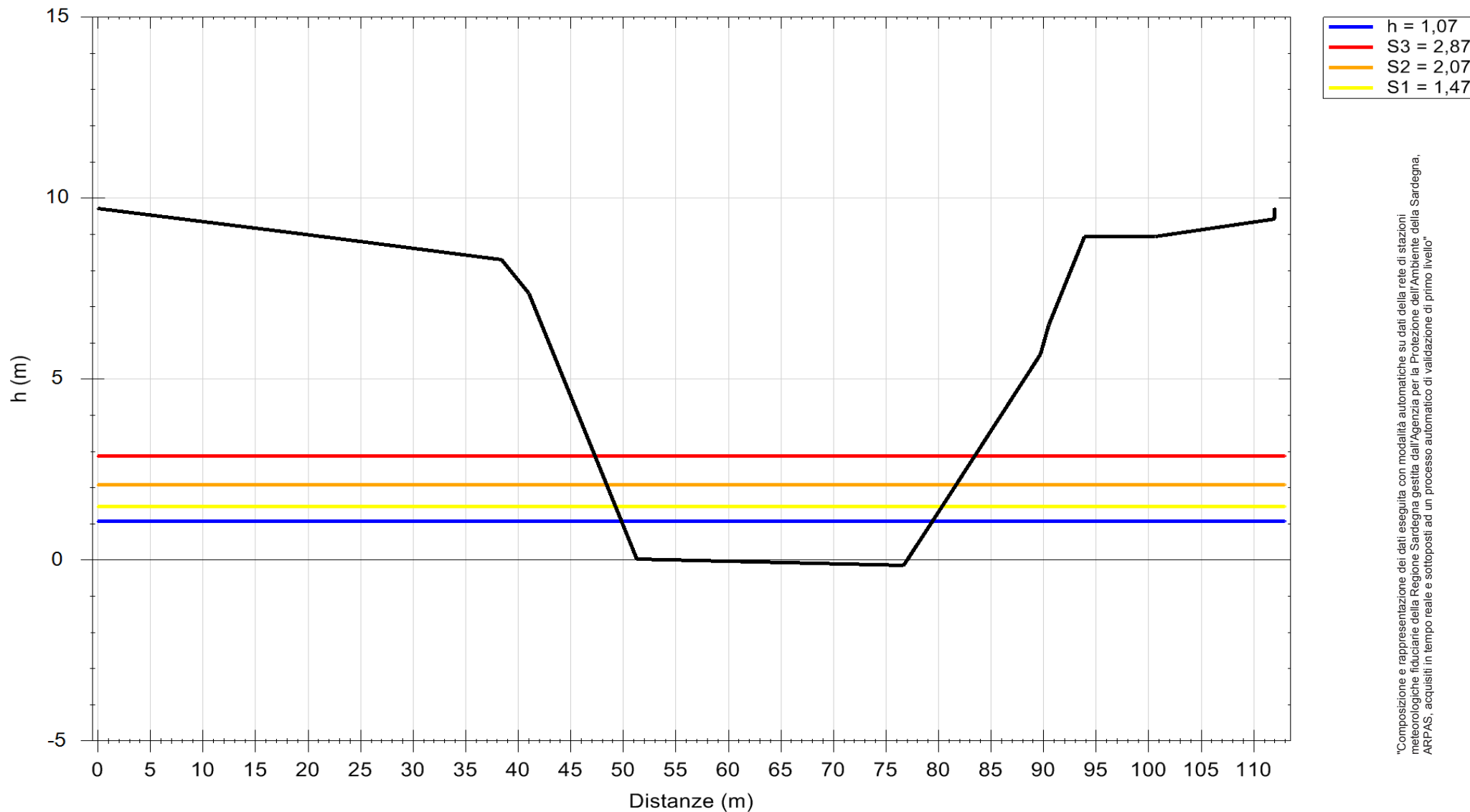


"Composizione e rappresentazione dei dati eseguita con modalità automatiche su dati della rete di stazioni meteorologiche fiduciarie della Regione Sardegna gestita dall'Agenzia per la Protezione dell'Ambiente della Sardegna, ARPAS, acquisiti in tempo reale e sottoposti ad un processo automatico di validazione di primo livello"



"Composizione e rappresentazione dei dati eseguita con modalità automatiche su dati della rete di stazioni meteorologiche fiduciarie della Regione Sardegna gestita dall'Agenzia per la Protezione dell'Ambiente della Sardegna, ARPAS, acquisiti in tempo reale e sottoposti ad un processo automatico di validazione di primo livello"





"Composizione e rappresentazione dei dati eseguita con modalità automatiche su dati della rete di stazioni meteorologiche fiduciarie della Regione Sardegna gestita dall'Agenzia per la Protezione dell'Ambiente della Sardegna, ARPAS, acquisiti in tempo reale e sottoposti ad un processo automatico di validazione di primo livello"