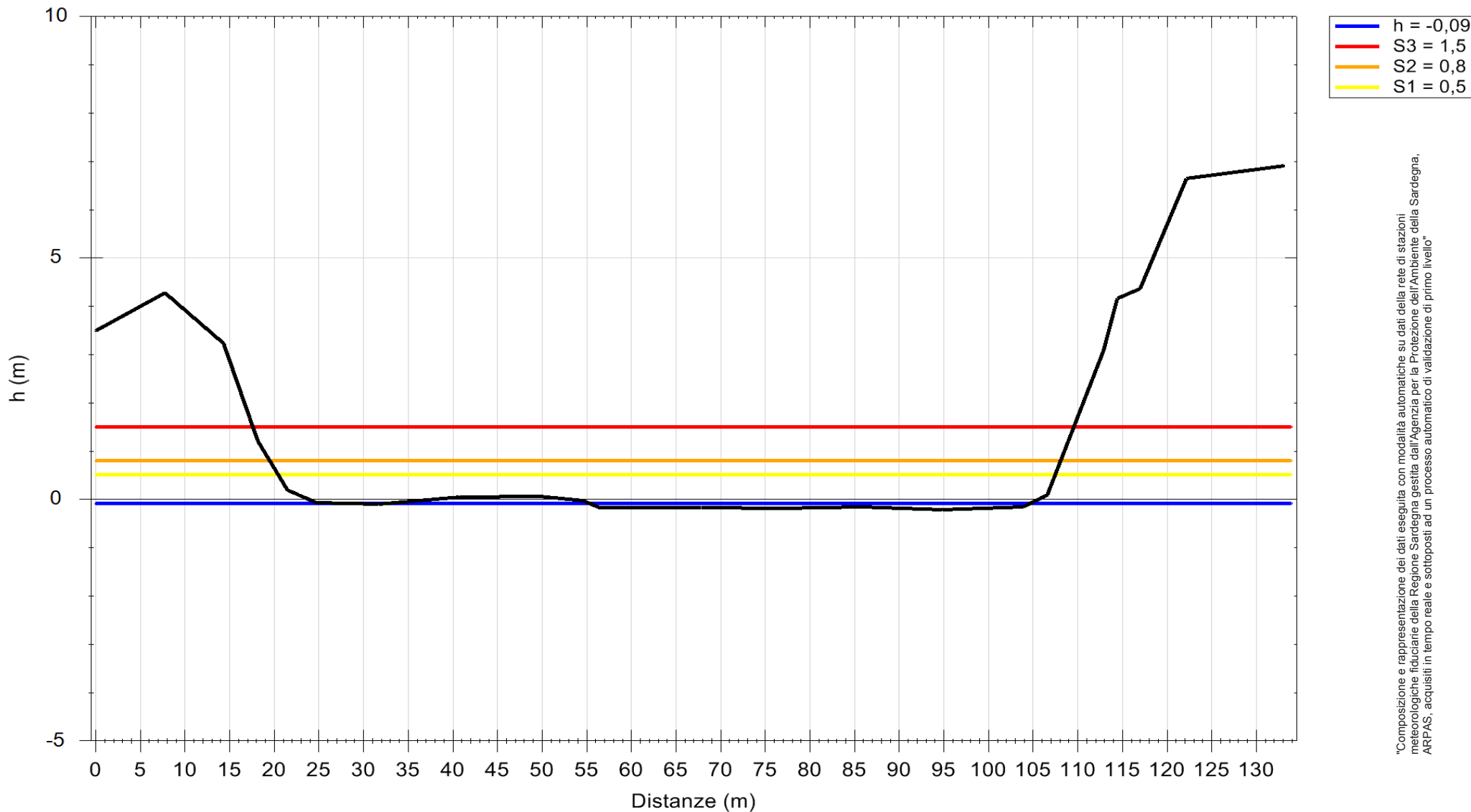
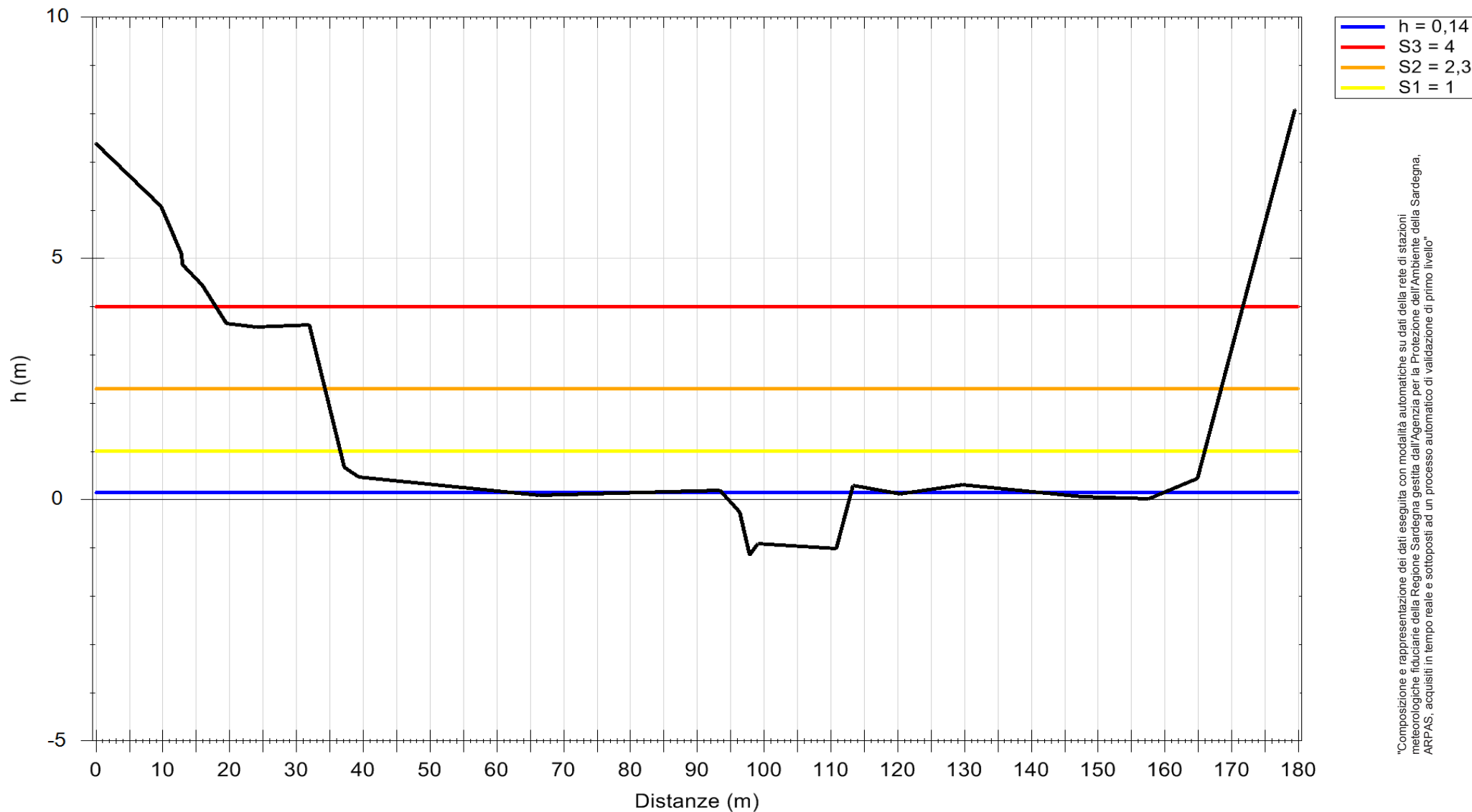


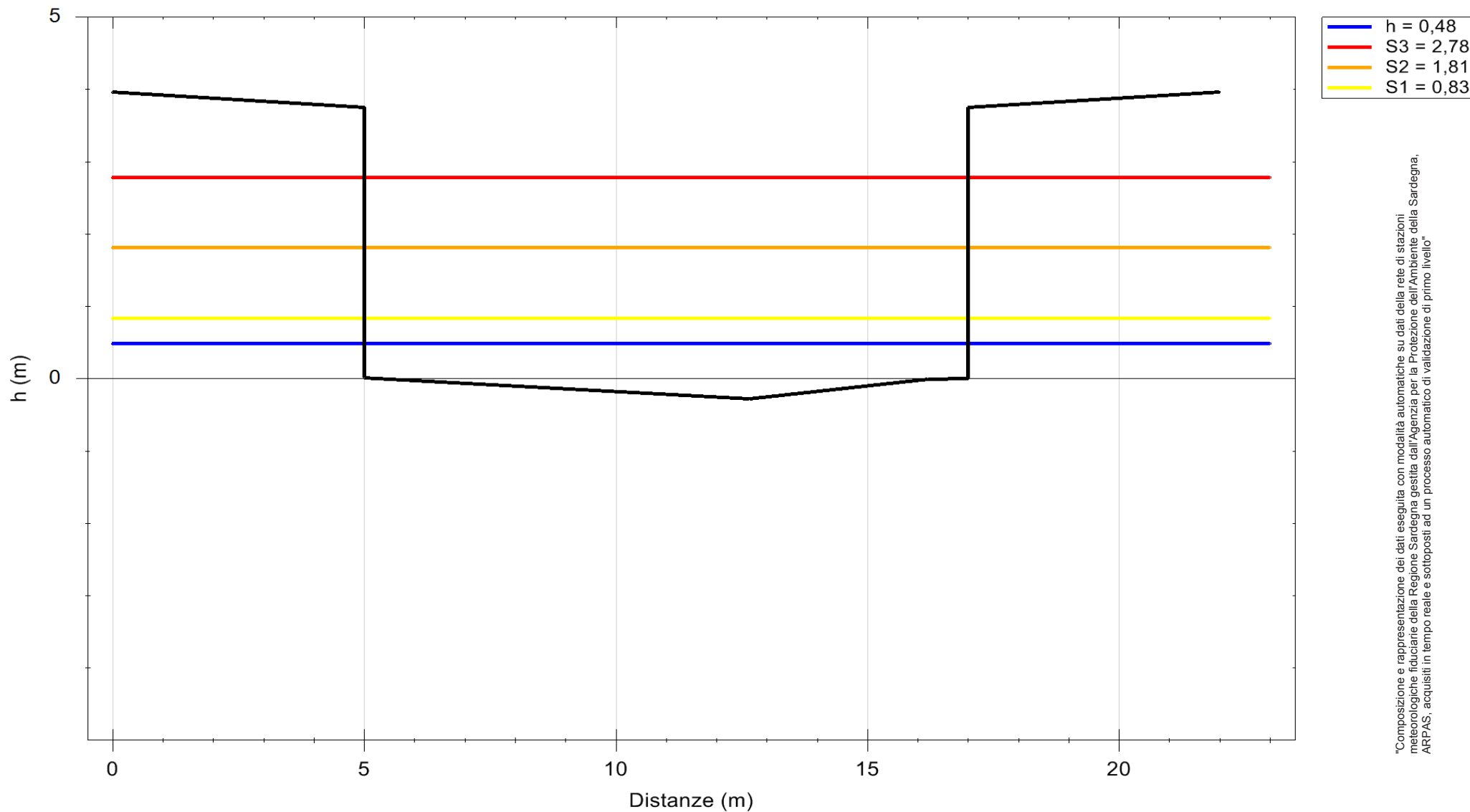
"Composizione e rappresentazione dei dati eseguita con modalità automatiche su dati della rete di stazioni meteorologiche fiduciarie della Regione Sardegna gestita dall'Agenzia per la Protezione dell'Ambiente della Sardegna, ARPAS, acquisiti in tempo reale e sottoposti ad un processo automatico di validazione di primo livello"



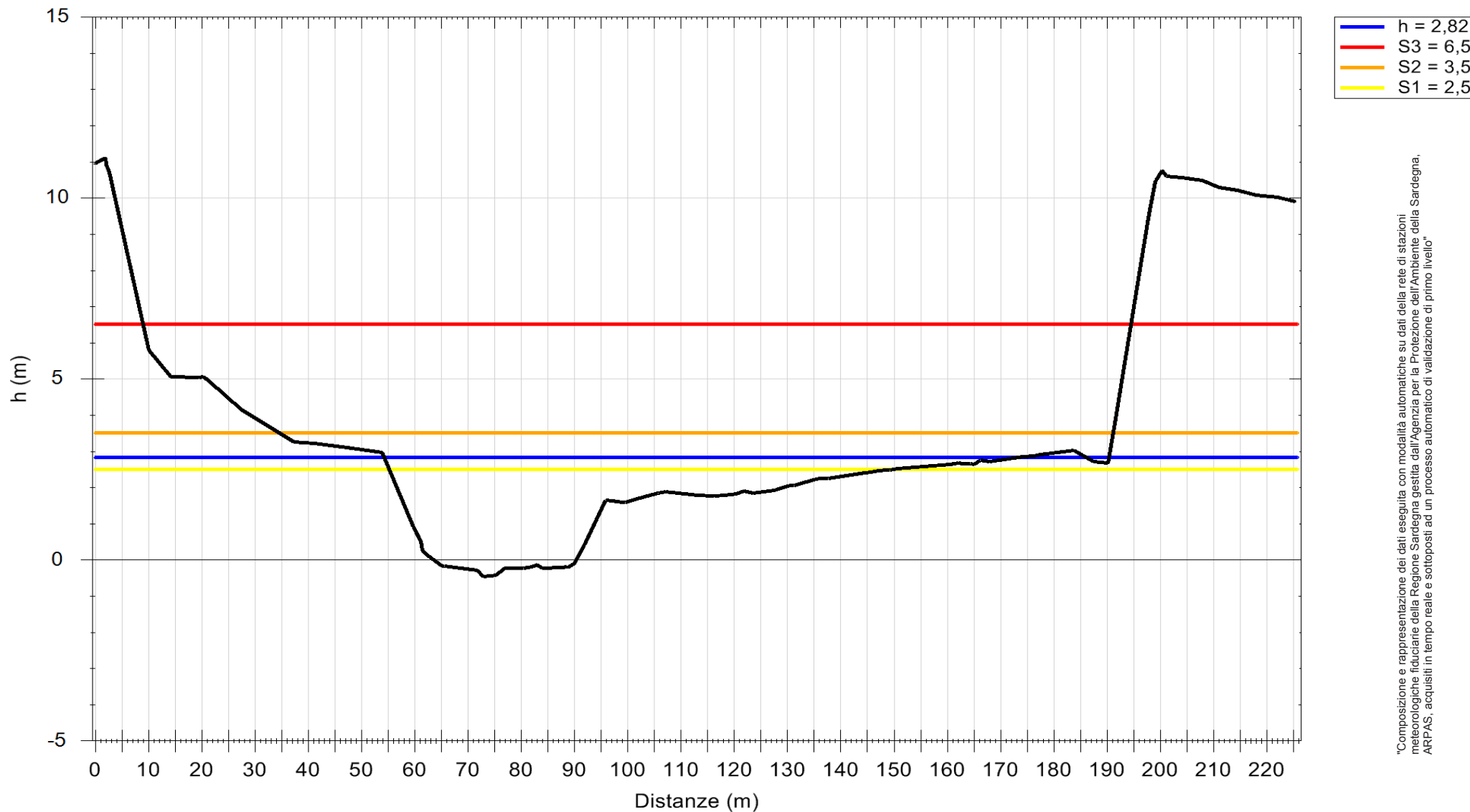
"Composizione e rappresentazione dei dati eseguita con modalità automatiche su dati della rete di stazioni meteorologiche fiduciarie della Regione Sardegna gestita dall'Agenzia per la Protezione dell'Ambiente della Sardegna, ARPAS, acquisiti in tempo reale e sottoposti ad un processo automatico di validazione di primo livello"



"Composizione e rappresentazione dei dati eseguita con modalità automatiche su dati della rete di stazioni meteorologiche fiduciarie della Regione Sardegna gestita dall'Agenzia per la Protezione dell'Ambiente della Sardegna, ARPAS, acquisiti in tempo reale e sottoposti ad un processo automatico di validazione di primo livello"



"Composizione e rappresentazione dei dati eseguita con modalità automatiche su dati della rete di stazioni meteorologiche fiduciarie della Regione Sardegna gestita dall'Agenzia per la Protezione dell'Ambiente della Sardegna, ARPAS, acquisiti in tempo reale e sottoposti ad un processo automatico di validazione di primo livello"

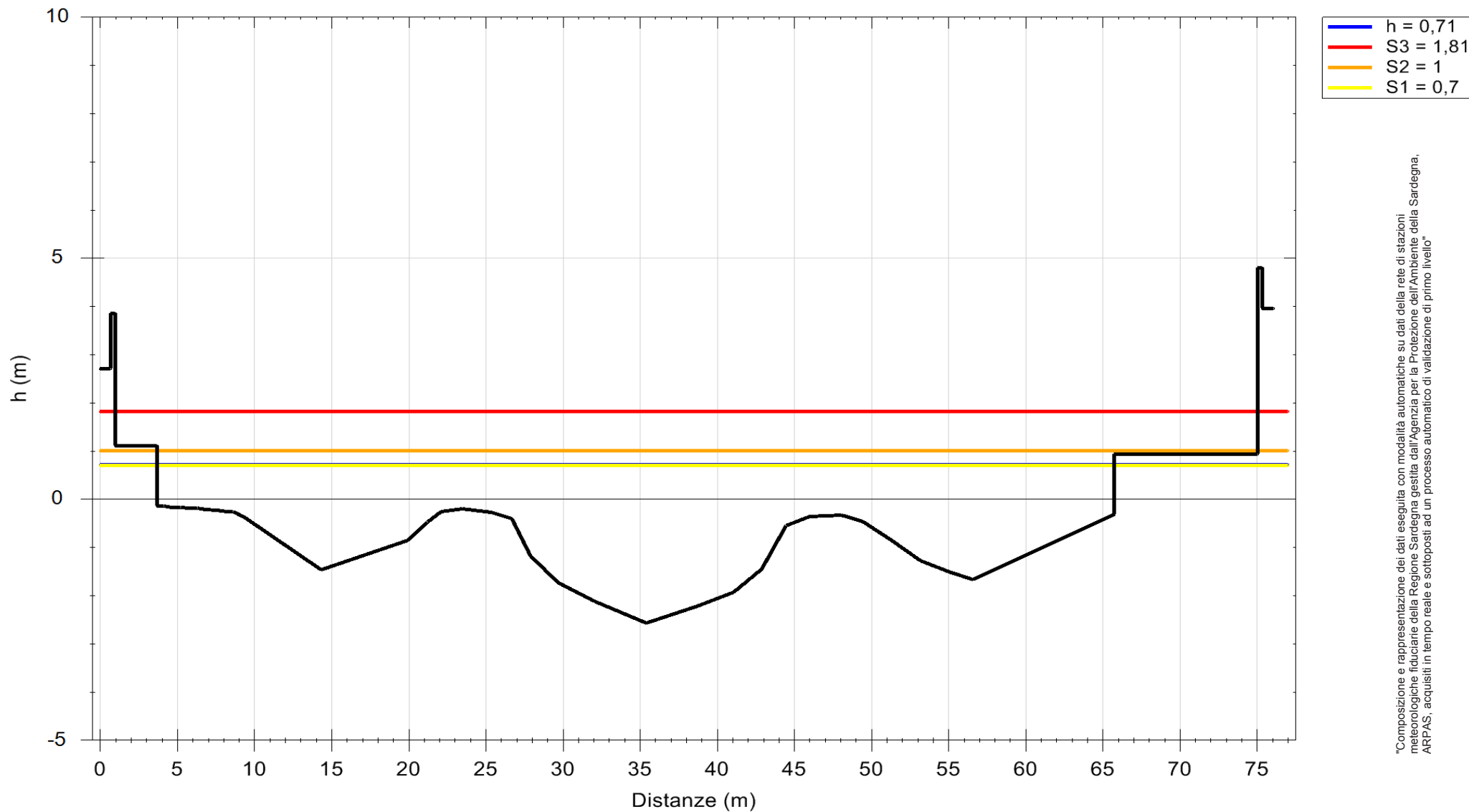


"Composizione e rappresentazione dei dati eseguita con modalità automatiche su dati della rete di stazioni meteorologiche fiduciarie della Regione Sardegna gestita dall'Agenzia per la Protezione dell'Ambiente della Sardegna, ARPAS, acquisiti in tempo reale e sottoposti ad un processo automatico di validazione di primo livello"

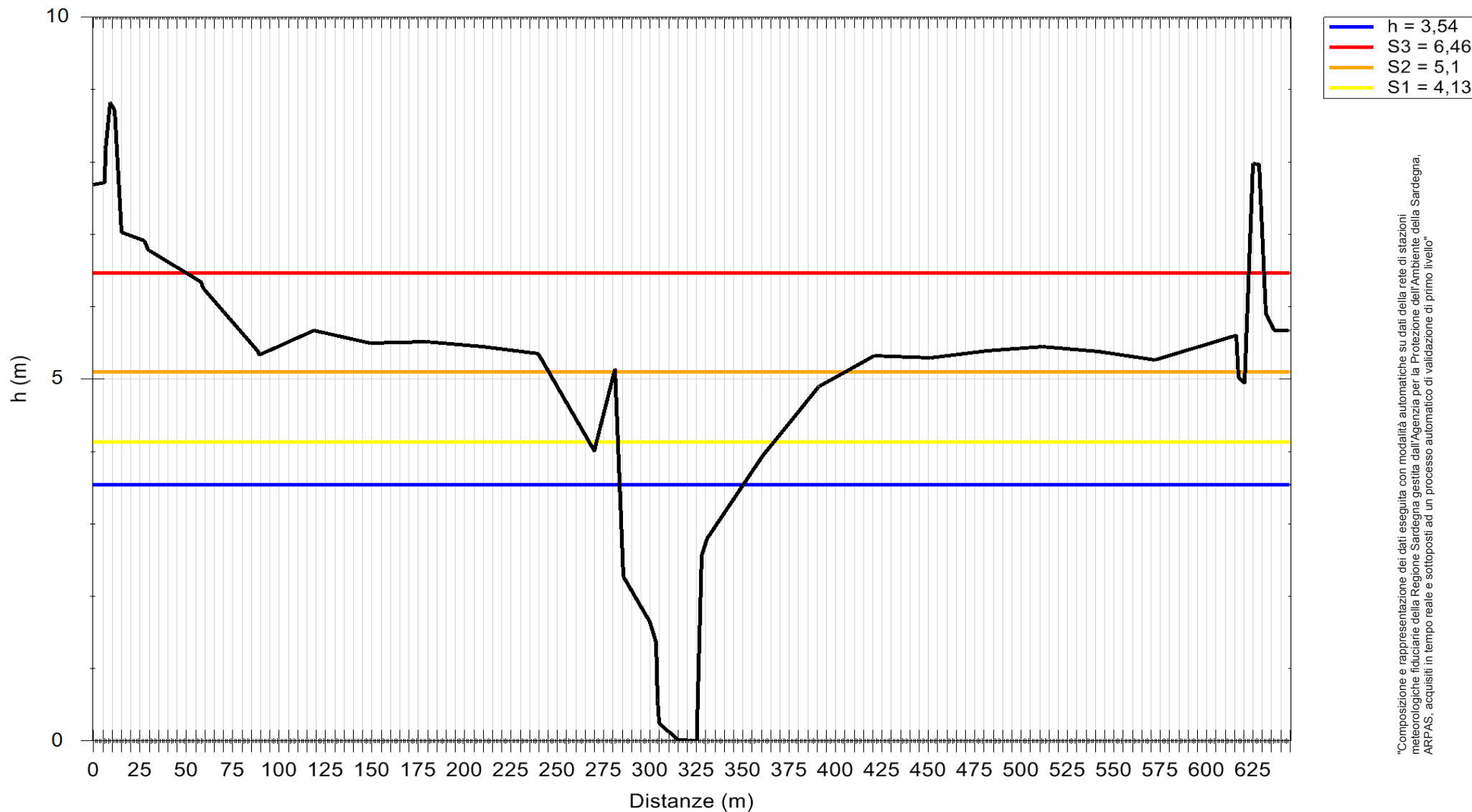
Altezza idrometrica registrata  
Stazione FIUME TEMO A BOSCA  
Ponte Vecchio  
Estrazione dati delle ore 00:26 del 09/12/2020  
Ultimo dato disponibile: 08/12/2020 alle 23:15



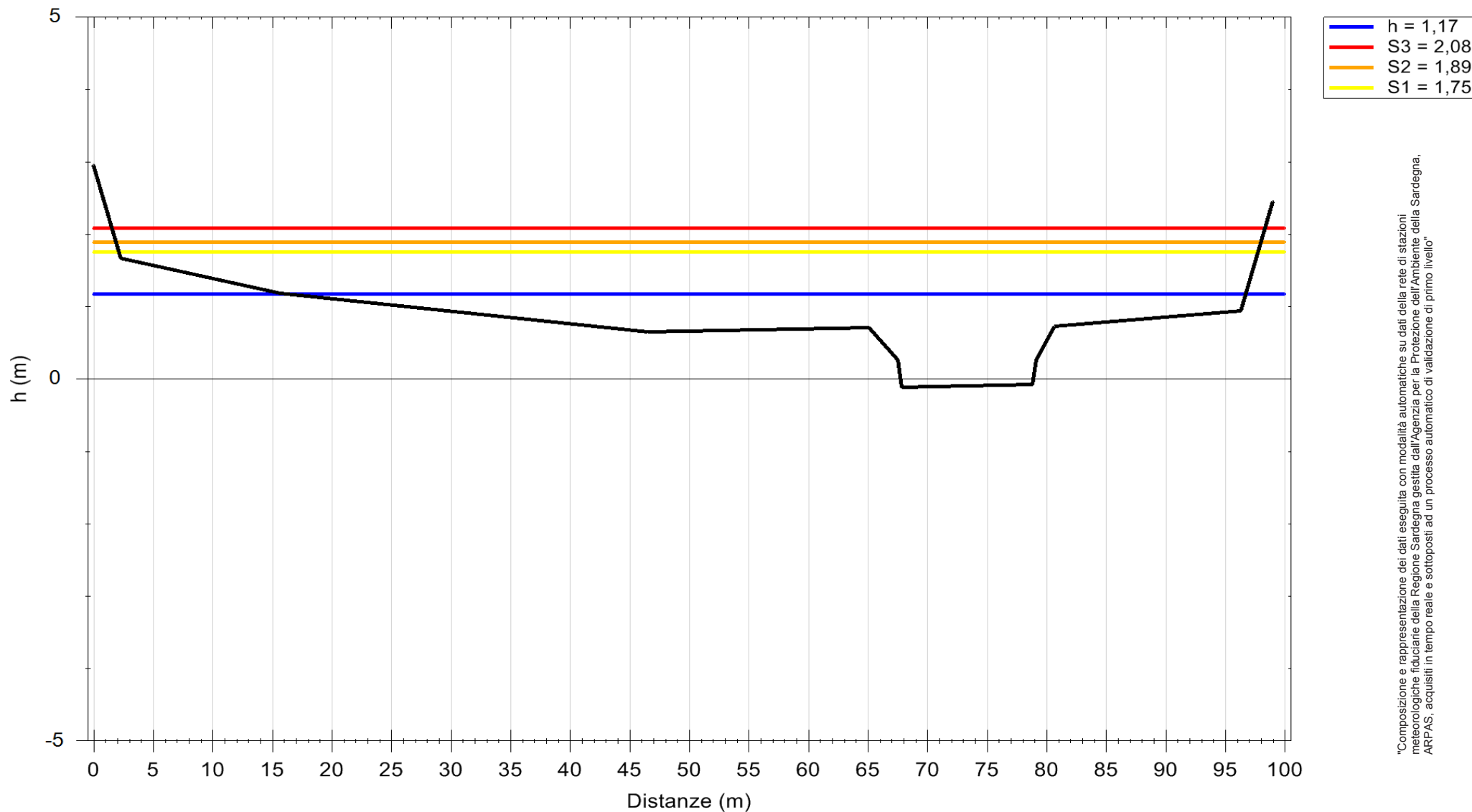
REGIONE AUTÒNOMA DE SARDIGNA  
REGIONE AUTONOMA DELLA SARDEGNA



"Composizione e rappresentazione dei dati eseguita con modalità automatiche su dati della rete di stazioni meteorologiche fiduciarie della Regione Sardegna gestita dall'Agenzia per la Protezione dell'Ambiente della Sardegna, ARPAS, acquisiti in tempo reale e sottoposti ad un processo automatico di validazione di primo livello"

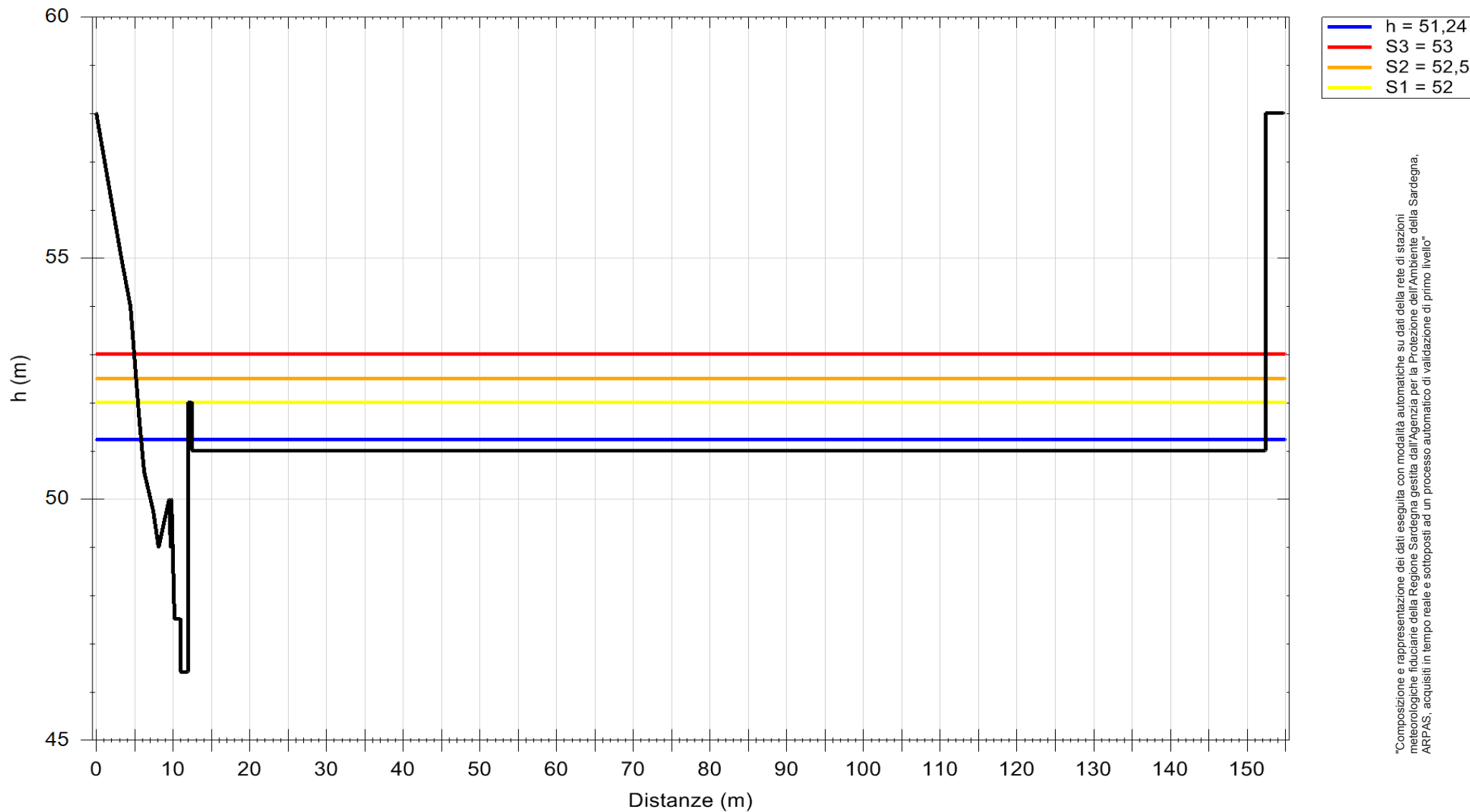


"Composizione e rappresentazione dei dati eseguita con modalità automatiche su dati della rete di stazioni meteorologiche fiduciarie della Regione Sardegna gestita dall'Agenzia per la Protezione dell'Ambiente della Sardegna, ARPAS, acquisiti in tempo reale e sottoposti ad un processo automatico di validazione di primo livello"



"Composizione e rappresentazione dei dati eseguita con modalità automatiche su dati della rete di stazioni meteorologiche fiduciarie della Regione Sardegna gestita dall'Agenzia per la Protezione dell'Ambiente della Sardegna, ARPAS, acquisiti in tempo reale e sottoposti ad un processo automatico di validazione di primo livello"



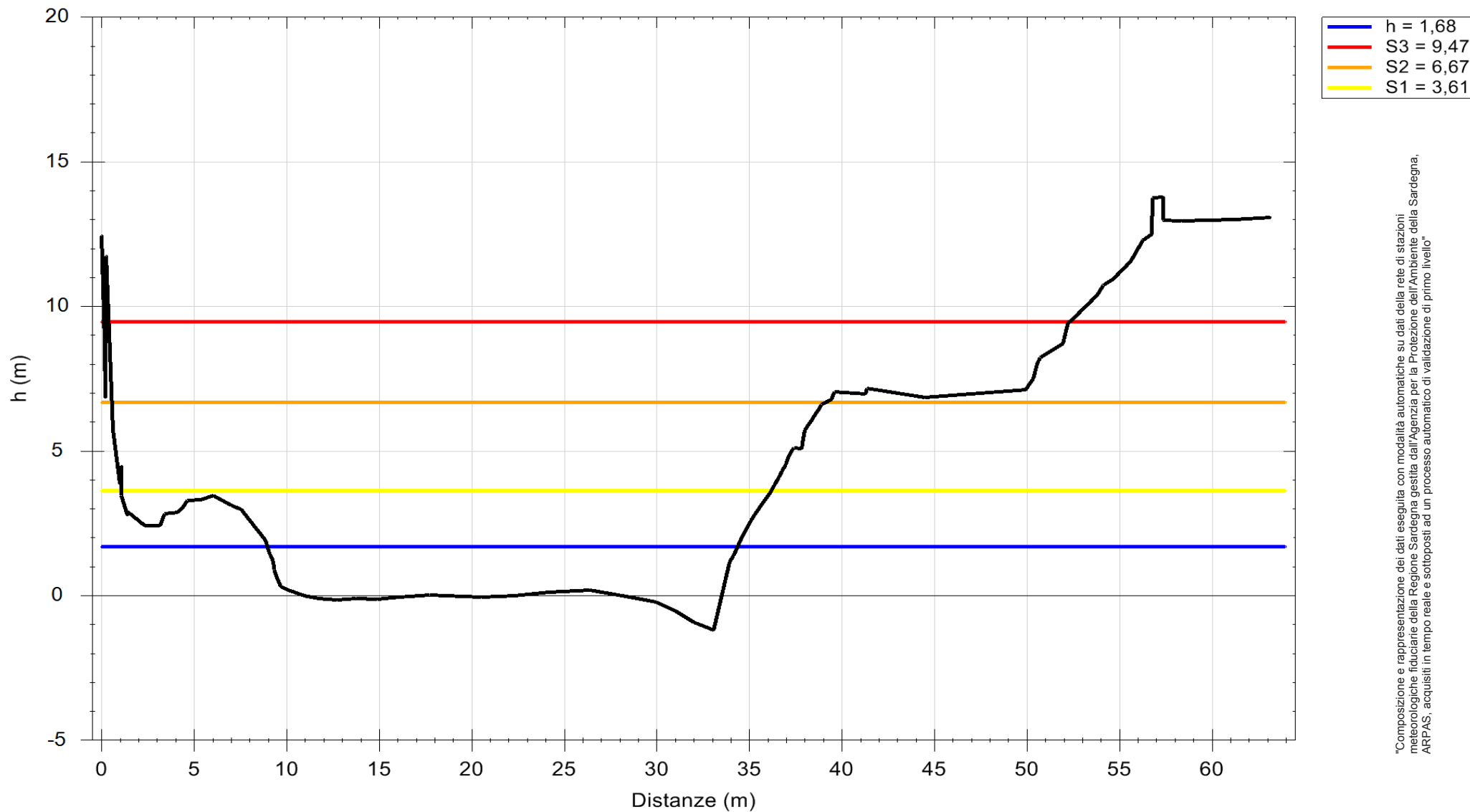


"Composizione e rappresentazione dei dati eseguita con modalità automatiche su dati della rete di stazioni meteorologiche fiduciarie della Regione Sardegna gestita dall'Agenzia per la Protezione dell'Ambiente della Sardegna, ARPAS, acquisiti in tempo reale e sottoposti ad un processo automatico di validazione di primo livello"

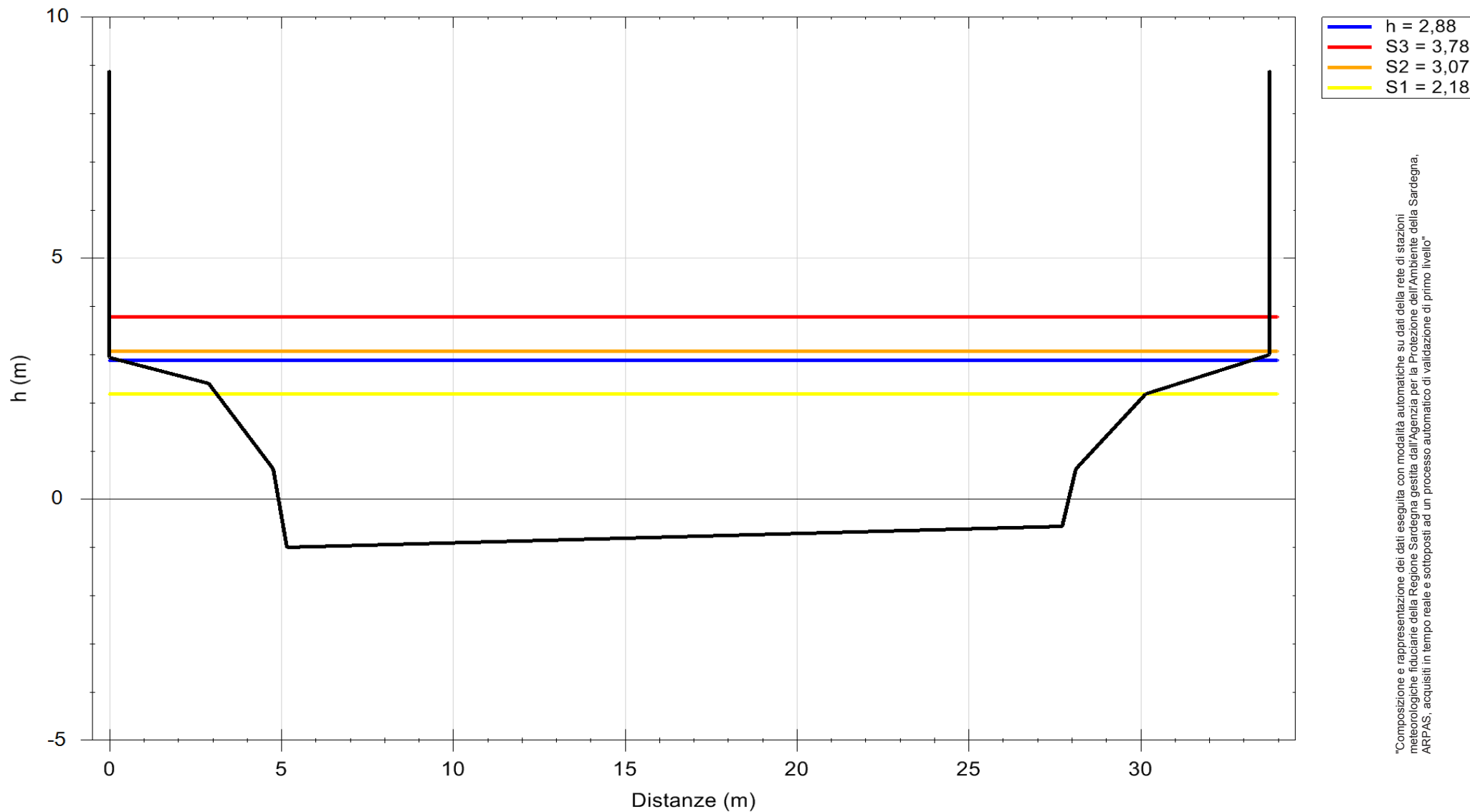
Altezza idrometrica registrata  
Stazione FLUMENDOSA A PONTEFERRU  
SEULO  
Estrazione dati delle ore 00:26 del 09/12/2020  
Ultimo dato disponibile: 08/12/2020 alle 23:00



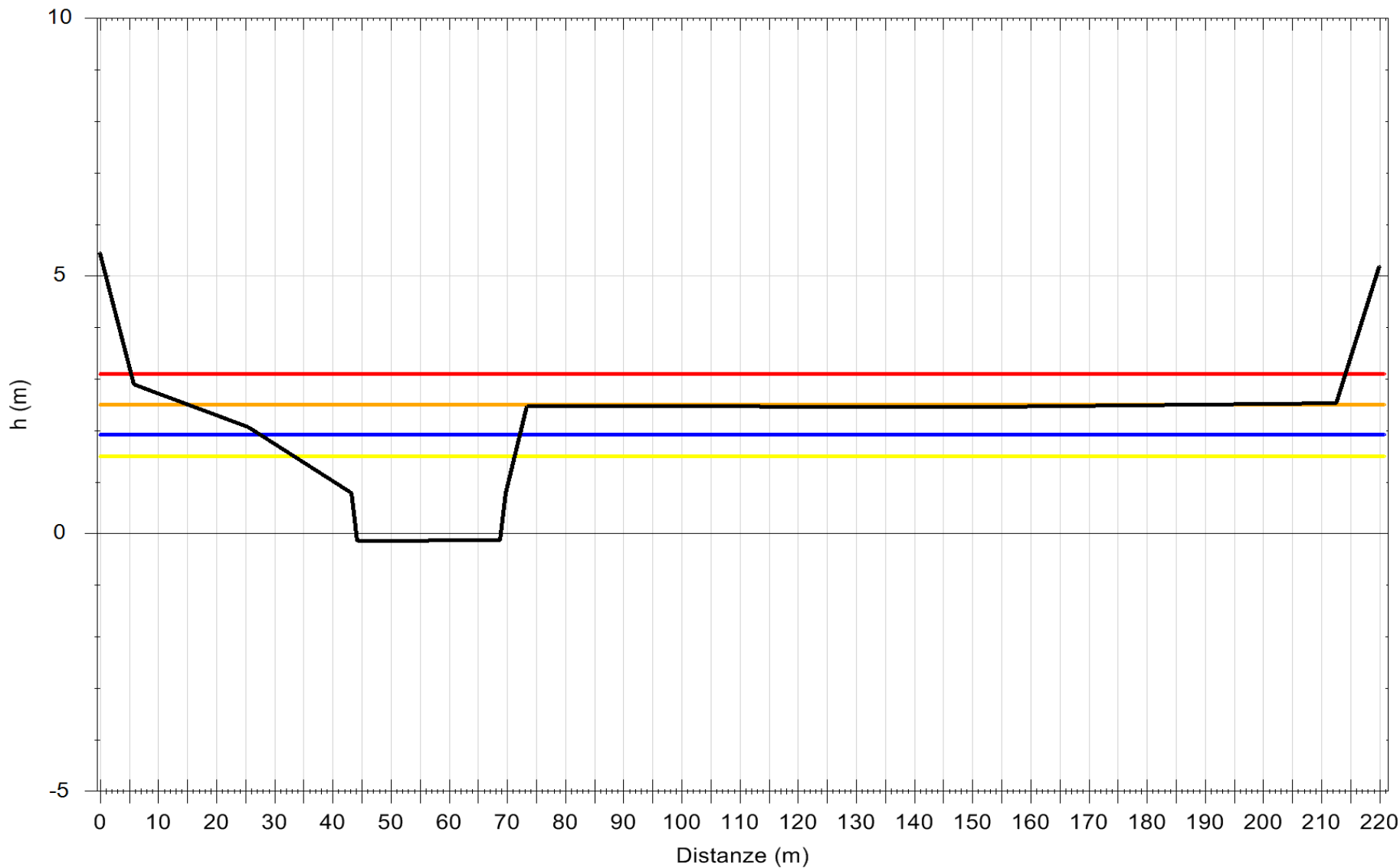
REGIONE AUTÒNOMA DE SARDIGNA  
REGIONE AUTONOMA DELLA SARDEGNA



"Composizione e rappresentazione dei dati eseguita con modalità automatiche su dati della rete di stazioni meteorologiche fiduciarie della Regione Sardegna gestita dall'Agenzia per la Protezione dell'Ambiente della Sardegna, ARPAS, acquisiti in tempo reale e sottoposti ad un processo automatico di validazione di primo livello"



"Composizione e rappresentazione dei dati eseguita con modalità automatiche su dati della rete di stazioni meteorologiche fiduciarie della Regione Sardegna gestita dall'Agenzia per la Protezione dell'Ambiente della Sardegna, ARPAS, acquisiti in tempo reale e sottoposti ad un processo automatico di validazione di primo livello"

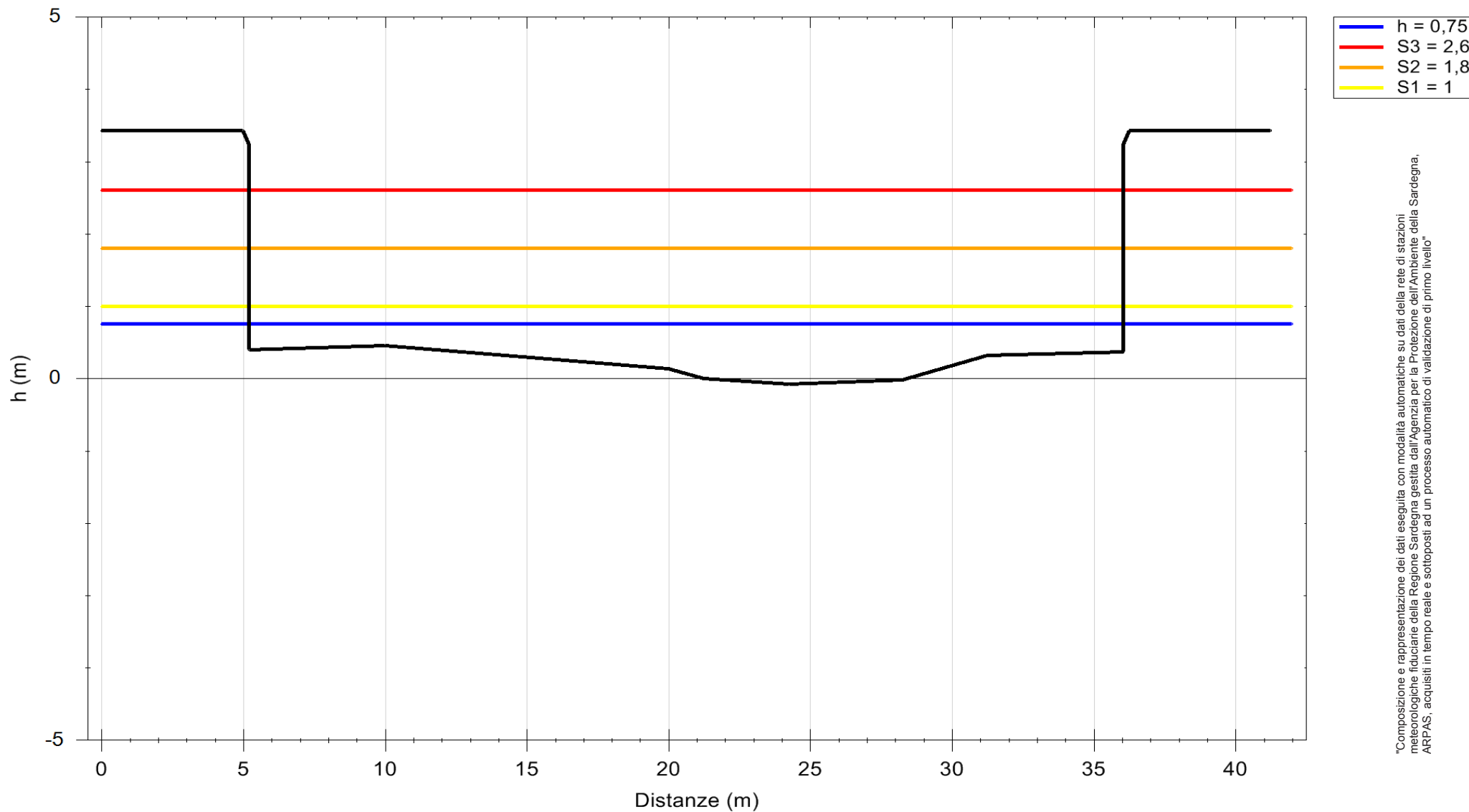


h = 1,92  
S3 = 3,1  
S2 = 2,5  
S1 = 1,5

"Composizione e rappresentazione dei dati eseguita con modalità automatiche su dati della rete di stazioni meteorologiche fiduciarie della Regione Sardegna gestita dall'Agenzia per la Protezione dell'Ambiente della Sardegna, ARPAS, acquisiti in tempo reale e sottoposti ad un processo automatico di validazione di primo livello"



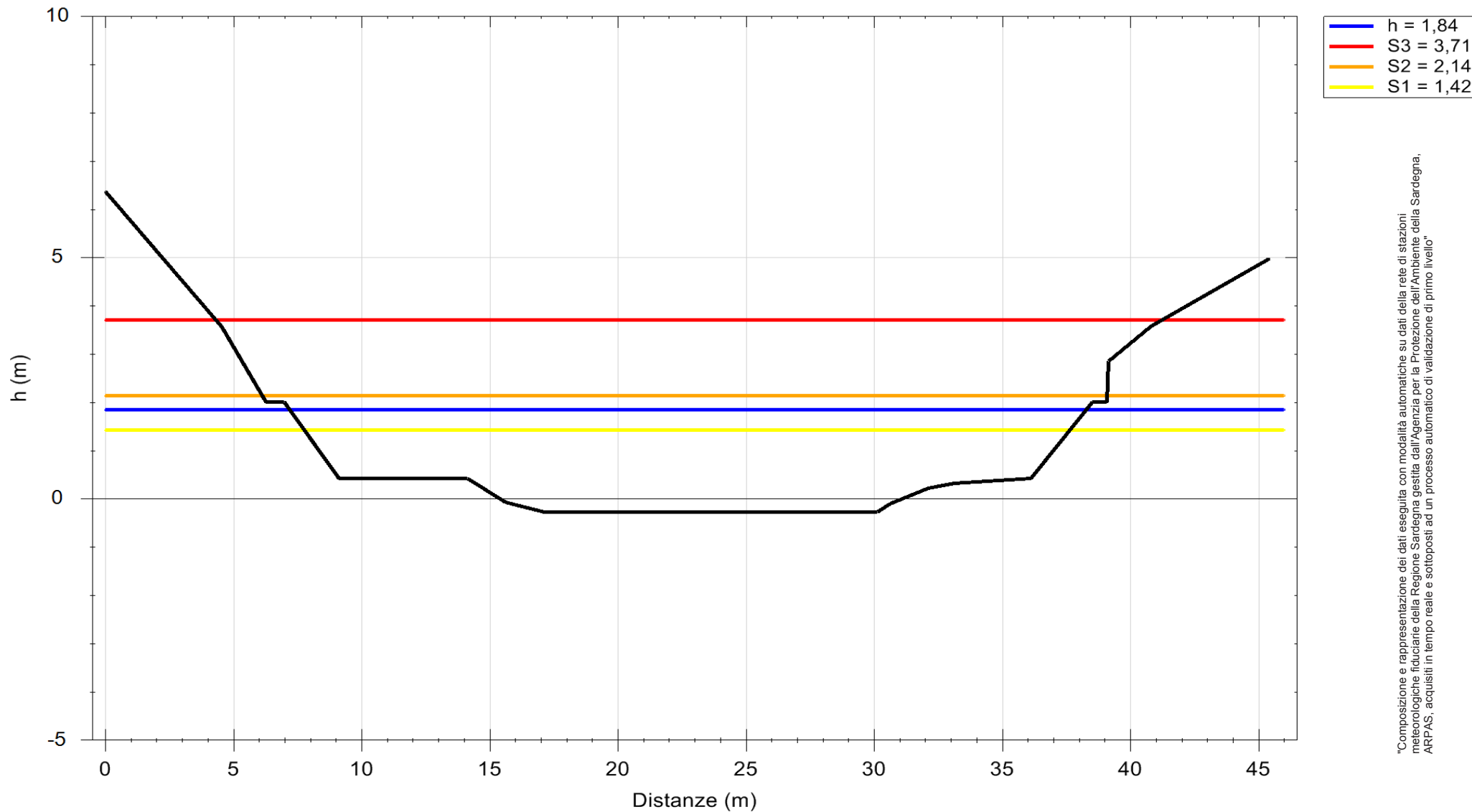
**DATO NON DISPONIBILE**



"Composizione e rappresentazione dei dati eseguita con modalità automatiche su dati della rete di stazioni meteorologiche fiduciarie della Regione Sardegna gestita dall'Agenzia per la Protezione dell'Ambiente della Sardegna, ARPAS, acquisiti in tempo reale e sottoposti ad un processo automatico di validazione di primo livello"

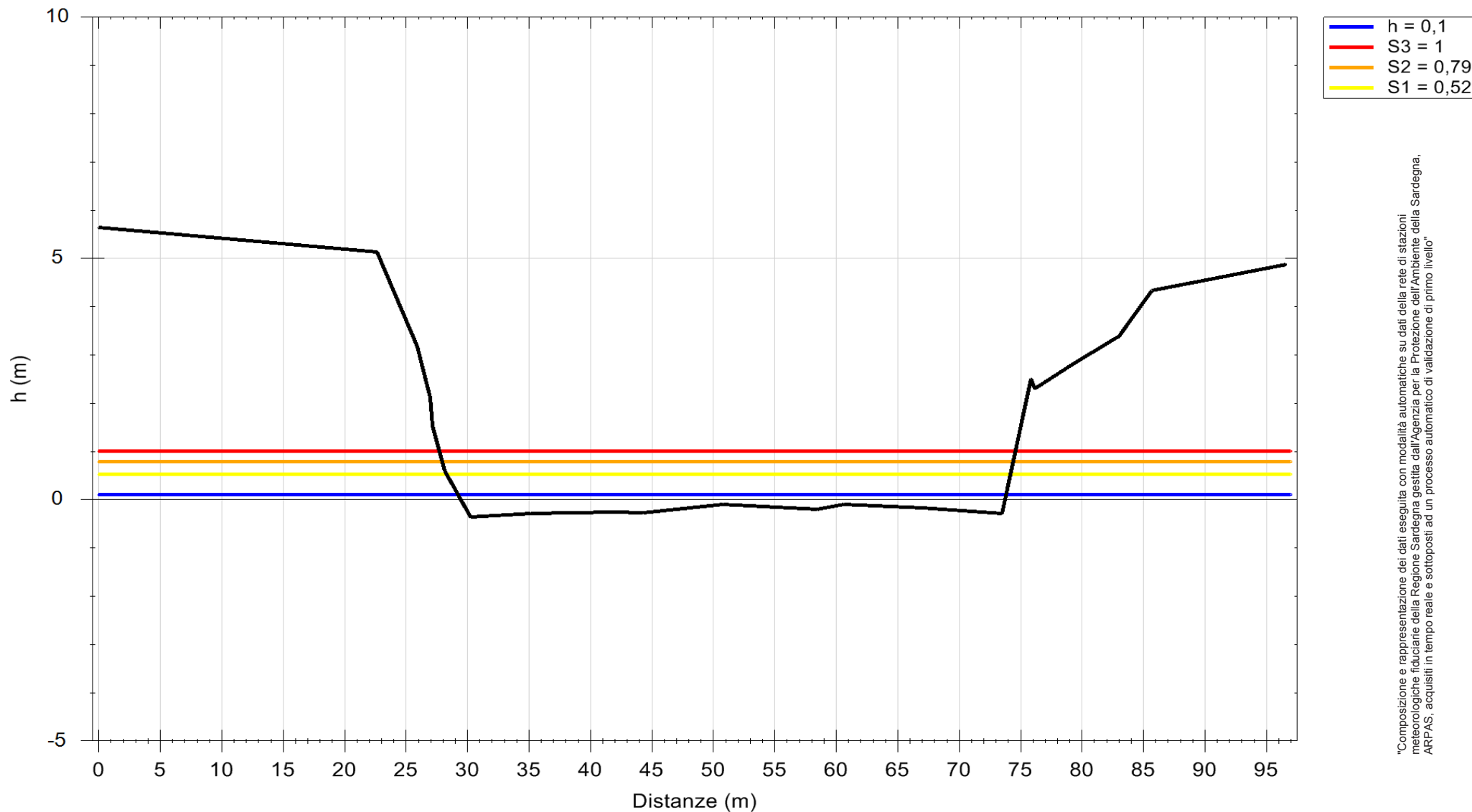


**DATO NON DISPONIBILE**

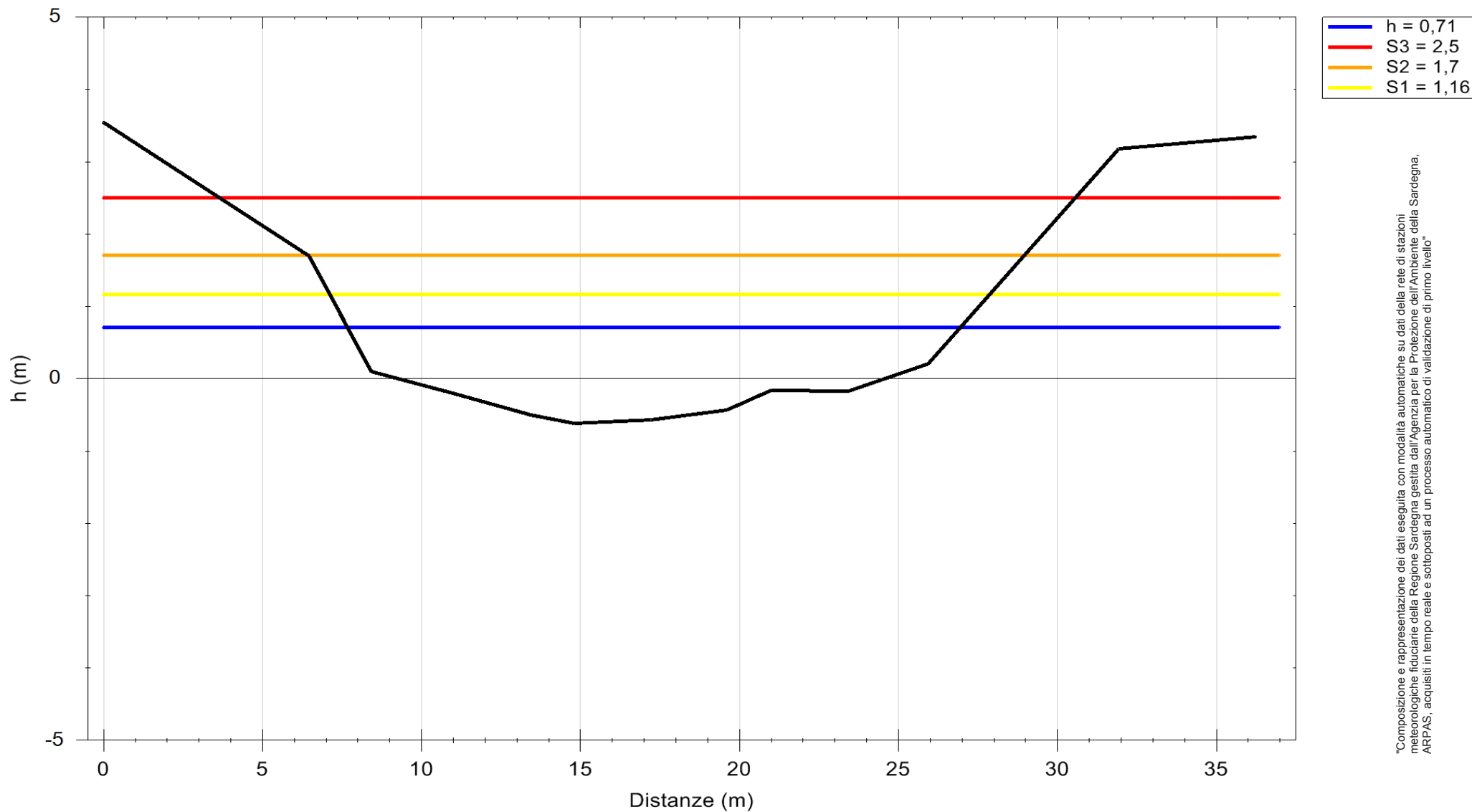


"Composizione e rappresentazione dei dati eseguita con modalità automatiche su dati della rete di stazioni meteorologiche fiduciarie della Regione Sardegna gestita dall'Agenzia per la Protezione dell'Ambiente della Sardegna, ARPAS, acquisiti in tempo reale e sottoposti ad un processo automatico di validazione di primo livello"





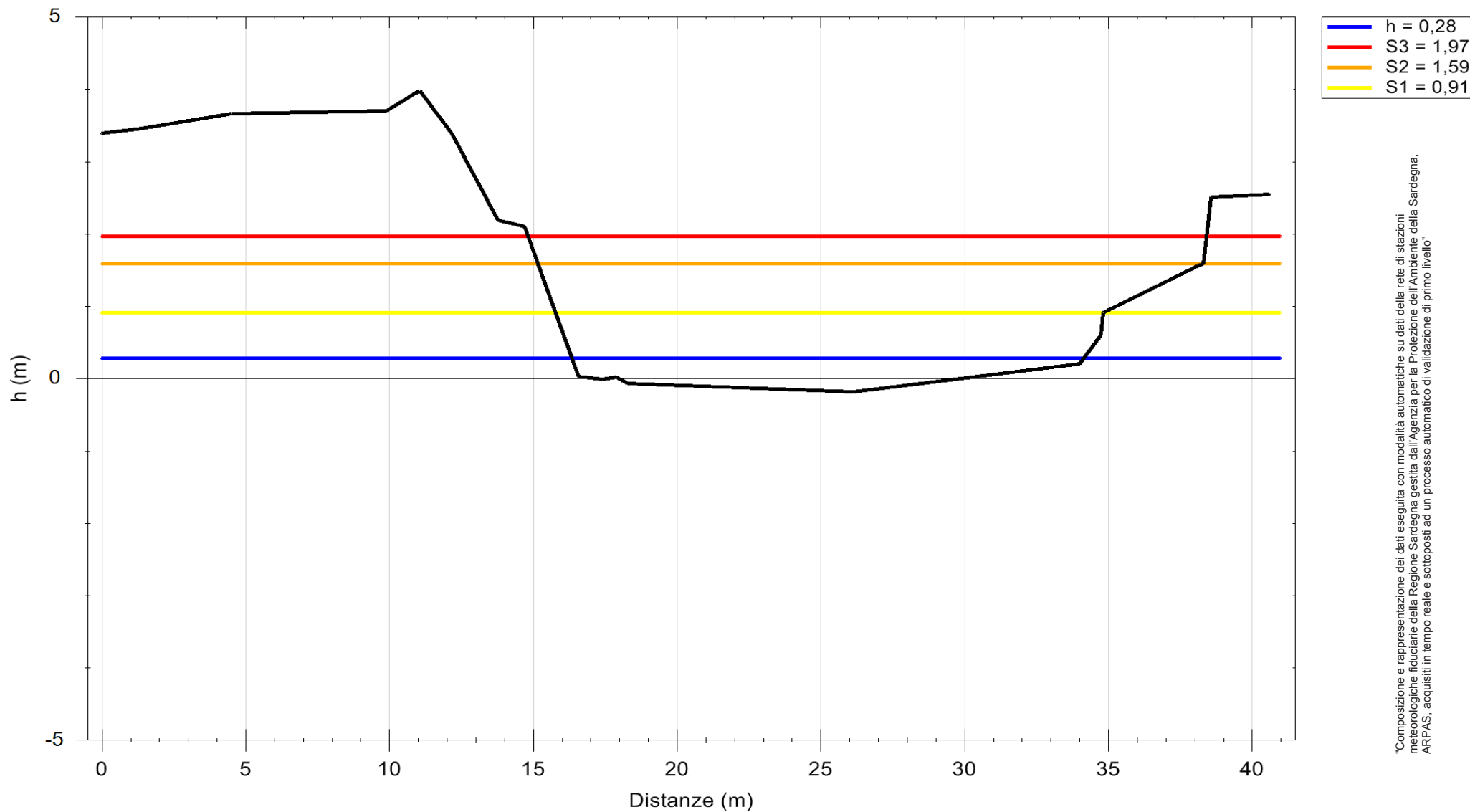
"Composizione e rappresentazione dei dati eseguita con modalità automatiche su dati della rete di stazioni meteorologiche fiduciarie della Regione Sardegna gestita dall'Agenzia per la Protezione dell'Ambiente della Sardegna, ARPAS, acquisiti in tempo reale e sottoposti ad un processo automatico di validazione di primo livello"



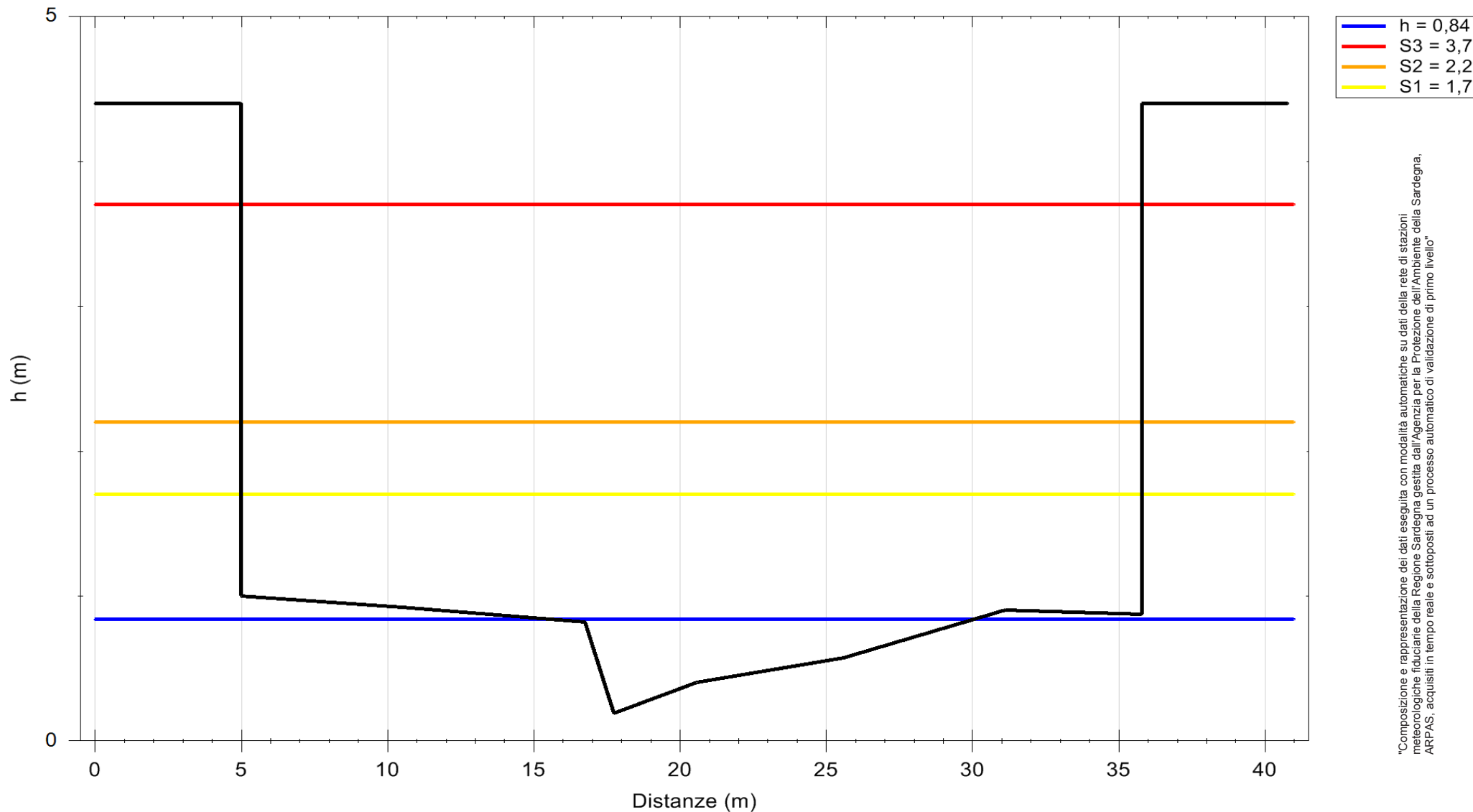
"Composizione e rappresentazione dei dati eseguita con modalità automatiche su dati della rete di stazioni meteorologiche fiduciarie della Regione Sardegna gestita dall'Agenzia per la Protezione dell'Ambiente della Sardegna, ARPAS, acquisiti in tempo reale e sottoposti ad un processo automatico di validazione di primo livello"



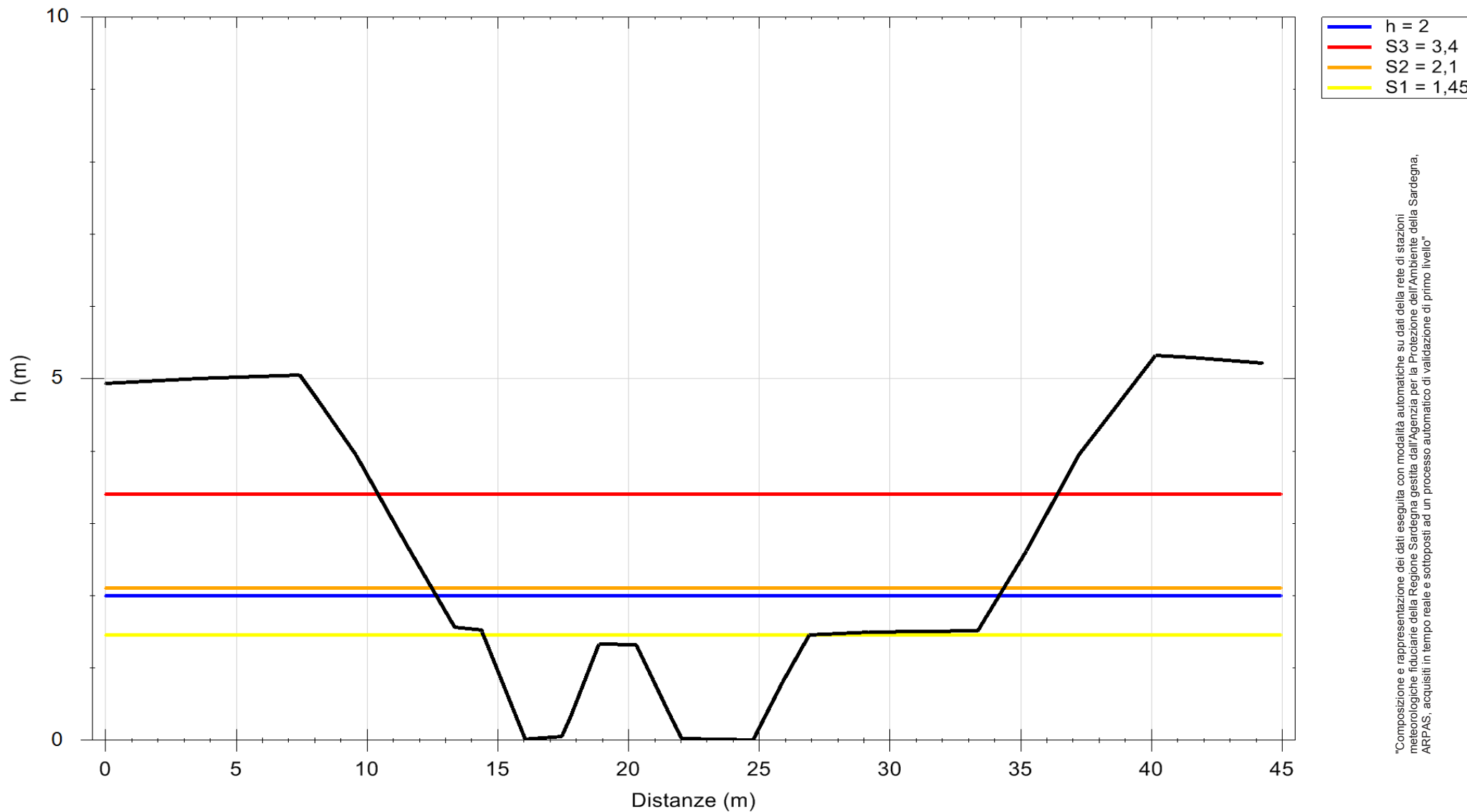
"Composizione e rappresentazione dei dati eseguita con modalità automatiche su dati della rete di stazioni meteorologiche fiduciarie della Regione Sardegna gestita dall'Agenzia per la Protezione dell'Ambiente della Sardegna, ARPAS, acquisiti in tempo reale e sottoposti ad un processo automatico di validazione di primo livello"



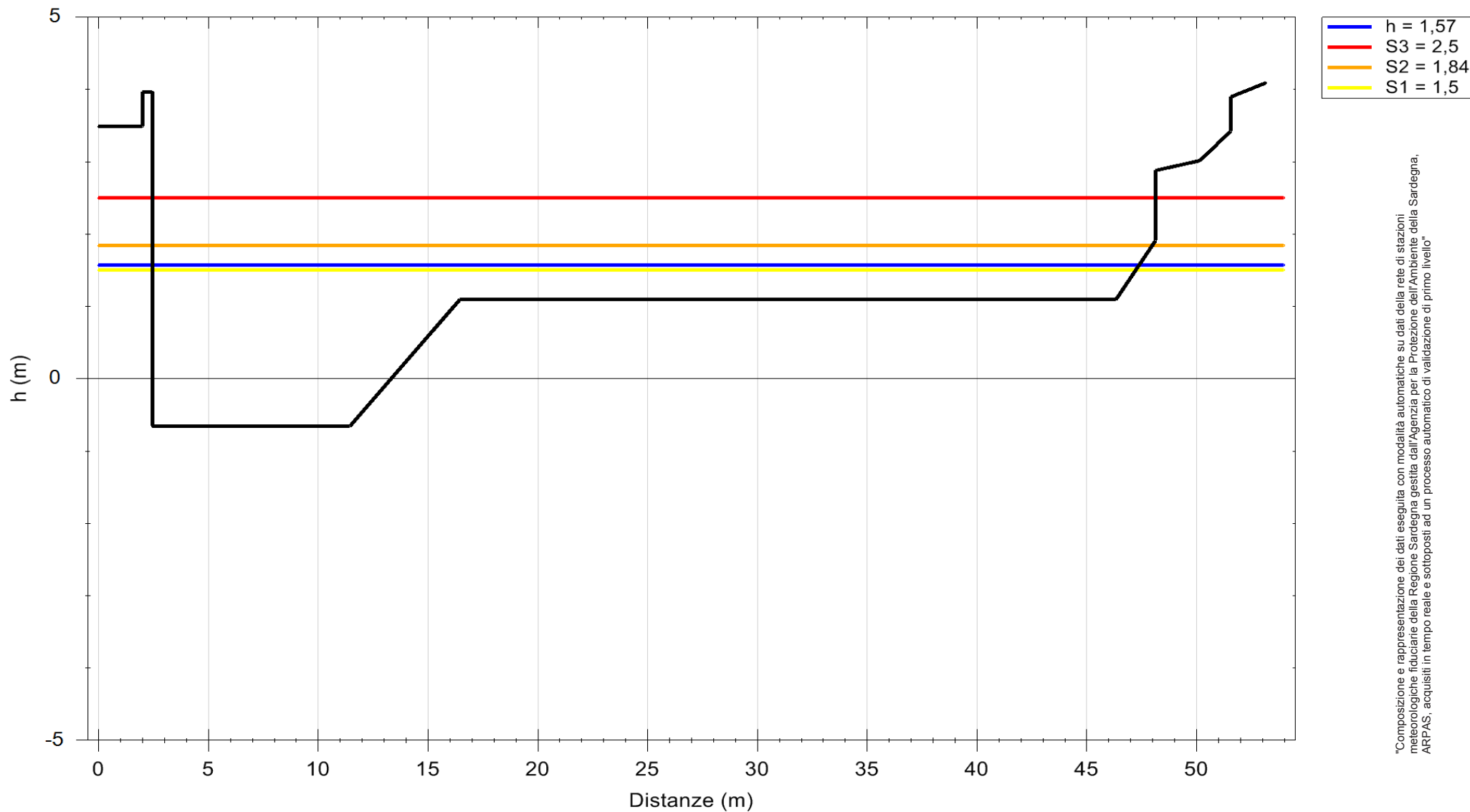
"Composizione e rappresentazione dei dati eseguita con modalità automatiche su dati della rete di stazioni meteorologiche fiduciarie della Regione Sardegna gestita dall'Agenzia per la Protezione dell'Ambiente della Sardegna, ARPAS, acquisiti in tempo reale e sottoposti ad un processo automatico di validazione di primo livello"



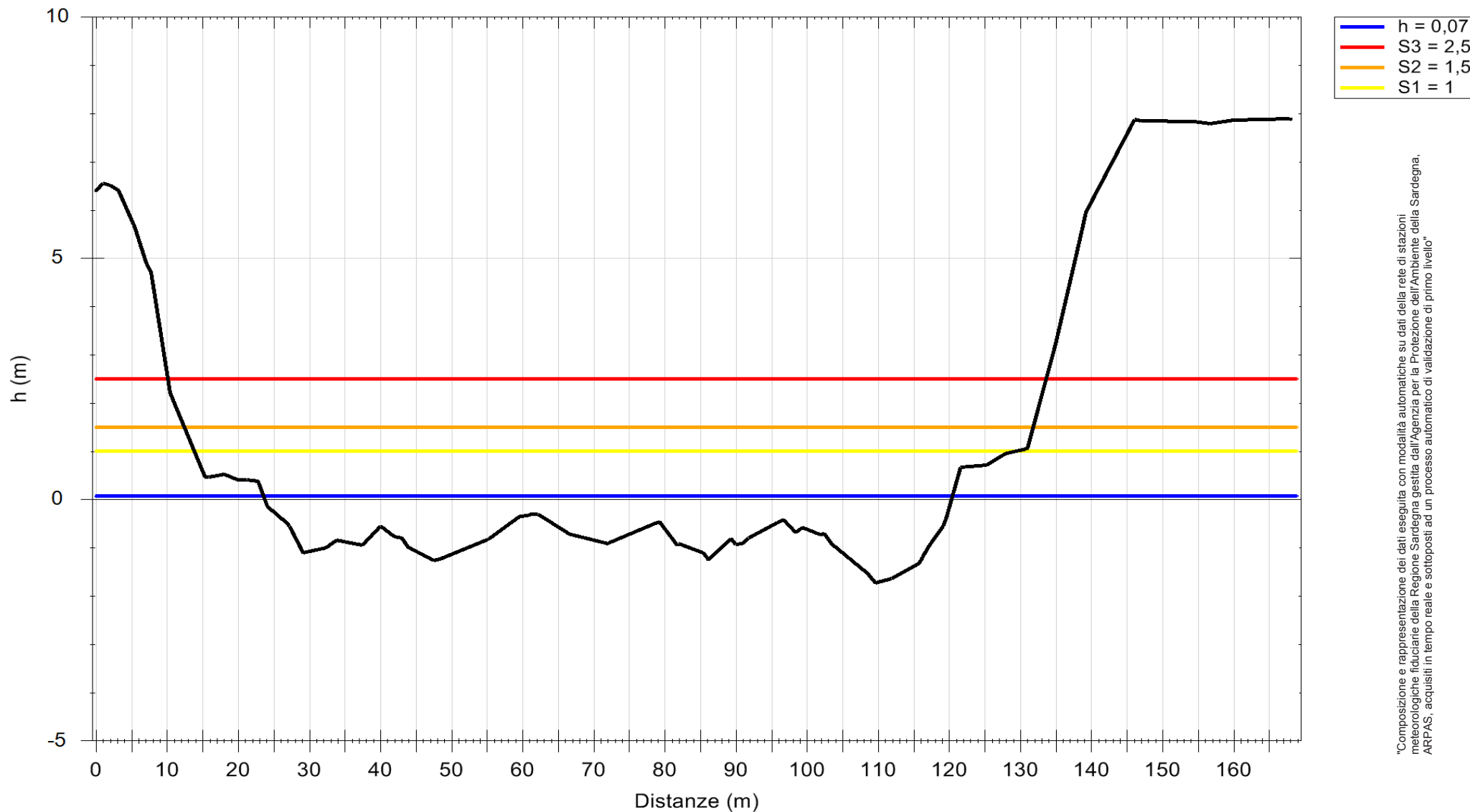
"Composizione e rappresentazione dei dati eseguita con modalità automatiche su dati della rete di stazioni meteorologiche fiduciarie della Regione Sardegna gestita dall'Agenzia per la Protezione dell'Ambiente della Sardegna, ARPAS, acquisiti in tempo reale e sottoposti ad un processo automatico di validazione di primo livello"



"Composizione e rappresentazione dei dati eseguita con modalità automatiche su dati della rete di stazioni meteorologiche fiduciarie della Regione Sardegna gestita dall'Agenzia per la Protezione dell'Ambiente della Sardegna, ARPAS, acquisiti in tempo reale e sottoposti ad un processo automatico di validazione di primo livello"

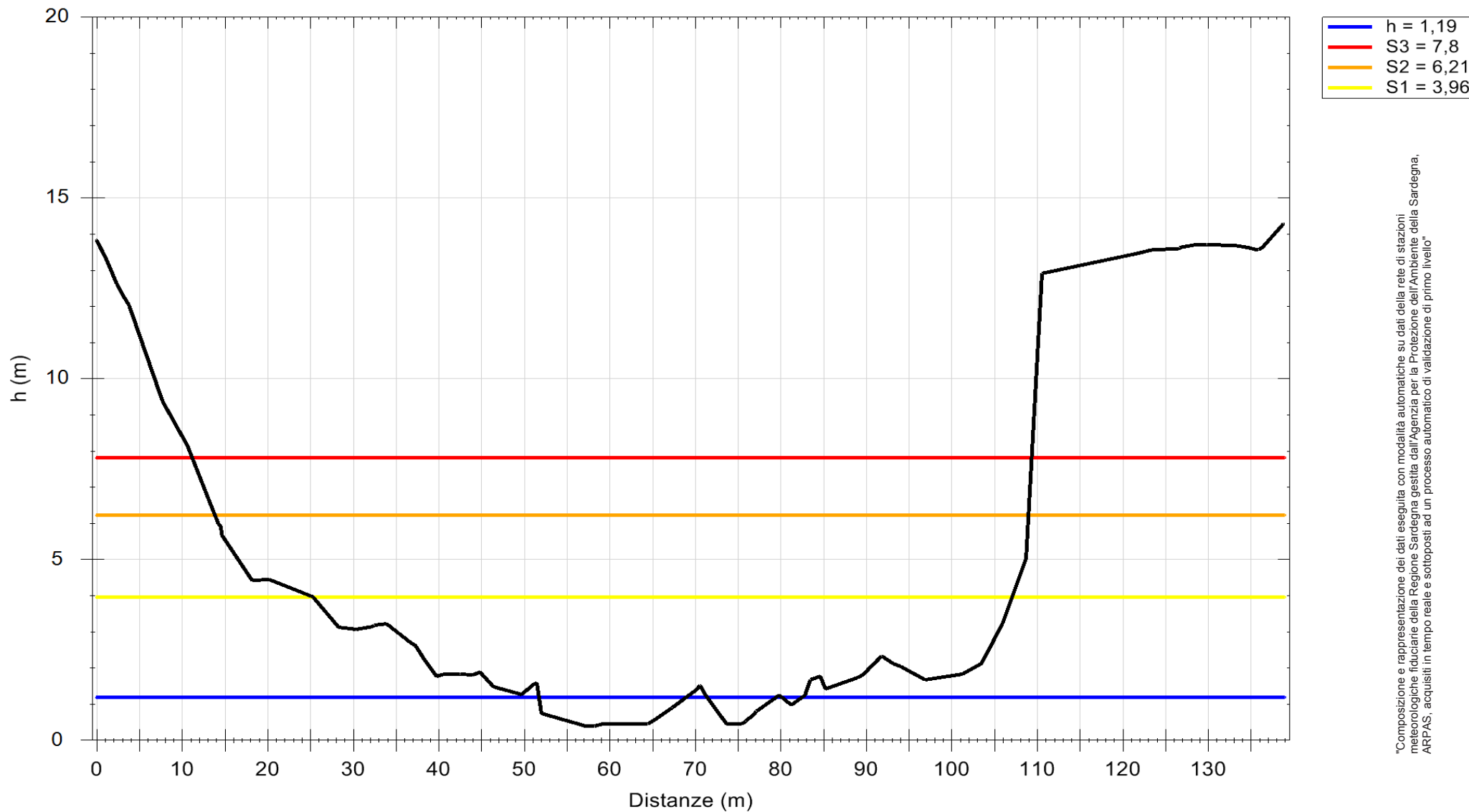


"Composizione e rappresentazione dei dati eseguita con modalità automatiche su dati della rete di stazioni meteorologiche fiduciarie della Regione Sardegna gestita dall'Agenzia per la Protezione dell'Ambiente della Sardegna, ARPAS, acquisiti in tempo reale e sottoposti ad un processo automatico di validazione di primo livello"



"Composizione e rappresentazione dei dati eseguita con modalità automatiche su dati della rete di stazioni meteorologiche fiduciarie della Regione Sardegna gestita dall'Agenzia per la Protezione dell'Ambiente della Sardegna, ARPAS, acquisiti in tempo reale e sottoposti ad un processo automatico di validazione di primo livello"



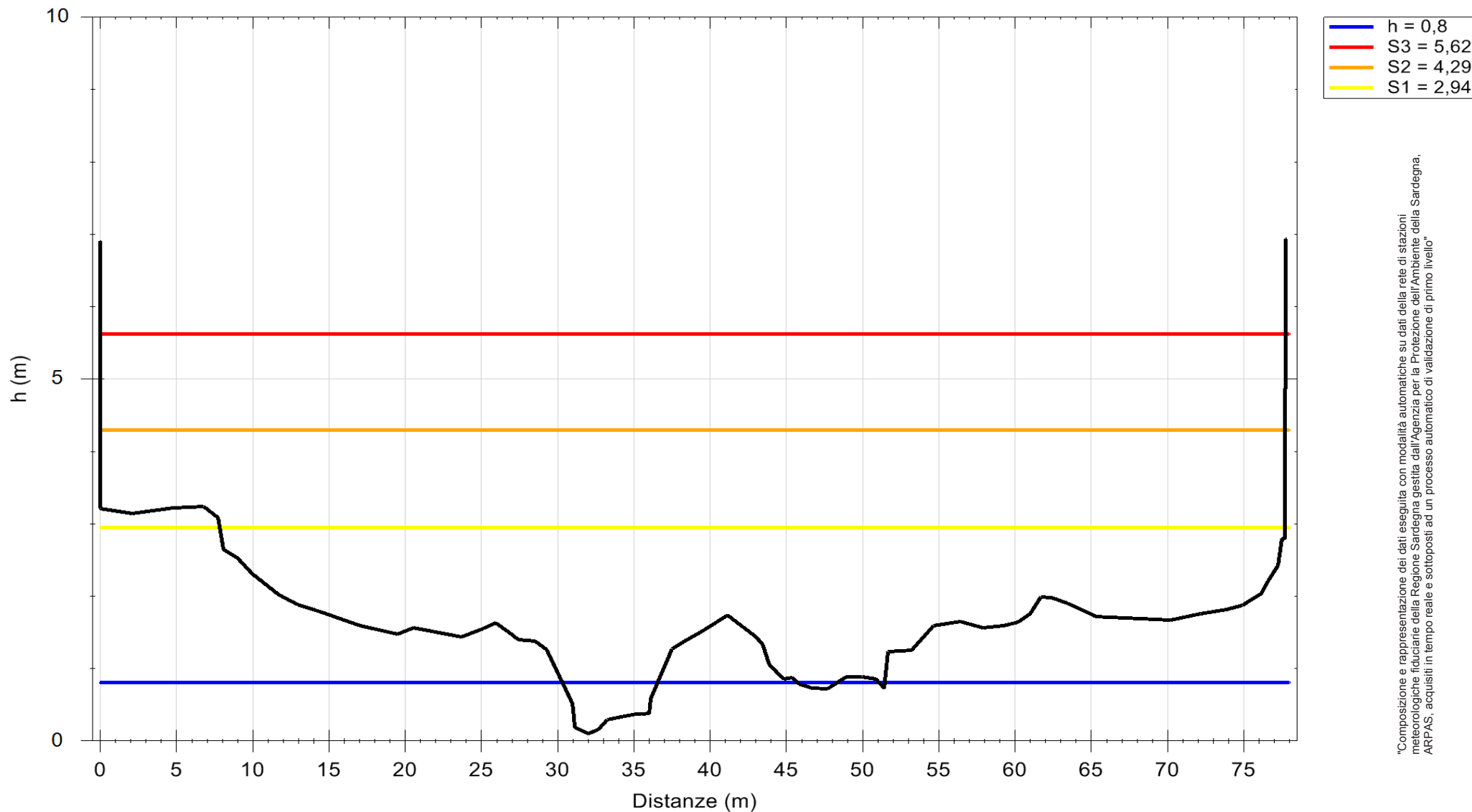


"Composizione e rappresentazione dei dati eseguita con modalità automatiche su dati della rete di stazioni meteorologiche fiduciarie della Regione Sardegna gestita dall'Agenzia per la Protezione dell'Ambiente della Sardegna, ARPAS, acquisiti in tempo reale e sottoposti ad un processo automatico di validazione di primo livello"

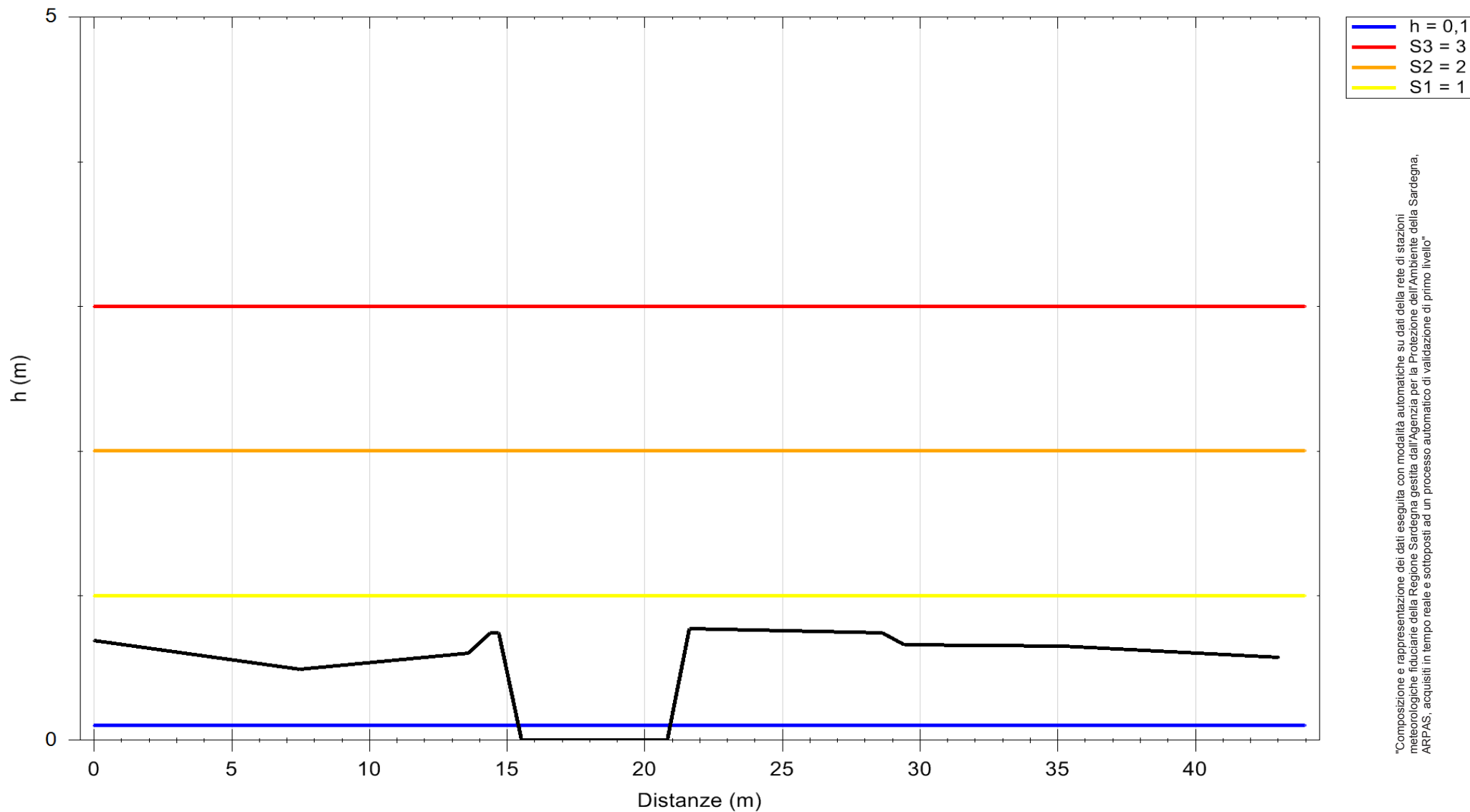
Altezza idrometrica registrata  
Stazione RIO STANALI A PRAMAS  
BALLAO  
Estrazione dati delle ore 00:26 del 09/12/2020  
Ultimo dato disponibile: 08/12/2020 alle 23:15



REGIONE AUTÒNOMA DE SARDIGNA  
REGIONE AUTONOMA DELLA SARDEGNA



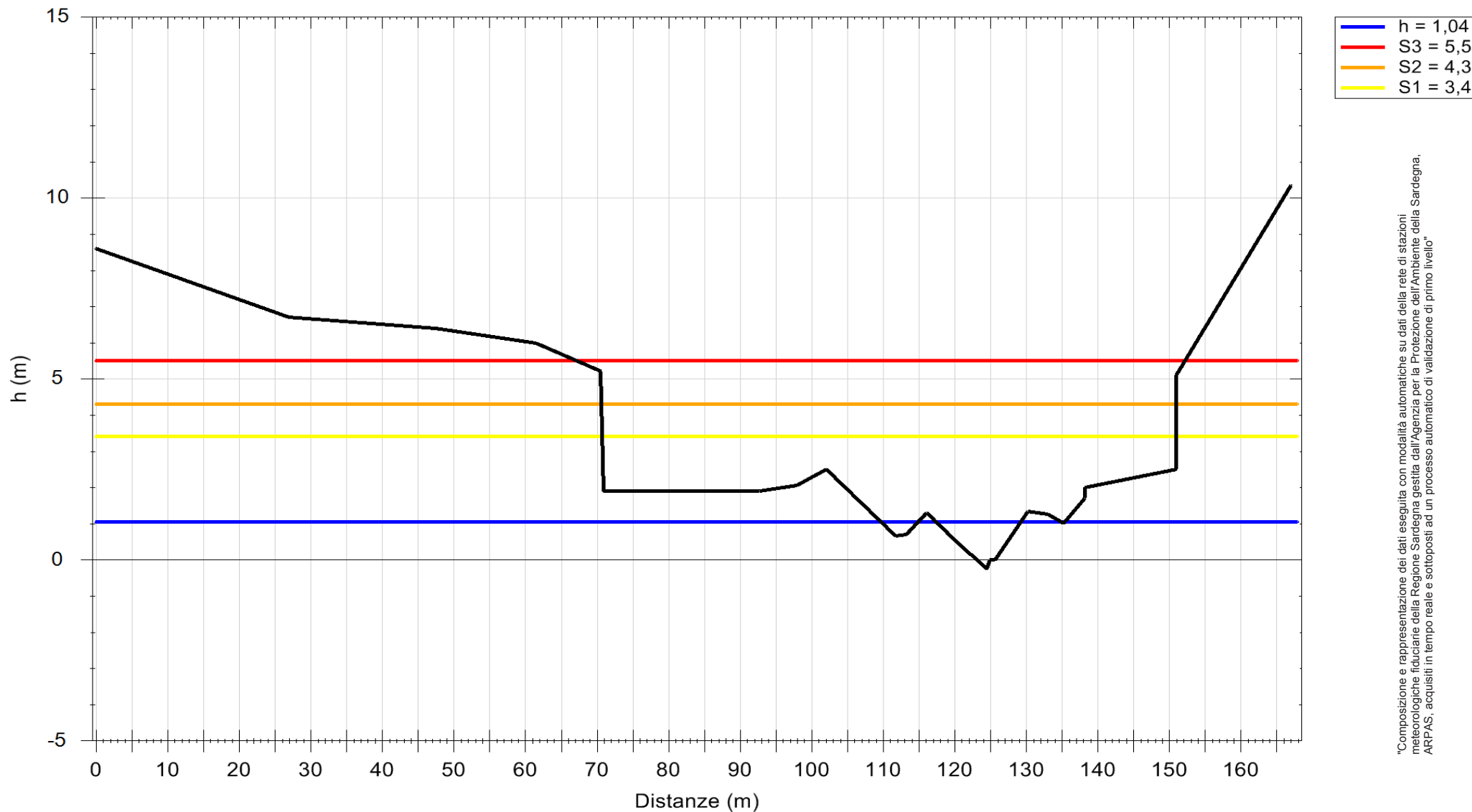
"Composizione e rappresentazione dei dati eseguita con modalità automatiche su dati della rete di stazioni meteorologiche fiduciarie della Regione Sardegna gestita dall'Agenzia per la Protezione dell'Ambiente della Sardegna, ARPAS, acquisiti in tempo reale e sottoposti ad un processo automatico di validazione di primo livello"



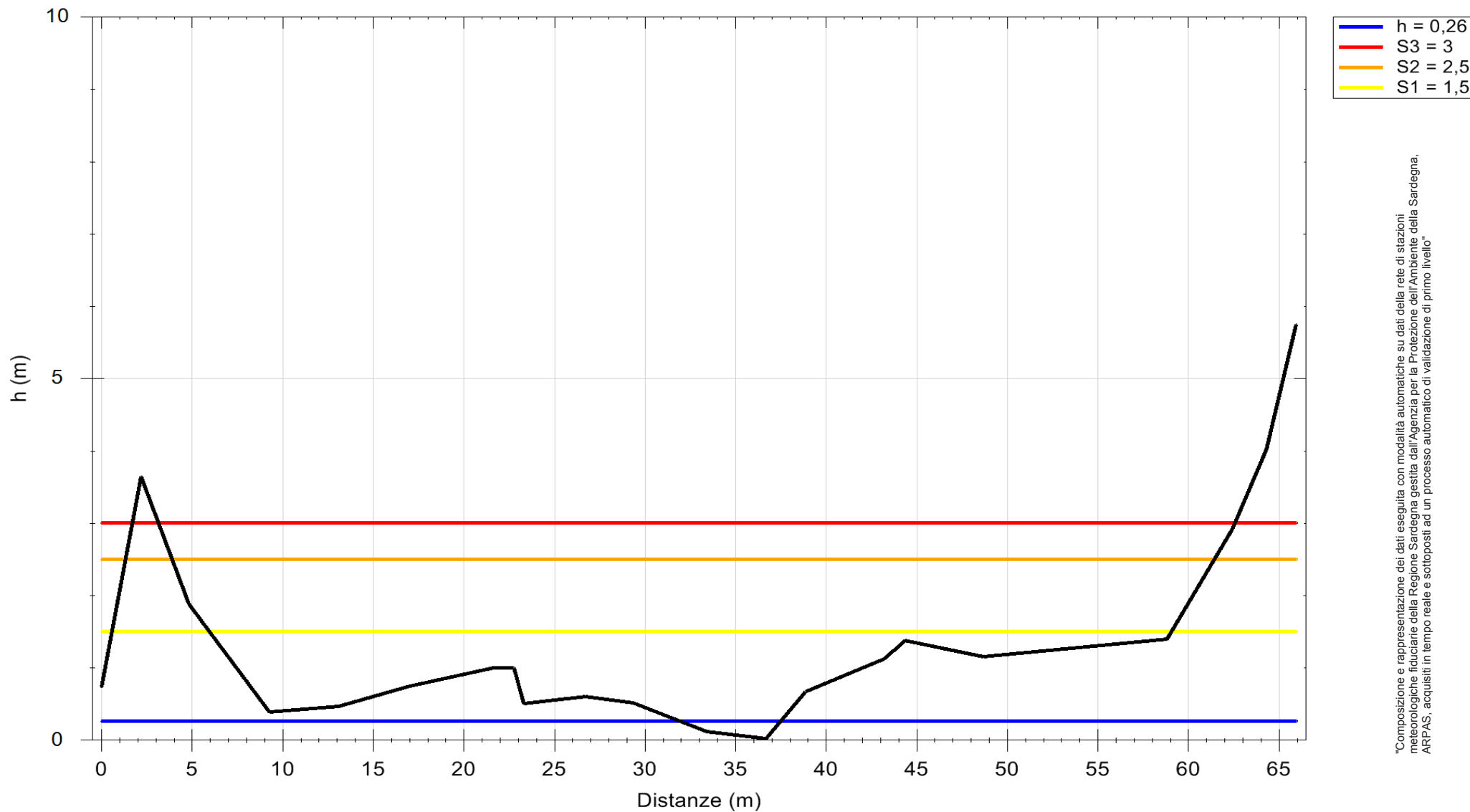
"Composizione e rappresentazione dei dati eseguita con modalità automatiche su dati della rete di stazioni meteorologiche fiduciarie della Regione Sardegna gestita dall'Agenzia per la Protezione dell'Ambiente della Sardegna, ARPAS, acquisiti in tempo reale e sottoposti ad un processo automatico di validazione di primo livello"



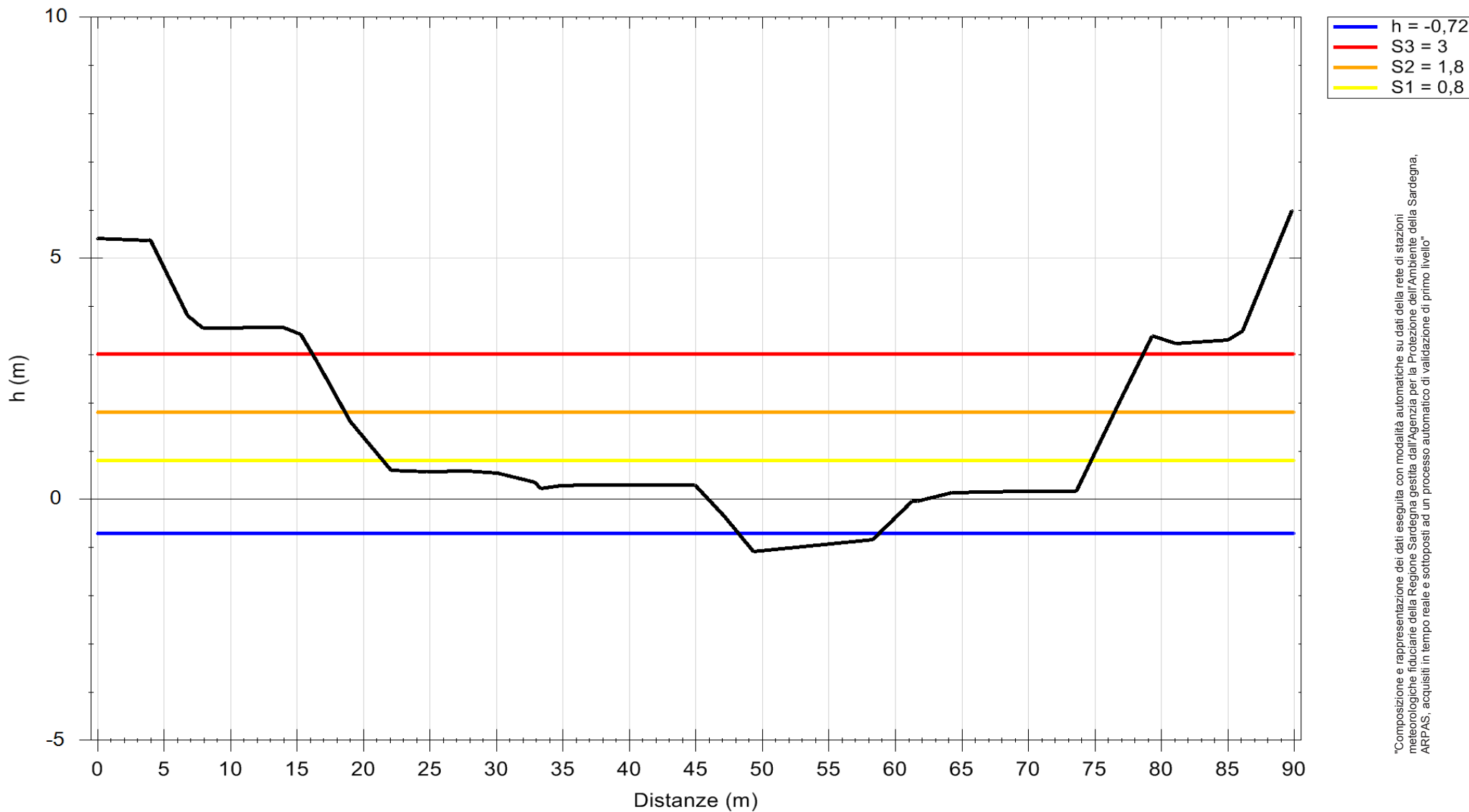
**DATO NON DISPONIBILE**



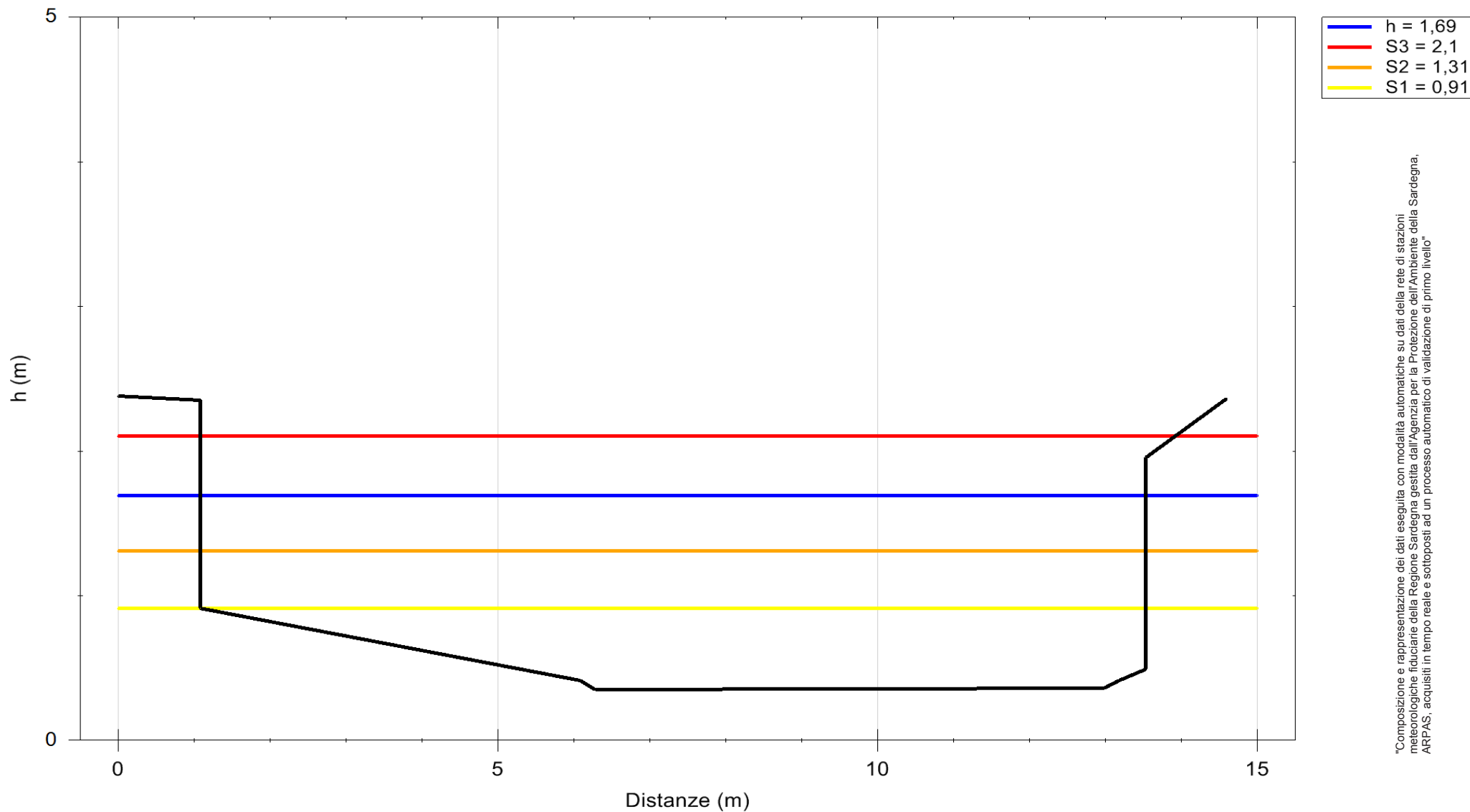
"Composizione e rappresentazione dei dati eseguita con modalità automatiche su dati della rete di stazioni meteorologiche fiduciarie della Regione Sardegna gestita dall'Agenzia per la Protezione dell'Ambiente della Sardegna, ARPAS, acquisiti in tempo reale e sottoposti ad un processo automatico di validazione di primo livello"



"Composizione e rappresentazione dei dati eseguita con modalità automatiche su dati della rete di stazioni meteorologiche fiduciarie della Regione Sardegna gestita dall'Agenzia per la Protezione dell'Ambiente della Sardegna, ARPAS, acquisiti in tempo reale e sottoposti ad un processo automatico di validazione di primo livello"

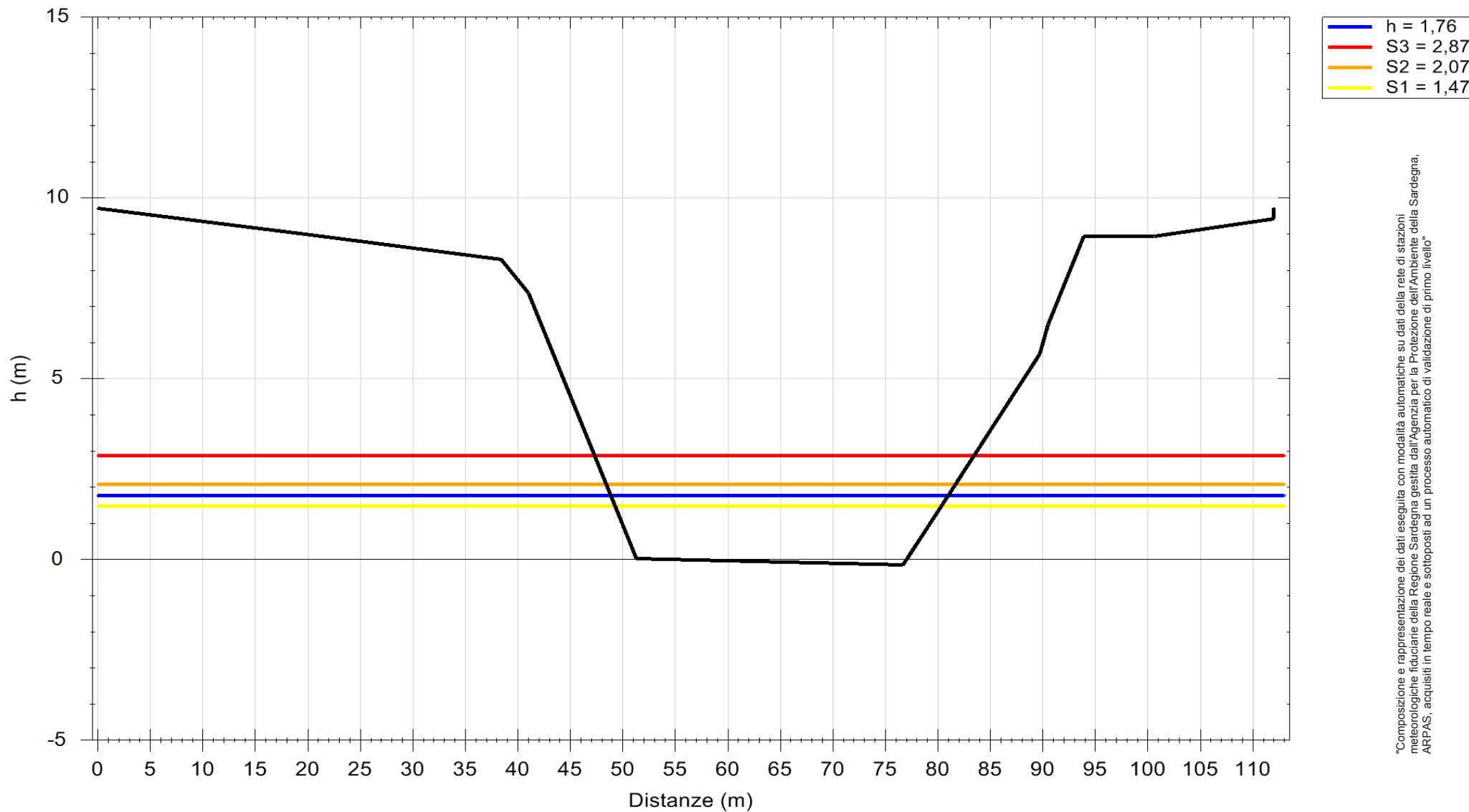


"Composizione e rappresentazione dei dati eseguita con modalità automatiche su dati della rete di stazioni meteorologiche fiduciarie della Regione Sardegna gestita dall'Agenzia per la Protezione dell'Ambiente della Sardegna, ARPAS, acquisiti in tempo reale e sottoposti ad un processo automatico di validazione di primo livello"



"Composizione e rappresentazione dei dati eseguita con modalità automatiche su dati della rete di stazioni meteorologiche fiduciarie della Regione Sardegna gestita dall'Agenzia per la Protezione dell'Ambiente della Sardegna, ARPAS, acquisiti in tempo reale e sottoposti ad un processo automatico di validazione di primo livello"





"Composizione e rappresentazione dei dati eseguita con modalità automatiche su dati della rete di stazioni meteorologiche fiduciarie della Regione Sardegna gestita dall'Agenzia per la Protezione dell'Ambiente della Sardegna, ARPAS, acquisiti in tempo reale e sottoposti ad un processo automatico di validazione di primo livello"