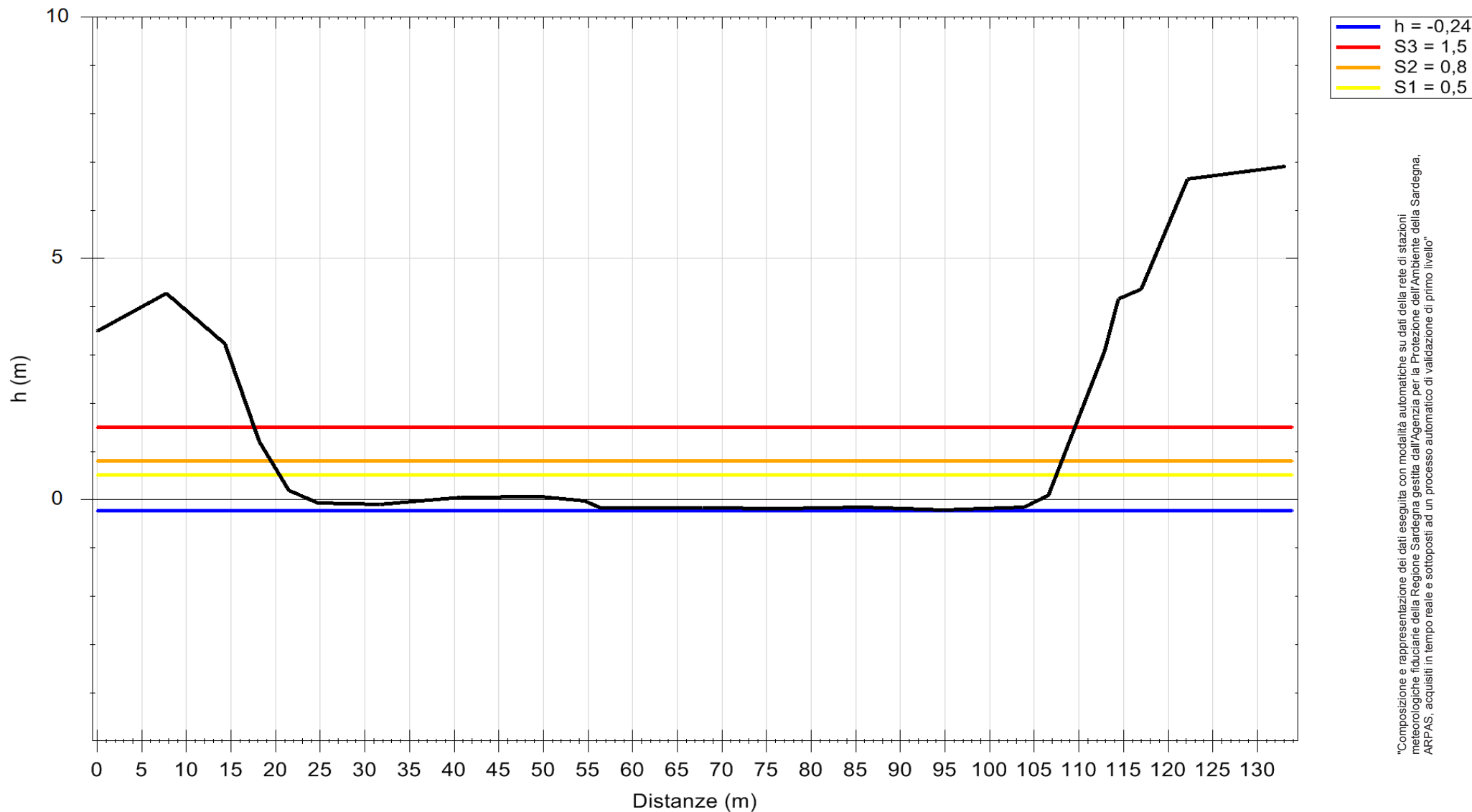
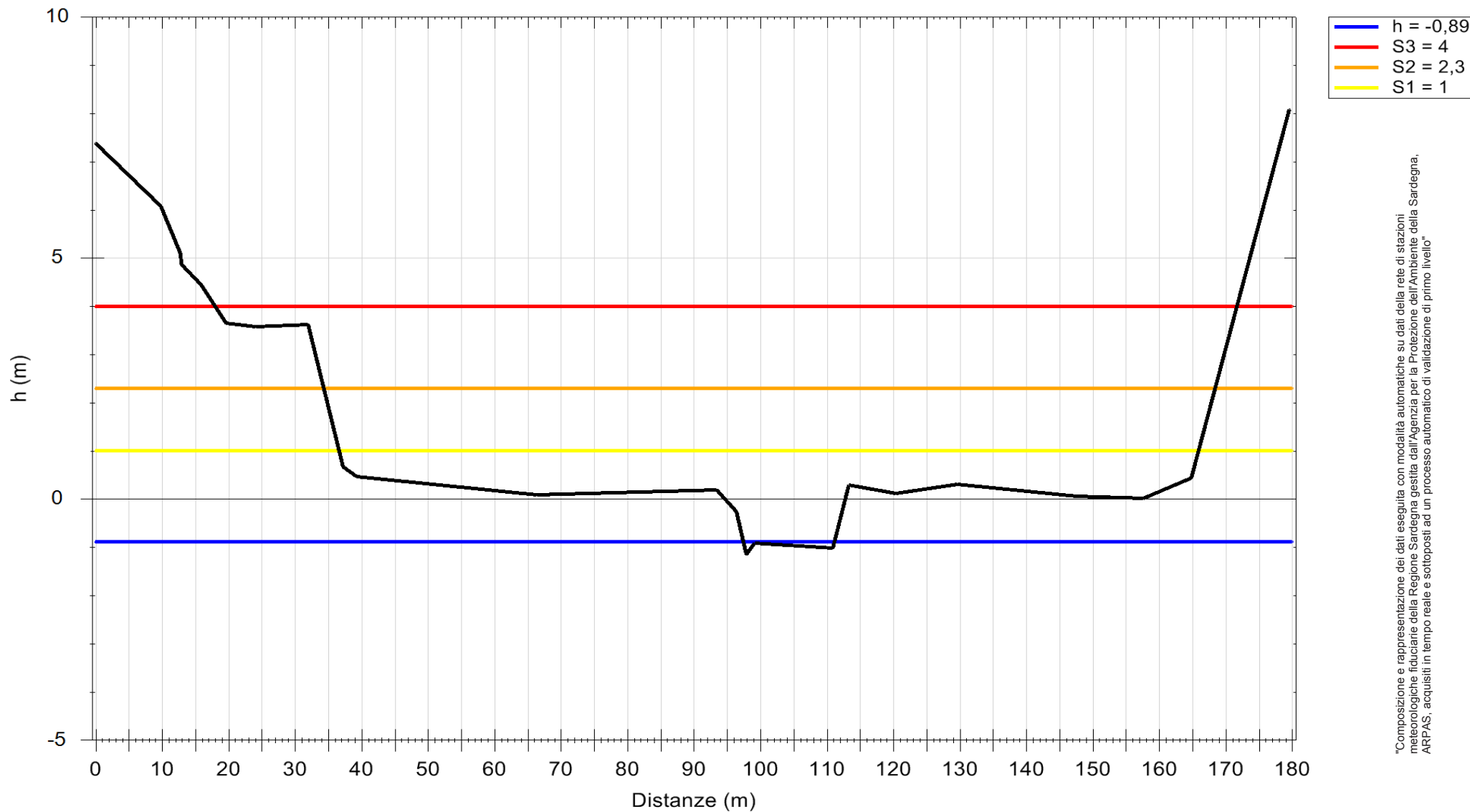


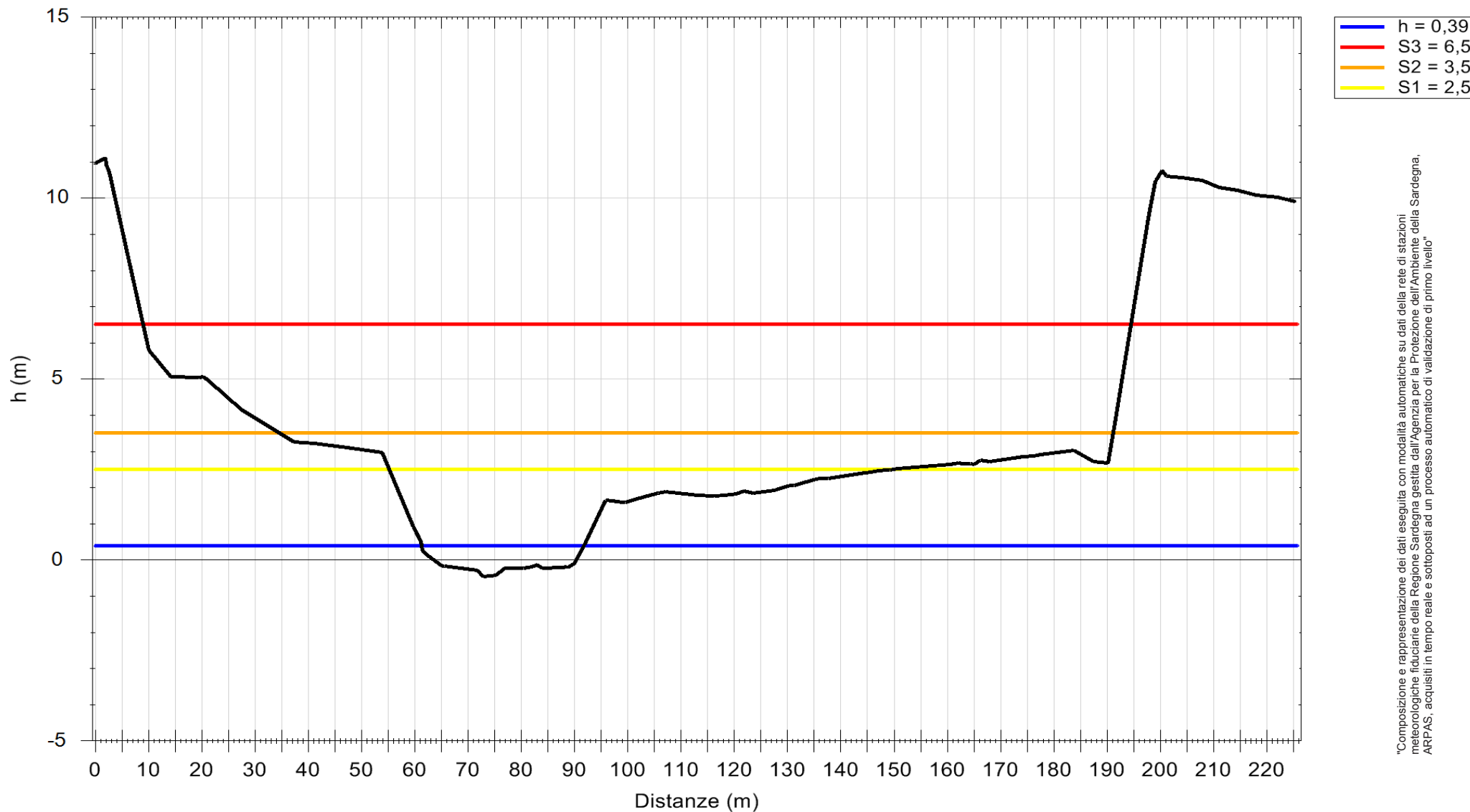
"Composizione e rappresentazione dei dati eseguita con modalità automatiche su dati della rete di stazioni meteorologiche fiduciarie della Regione Sardegna gestita dall'Agenzia per la Protezione dell'Ambiente della Sardegna, ARPAS, acquisiti in tempo reale e sottoposti ad un processo automatico di validazione di primo livello"



"Composizione e rappresentazione dei dati eseguita con modalità automatiche su dati della rete di stazioni meteorologiche fiduciarie della Regione Sardegna gestita dall'Agenzia per la Protezione dell'Ambiente della Sardegna, ARPAS, acquisiti in tempo reale e sottoposti ad un processo automatico di validazione di primo livello"



"Composizione e rappresentazione dei dati eseguita con modalità automatiche su dati della rete di stazioni meteorologiche fiduciarie della Regione Sardegna gestita dall'Agenzia per la Protezione dell'Ambiente della Sardegna, ARPAS, acquisiti in tempo reale e sottoposti ad un processo automatico di validazione di primo livello"

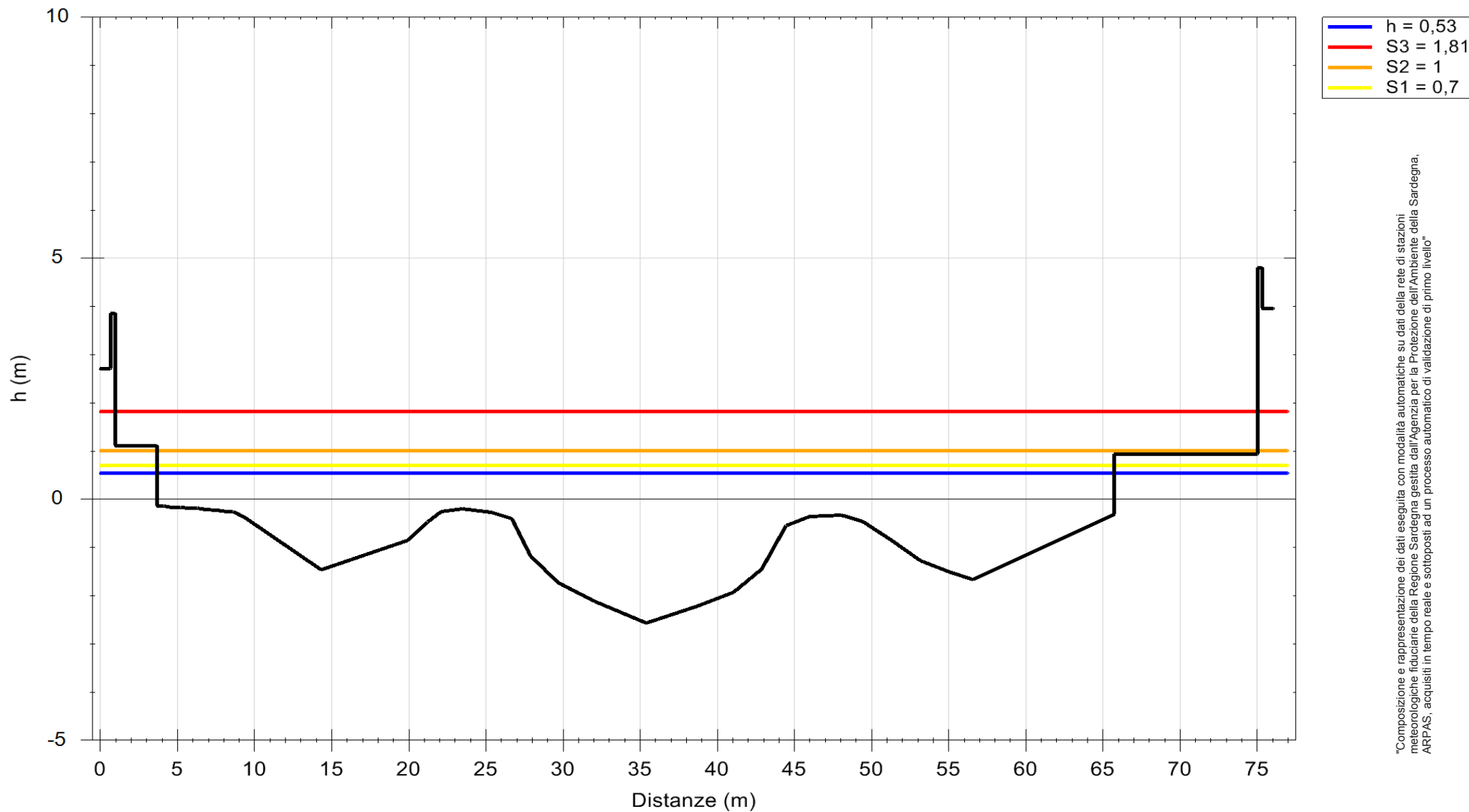


"Composizione e rappresentazione dei dati eseguita con modalità automatiche su dati della rete di stazioni meteorologiche fiduciarie della Regione Sardegna gestita dall'Agenzia per la Protezione dell'Ambiente della Sardegna, ARPAS, acquisiti in tempo reale e sottoposti ad un processo automatico di validazione di primo livello"

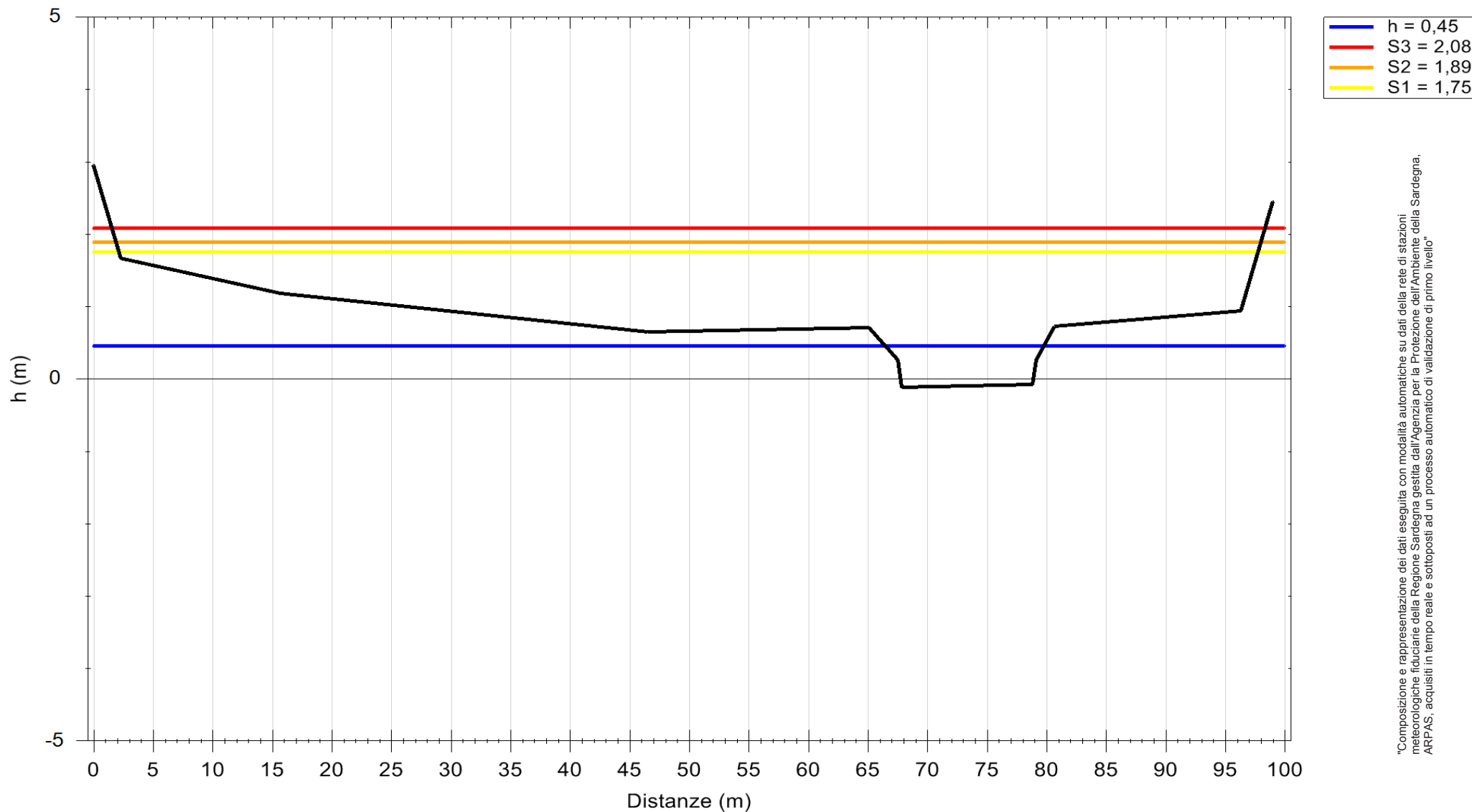
Altezza idrometrica registrata
Stazione FIUME TEMO A BOSCA
Ponte Vecchio
Estrazione dati delle ore 10:22 del 03/11/2021
Ultimo dato disponibile: 03/11/2021 alle 10:00



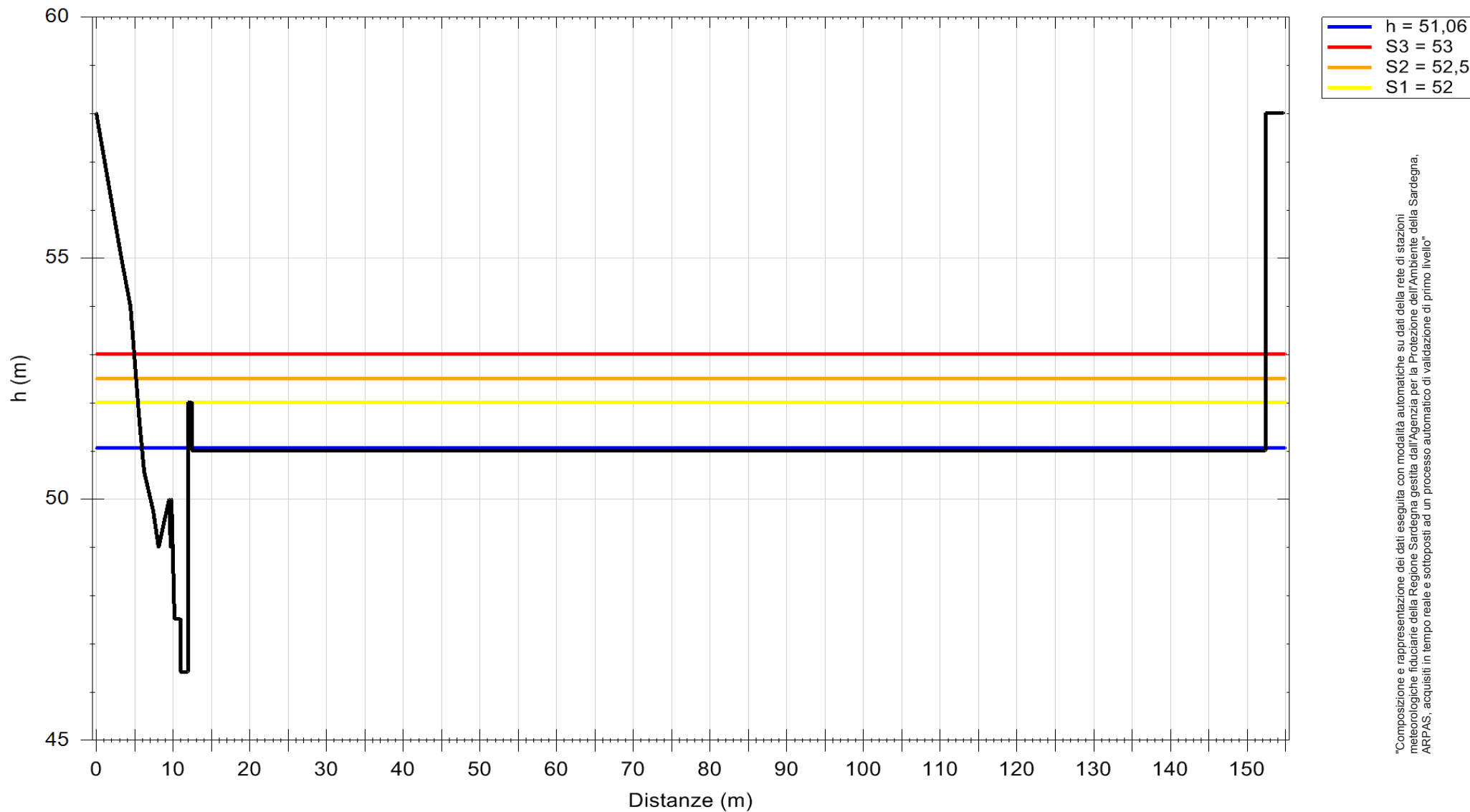
REGIONE AUTÒNOMA DE SARDIGNA
REGIONE AUTONOMA DELLA SARDEGNA



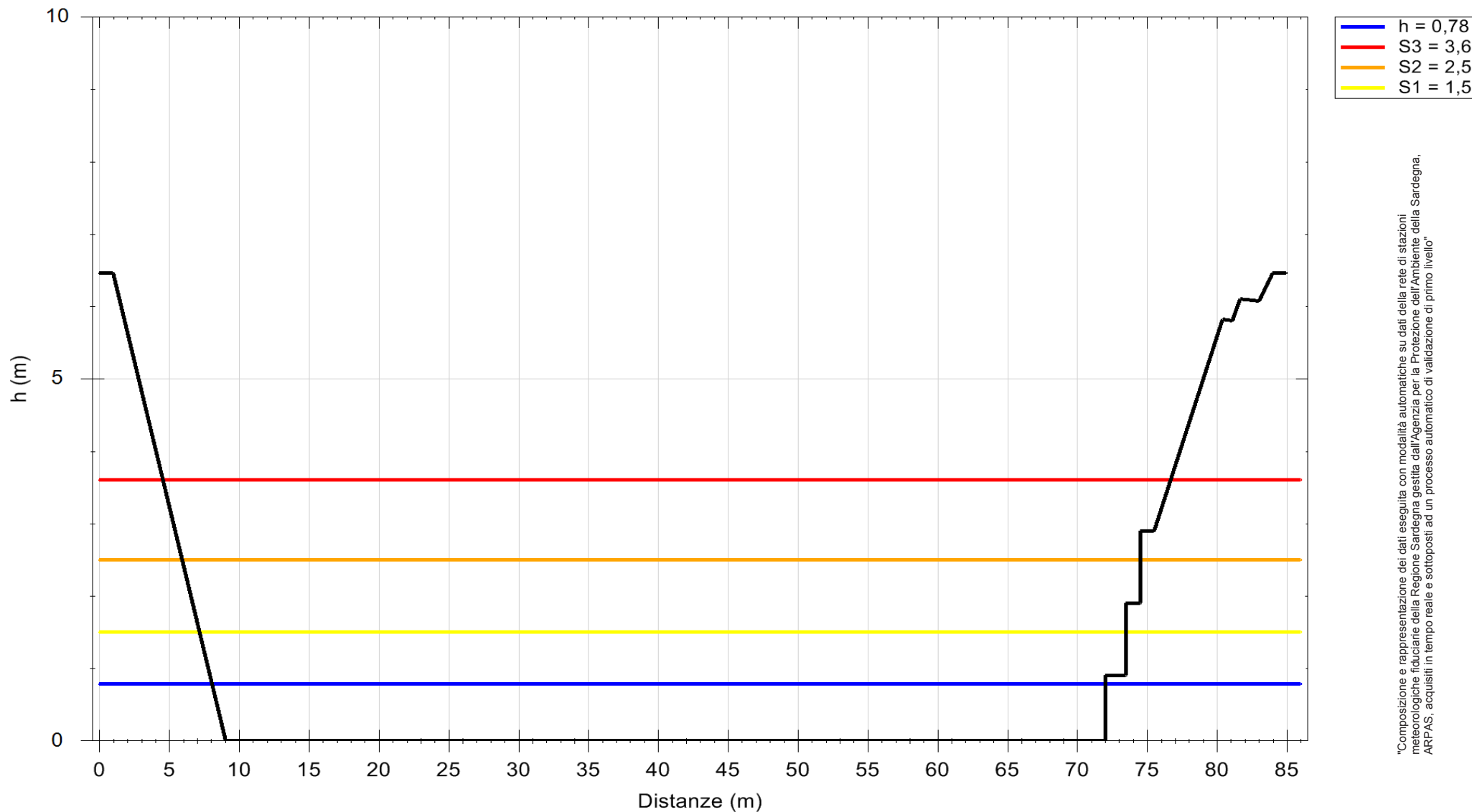
"Composizione e rappresentazione dei dati eseguita con modalità automatiche su dati della rete di stazioni meteorologiche fiduciarie della Regione Sardegna gestita dall'Agenzia per la Protezione dell'Ambiente della Sardegna, ARPAS, acquisiti in tempo reale e sottoposti ad un processo automatico di validazione di primo livello"



"Composizione e rappresentazione dei dati eseguita con modalità automatiche su dati della rete di stazioni meteorologiche fiduciarie della Regione Sardegna gestita dall'Agenzia per la Protezione dell'Ambiente della Sardegna, ARPAS, acquisiti in tempo reale e sottoposti ad un processo automatico di validazione di primo livello"



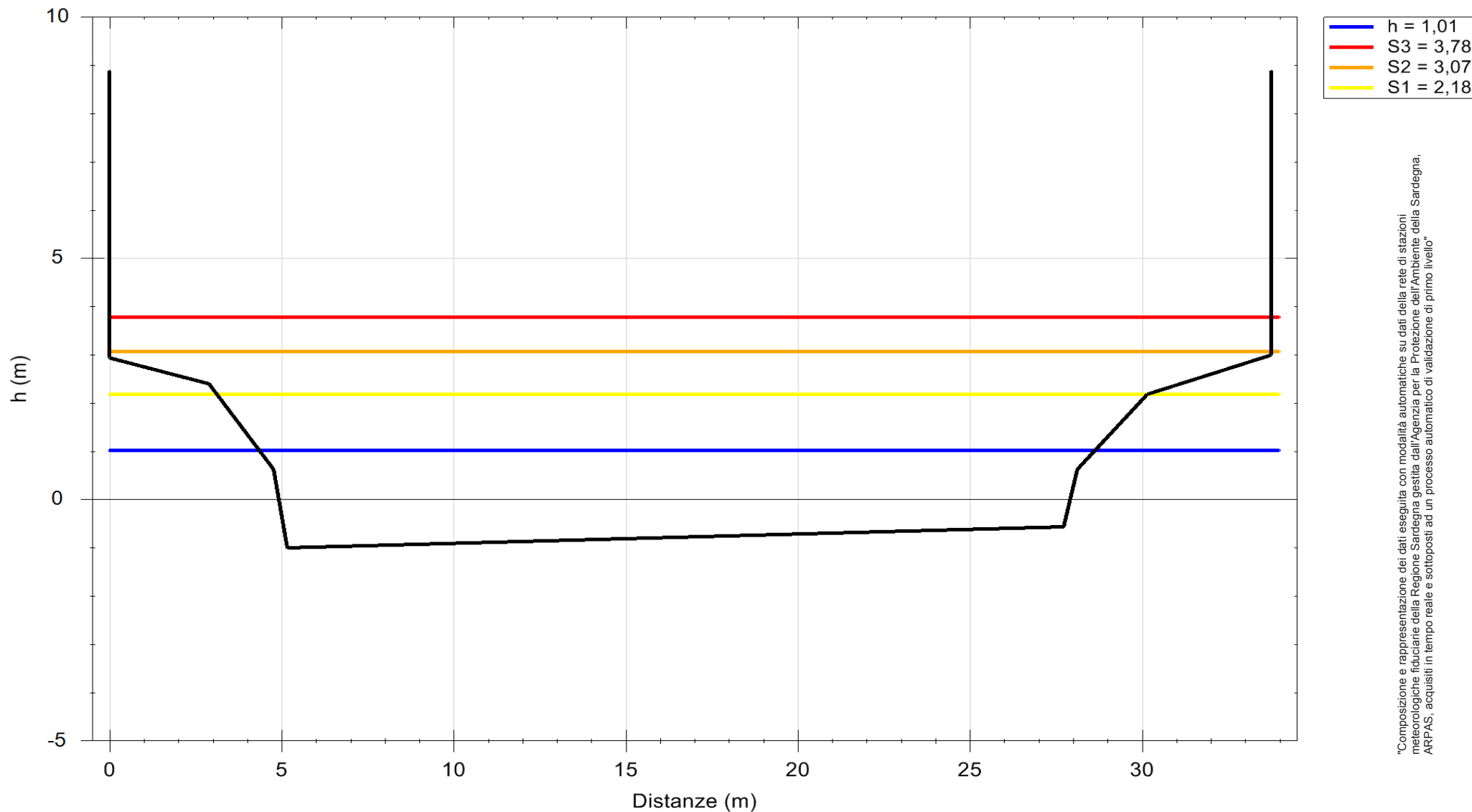
"Composizione e rappresentazione dei dati eseguita con modalità automatiche su dati della rete di stazioni meteorologiche fiduciarie della Regione Sardegna gestita dall'Agenzia per la Protezione dell'Ambiente della Sardegna, ARPAS, acquisiti in tempo reale e sottoposti ad un processo automatico di validazione di primo livello"



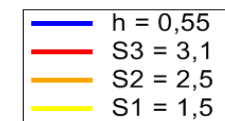
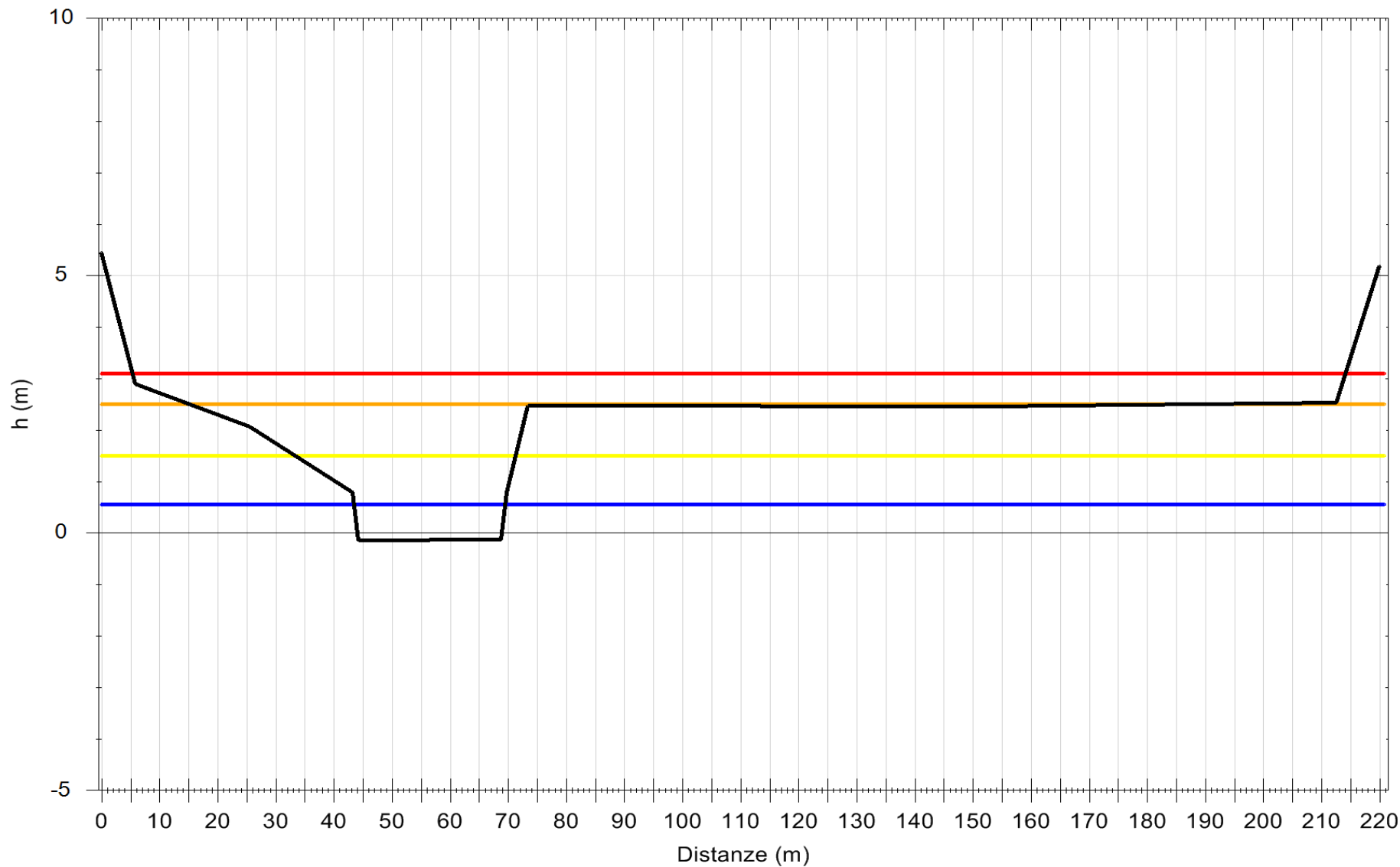
"Composizione e rappresentazione dei dati eseguita con modalità automatiche su dati della rete di stazioni meteorologiche fiduciarie della Regione Sardegna gestita dall'Agenzia per la Protezione dell'Ambiente della Sardegna, ARPAS, acquisiti in tempo reale e sottoposti ad un processo automatico di validazione di primo livello"



DATO NON DISPONIBILE



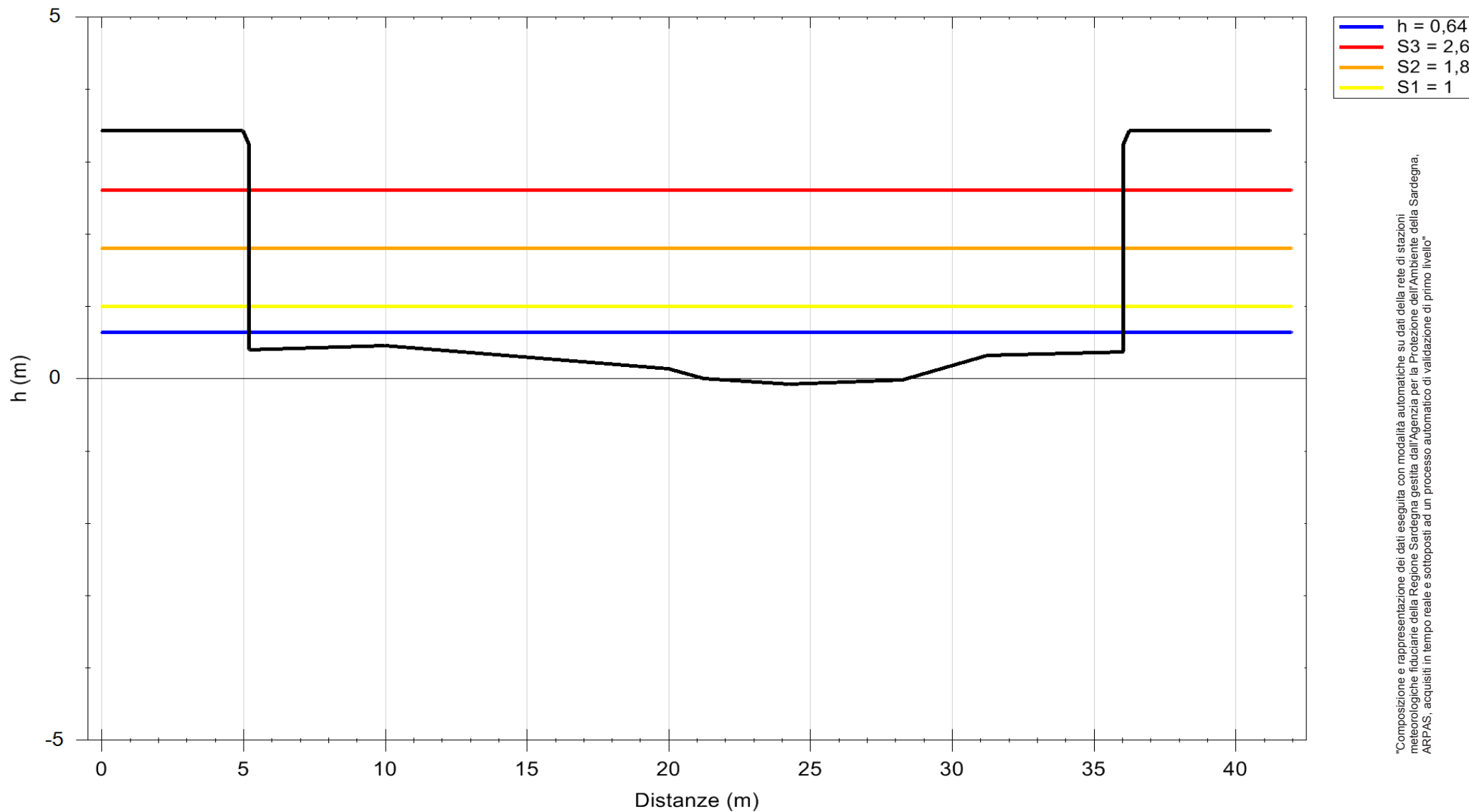
"Composizione e rappresentazione dei dati eseguita con modalità automatiche su dati della rete di stazioni meteorologiche fiduciarie della Regione Sardegna gestita dall'Agenzia per la Protezione dell'Ambiente della Sardegna, ARPAS, acquisiti in tempo reale e sottoposti ad un processo automatico di validazione di primo livello"



"Composizione e rappresentazione dei dati eseguita con modalità automatiche su dati della rete di stazioni meteorologiche fiduciarie della Regione Sardegna gestita dall'Agenzia per la Protezione dell'Ambiente della Sardegna, ARPAS, acquisiti in tempo reale e sottoposti ad un processo automatico di validazione di primo livello"



DATO NON DISPONIBILE



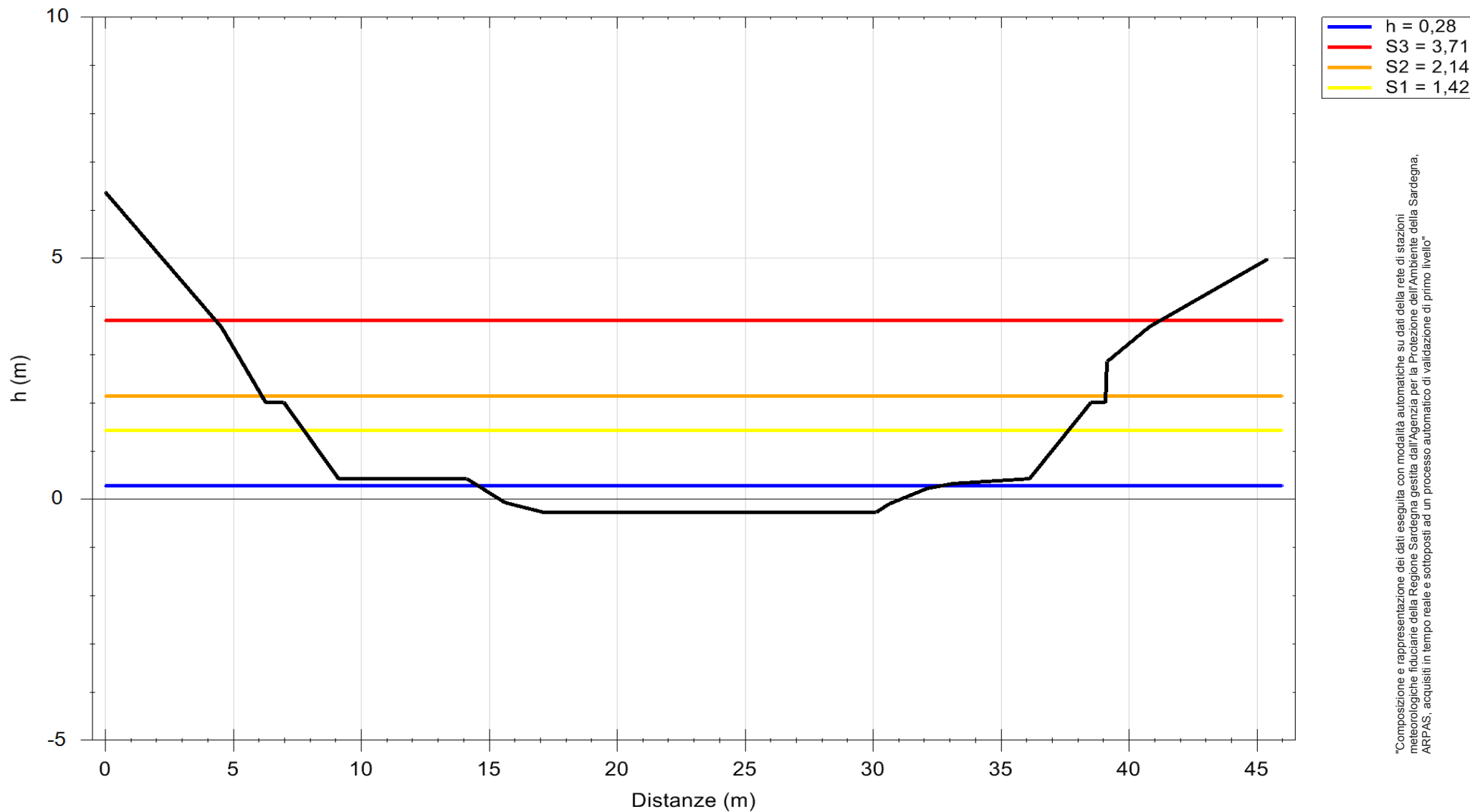
"Composizione e rappresentazione dei dati eseguita con modalità automatiche su dati della rete di stazioni meteorologiche fiduciarie della Regione Sardegna gestita dall'Agenzia per la Protezione dell'Ambiente della Sardegna, ARPAS, acquisiti in tempo reale e sottoposti ad un processo automatico di validazione di primo livello"

Altezza idrometrica registrata
Stazione FLUMINI MANNU A VILLASOR
Ponte Ponti Nou SS 196
Estrazione dati delle ore 10:22 del 03/11/2021
Ultimo dato disponibile: 01/01/0001 alle 00:00

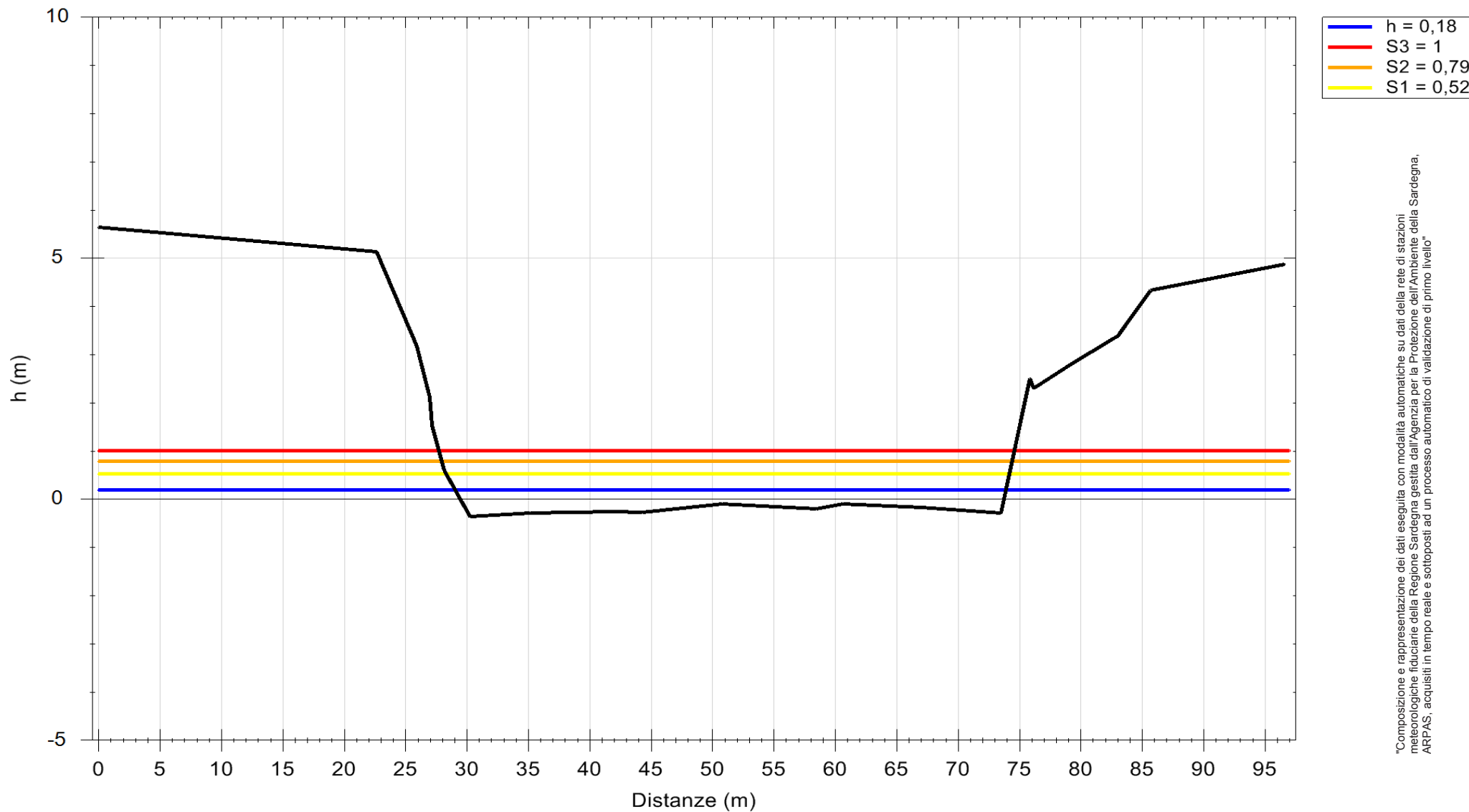


REGIONE AUTÒNOMA DE SARDIGNA
REGIONE AUTONOMA DELLA SARDEGNA

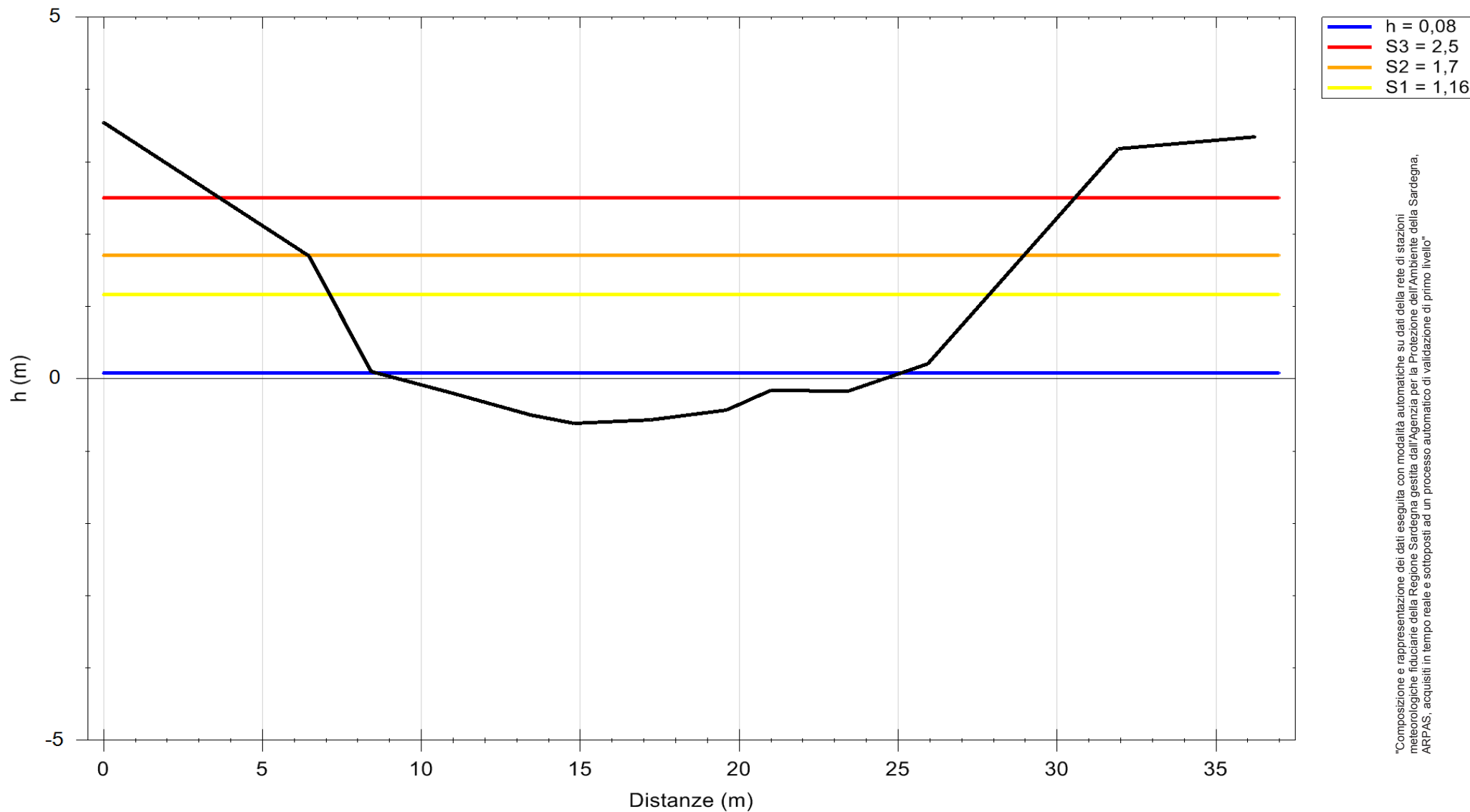
DATO NON DISPONIBILE



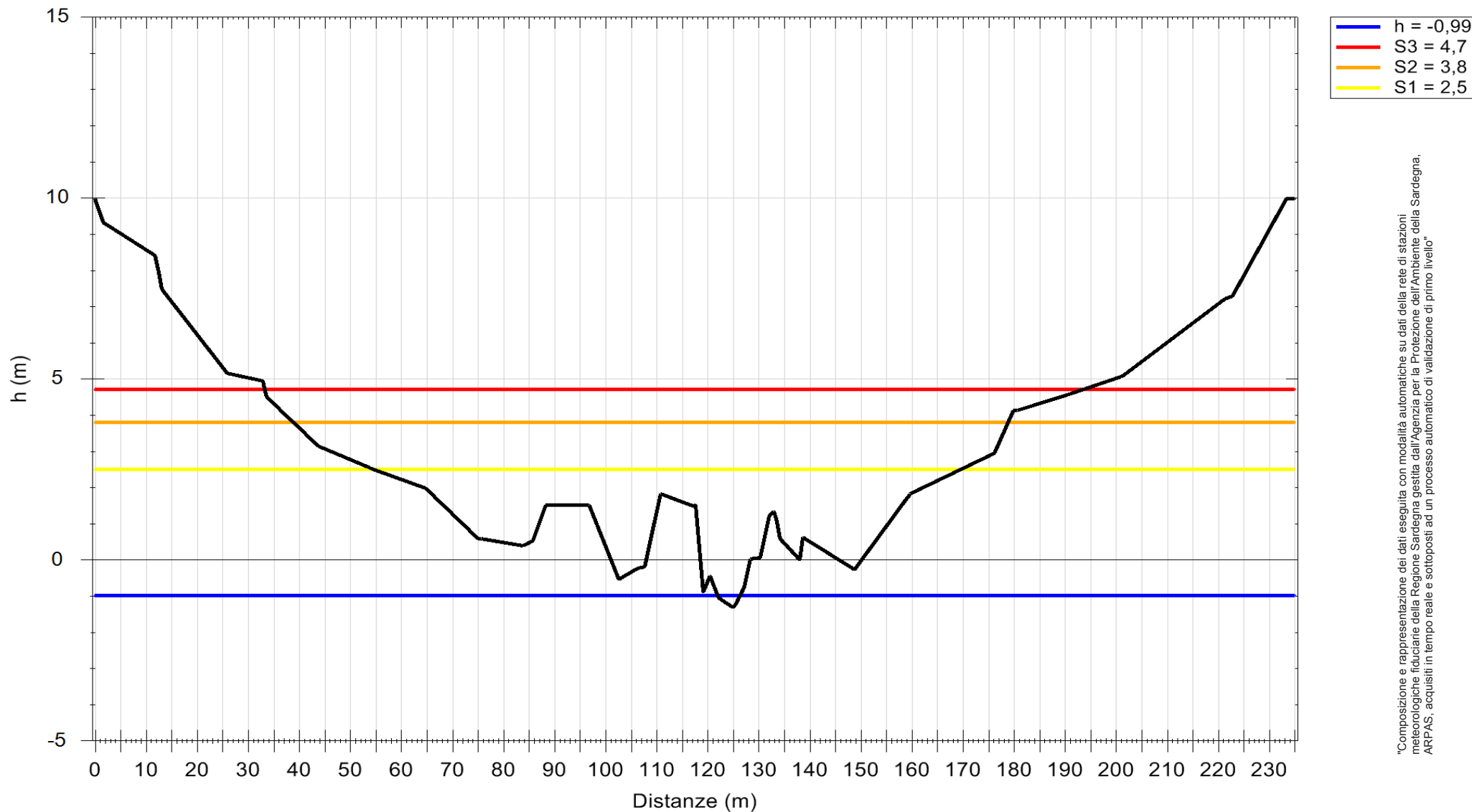
"Composizione e rappresentazione dei dati eseguita con modalità automatiche su dati della rete di stazioni meteorologiche fiduciarie della Regione Sardegna gestita dall'Agenzia per la Protezione dell'Ambiente della Sardegna, ARPAS, acquisiti in tempo reale e sottoposti ad un processo automatico di validazione di primo livello"



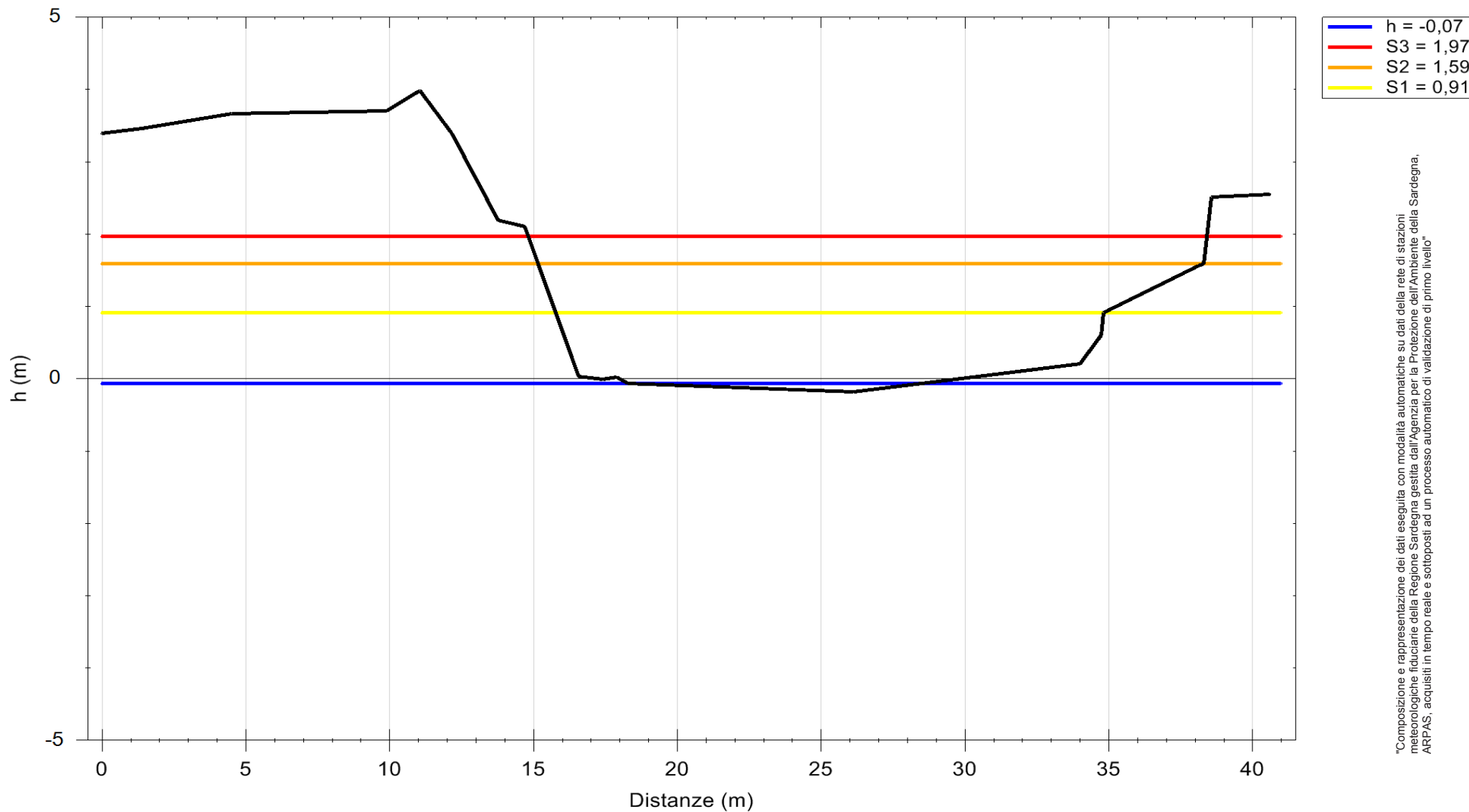
"Composizione e rappresentazione dei dati eseguita con modalità automatiche su dati della rete di stazioni meteorologiche fiduciarie della Regione Sardegna gestita dall'Agenzia per la Protezione dell'Ambiente della Sardegna, ARPAS, acquisiti in tempo reale e sottoposti ad un processo automatico di validazione di primo livello"



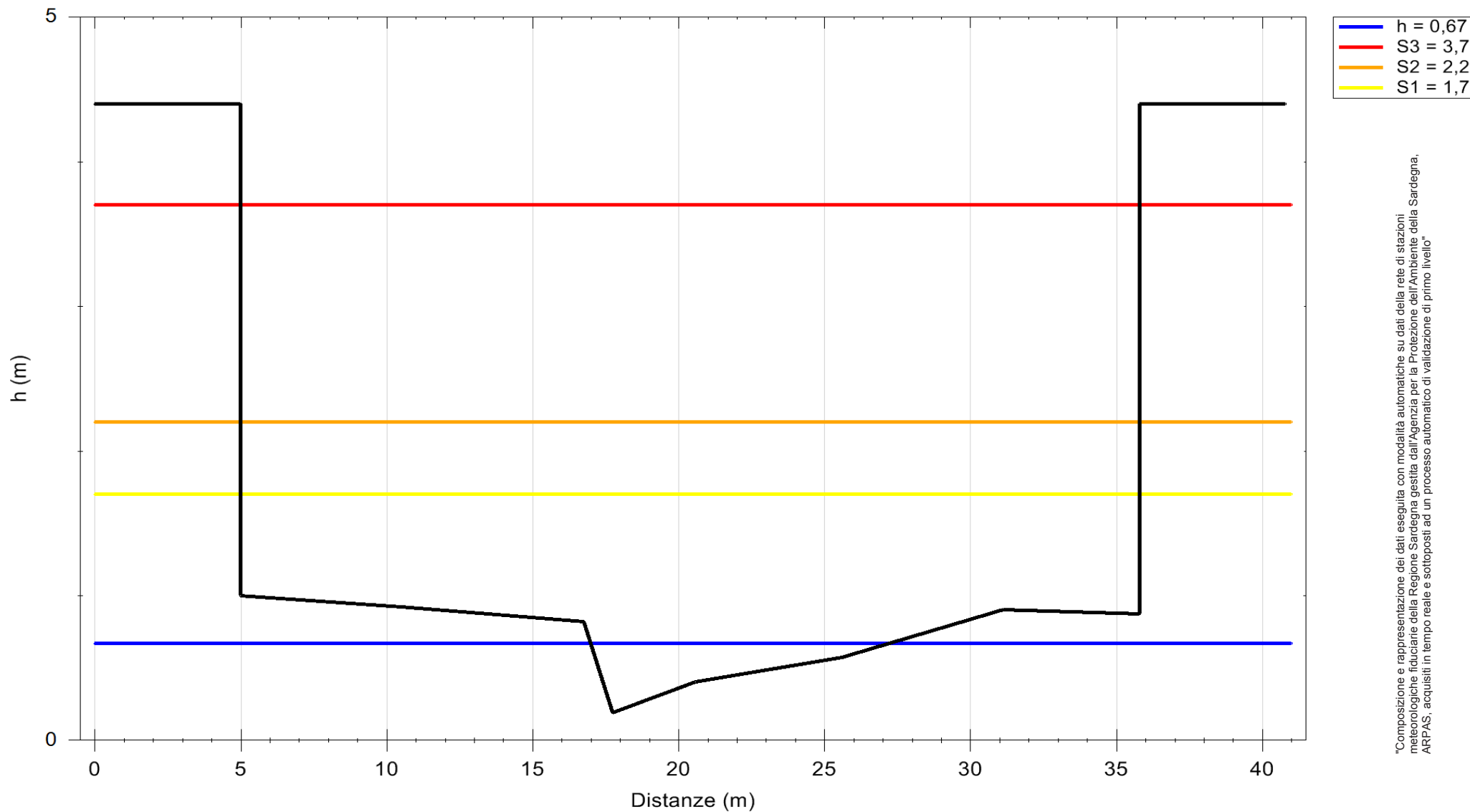
"Composizione e rappresentazione dei dati eseguita con modalità automatiche su dati della rete di stazioni meteorologiche fiduciarie della Regione Sardegna gestita dall'Agenzia per la Protezione dell'Ambiente della Sardegna, ARPAS, acquisiti in tempo reale e sottoposti ad un processo automatico di validazione di primo livello"



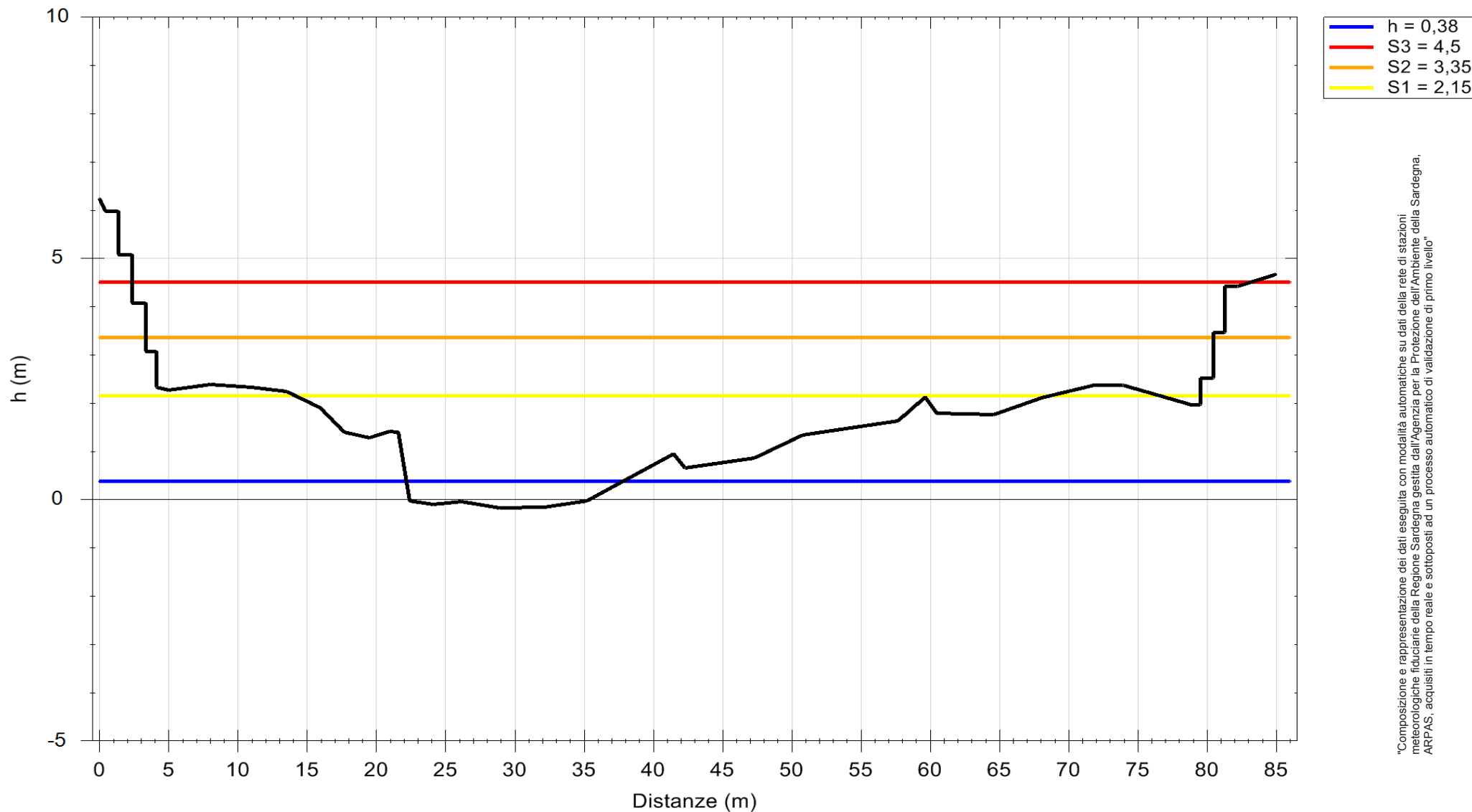
"Composizione e rappresentazione dei dati eseguita con modalità automatiche su dati della rete di stazioni meteorologiche fiduciarie della Regione Sardegna gestita dall'Agenzia per la Protezione dell'Ambiente della Sardegna, ARPAS, acquisiti in tempo reale e sottoposti ad un processo automatico di validazione di primo livello"



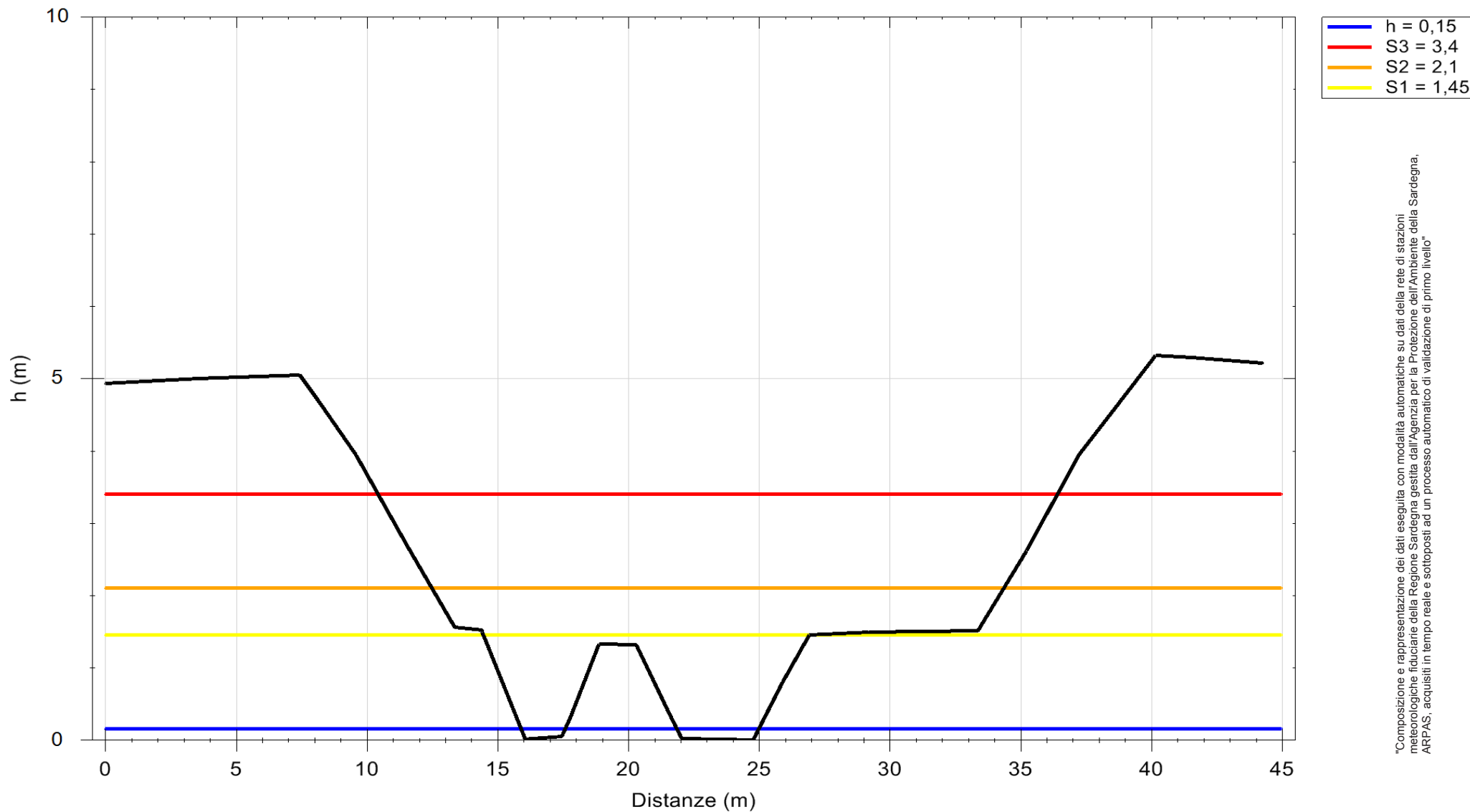
"Composizione e rappresentazione dei dati eseguita con modalità automatiche su dati della rete di stazioni meteorologiche fiduciarie della Regione Sardegna gestita dall'Agenzia per la Protezione dell'Ambiente della Sardegna, ARPAS, acquisiti in tempo reale e sottoposti ad un processo automatico di validazione di primo livello"



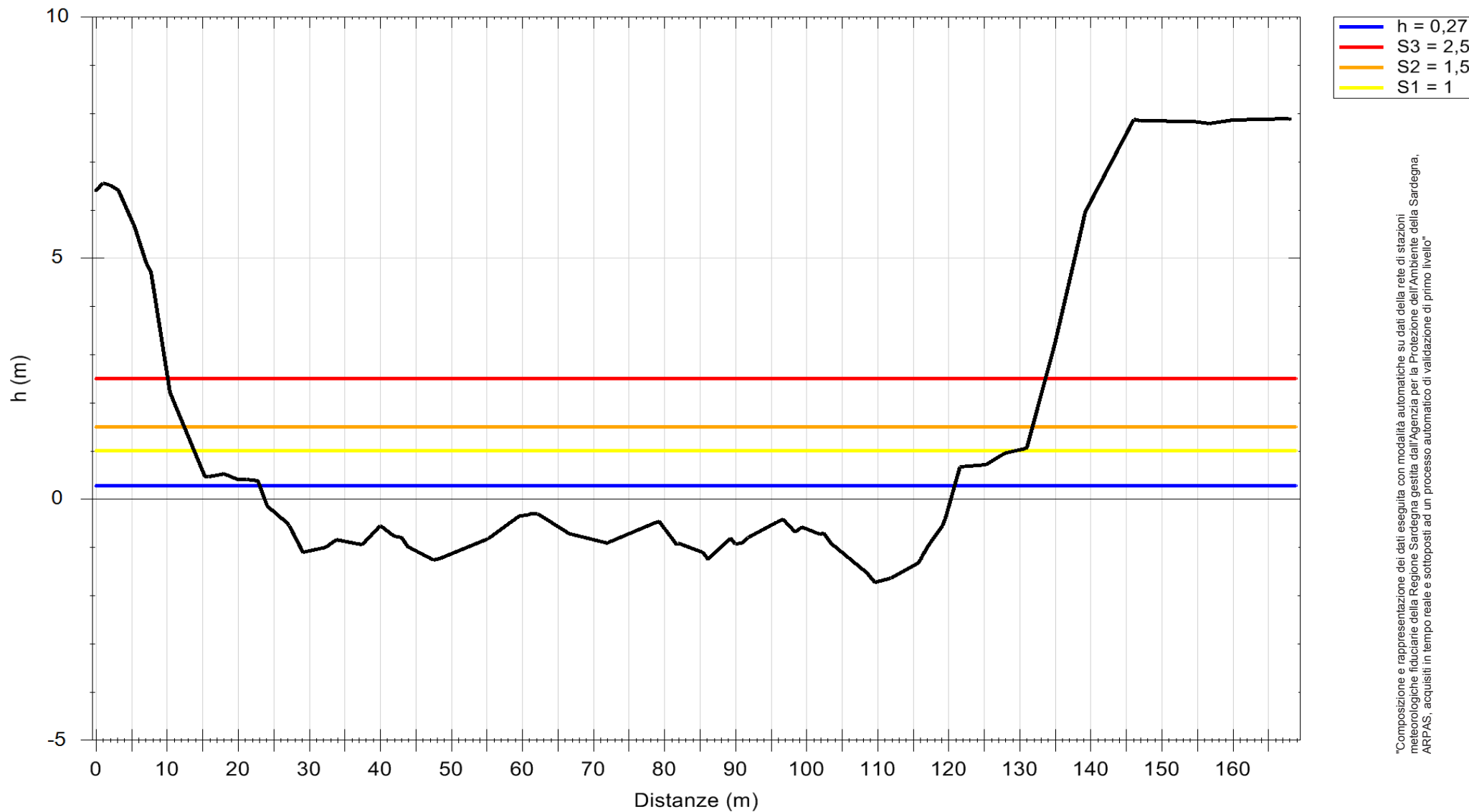
"Composizione e rappresentazione dei dati eseguita con modalità automatiche su dati della rete di stazioni meteorologiche fiduciarie della Regione Sardegna gestita dall'Agenzia per la Protezione dell'Ambiente della Sardegna, ARPAS, acquisiti in tempo reale e sottoposti ad un processo automatico di validazione di primo livello"



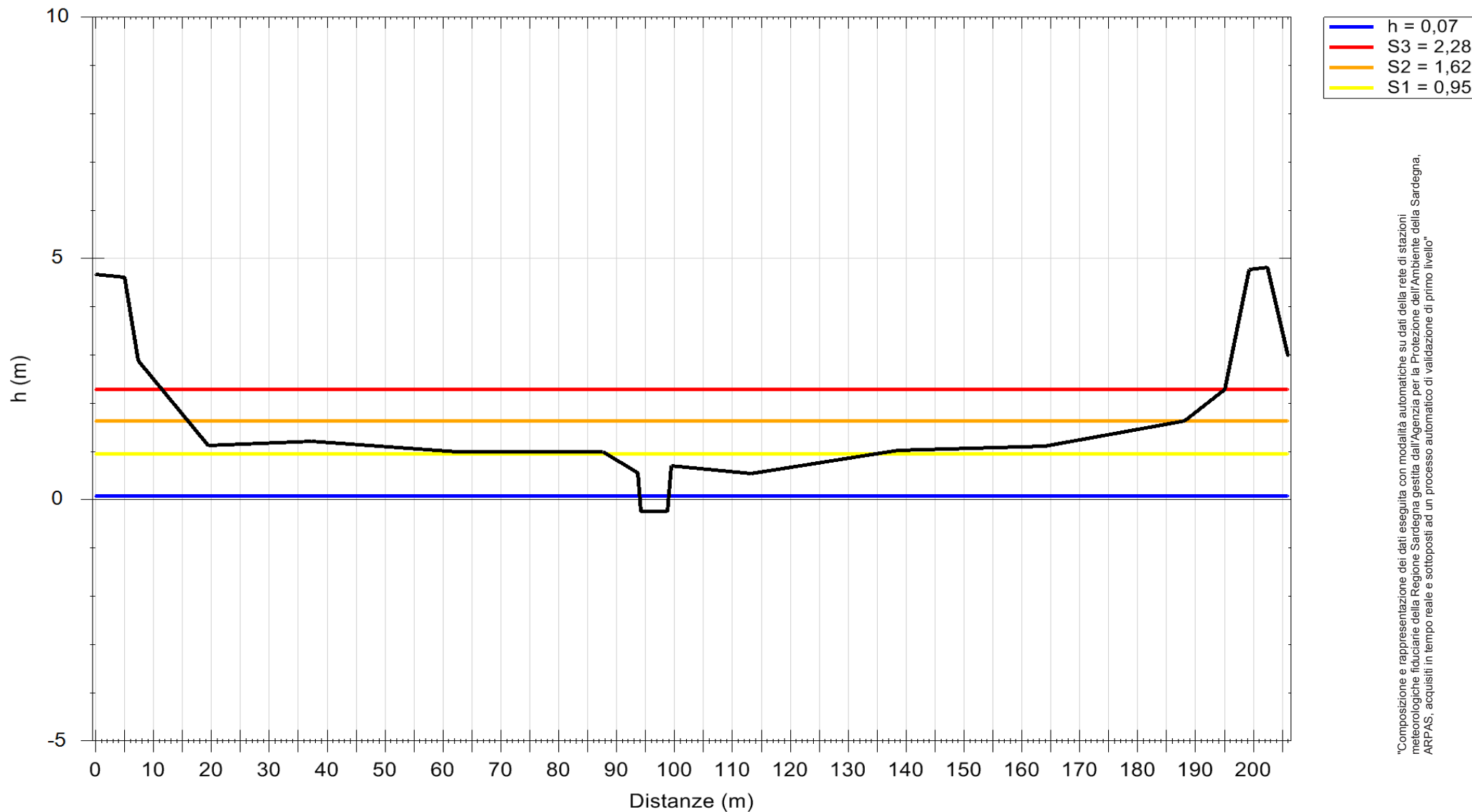
"Composizione e rappresentazione dei dati eseguita con modalità automatiche su dati della rete di stazioni meteorologiche fiduciarie della Regione Sardegna gestita dall'Agenzia per la Protezione dell'Ambiente della Sardegna, ARPAS, acquisiti in tempo reale e sottoposti ad un processo automatico di validazione di primo livello"



"Composizione e rappresentazione dei dati eseguita con modalità automatiche su dati della rete di stazioni meteorologiche fiduciarie della Regione Sardegna gestita dall'Agenzia per la Protezione dell'Ambiente della Sardegna, ARPAS, acquisiti in tempo reale e sottoposti ad un processo automatico di validazione di primo livello"



"Composizione e rappresentazione dei dati eseguita con modalità automatiche su dati della rete di stazioni meteorologiche fiduciarie della Regione Sardegna gestita dall'Agenzia per la Protezione dell'Ambiente della Sardegna, ARPAS, acquisiti in tempo reale e sottoposti ad un processo automatico di validazione di primo livello"

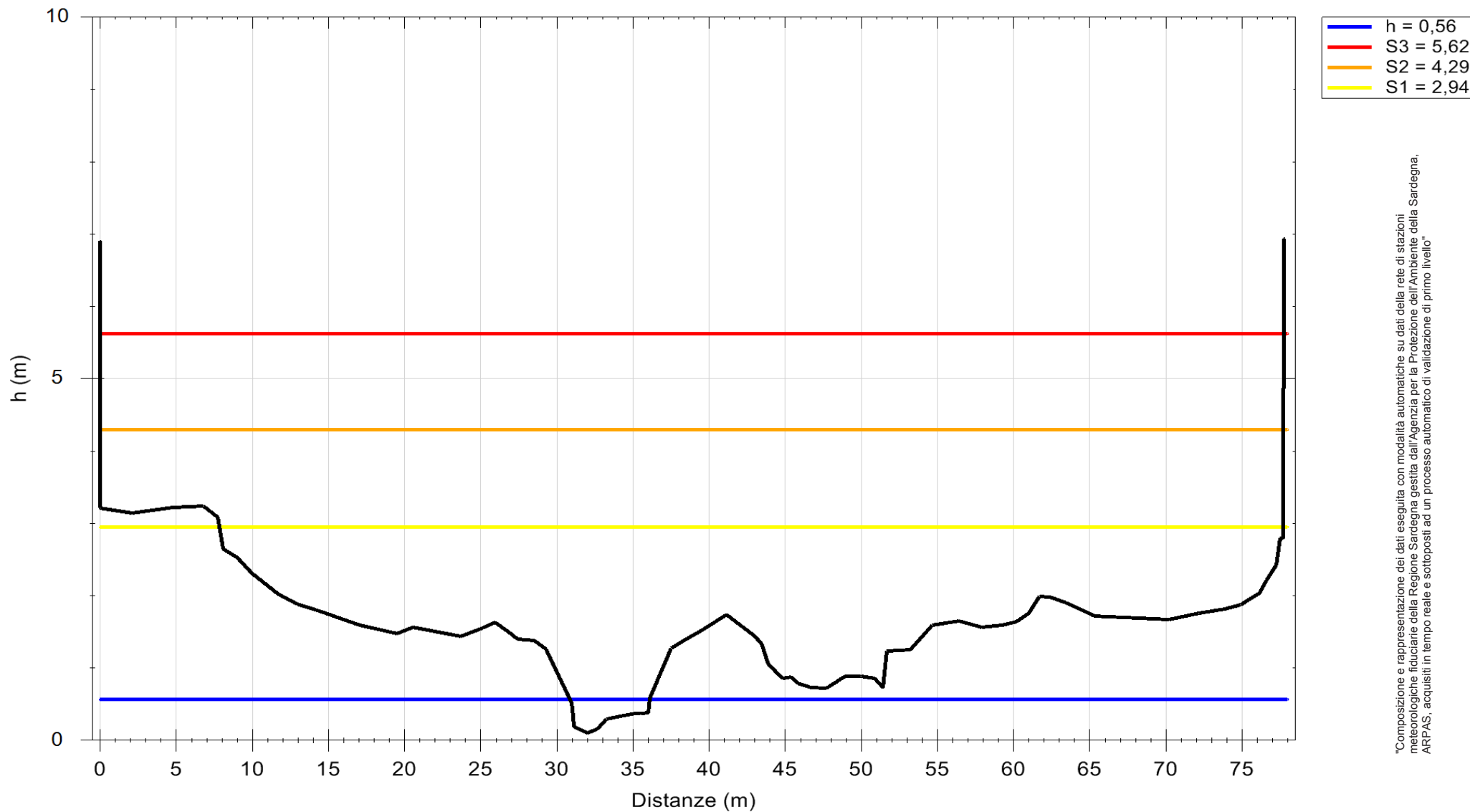


"Composizione e rappresentazione dei dati eseguita con modalità automatiche su dati della rete di stazioni meteorologiche fiduciarie della Regione Sardegna gestita dall'Agenzia per la Protezione dell'Ambiente della Sardegna, ARPAS, acquisiti in tempo reale e sottoposti ad un processo automatico di validazione di primo livello"

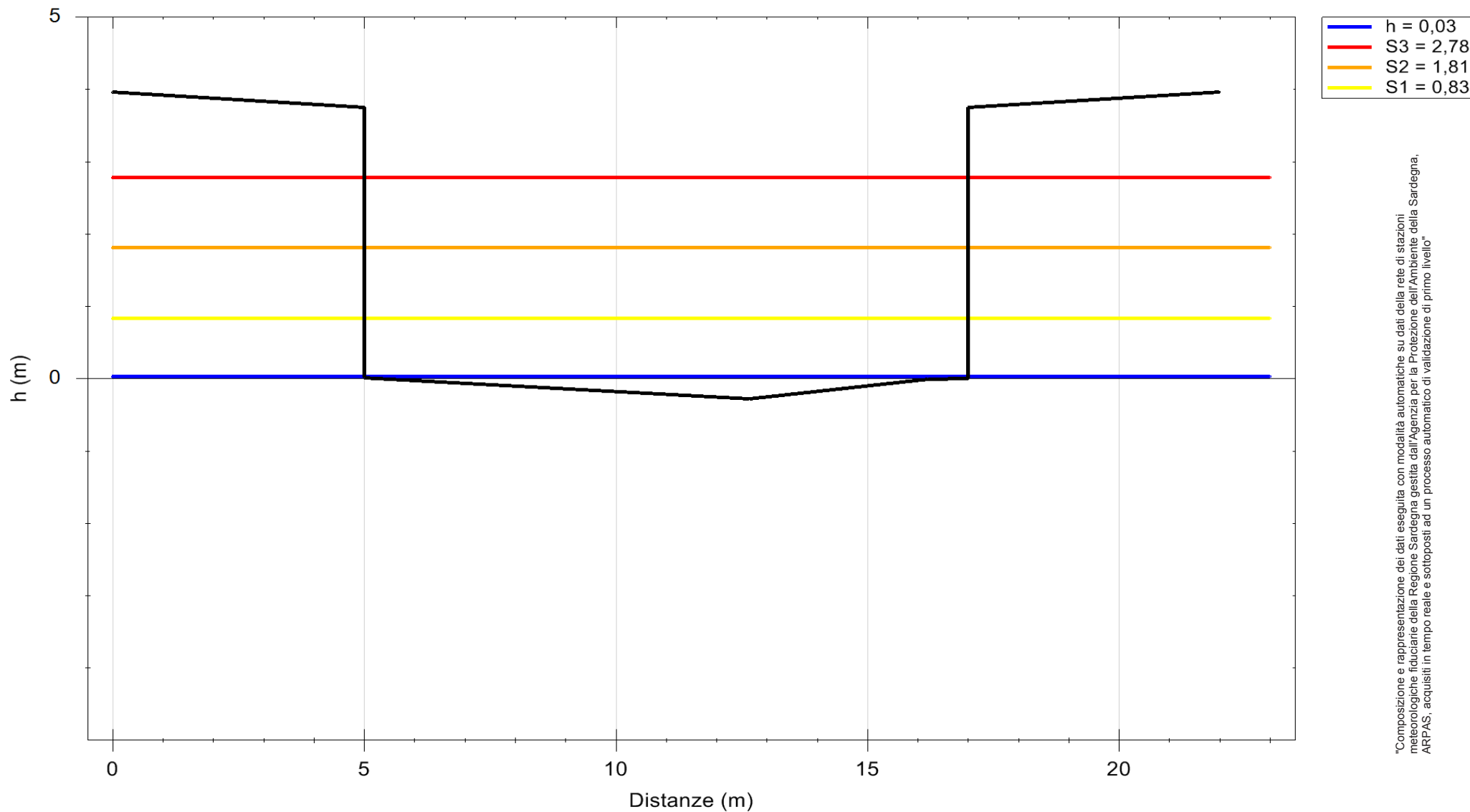
Altezza idrometrica registrata
Stazione RIO STANALI A PRAMAS
BALLAO
Estrazione dati delle ore 10:22 del 03/11/2021
Ultimo dato disponibile: 03/11/2021 alle 10:00



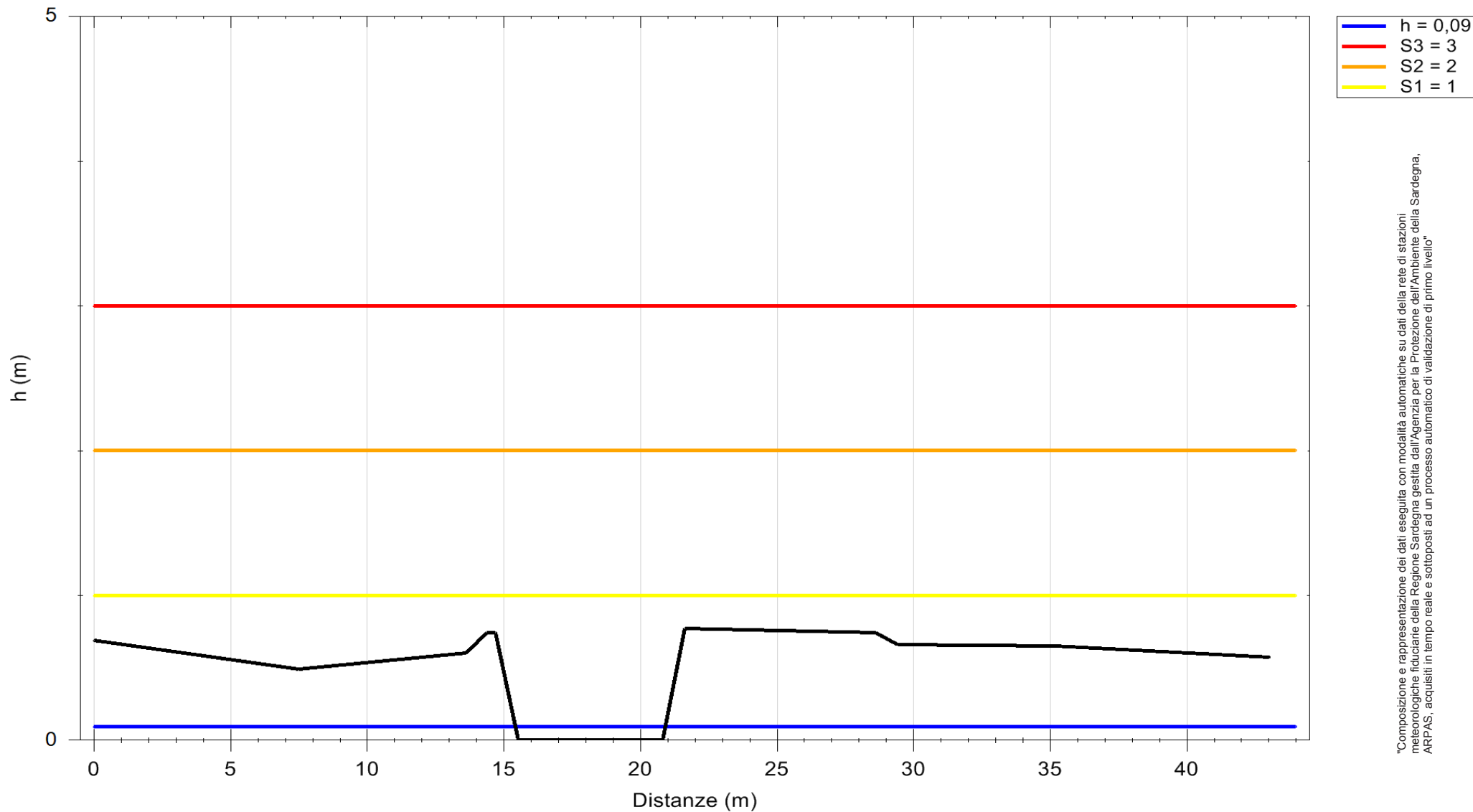
REGIONE AUTÒNOMA DE SARDIGNA
REGIONE AUTONOMA DELLA SARDEGNA



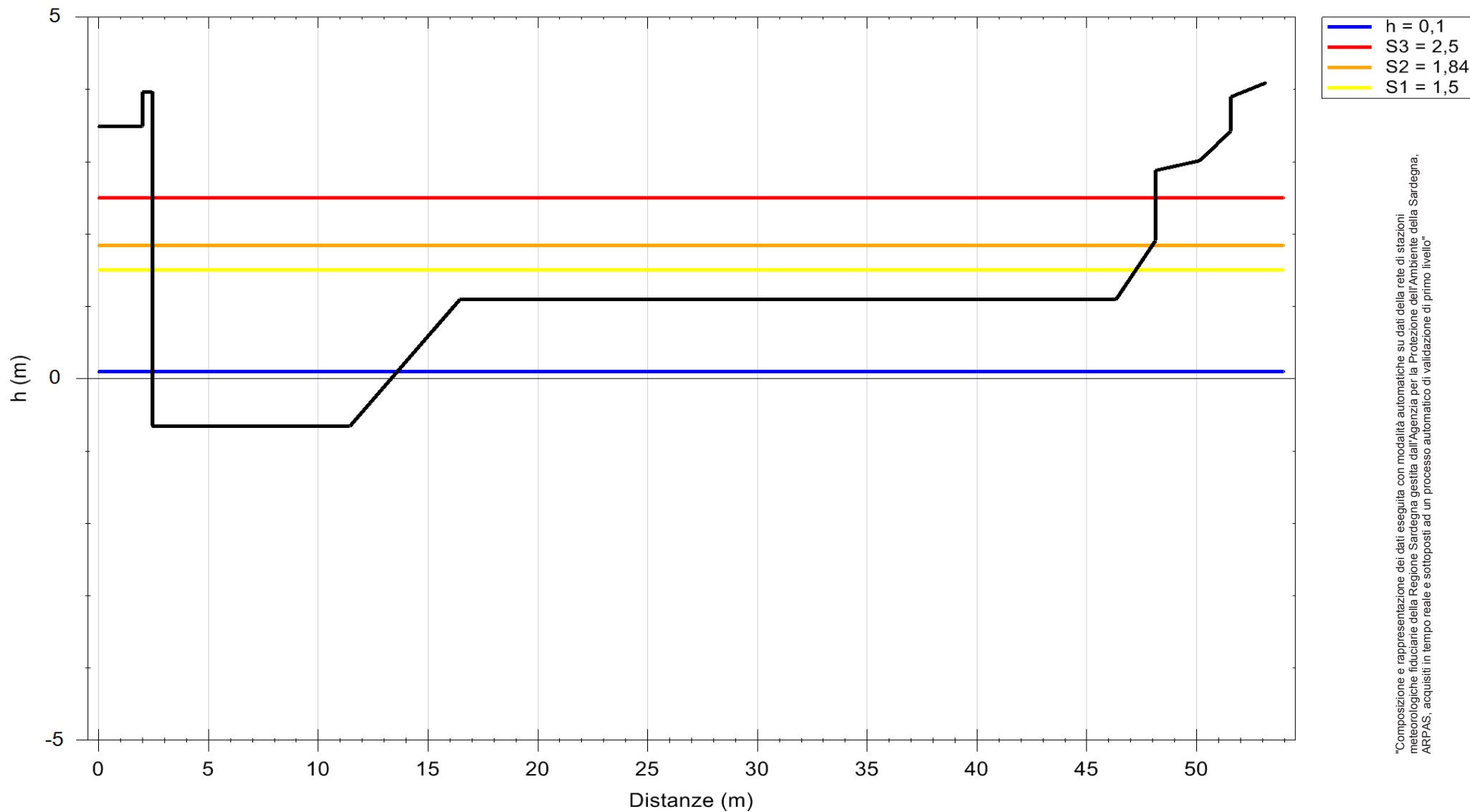
"Composizione e rappresentazione dei dati eseguita con modalità automatiche su dati della rete di stazioni meteorologiche fiduciarie della Regione Sardegna gestita dall'Agenzia per la Protezione dell'Ambiente della Sardegna, ARPAS, acquisiti in tempo reale e sottoposti ad un processo automatico di validazione di primo livello"



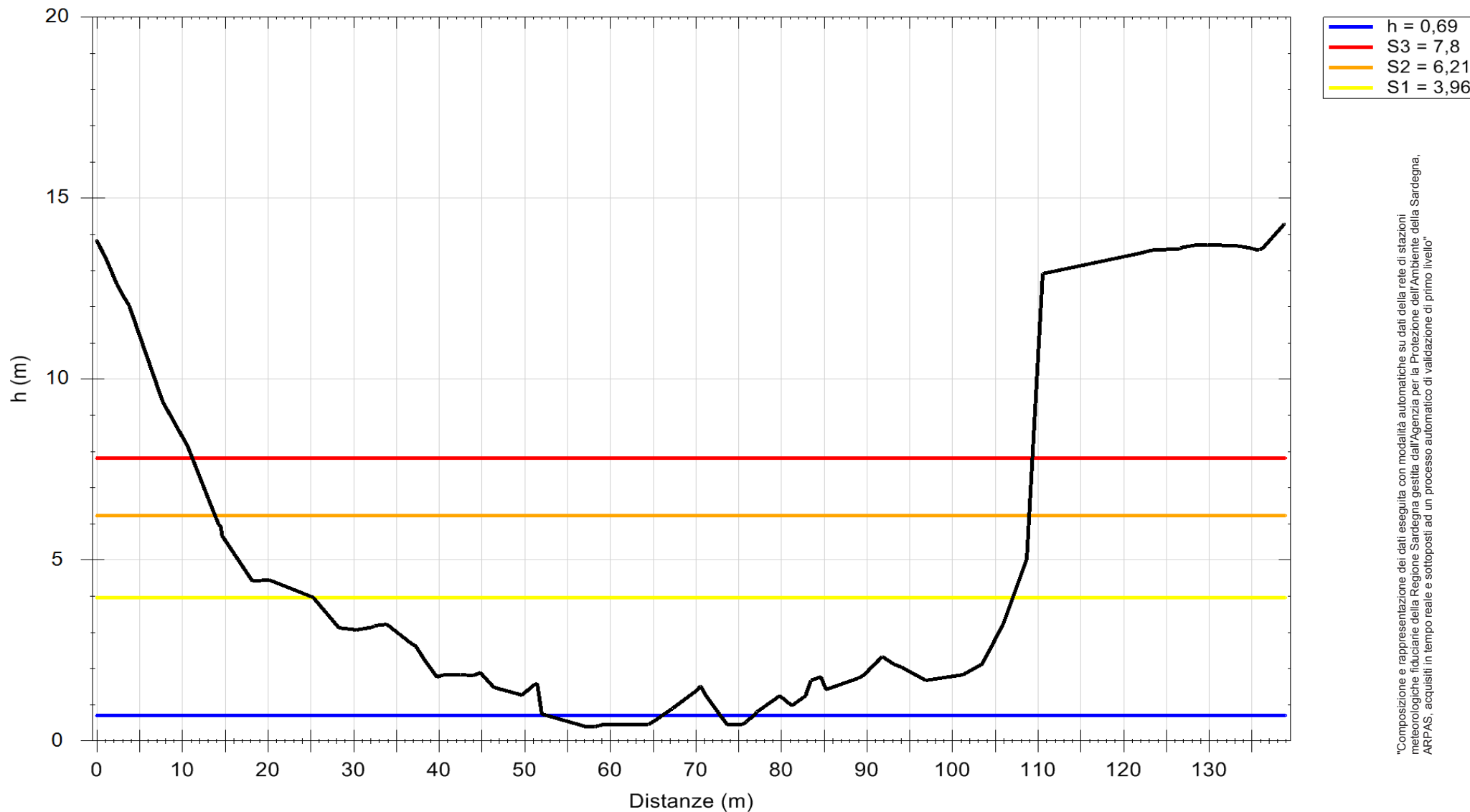
"Composizione e rappresentazione dei dati eseguita con modalità automatiche su dati della rete di stazioni meteorologiche fiduciarie della Regione Sardegna gestita dall'Agenzia per la Protezione dell'Ambiente della Sardegna, ARPAS, acquisiti in tempo reale e sottoposti ad un processo automatico di validazione di primo livello"



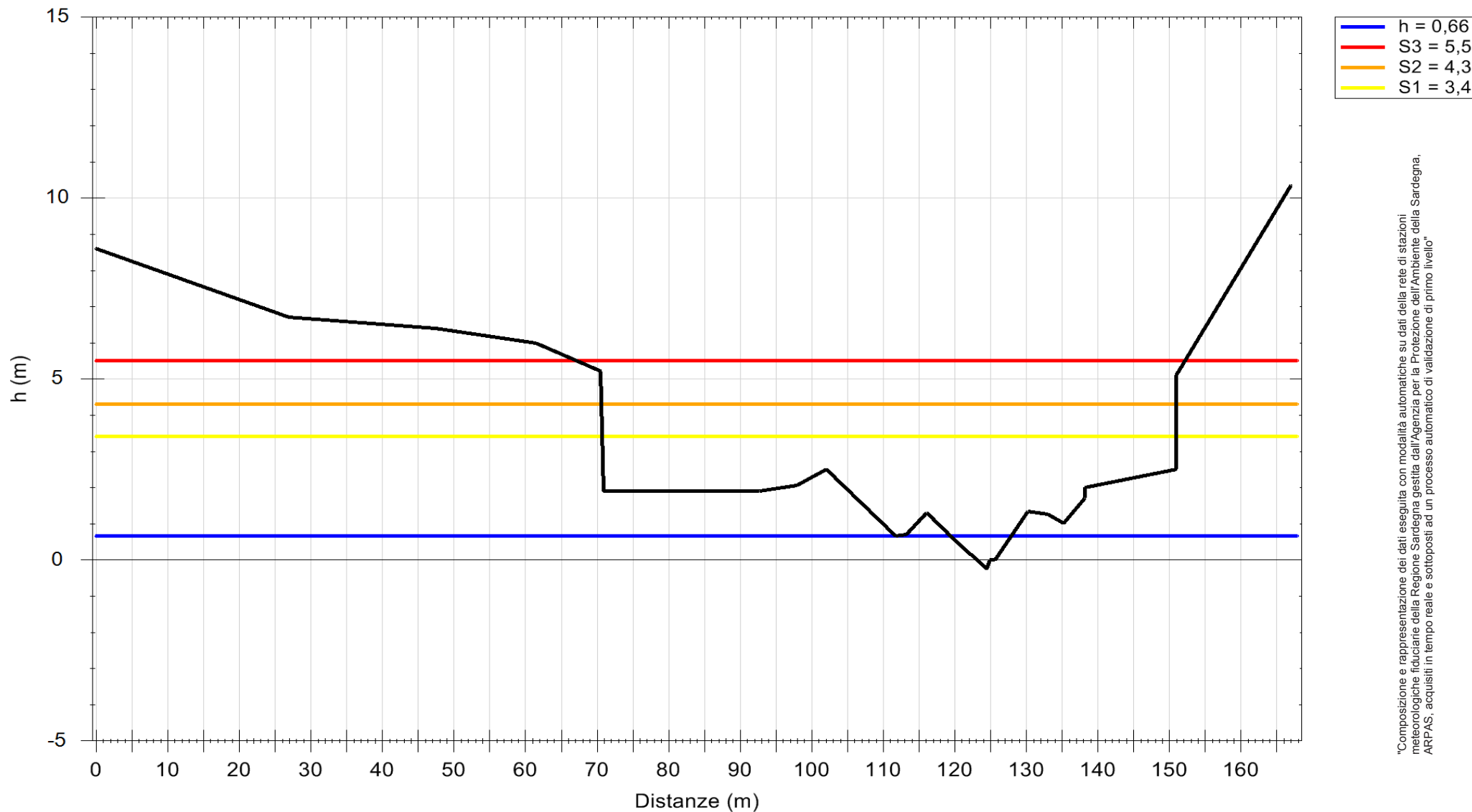
"Composizione e rappresentazione dei dati eseguita con modalità automatiche su dati della rete di stazioni meteorologiche fiduciarie della Regione Sardegna gestita dall'Agenzia per la Protezione dell'Ambiente della Sardegna, ARPAS, acquisiti in tempo reale e sottoposti ad un processo automatico di validazione di primo livello"



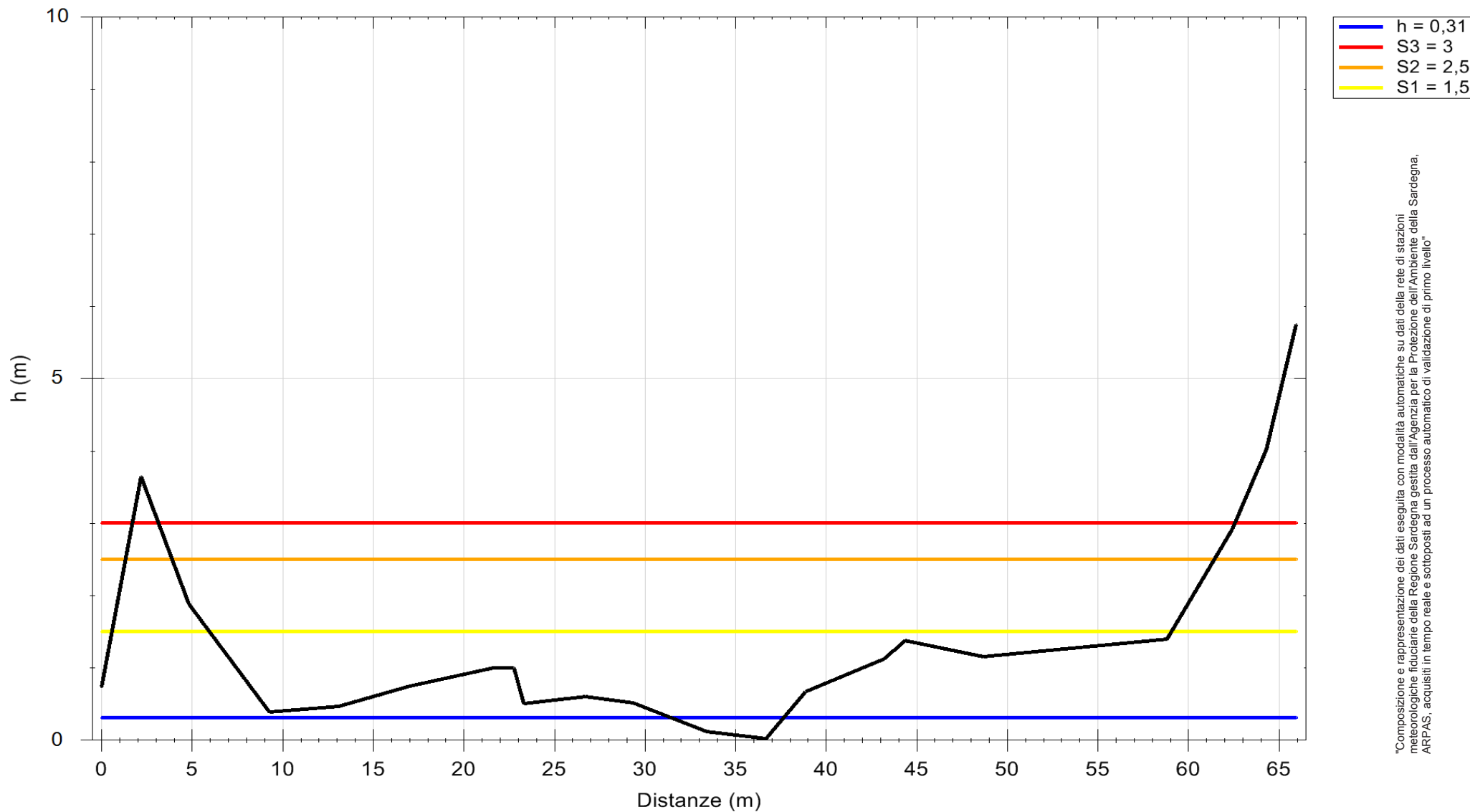
"Composizione e rappresentazione dei dati eseguita con modalità automatiche su dati della rete di stazioni meteorologiche fiduciarie della Regione Sardegna gestita dall'Agenzia per la Protezione dell'Ambiente della Sardegna, ARPAS, acquisiti in tempo reale e sottoposti ad un processo automatico di validazione di primo livello"



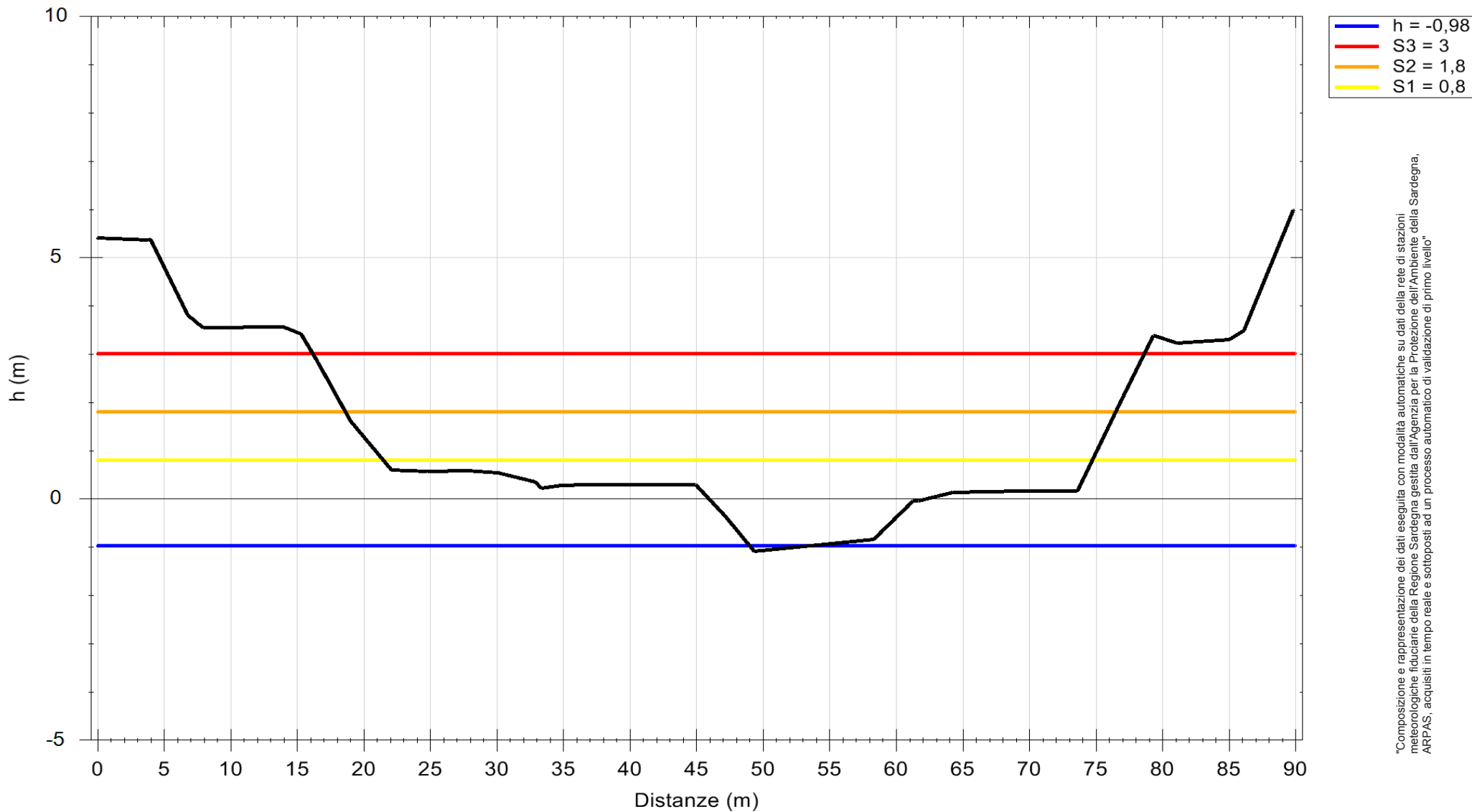
"Composizione e rappresentazione dei dati eseguita con modalità automatiche su dati della rete di stazioni meteorologiche fiduciarie della Regione Sardegna gestita dall'Agenzia per la Protezione dell'Ambiente della Sardegna, ARPAS, acquisiti in tempo reale e sottoposti ad un processo automatico di validazione di primo livello"



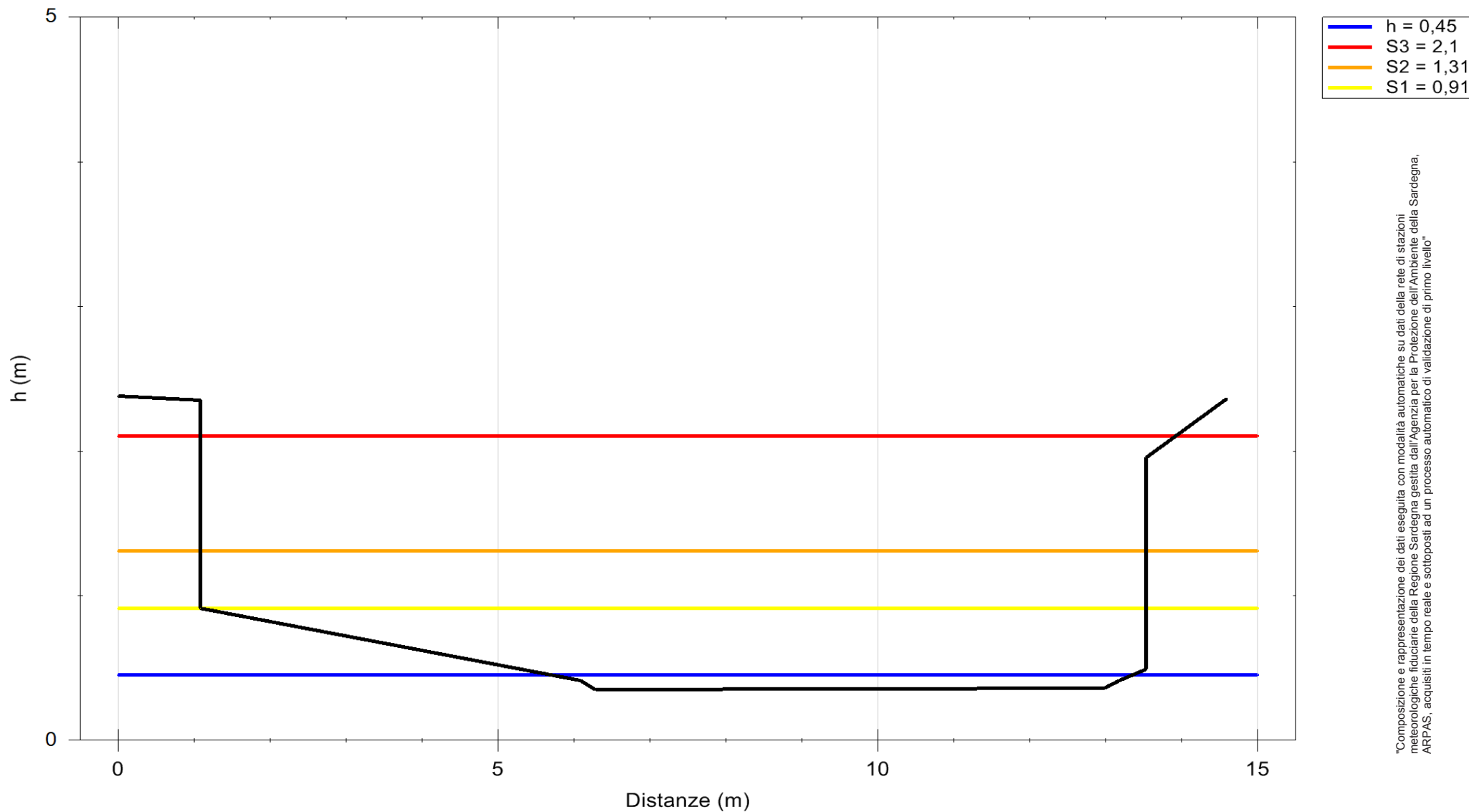
"Composizione e rappresentazione dei dati eseguita con modalità automatiche su dati della rete di stazioni meteorologiche fiduciarie della Regione Sardegna gestita dall'Agenzia per la Protezione dell'Ambiente della Sardegna, ARPAS, acquisiti in tempo reale e sottoposti ad un processo automatico di validazione di primo livello"



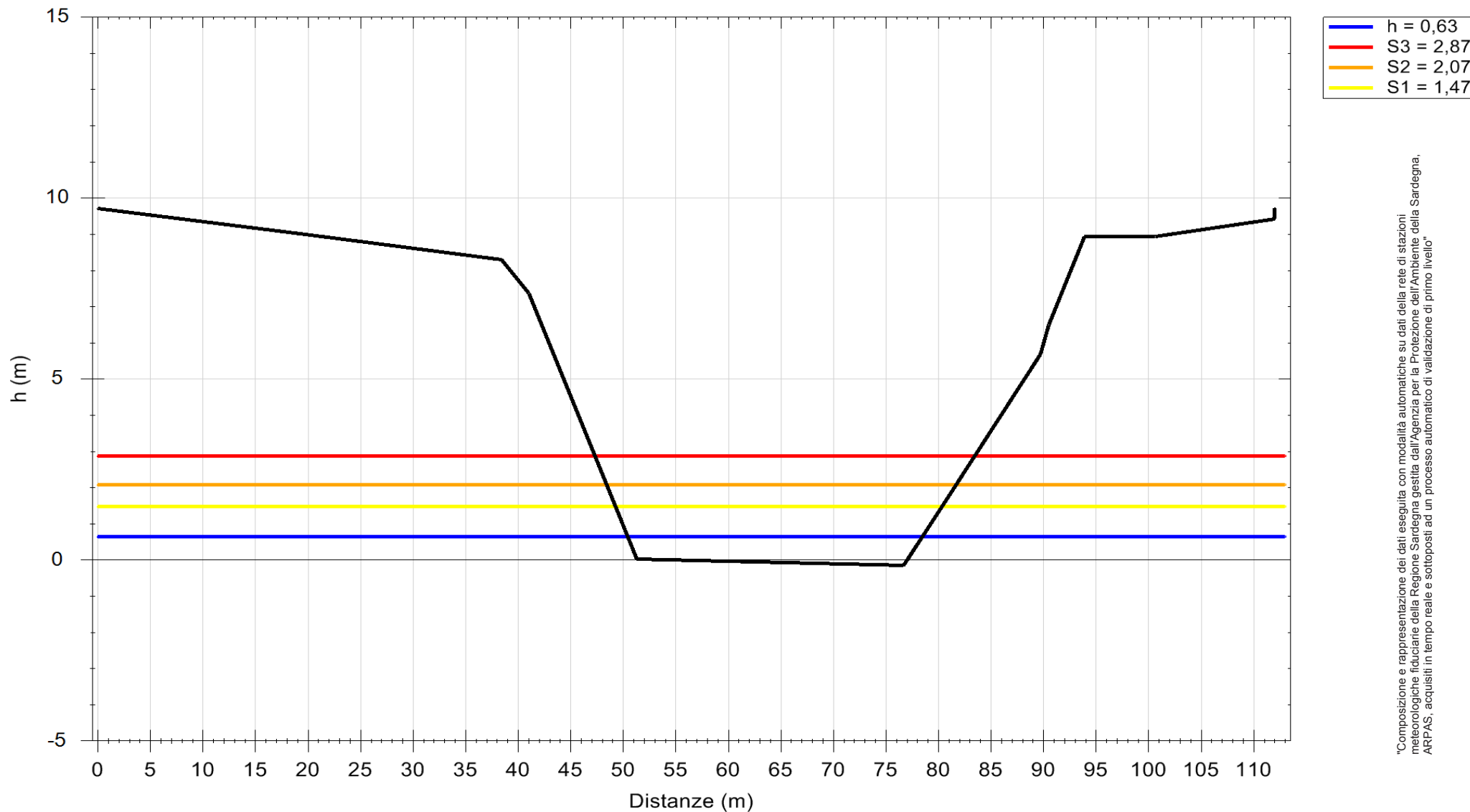
"Composizione e rappresentazione dei dati eseguita con modalità automatiche su dati della rete di stazioni meteorologiche fiduciarie della Regione Sardegna gestita dall'Agenzia per la Protezione dell'Ambiente della Sardegna, ARPAS, acquisiti in tempo reale e sottoposti ad un processo automatico di validazione di primo livello"



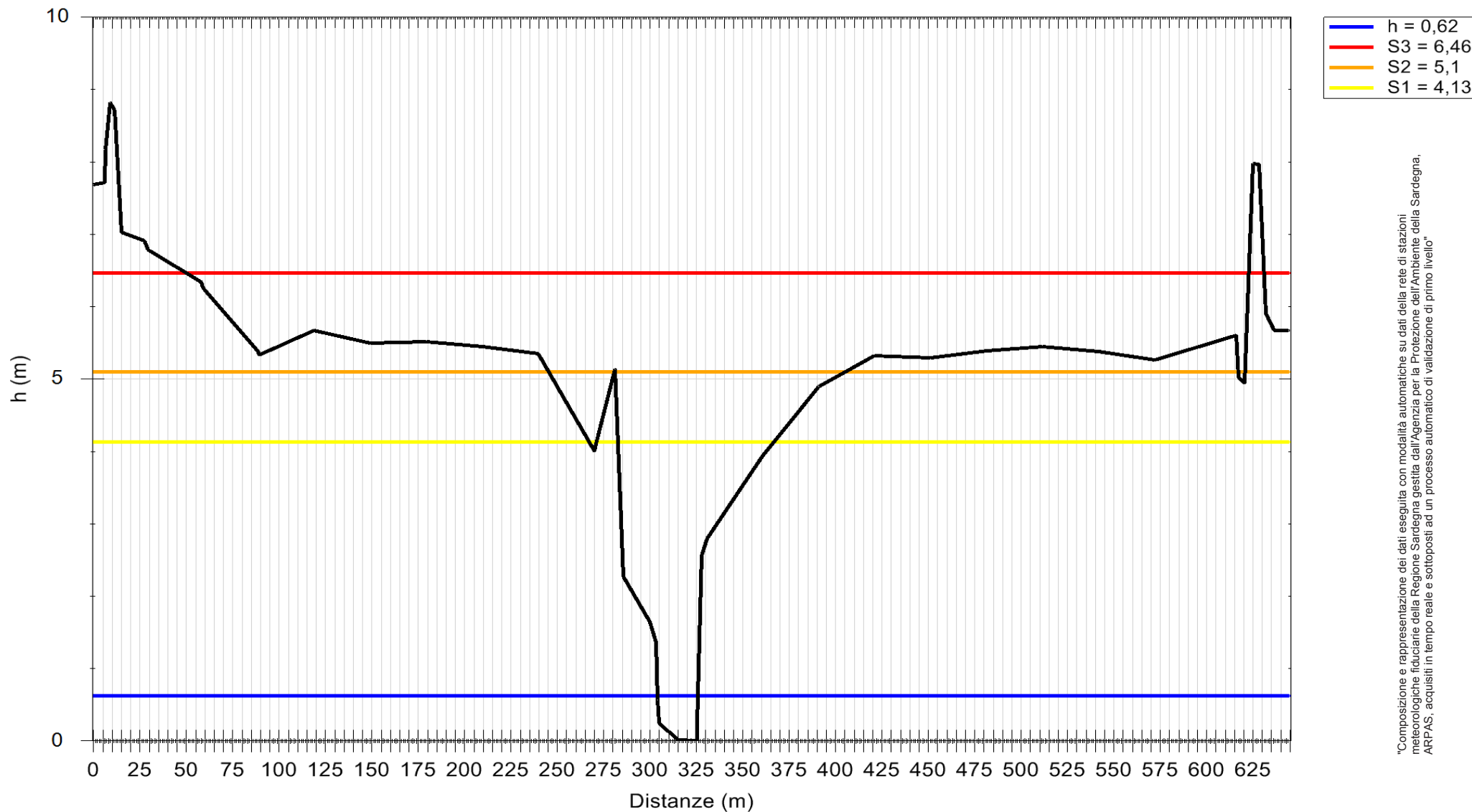
"Composizione e rappresentazione dei dati eseguita con modalità automatiche su dati della rete di stazioni meteorologiche fiduciarie della Regione Sardegna gestita dall'Agenzia per la Protezione dell'Ambiente della Sardegna, ARPAS, acquisiti in tempo reale e sottoposti ad un processo automatico di validazione di primo livello"



"Composizione e rappresentazione dei dati eseguita con modalità automatiche su dati della rete di stazioni meteorologiche fiduciarie della Regione Sardegna gestita dall'Agenzia per la Protezione dell'Ambiente della Sardegna, ARPAS, acquisiti in tempo reale e sottoposti ad un processo automatico di validazione di primo livello"



"Composizione e rappresentazione dei dati eseguita con modalità automatiche su dati della rete di stazioni meteorologiche fiduciarie della Regione Sardegna gestita dall'Agenzia per la Protezione dell'Ambiente della Sardegna, ARPAS, acquisiti in tempo reale e sottoposti ad un processo automatico di validazione di primo livello"



"Composizione e rappresentazione dei dati eseguita con modalità automatiche su dati della rete di stazioni meteorologiche fiduciarie della Regione Sardegna gestita dall'Agenzia per la Protezione dell'Ambiente della Sardegna, ARPAS, acquisiti in tempo reale e sottoposti ad un processo automatico di validazione di primo livello"