**Stazione pluviometrica DIGA PEDRA E' OTHONI**
**Area DIGA DEL CEDRINO**
**Pioggia registrata nelle ultime 24 ore**
*Estrazione dati delle ore 17:20 del 28/11/2021*
*Ultimo dato disponibile: 28/11/2021 alle 17:00*

REGIONE AUTÒNOMA DE SARDIGNA
REGIONE AUTONOMA DELLA SARDEGNA

**ARPAS**
**F.to il Dirigente Responsabile**
**Dott. Giuseppe Bianco**

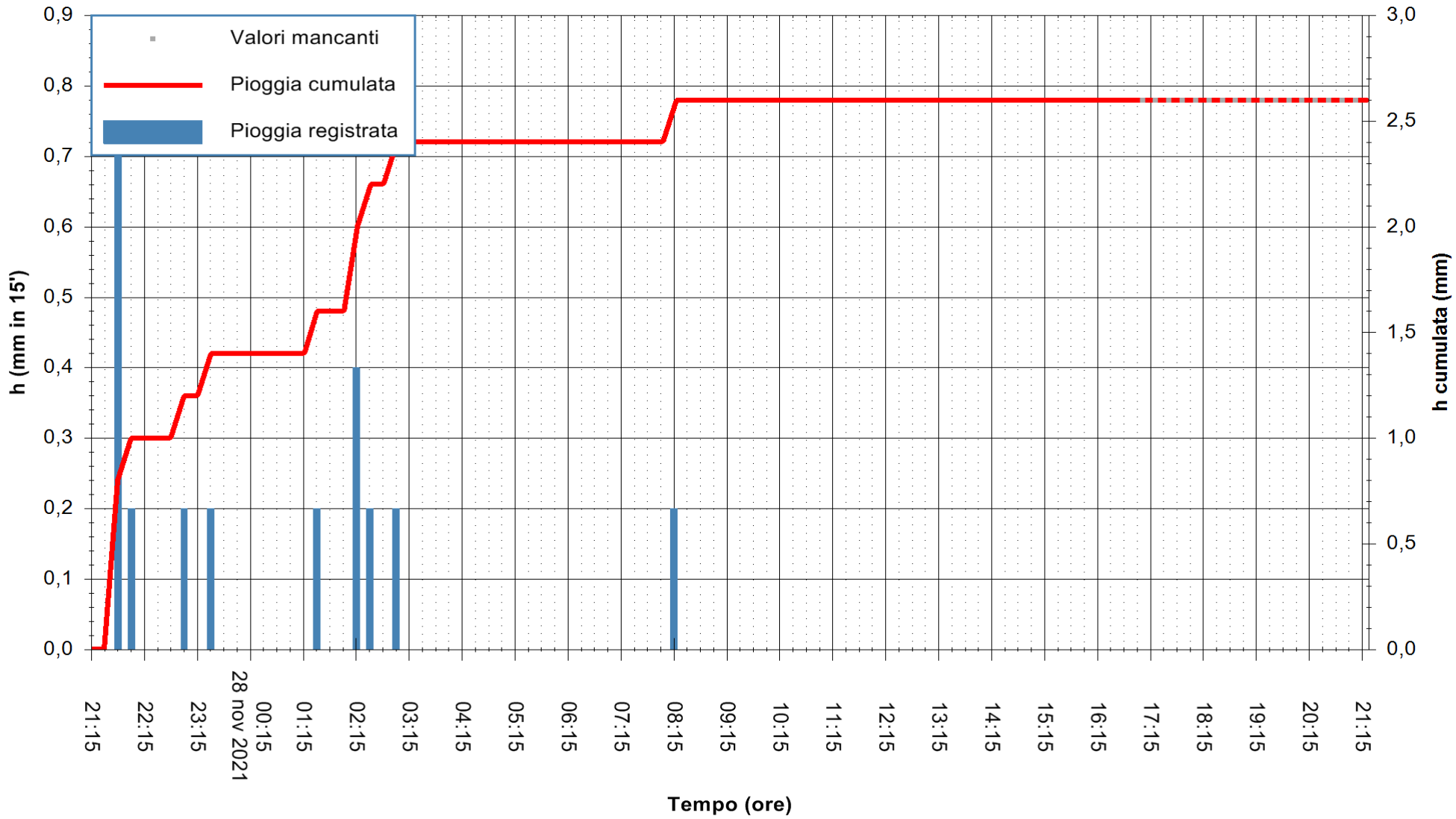


"Composizione e rappresentazione dei dati eseguita con modalità automatiche su dati della rete di stazioni meteorologiche fiduciarie della Regione Sardegna gestita dall'Agenzia per la Protezione dell'Ambiente della Sardegna, ARPAS, acquisiti in tempo reale e sottoposti ad un processo automatico di validazione di primo livello"

**Stazione pluviometrica DORGALI MONTE TULUI**
**Area MONTE TULUI**
**Pioggia registrata nelle ultime 24 ore**
*Estrazione dati delle ore 17:20 del 28/11/2021*
*Ultimo dato disponibile: 28/11/2021 alle 17:00*

REGIONE AUTÒNOMA DE SARDIGNA
REGIONE AUTONOMA DELLA SARDEGNA

**ARPAS**
**F.to il Dirigente Responsabile**
**Dott. Giuseppe Bianco**

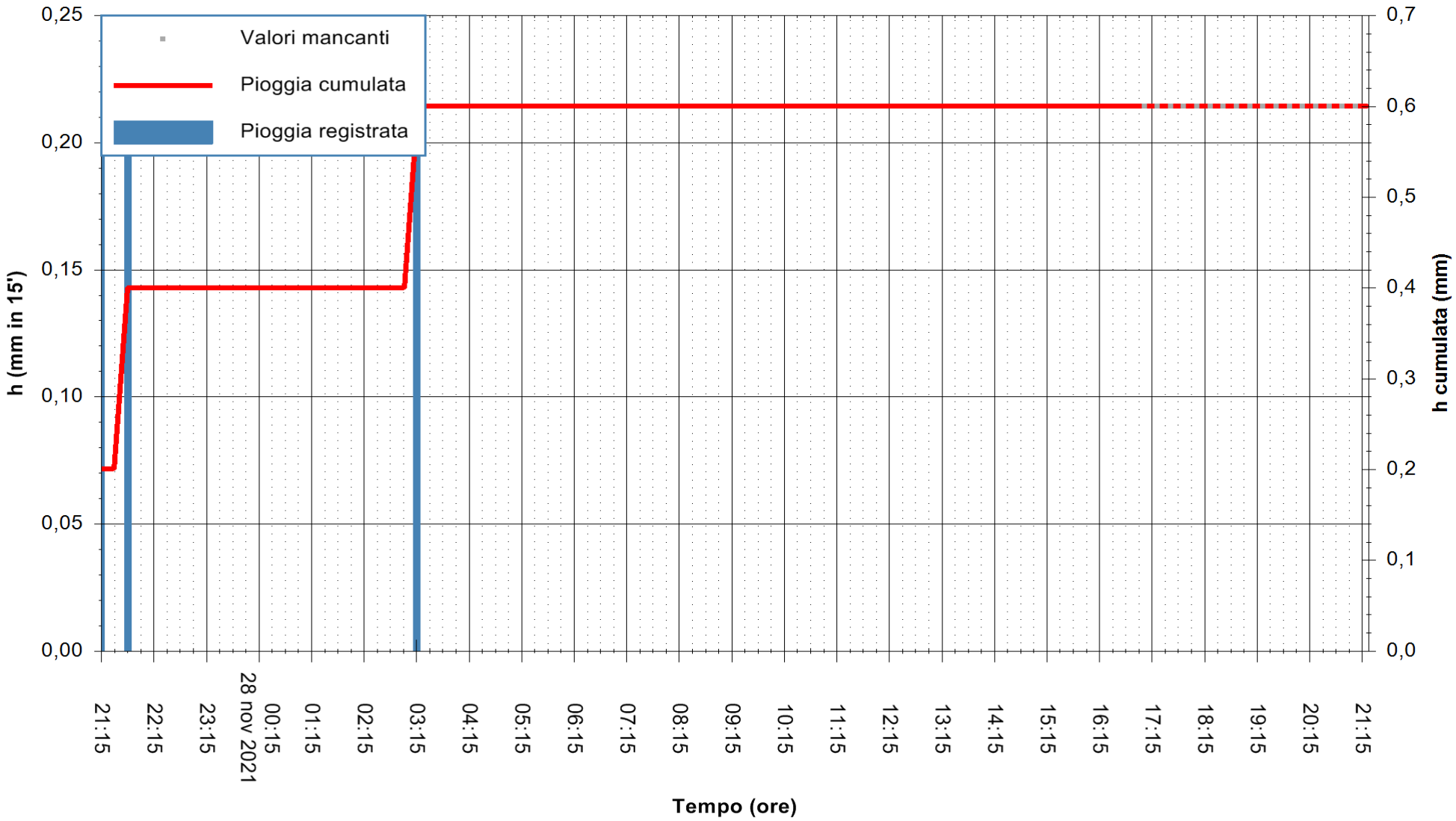


"Composizione e rappresentazione dei dati eseguita con modalità automatiche su dati della rete di stazioni meteorologiche fiduciarie della Regione Sardegna gestita dall'Agenzia per la Protezione dell'Ambiente della Sardegna, ARPAS, acquisiti in tempo reale e sottoposti ad un processo automatico di validazione di primo livello"

**Stazione pluviometrica MAMOIADA RF**
**Area SERBATOIO IDRICO COMUNALE**
**Pioggia registrata nelle ultime 24 ore**
*Estrazione dati delle ore 17:20 del 28/11/2021*
*Ultimo dato disponibile: 28/11/2021 alle 17:00*

REGIONE AUTÒNOMA DE SARDIGNA
REGIONE AUTONOMA DELLA SARDEGNA

**ARPAS**
**F.to il Dirigente Responsabile**
**Dott. Giuseppe Bianco**

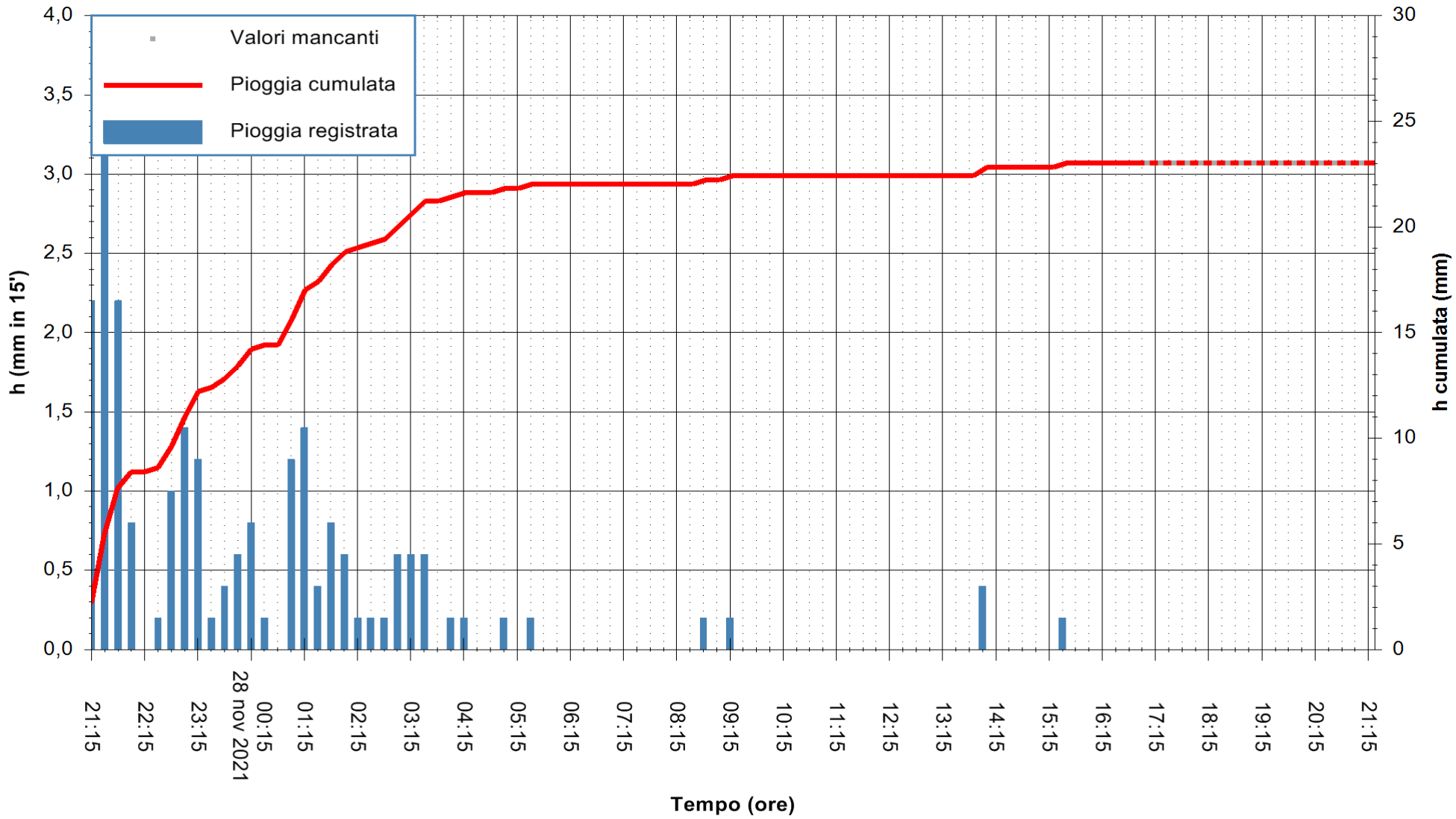


"Composizione e rappresentazione dei dati eseguita con modalità automatiche su dati della rete di stazioni meteorologiche fiduciarie della Regione Sardegna gestita dall'Agenzia per la Protezione dell'Ambiente della Sardegna, ARPAS, acquisiti in tempo reale e sottoposti ad un processo automatico di validazione di primo livello"

**Stazione pluviometrica NUORO FARCANA**
**Area MONTE ORTOBENE**
**Pioggia registrata nelle ultime 24 ore**
*Estrazione dati delle ore 17:20 del 28/11/2021*
*Ultimo dato disponibile: 28/11/2021 alle 16:45*

REGIONE AUTÒNOMA DE SARDIGNA
REGIONE AUTONOMA DELLA SARDEGNA

**ARPAS**
**F.to il Dirigente Responsabile**
**Dott. Giuseppe Bianco**

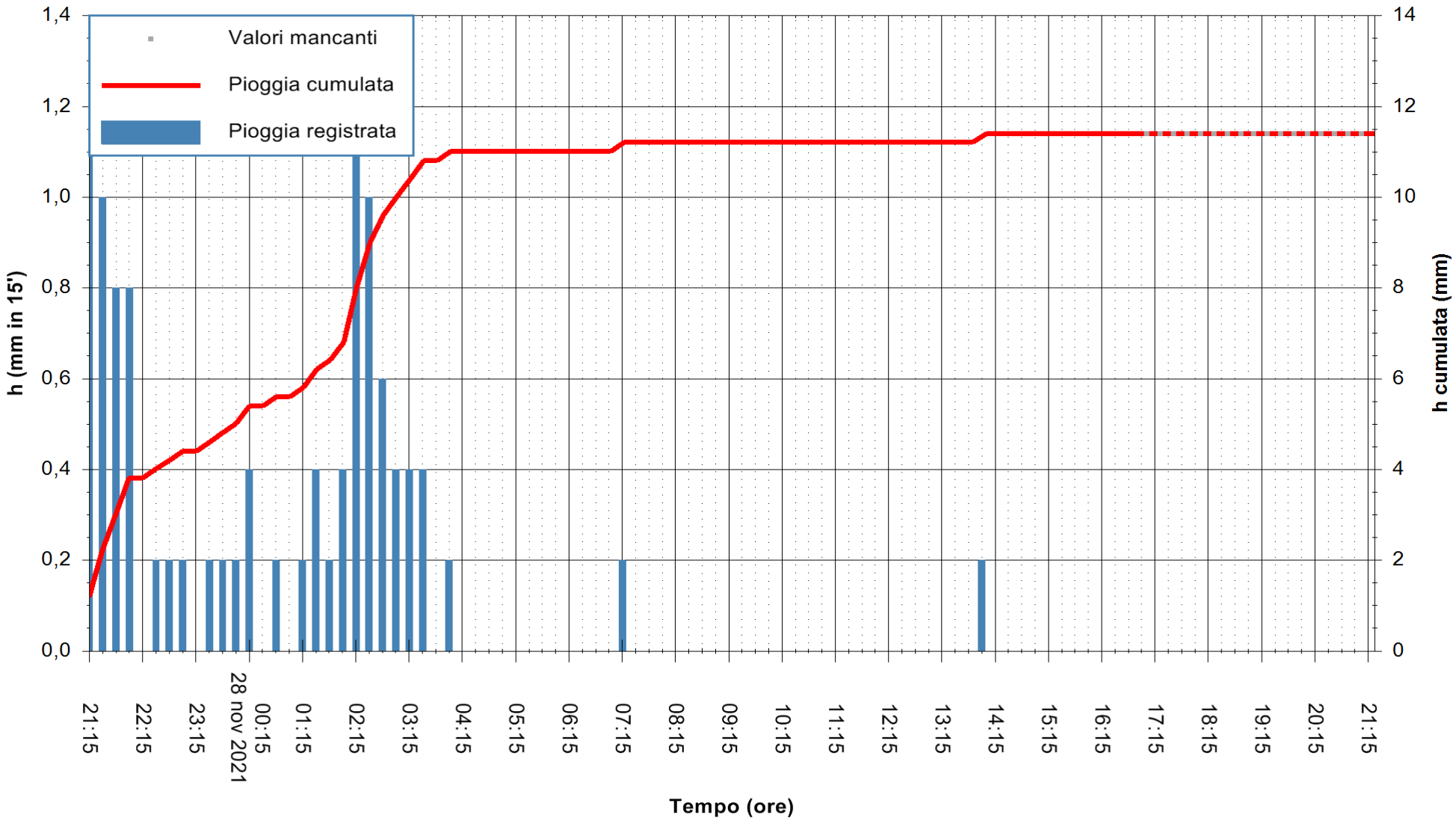


"Composizione e rappresentazione dei dati eseguita con modalità automatiche su dati della rete di stazioni meteorologiche fiduciarie della Regione Sardegna gestita dall'Agenzia per la Protezione dell'Ambiente della Sardegna, ARPAS, acquisiti in tempo reale e sottoposti ad un processo automatico di validazione di primo livello"

**Stazione pluviometrica ORGOSOLO MONTE NOVO**
**Area MONTE NOVO S.GIOVANNI**
**Pioggia registrata nelle ultime 24 ore**
*Estrazione dati delle ore 17:20 del 28/11/2021*
*Ultimo dato disponibile: 28/11/2021 alle 17:00*

REGIONE AUTÒNOMA DE SARDIGNA
REGIONE AUTONOMA DELLA SARDEGNA

**ARPAS**
**F.to il Dirigente Responsabile**
**Dott. Giuseppe Bianco**

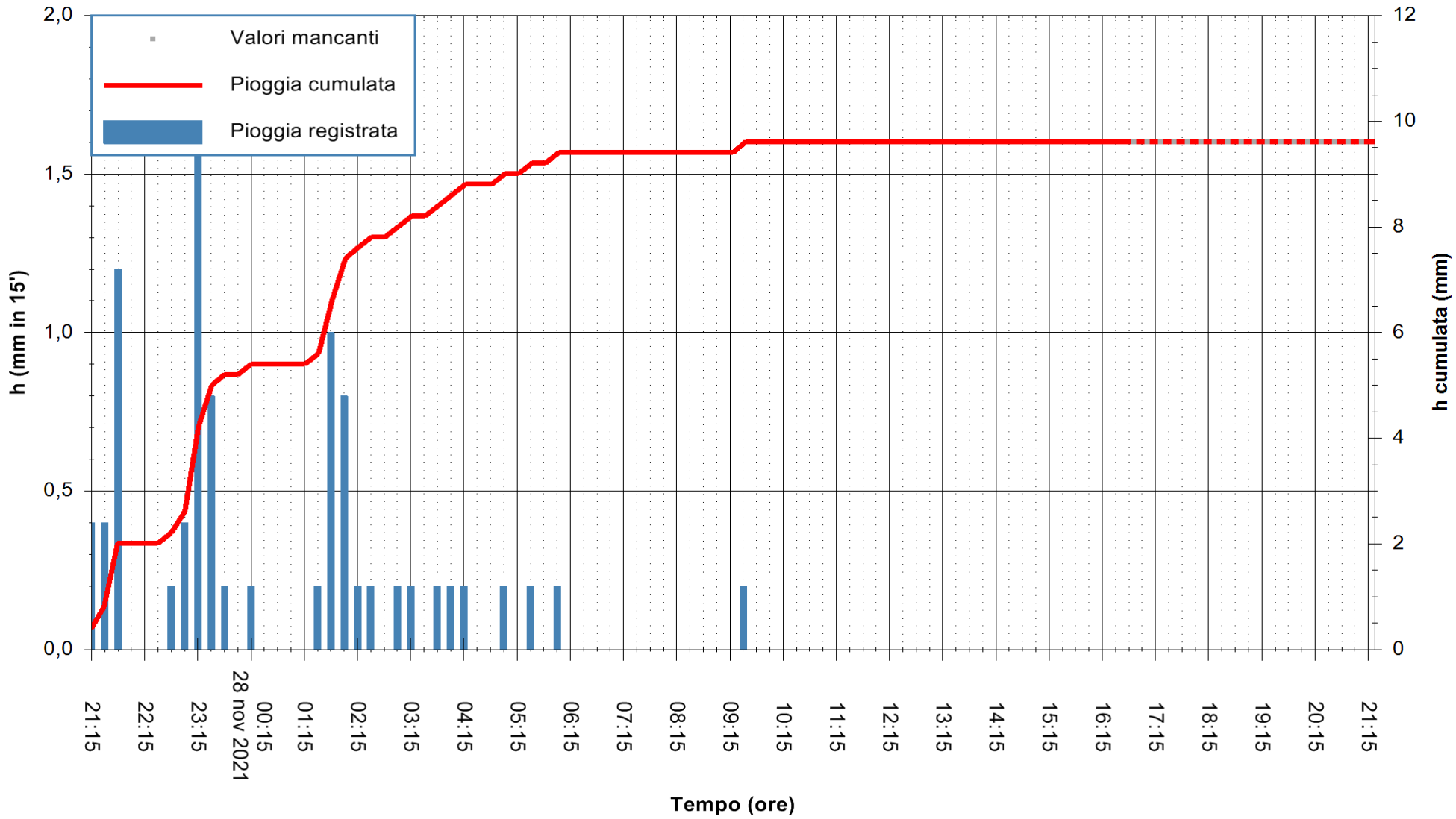


"Composizione e rappresentazione dei dati eseguita con modalità automatiche su dati della rete di stazioni meteorologiche fiduciarie della Regione Sardegna gestita dall'Agenzia per la Protezione dell'Ambiente della Sardegna, ARPAS, acquisiti in tempo reale e sottoposti ad un processo automatico di validazione di primo livello"

**Stazione pluviometrica OROSEI RF**
**Area SERBATOIO IDRICO**
**Pioggia registrata nelle ultime 24 ore**
*Estrazione dati delle ore 17:20 del 28/11/2021*
*Ultimo dato disponibile: 28/11/2021 alle 17:00*

REGIONE AUTÒNOMA DE SARDIGNA
REGIONE AUTONOMA DELLA SARDEGNA

**ARPAS**
**F.to il Dirigente Responsabile**
**Dott. Giuseppe Bianco**

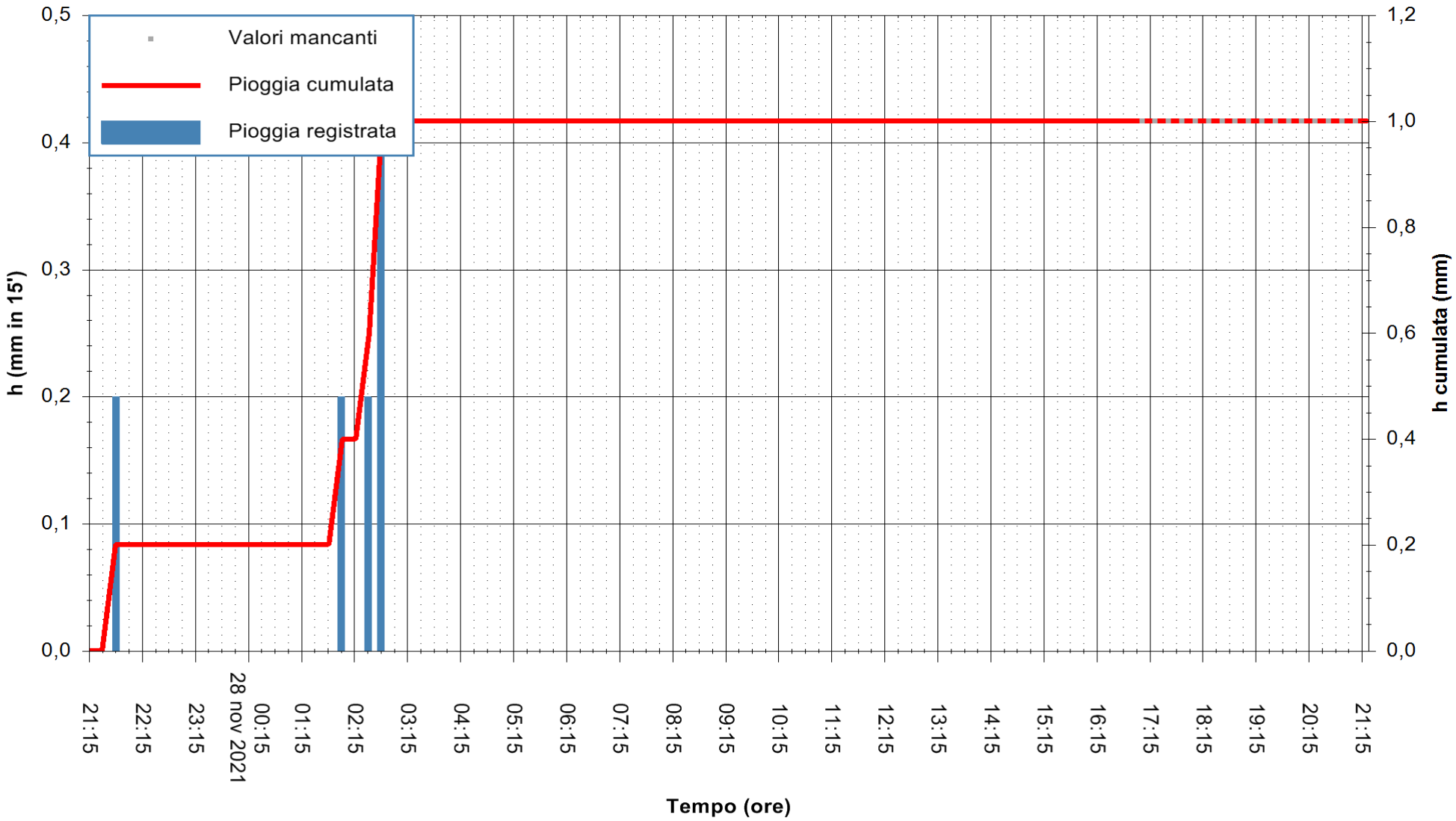


"Composizione e rappresentazione dei dati eseguita con modalità automatiche su dati della rete di stazioni meteorologiche fiduciarie della Regione Sardegna gestita dall'Agenzia per la Protezione dell'Ambiente della Sardegna, ARPAS, acquisiti in tempo reale e sottoposti ad un processo automatico di validazione di primo livello"

**Stazione pluviometrica ORUNE RF**
**Area SS389 KM76+900**
**Pioggia registrata nelle ultime 24 ore**
*Estrazione dati delle ore 17:20 del 28/11/2021*
*Ultimo dato disponibile: 28/11/2021 alle 17:00*

REGIONE AUTÒNOMA DE SARDIGNA
REGIONE AUTONOMA DELLA SARDEGNA

**ARPAS**
**F.to il Dirigente Responsabile**
**Dott. Giuseppe Bianco**

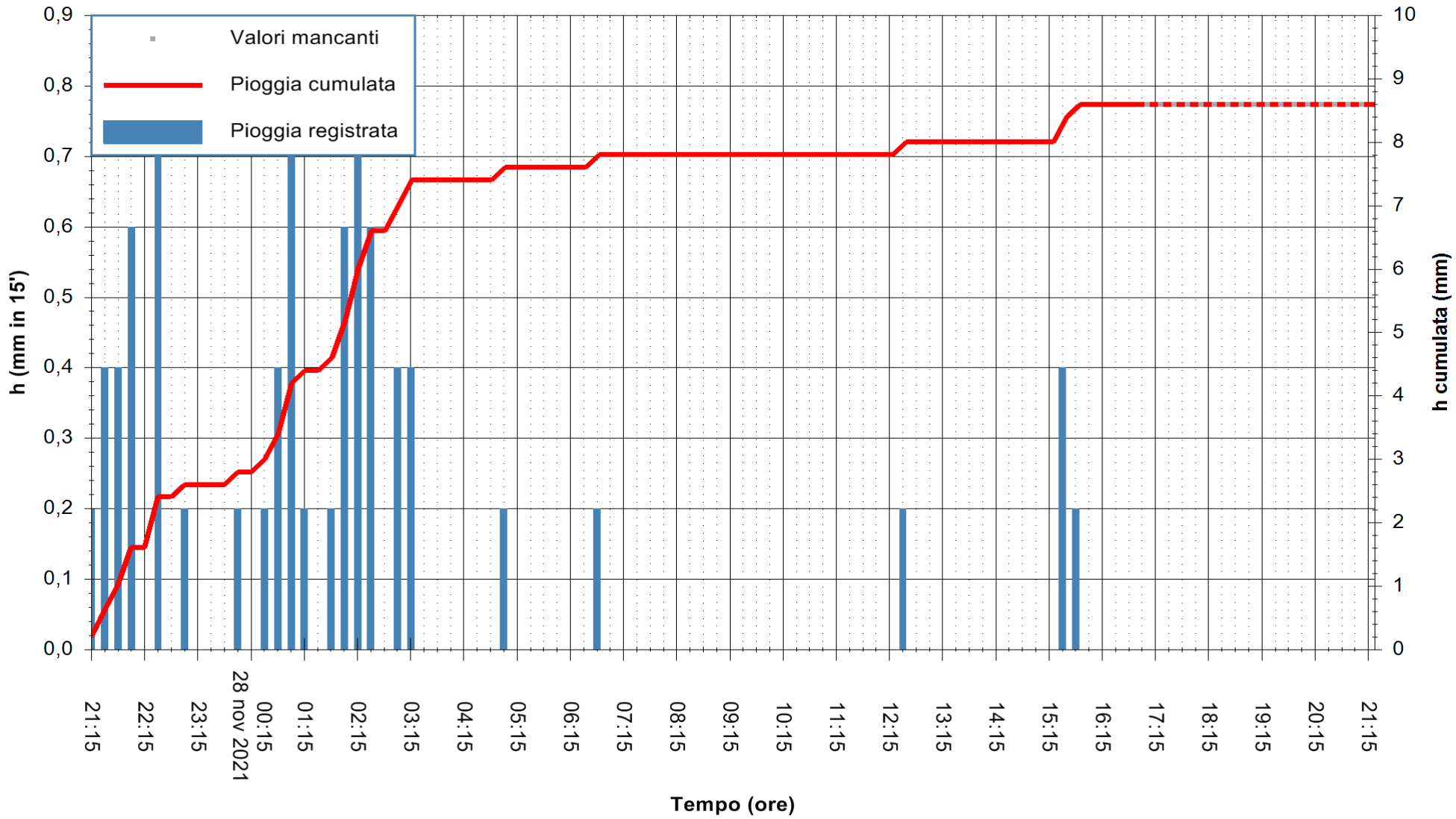


"Composizione e rappresentazione dei dati eseguita con modalità automatiche su dati della rete di stazioni meteorologiche fiduciarie della Regione Sardegna gestita dall'Agenzia per la Protezione dell'Ambiente della Sardegna, ARPAS, acquisiti in tempo reale e sottoposti ad un processo automatico di validazione di primo livello"

**Stazione pluviometrica DIGA GENNA IS ABIS**
**Area DIGA GENNA IS ABIS**
**Pioggia registrata nelle ultime 24 ore**
*Estrazione dati delle ore 17:20 del 28/11/2021*
*Ultimo dato disponibile: 28/11/2021 alle 16:45*

REGIONE AUTÒNOMA DE SARDIGNA
REGIONE AUTONOMA DELLA SARDEGNA

**ARPAS**
**F.to il Dirigente Responsabile**
**Dott. Giuseppe Bianco**

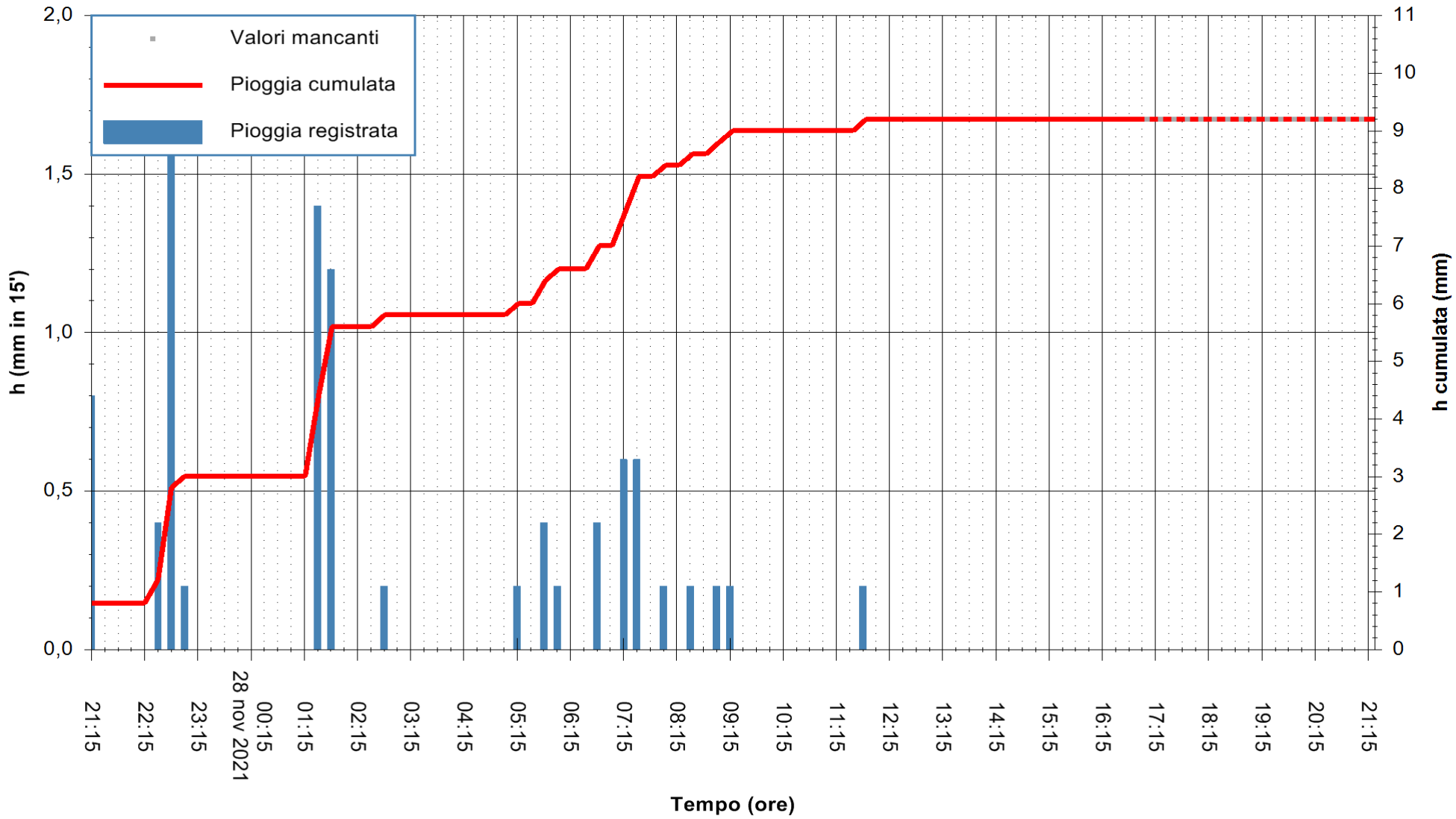


"Composizione e rappresentazione dei dati eseguita con modalità automatiche su dati della rete di stazioni meteorologiche fiduciarie della Regione Sardegna gestita dall'Agenzia per la Protezione dell'Ambiente della Sardegna, ARPAS, acquisiti in tempo reale e sottoposti ad un processo automatico di validazione di primo livello"

**Stazione pluviometrica DIGA PUNTA GENNARTA**
**Area DIGA DI PUNTA GENNARTA**
**Pioggia registrata nelle ultime 24 ore**
*Estrazione dati delle ore 17:20 del 28/11/2021*
*Ultimo dato disponibile: 28/11/2021 alle 17:00*

REGIONE AUTÒNOMA DE SARDIGNA
REGIONE AUTONOMA DELLA SARDEGNA

**ARPAS**
**F.to il Dirigente Responsabile**
**Dott. Giuseppe Bianco**

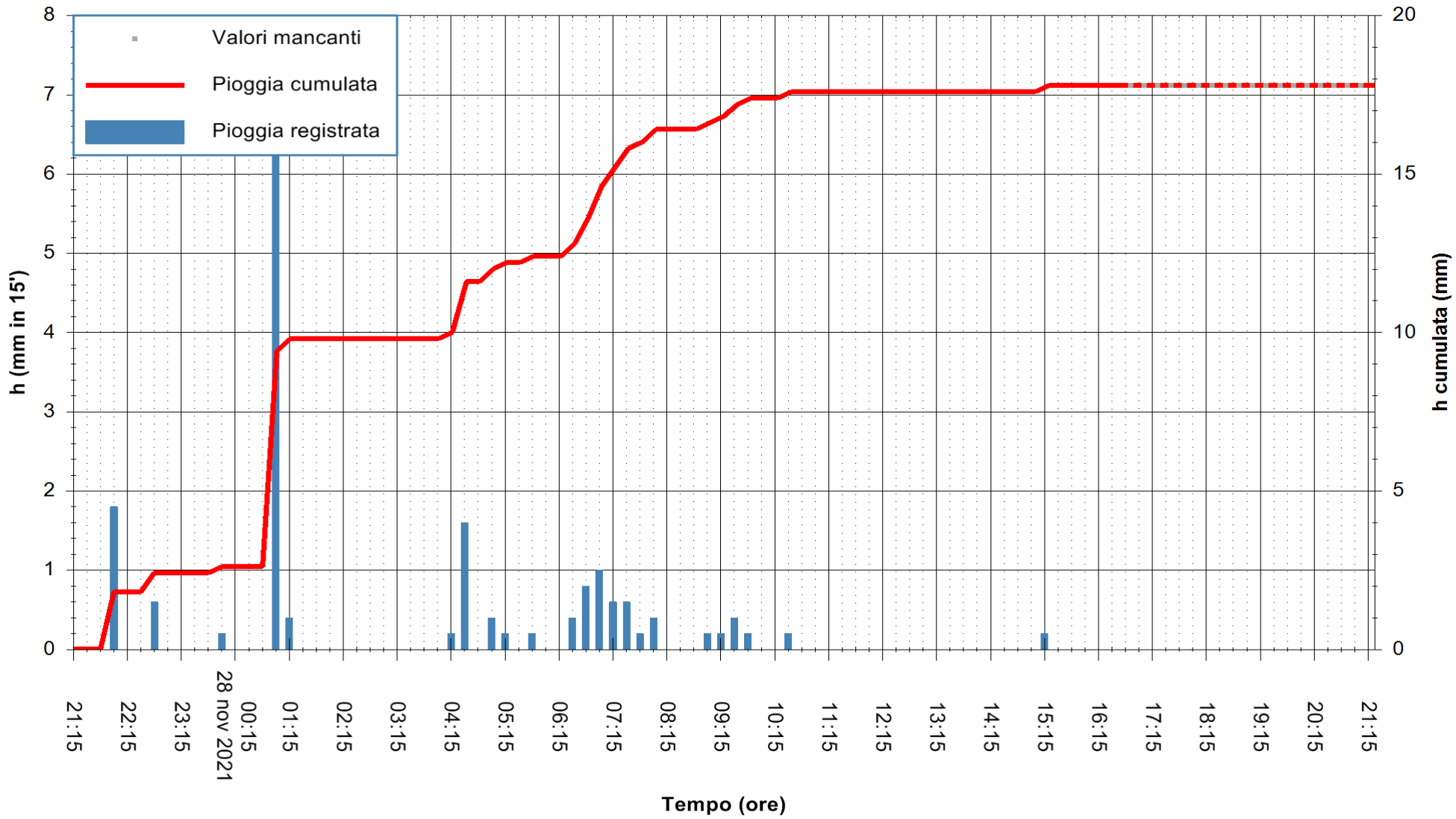


"Composizione e rappresentazione dei dati eseguita con modalità automatiche su dati della rete di stazioni meteorologiche fiduciarie della Regione Sardegna gestita dall'Agenzia per la Protezione dell'Ambiente della Sardegna, ARPAS, acquisiti in tempo reale e sottoposti ad un processo automatico di validazione di primo livello"

**Stazione pluviometrica IGLESIAS RF**
**Area PARCO AUTOMEZZI COMUNALE**
**Pioggia registrata nelle ultime 24 ore**
*Estrazione dati delle ore 17:20 del 28/11/2021*
*Ultimo dato disponibile: 28/11/2021 alle 17:00*

REGIONE AUTÒNOMA DE SARDIGNA
REGIONE AUTONOMA DELLA SARDEGNA

**ARPAS**
**F.to il Dirigente Responsabile**
**Dott. Giuseppe Bianco**

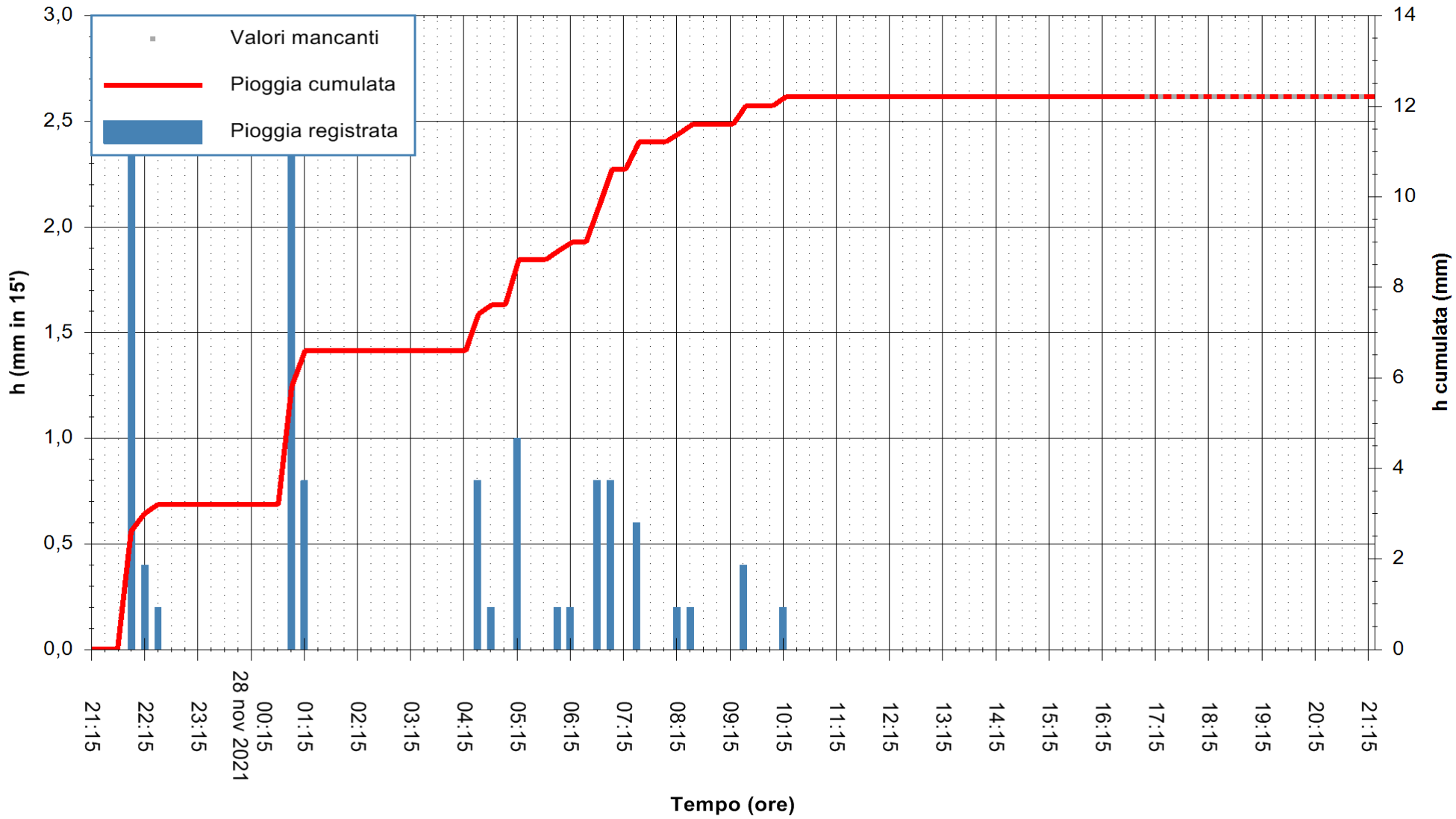


"Composizione e rappresentazione dei dati eseguita con modalità automatiche su dati della rete di stazioni meteorologiche fiduciarie della Regione Sardegna gestita dall'Agenzia per la Protezione dell'Ambiente della Sardegna, ARPAS, acquisiti in tempo reale e sottoposti ad un processo automatico di validazione di primo livello"

**Stazione pluviometrica IGLESIAS SAN MICHELE**
**Area PUNTA SAN MICHELE**
**Pioggia registrata nelle ultime 24 ore**
*Estrazione dati delle ore 17:20 del 28/11/2021*
*Ultimo dato disponibile: 28/11/2021 alle 17:00*

REGIONE AUTÒNOMA DE SARDIGNA
REGIONE AUTONOMA DELLA SARDEGNA

**ARPAS**
**F.to il Dirigente Responsabile**
**Dott. Giuseppe Bianco**

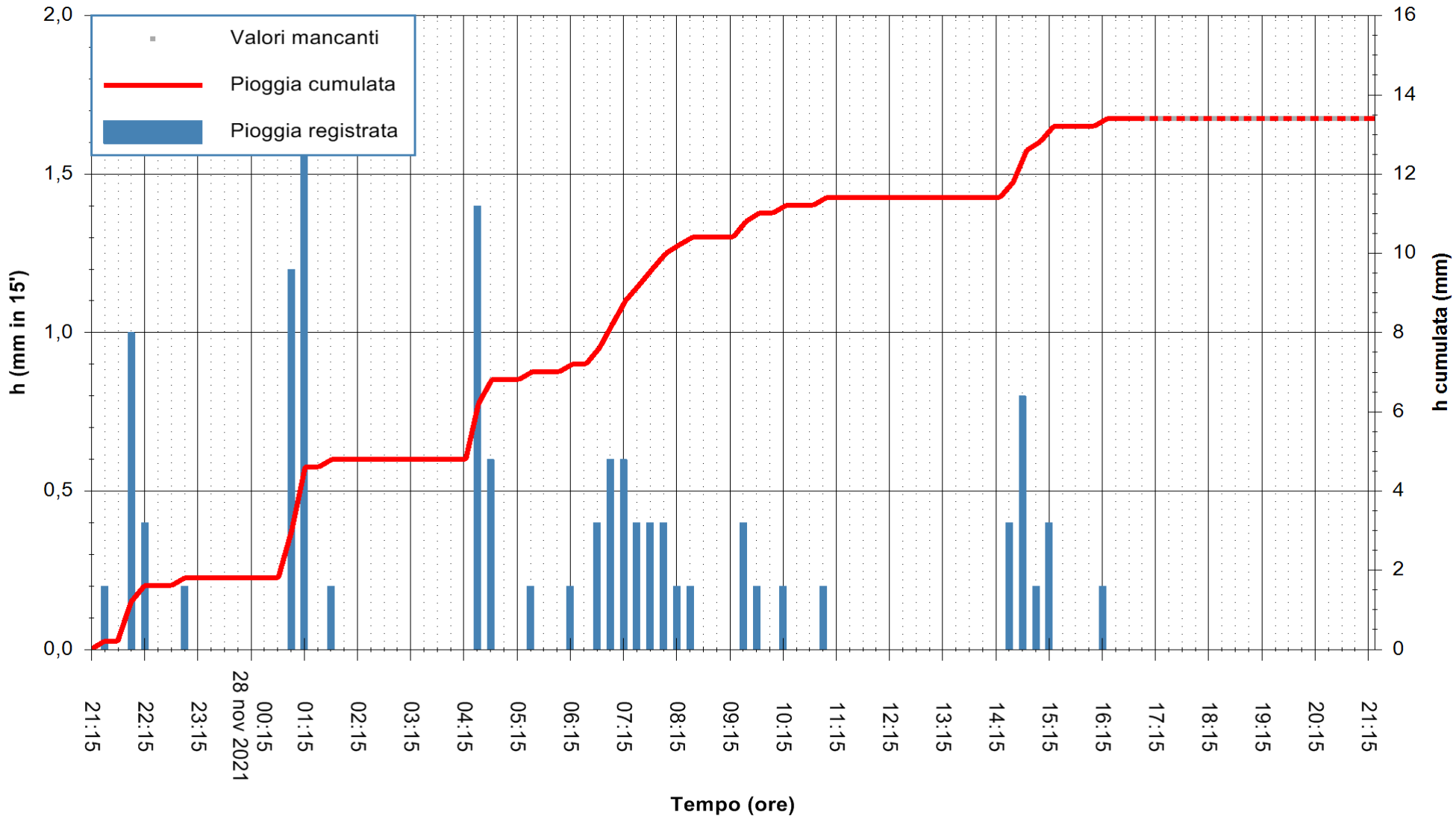


"Composizione e rappresentazione dei dati eseguita con modalità automatiche su dati della rete di stazioni meteorologiche fiduciarie della Regione Sardegna gestita dall'Agenzia per la Protezione dell'Ambiente della Sardegna, ARPAS, acquisiti in tempo reale e sottoposti ad un processo automatico di validazione di primo livello"

**Stazione pluviometrica SILIQUA CAMPANASISSA**
**Area CASERMA ENTE FORESTE**
**Pioggia registrata nelle ultime 24 ore**
*Estrazione dati delle ore 17:20 del 28/11/2021*
*Ultimo dato disponibile: 28/11/2021 alle 17:00*

REGIONE AUTÒNOMA DE SARDIGNA
REGIONE AUTONOMA DELLA SARDEGNA

**ARPAS**
**F.to il Dirigente Responsabile**
**Dott. Giuseppe Bianco**

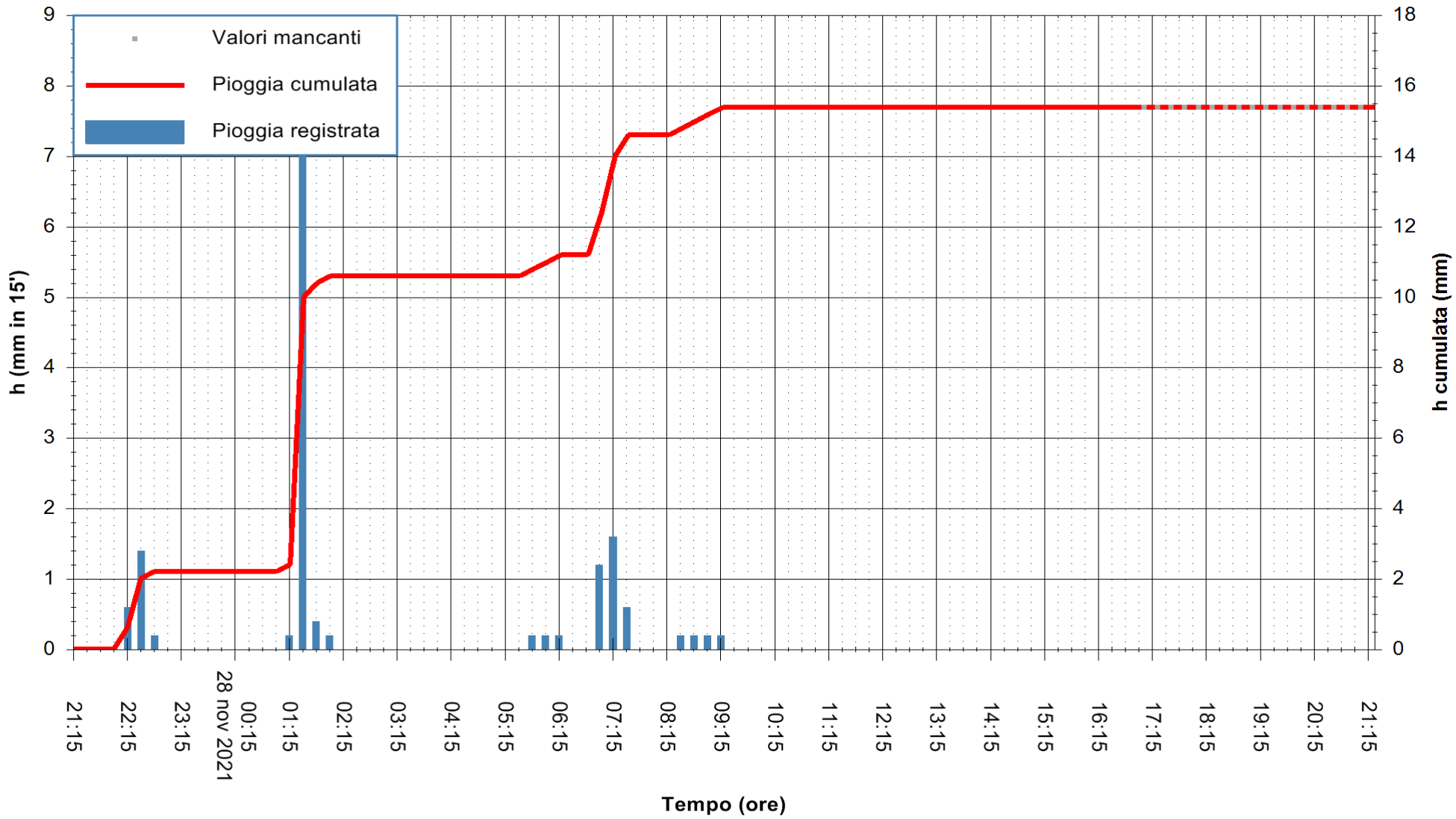


"Composizione e rappresentazione dei dati eseguita con modalità automatiche su dati della rete di stazioni meteorologiche fiduciarie della Regione Sardegna gestita dall'Agenzia per la Protezione dell'Ambiente della Sardegna, ARPAS, acquisiti in tempo reale e sottoposti ad un processo automatico di validazione di primo livello"

**Stazione pluviometrica ALA' DEI SARDI RF**
**Area CAMPO SPORTIVO**
**Pioggia registrata nelle ultime 24 ore**
*Estrazione dati delle ore 17:20 del 28/11/2021*
*Ultimo dato disponibile: 28/11/2021 alle 16:45*

REGIONE AUTÒNOMA DE SARDIGNA
REGIONE AUTONOMA DELLA SARDEGNA

**ARPAS**
**F.to il Dirigente Responsabile**
**Dott. Giuseppe Bianco**

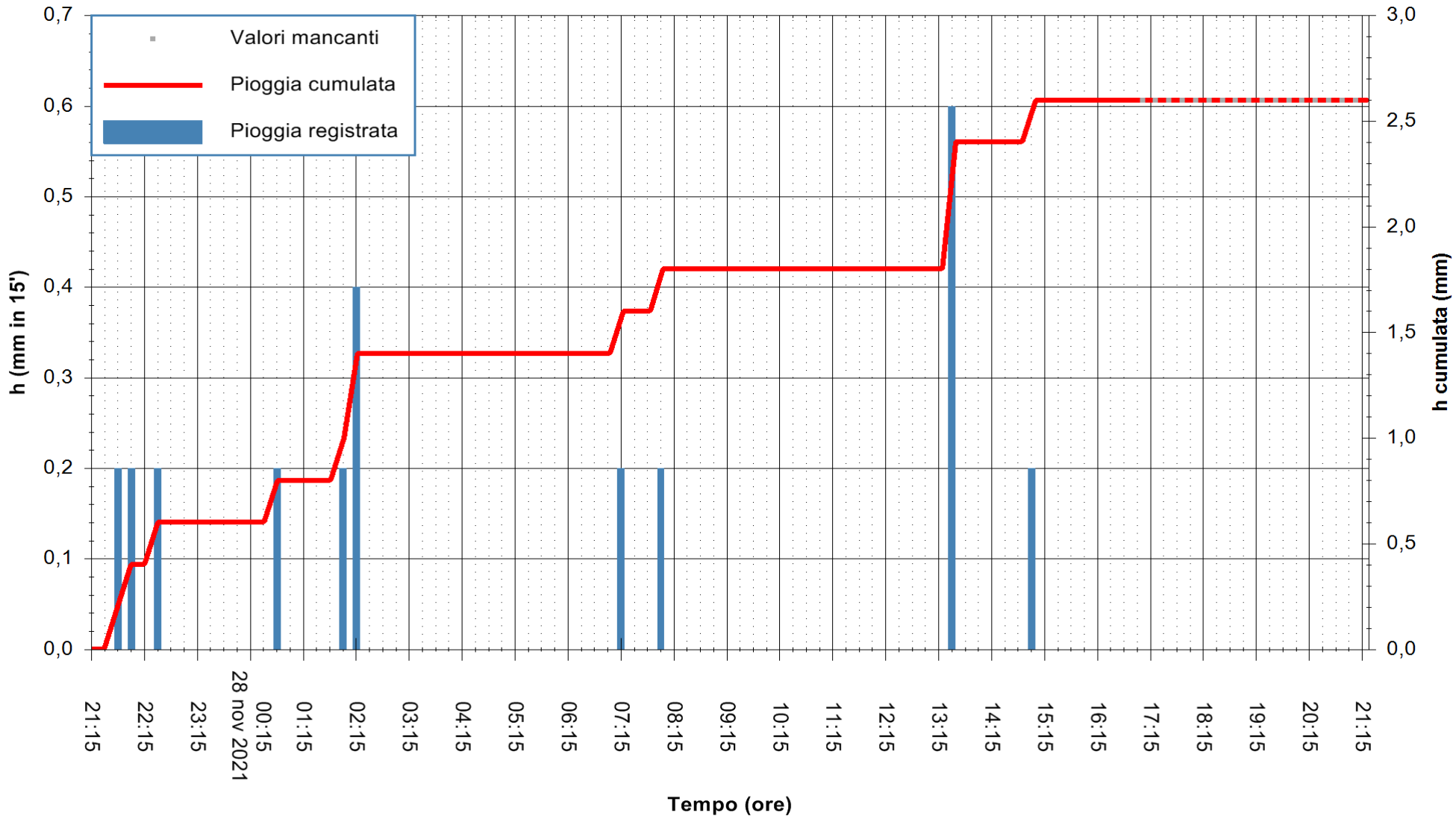


"Composizione e rappresentazione dei dati eseguita con modalità automatiche su dati della rete di stazioni meteorologiche fiduciarie della Regione Sardegna gestita dall'Agenzia per la Protezione dell'Ambiente della Sardegna, ARPAS, acquisiti in tempo reale e sottoposti ad un processo automatico di validazione di primo livello"

**Stazione pluviometrica ALÀ DEI SARDI SOS ONORCOLOS**
**Area SOS ONORCOLOS**
**Pioggia registrata nelle ultime 24 ore**
*Estrazione dati delle ore 17:20 del 28/11/2021*
*Ultimo dato disponibile: 28/11/2021 alle 17:00*

REGIONE AUTÒNOMA DE SARDIGNA
REGIONE AUTONOMA DELLA SARDEGNA

**ARPAS**
**F.to il Dirigente Responsabile**
**Dott. Giuseppe Bianco**

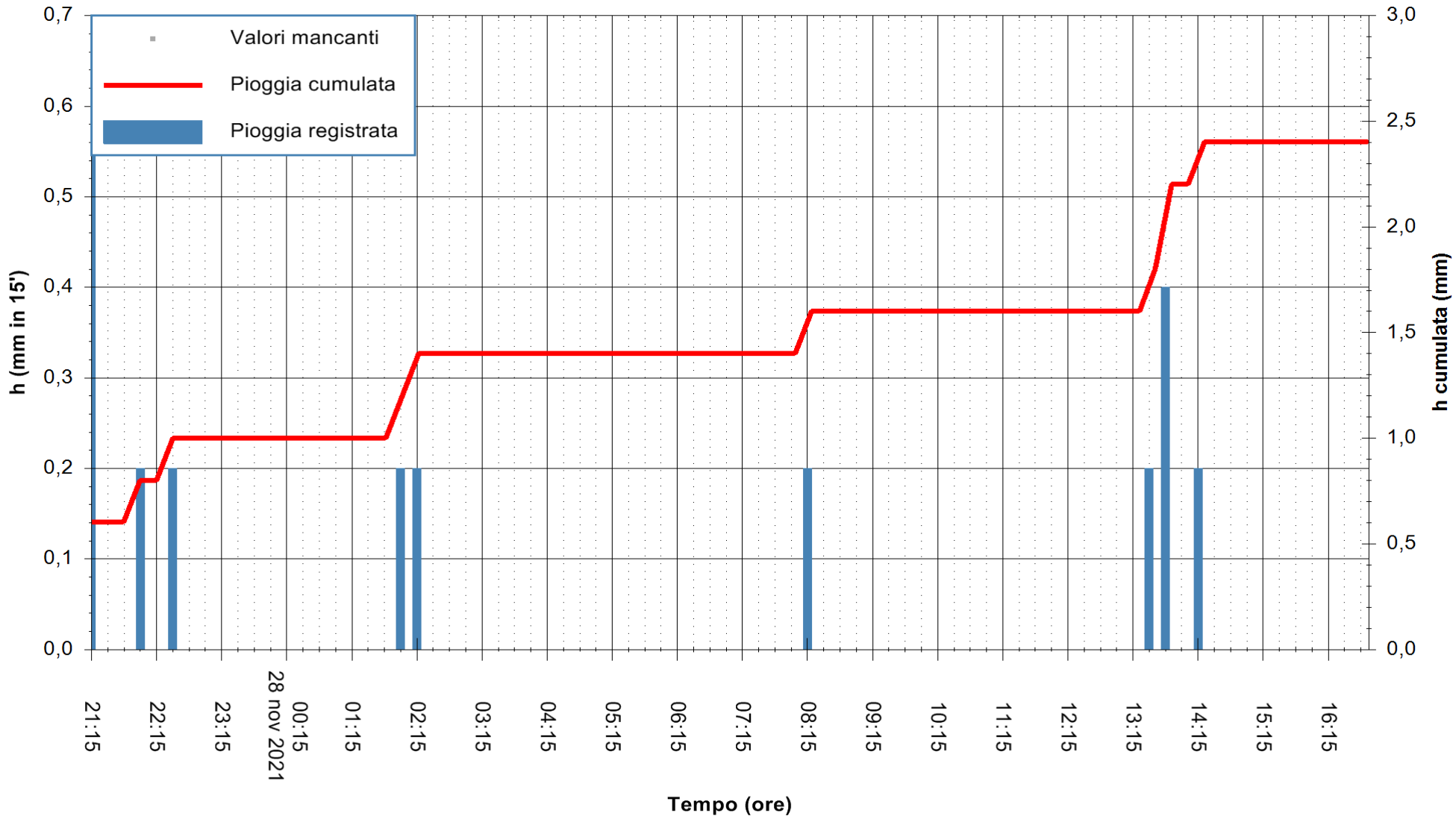


"Composizione e rappresentazione dei dati eseguita con modalità automatiche su dati della rete di stazioni meteorologiche fiduciarie della Regione Sardegna gestita dall'Agenzia per la Protezione dell'Ambiente della Sardegna, ARPAS, acquisiti in tempo reale e sottoposti ad un processo automatico di validazione di primo livello"

**Stazione pluviometrica ARDARA FS**
**Area STAZIONE DI ARDARA**
**Pioggia registrata nelle ultime 24 ore**
*Estrazione dati delle ore 17:20 del 28/11/2021*
*Ultimo dato disponibile: 28/11/2021 alle 17:00*

REGIONE AUTÒNOMA DE SARDIGNA
REGIONE AUTONOMA DELLA SARDEGNA

**ARPAS**
**F.to il Dirigente Responsabile**
**Dott. Giuseppe Bianco**

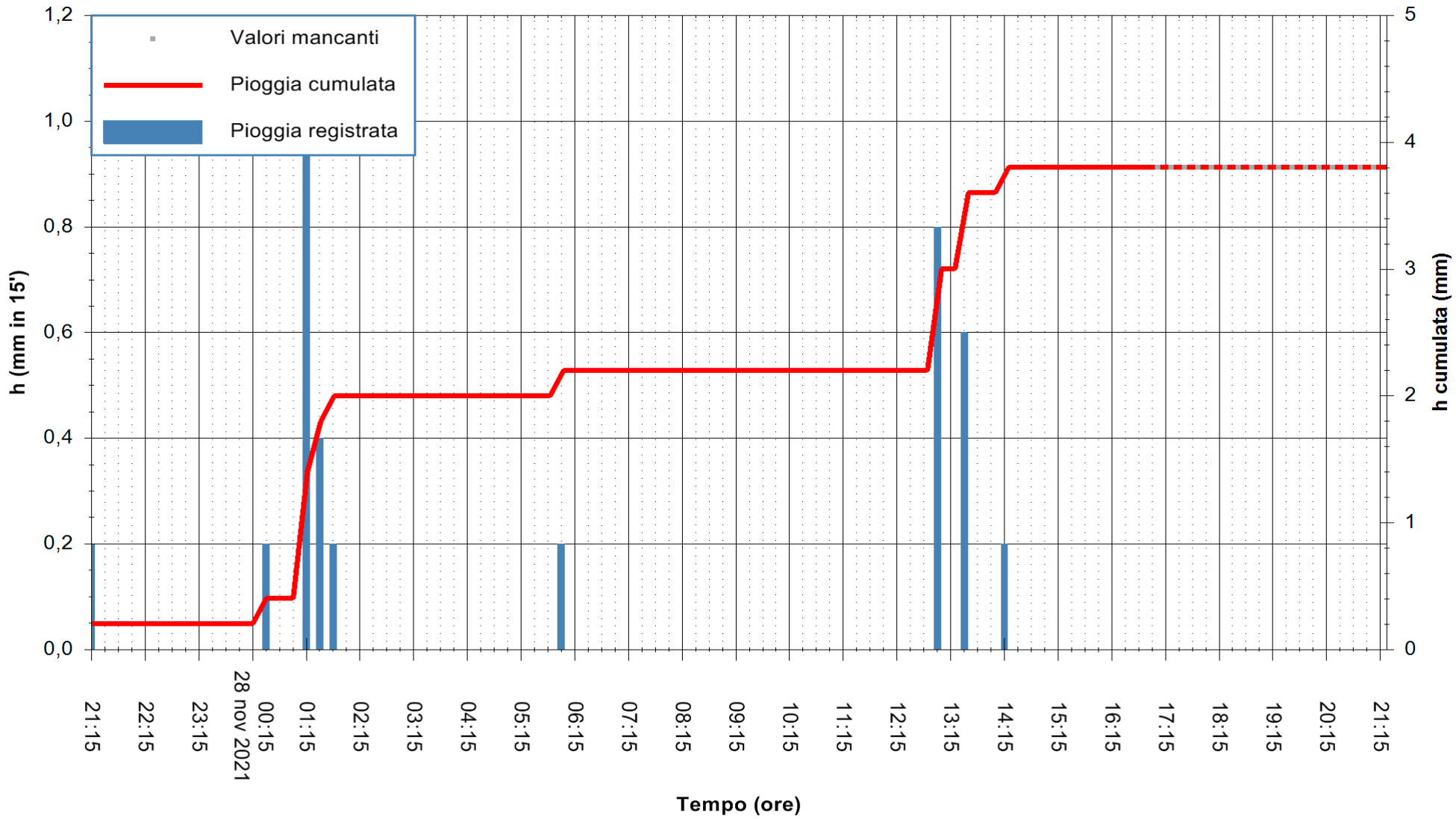


"Composizione e rappresentazione dei dati eseguita con modalità automatiche su dati della rete di stazioni meteorologiche fiduciarie della Regione Sardegna gestita dall'Agenzia per la Protezione dell'Ambiente della Sardegna, ARPAS, acquisiti in tempo reale e sottoposti ad un processo automatico di validazione di primo livello"

**Stazione pluviometrica BONO MONTE RASU**
**Area AREA TRALICCI RADIO**
**Pioggia registrata nelle ultime 24 ore**
*Estrazione dati delle ore 17:20 del 28/11/2021*
*Ultimo dato disponibile: 28/11/2021 alle 16:45*

REGIONE AUTÒNOMA DE SARDIGNA
REGIONE AUTONOMA DELLA SARDEGNA

**ARPAS**
**F.to il Dirigente Responsabile**
**Dott. Giuseppe Bianco**

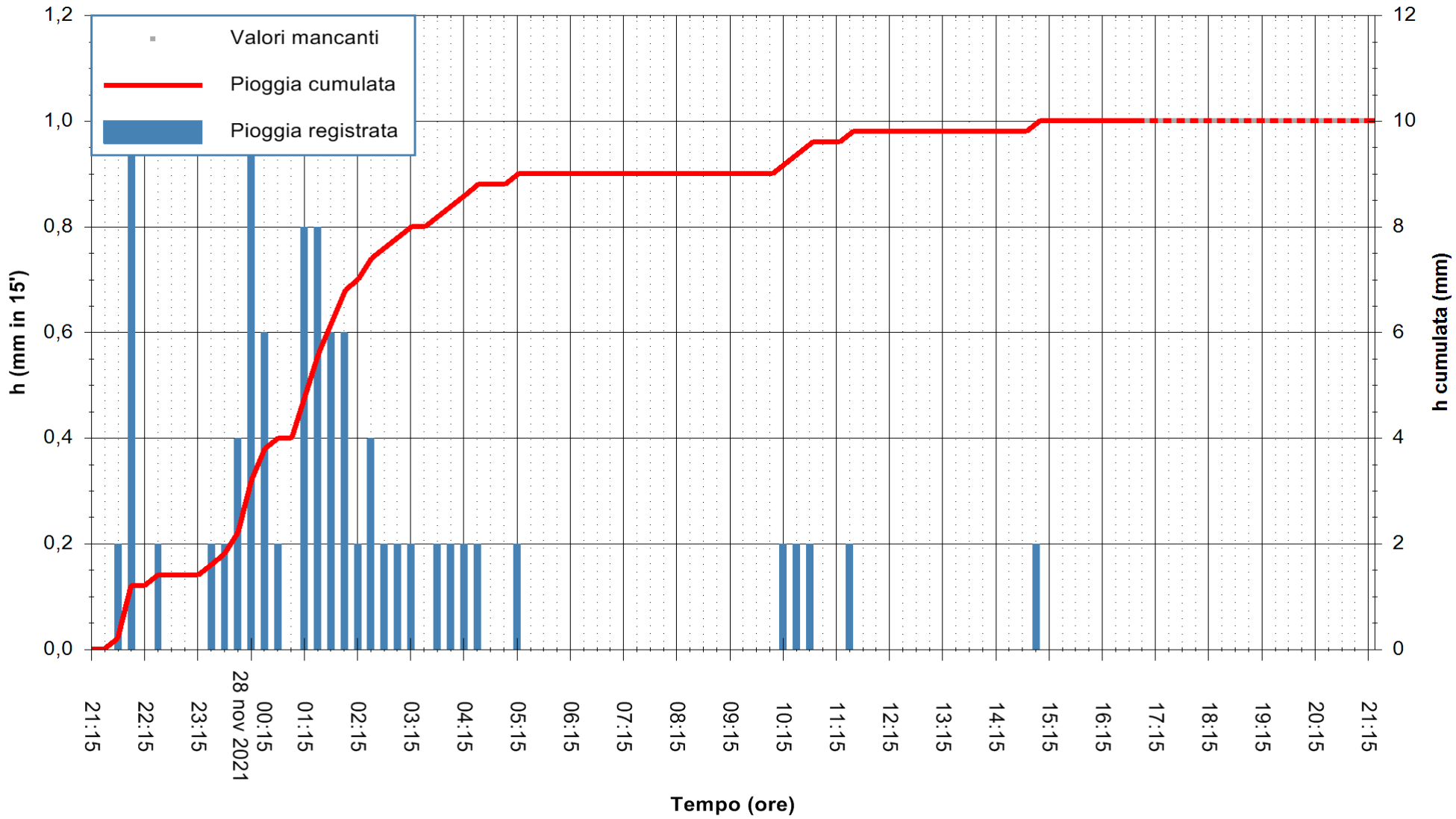


"Composizione e rappresentazione dei dati eseguita con modalità automatiche su dati della rete di stazioni meteorologiche fiduciarie della Regione Sardegna gestita dall'Agenzia per la Protezione dell'Ambiente della Sardegna, ARPAS, acquisiti in tempo reale e sottoposti ad un processo automatico di validazione di primo livello"

**Stazione pluviometrica COGHINAS VIDDALBA**
**Area PONTE SP 33**
**Pioggia registrata nelle ultime 24 ore**
*Estrazione dati delle ore 17:20 del 28/11/2021*
*Ultimo dato disponibile: 28/11/2021 alle 16:45*

REGIONE AUTÒNOMA DE SARDIGNA
REGIONE AUTONOMA DELLA SARDEGNA

**ARPAS**
**F.to il Dirigente Responsabile**
**Dott. Giuseppe Bianco**

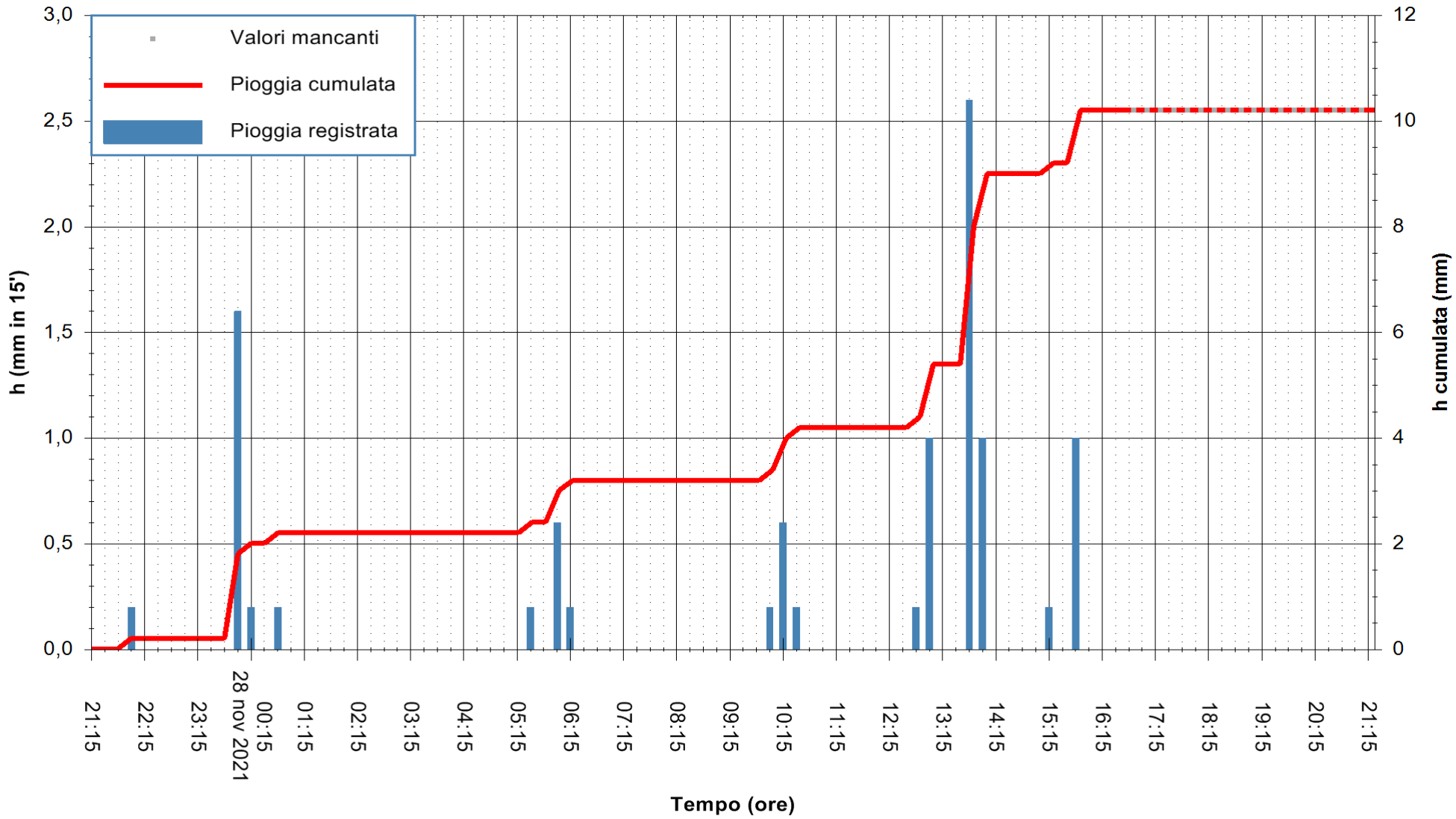


"Composizione e rappresentazione dei dati eseguita con modalità automatiche su dati della rete di stazioni meteorologiche fiduciarie della Regione Sardegna gestita dall'Agenzia per la Protezione dell'Ambiente della Sardegna, ARPAS, acquisiti in tempo reale e sottoposti ad un processo automatico di validazione di primo livello"

**Stazione pluviometrica DIGA CASTELDORIA**
**Area DIGA CASTELDORIA**
**Pioggia registrata nelle ultime 24 ore**
*Estrazione dati delle ore 17:20 del 28/11/2021*
*Ultimo dato disponibile: 28/11/2021 alle 17:00*

REGIONE AUTÒNOMA DE SARDIGNA
REGIONE AUTONOMA DELLA SARDEGNA

**ARPAS**
**F.to il Dirigente Responsabile**
**Dott. Giuseppe Bianco**

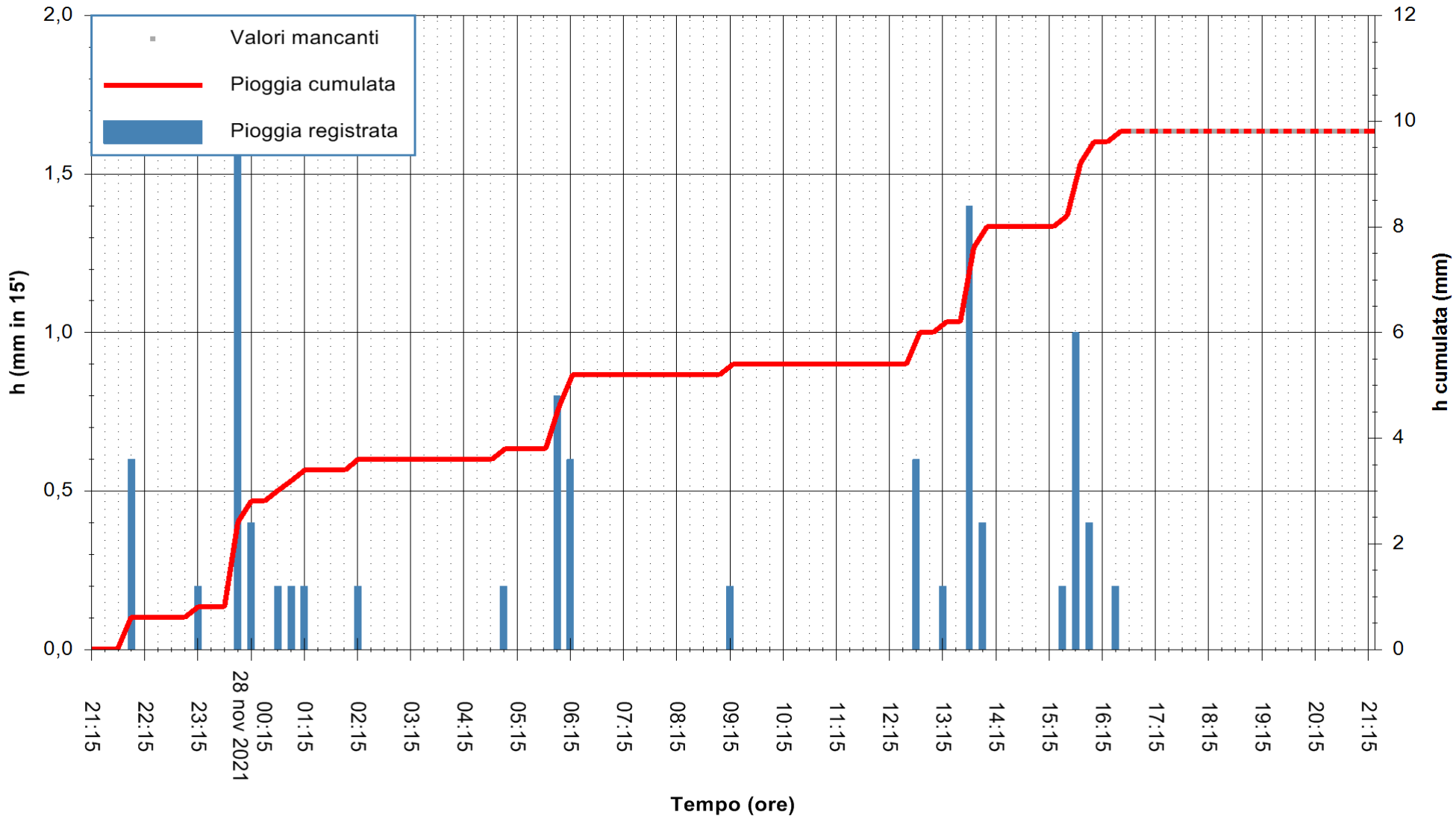


"Composizione e rappresentazione dei dati eseguita con modalità automatiche su dati della rete di stazioni meteorologiche fiduciarie della Regione Sardegna gestita dall'Agenzia per la Protezione dell'Ambiente della Sardegna, ARPAS, acquisiti in tempo reale e sottoposti ad un processo automatico di validazione di primo livello"

**Stazione pluviometrica DIGA MONTE LERNO**
**Area DIGA MONTE LERNO**
**Pioggia registrata nelle ultime 24 ore**
*Estrazione dati delle ore 17:20 del 28/11/2021*
*Ultimo dato disponibile: 28/11/2021 alle 17:00*

REGIONE AUTÒNOMA DE SARDIGNA
REGIONE AUTONOMA DELLA SARDEGNA

**ARPAS**
**F.to il Dirigente Responsabile**
**Dott. Giuseppe Bianco**

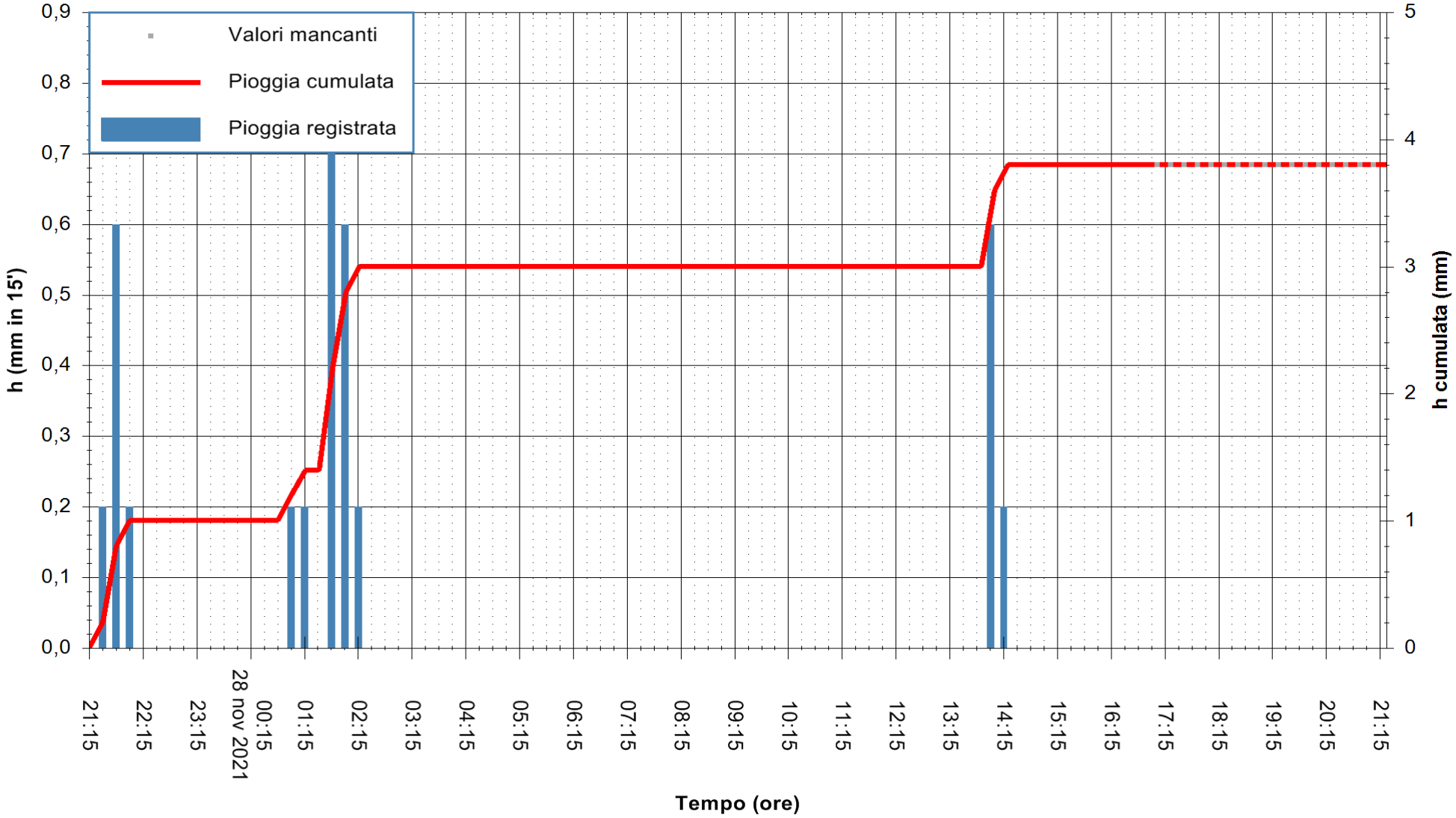


"Composizione e rappresentazione dei dati eseguita con modalità automatiche su dati della rete di stazioni meteorologiche fiduciarie della Regione Sardegna gestita dall'Agenzia per la Protezione dell'Ambiente della Sardegna, ARPAS, acquisiti in tempo reale e sottoposti ad un processo automatico di validazione di primo livello"

**Stazione pluviometrica MARTIS RF**
**Area FUNTANA PUTTU INZAS**
**Pioggia registrata nelle ultime 24 ore**
*Estrazione dati delle ore 17:20 del 28/11/2021*
*Ultimo dato disponibile: 28/11/2021 alle 16:45*

REGIONE AUTÒNOMA DE SARDIGNA
REGIONE AUTONOMA DELLA SARDEGNA

**ARPAS**
**F.to il Dirigente Responsabile**
**Dott. Giuseppe Bianco**

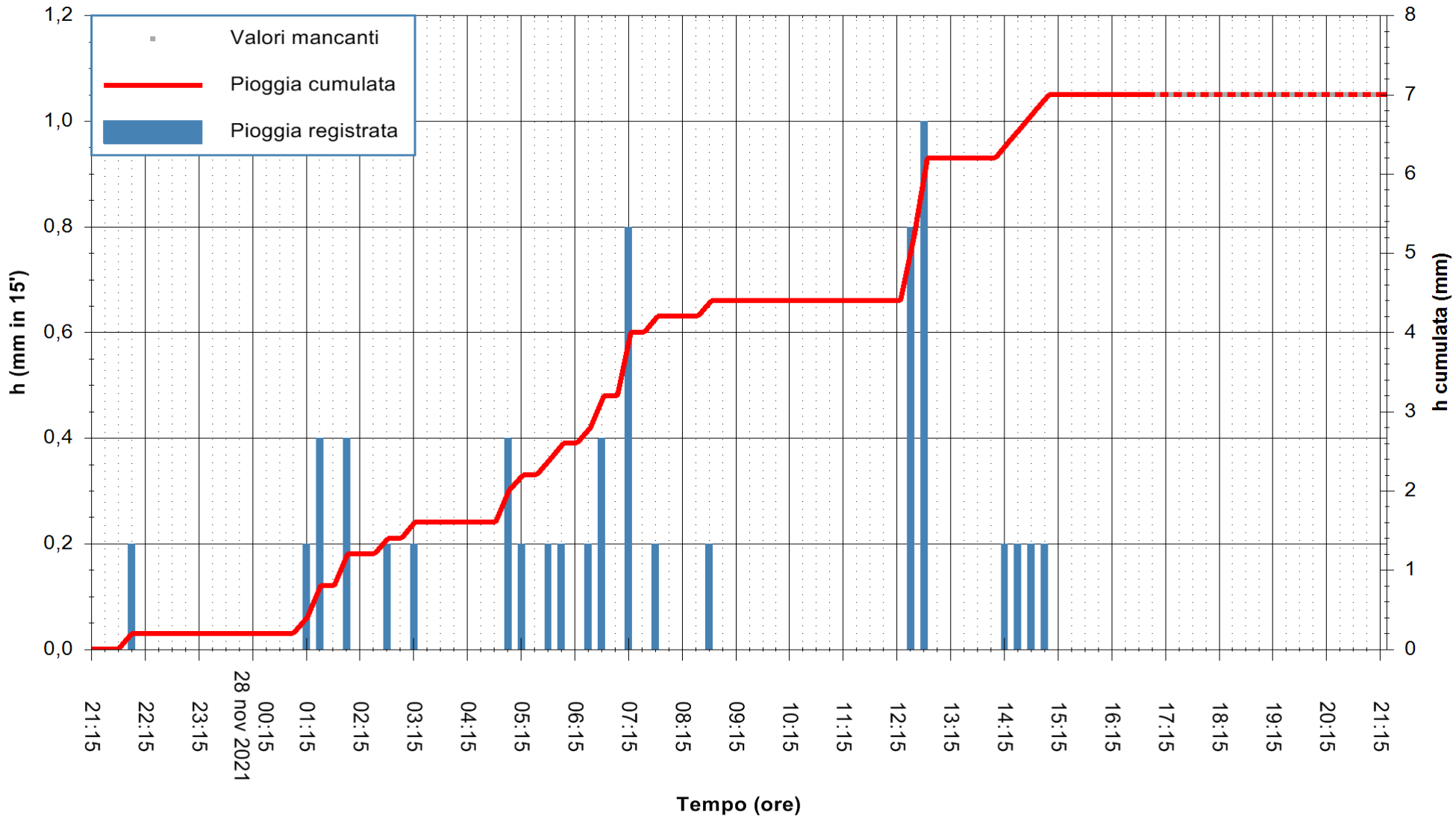


"Composizione e rappresentazione dei dati eseguita con modalità automatiche su dati della rete di stazioni meteorologiche fiduciarie della Regione Sardegna gestita dall'Agenzia per la Protezione dell'Ambiente della Sardegna, ARPAS, acquisiti in tempo reale e sottoposti ad un processo automatico di validazione di primo livello"

**Stazione pluviometrica OSCHIRI RF**
**Area PISCHINAS**
**Pioggia registrata nelle ultime 24 ore**
*Estrazione dati delle ore 17:20 del 28/11/2021*
*Ultimo dato disponibile: 28/11/2021 alle 17:00*

REGIONE AUTÒNOMA DE SARDIGNA
REGIONE AUTONOMA DELLA SARDEGNA

**ARPAS**
**F.to il Dirigente Responsabile**
**Dott. Giuseppe Bianco**

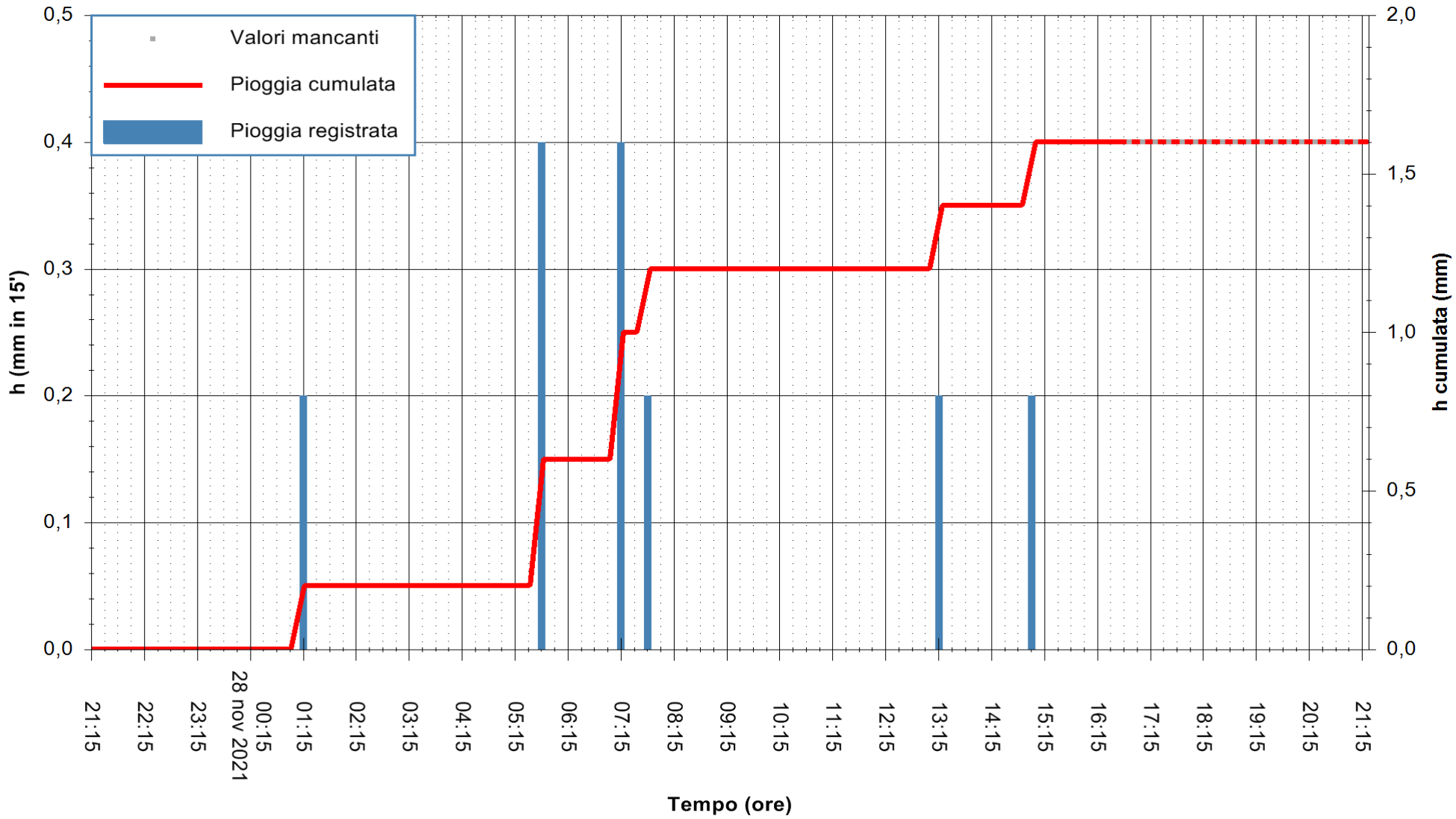


"Composizione e rappresentazione dei dati eseguita con modalità automatiche su dati della rete di stazioni meteorologiche fiduciarie della Regione Sardegna gestita dall'Agenzia per la Protezione dell'Ambiente della Sardegna, ARPAS, acquisiti in tempo reale e sottoposti ad un processo automatico di validazione di primo livello"

**Stazione pluviometrica OZIERI C.RA FRAIGAS**
**Area CANTONIERA FRAIGAS**
**Pioggia registrata nelle ultime 24 ore**
*Estrazione dati delle ore 17:20 del 28/11/2021*
*Ultimo dato disponibile: 28/11/2021 alle 17:00*

REGIONE AUTÒNOMA DE SARDIGNA
REGIONE AUTONOMA DELLA SARDEGNA

**ARPAS**
**F.to il Dirigente Responsabile**
**Dott. Giuseppe Bianco**

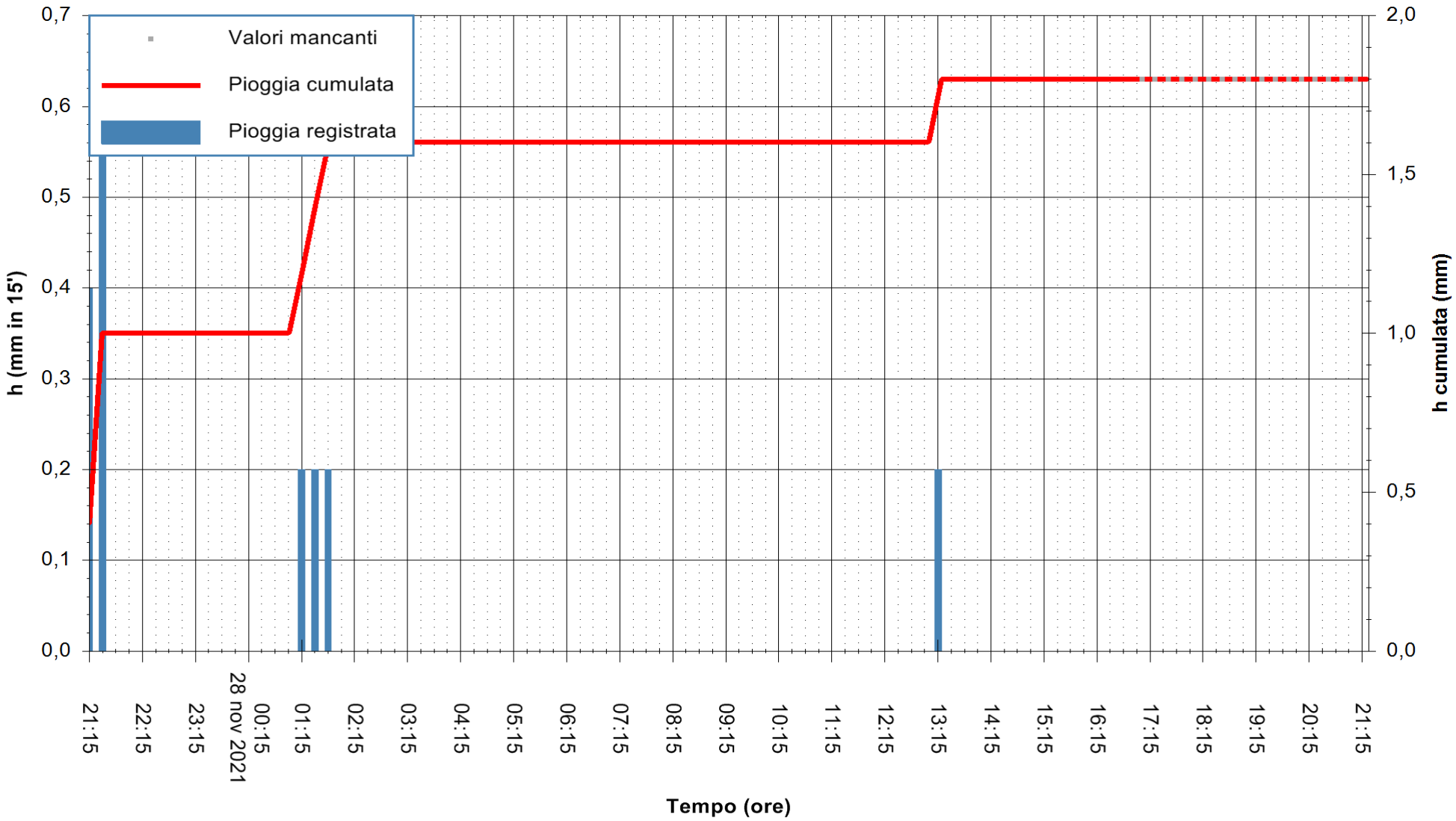


"Composizione e rappresentazione dei dati eseguita con modalità automatiche su dati della rete di stazioni meteorologiche fiduciarie della Regione Sardegna gestita dall'Agenzia per la Protezione dell'Ambiente della Sardegna, ARPAS, acquisiti in tempo reale e sottoposti ad un processo automatico di validazione di primo livello"

**Stazione pluviometrica PERFUGAS RF**
**Area VASCA BON. NORD SARDEGNA**
**Pioggia registrata nelle ultime 24 ore**
*Estrazione dati delle ore 17:20 del 28/11/2021*
*Ultimo dato disponibile: 28/11/2021 alle 16:45*

REGIONE AUTÒNOMA DE SARDIGNA
REGIONE AUTONOMA DELLA SARDEGNA

**ARPAS**
**F.to il Dirigente Responsabile**
**Dott. Giuseppe Bianco**

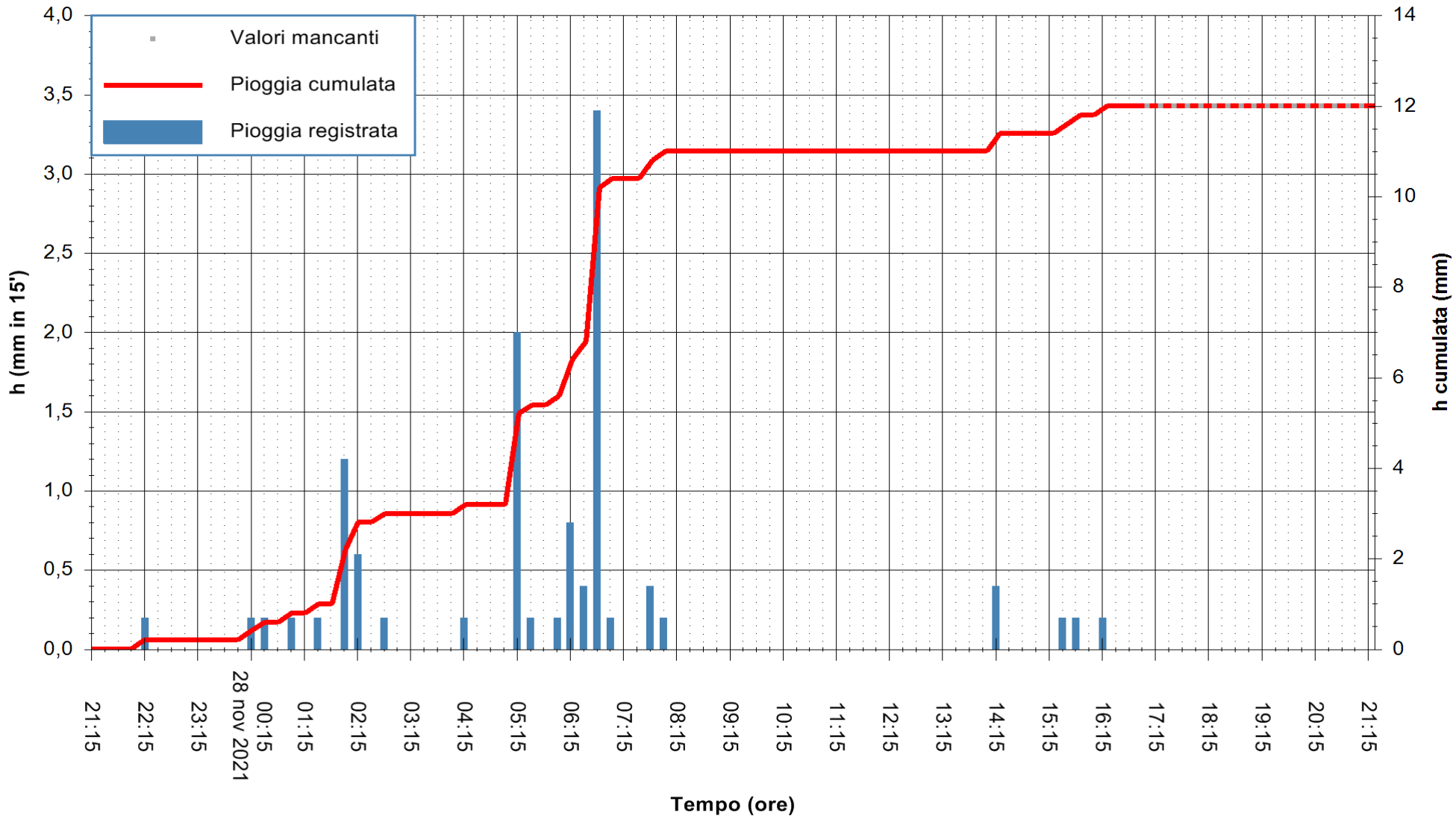


"Composizione e rappresentazione dei dati eseguita con modalità automatiche su dati della rete di stazioni meteorologiche fiduciarie della Regione Sardegna gestita dall'Agenzia per la Protezione dell'Ambiente della Sardegna, ARPAS, acquisiti in tempo reale e sottoposti ad un processo automatico di validazione di primo livello"

**Stazione pluviometrica RIO BADDE CAPRILE**
**Area PONTE VIA LA PIANA**
**Pioggia registrata nelle ultime 24 ore**
*Estrazione dati delle ore 17:20 del 28/11/2021*
*Ultimo dato disponibile: 28/11/2021 alle 17:00*

REGIONE AUTÒNOMA DE SARDIGNA
REGIONE AUTONOMA DELLA SARDEGNA

**ARPAS**
**F.to il Dirigente Responsabile**
**Dott. Giuseppe Bianco**

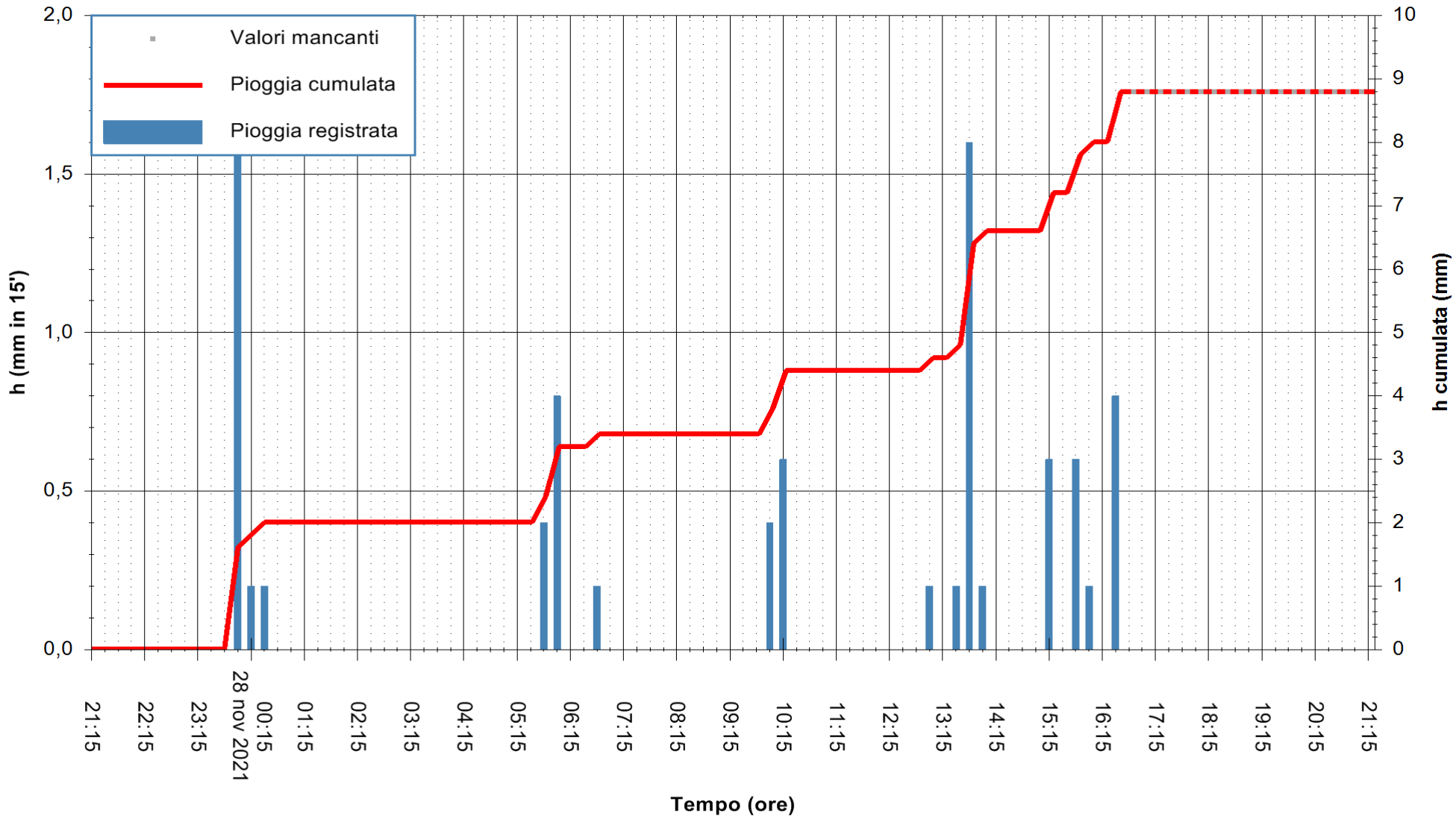


"Composizione e rappresentazione dei dati eseguita con modalità automatiche su dati della rete di stazioni meteorologiche fiduciarie della Regione Sardegna gestita dall'Agenzia per la Protezione dell'Ambiente della Sardegna, ARPAS, acquisiti in tempo reale e sottoposti ad un processo automatico di validazione di primo livello"

**Stazione pluviometrica TORRALBA RF**
**Area AREA CAMPO SPORTIVO**
**Pioggia registrata nelle ultime 24 ore**
*Estrazione dati delle ore 17:20 del 28/11/2021*
*Ultimo dato disponibile: 28/11/2021 alle 17:00*

REGIONE AUTÒNOMA DE SARDIGNA
REGIONE AUTONOMA DELLA SARDEGNA

**ARPAS**
**F.to il Dirigente Responsabile**
**Dott. Giuseppe Bianco**

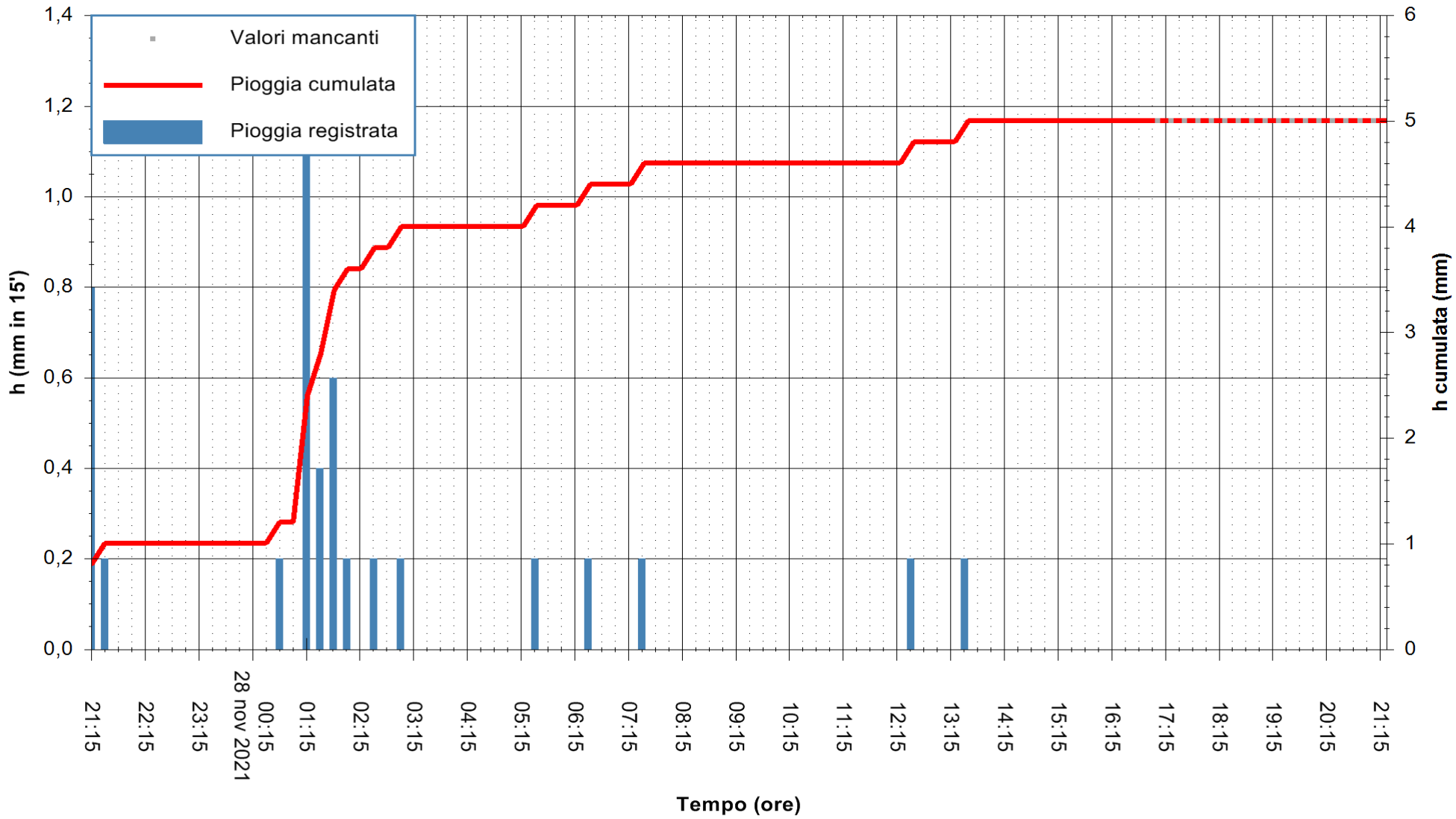


"Composizione e rappresentazione dei dati eseguita con modalità automatiche su dati della rete di stazioni meteorologiche fiduciarie della Regione Sardegna gestita dall'Agenzia per la Protezione dell'Ambiente della Sardegna, ARPAS, acquisiti in tempo reale e sottoposti ad un processo automatico di validazione di primo livello"

**Stazione pluviometrica ARITZO MONTE SA SCOVA**
**Area MONTE SA SCOVA**
**Pioggia registrata nelle ultime 24 ore**
*Estrazione dati delle ore 17:20 del 28/11/2021*
*Ultimo dato disponibile: 28/11/2021 alle 16:45*

REGIONE AUTÒNOMA DE SARDIGNA
REGIONE AUTONOMA DELLA SARDEGNA

**ARPAS**
**F.to il Dirigente Responsabile**
**Dott. Giuseppe Bianco**

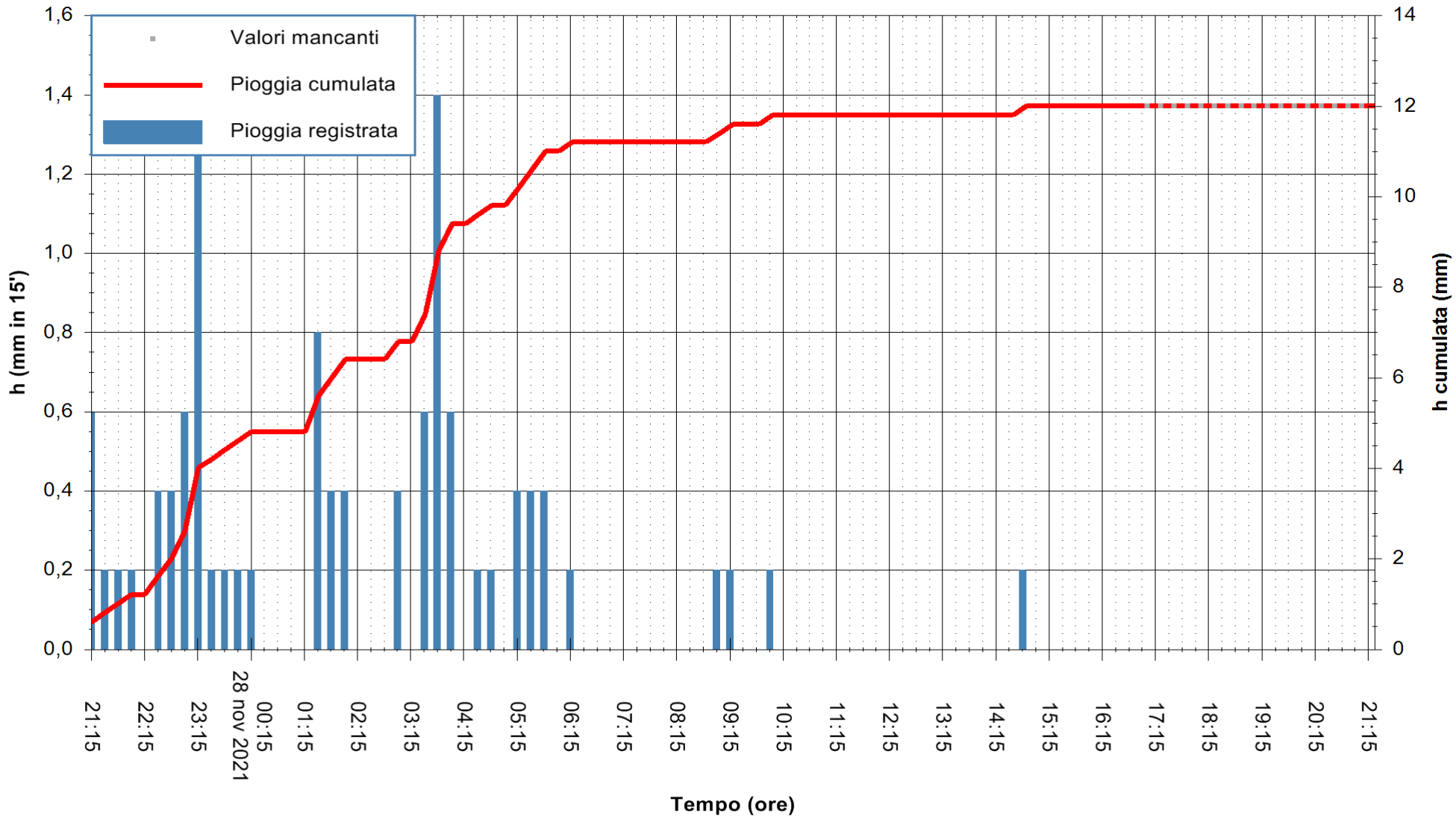


"Composizione e rappresentazione dei dati eseguita con modalità automatiche su dati della rete di stazioni meteorologiche fiduciarie della Regione Sardegna gestita dall'Agenzia per la Protezione dell'Ambiente della Sardegna, ARPAS, acquisiti in tempo reale e sottoposti ad un processo automatico di validazione di primo livello"

**Stazione pluviometrica BRUNCU SU PRANU**
**Area GIRGINI BRUNCU SU PRANU**
**Pioggia registrata nelle ultime 24 ore**
*Estrazione dati delle ore 17:20 del 28/11/2021*
*Ultimo dato disponibile: 28/11/2021 alle 17:00*

REGIONE AUTÒNOMA DE SARDIGNA
REGIONE AUTONOMA DELLA SARDEGNA

**ARPAS**
**F.to il Dirigente Responsabile**
**Dott. Giuseppe Bianco**

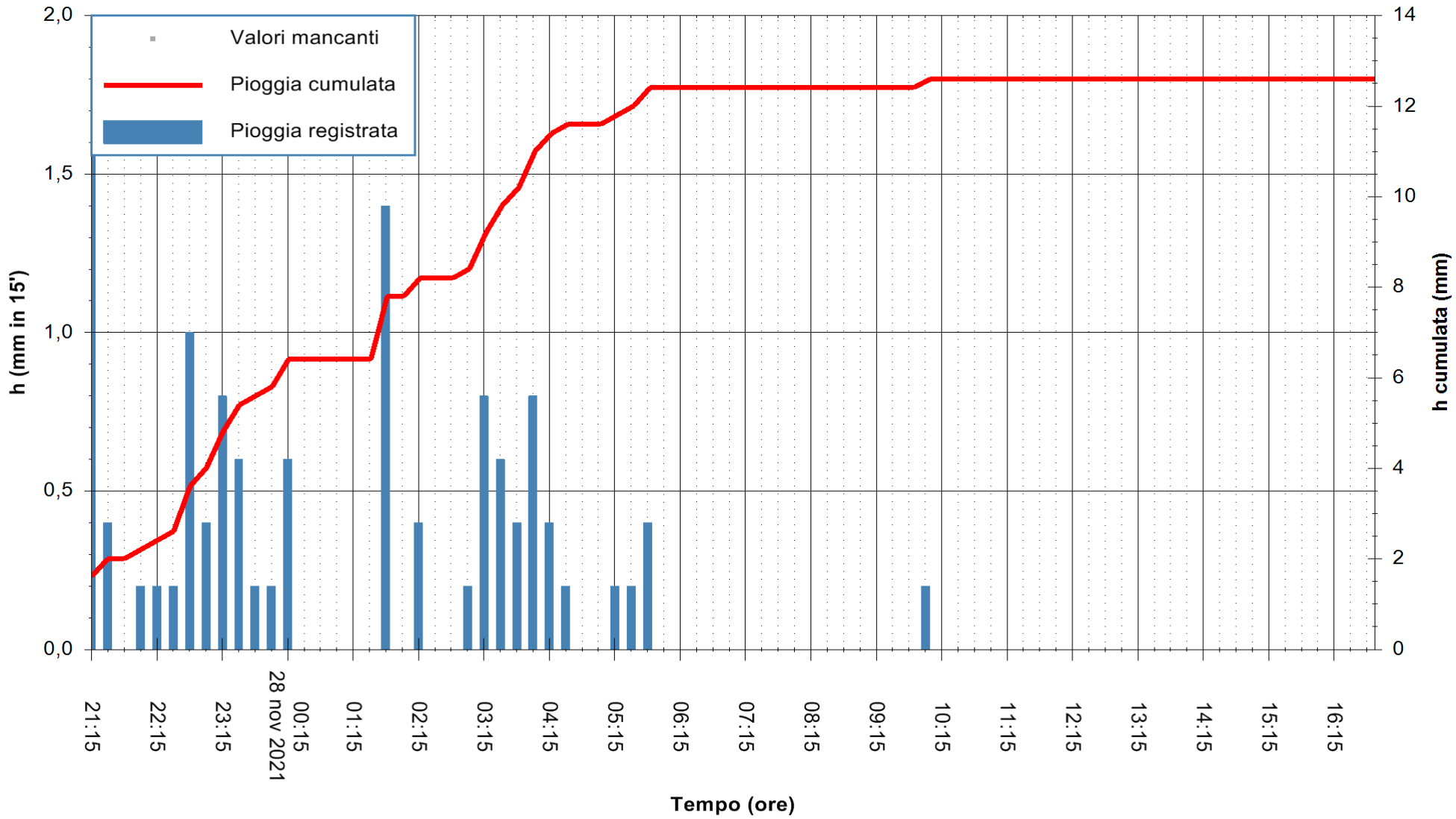


"Composizione e rappresentazione dei dati eseguita con modalità automatiche su dati della rete di stazioni meteorologiche fiduciarie della Regione Sardegna gestita dall'Agenzia per la Protezione dell'Ambiente della Sardegna, ARPAS, acquisiti in tempo reale e sottoposti ad un processo automatico di validazione di primo livello"

**Stazione pluviometrica DIGA MONTE SU REI RF**
**Area DIGA MULARGIA**
**Pioggia registrata nelle ultime 24 ore**
*Estrazione dati delle ore 17:20 del 28/11/2021*
*Ultimo dato disponibile: 28/11/2021 alle 16:45*

REGIONE AUTÒNOMA DE SARDIGNA
REGIONE AUTONOMA DELLA SARDEGNA

**ARPAS**
**F.to il Dirigente Responsabile**
**Dott. Giuseppe Bianco**

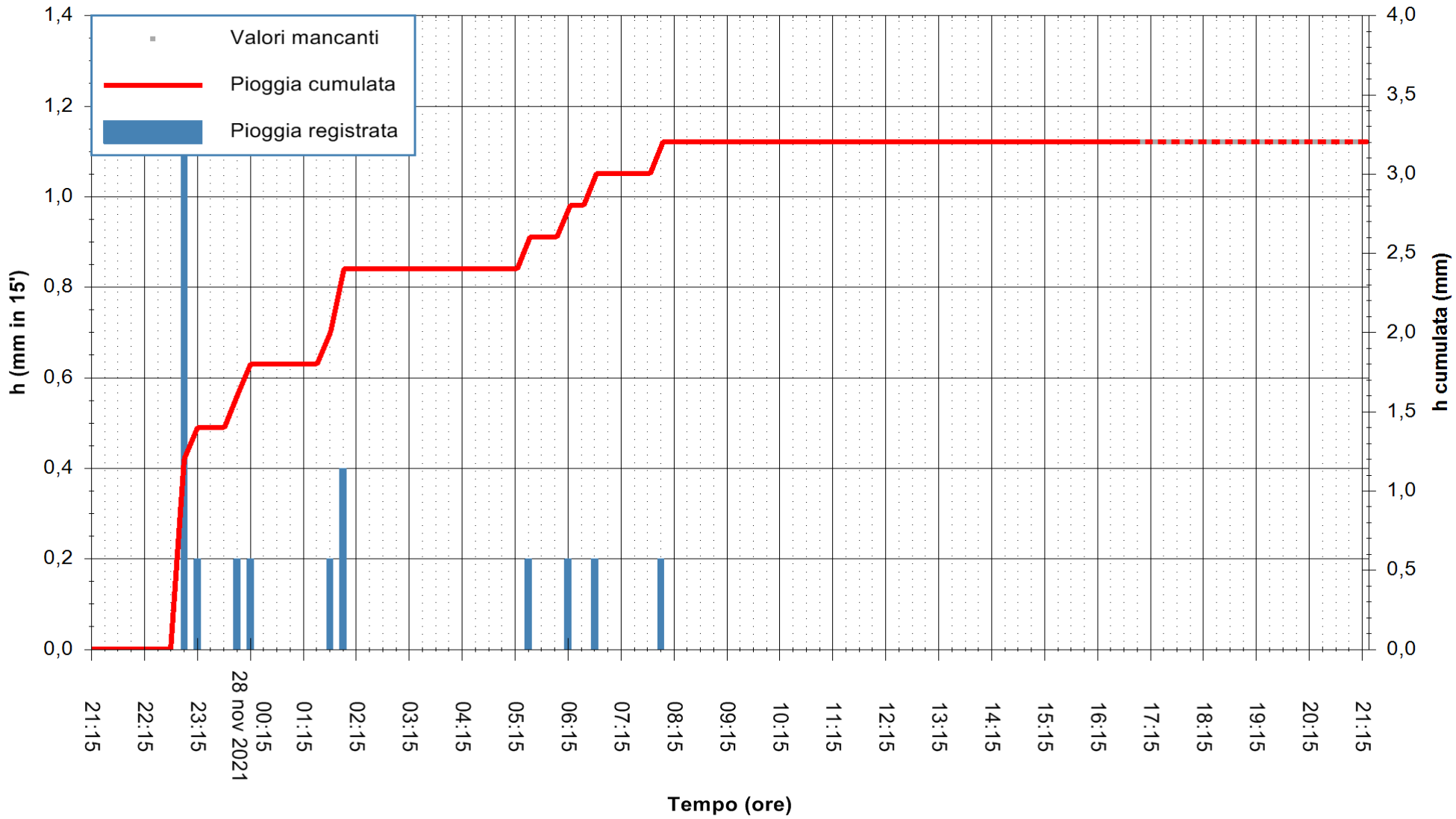


"Composizione e rappresentazione dei dati eseguita con modalità automatiche su dati della rete di stazioni meteorologiche fiduciarie della Regione Sardegna gestita dall'Agenzia per la Protezione dell'Ambiente della Sardegna, ARPAS, acquisiti in tempo reale e sottoposti ad un processo automatico di validazione di primo livello"

**Stazione pluviometrica DIGA NURAGHE ARRUBIU**
**Area DIGA NURAGHE ARRUBIU**
**Pioggia registrata nelle ultime 24 ore**
*Estrazione dati delle ore 17:20 del 28/11/2021*
*Ultimo dato disponibile: 28/11/2021 alle 17:00*

REGIONE AUTÒNOMA DE SARDIGNA
REGIONE AUTONOMA DELLA SARDEGNA

**ARPAS**
**F.to il Dirigente Responsabile**
**Dott. Giuseppe Bianco**

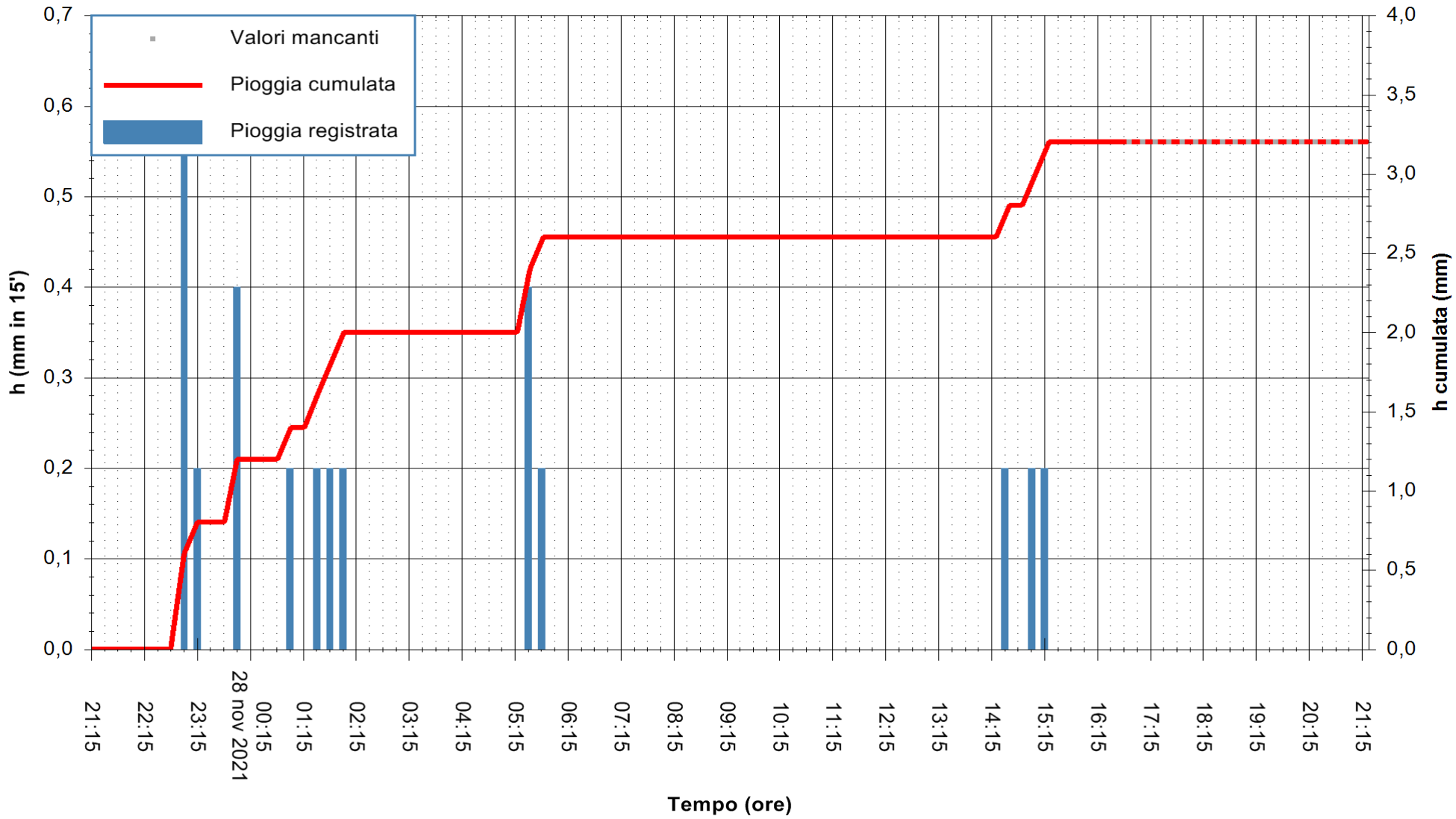


"Composizione e rappresentazione dei dati eseguita con modalità automatiche su dati della rete di stazioni meteorologiche fiduciarie della Regione Sardegna gestita dall'Agenzia per la Protezione dell'Ambiente della Sardegna, ARPAS, acquisiti in tempo reale e sottoposti ad un processo automatico di validazione di primo livello"

**Stazione pluviometrica ESCALAPLANO RF**
**Area MATTATOIO COMUNALE**
**Pioggia registrata nelle ultime 24 ore**
*Estrazione dati delle ore 17:20 del 28/11/2021*
*Ultimo dato disponibile: 28/11/2021 alle 17:00*

REGIONE AUTÒNOMA DE SARDIGNA
REGIONE AUTONOMA DELLA SARDEGNA

**ARPAS**
**F.to il Dirigente Responsabile**
**Dott. Giuseppe Bianco**

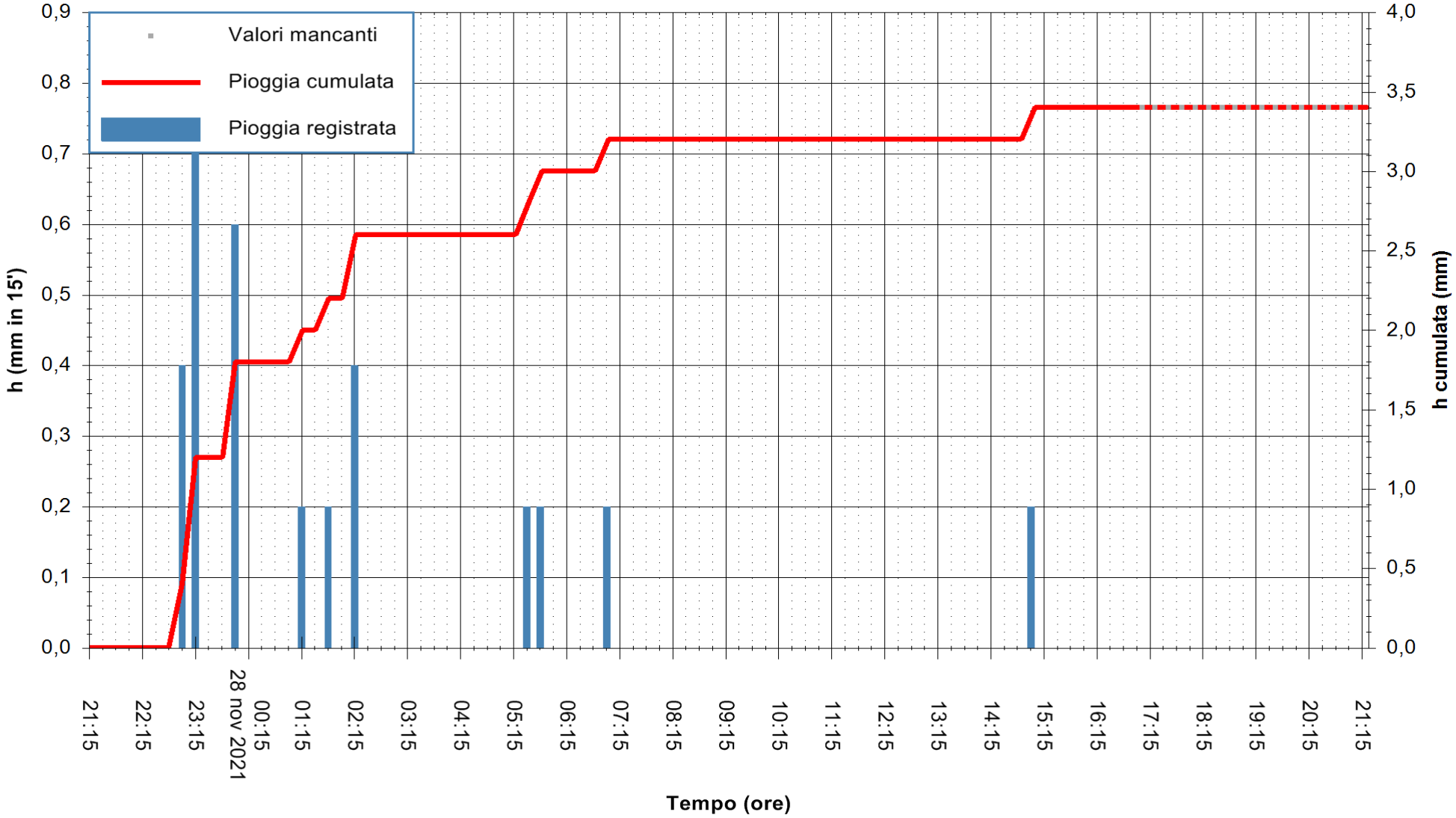


"Composizione e rappresentazione dei dati eseguita con modalità automatiche su dati della rete di stazioni meteorologiche fiduciarie della Regione Sardegna gestita dall'Agenzia per la Protezione dell'Ambiente della Sardegna, ARPAS, acquisiti in tempo reale e sottoposti ad un processo automatico di validazione di primo livello"

**Stazione pluviometrica ESTERZILI M. SANTA VITTORIA**
**Area MONTE SANTA VITTORIA**
**Pioggia registrata nelle ultime 24 ore**
*Estrazione dati delle ore 17:20 del 28/11/2021*
*Ultimo dato disponibile: 28/11/2021 alle 17:00*

REGIONE AUTÒNOMA DE SARDIGNA
REGIONE AUTONOMA DELLA SARDEGNA

**ARPAS**
**F.to il Dirigente Responsabile**
**Dott. Giuseppe Bianco**

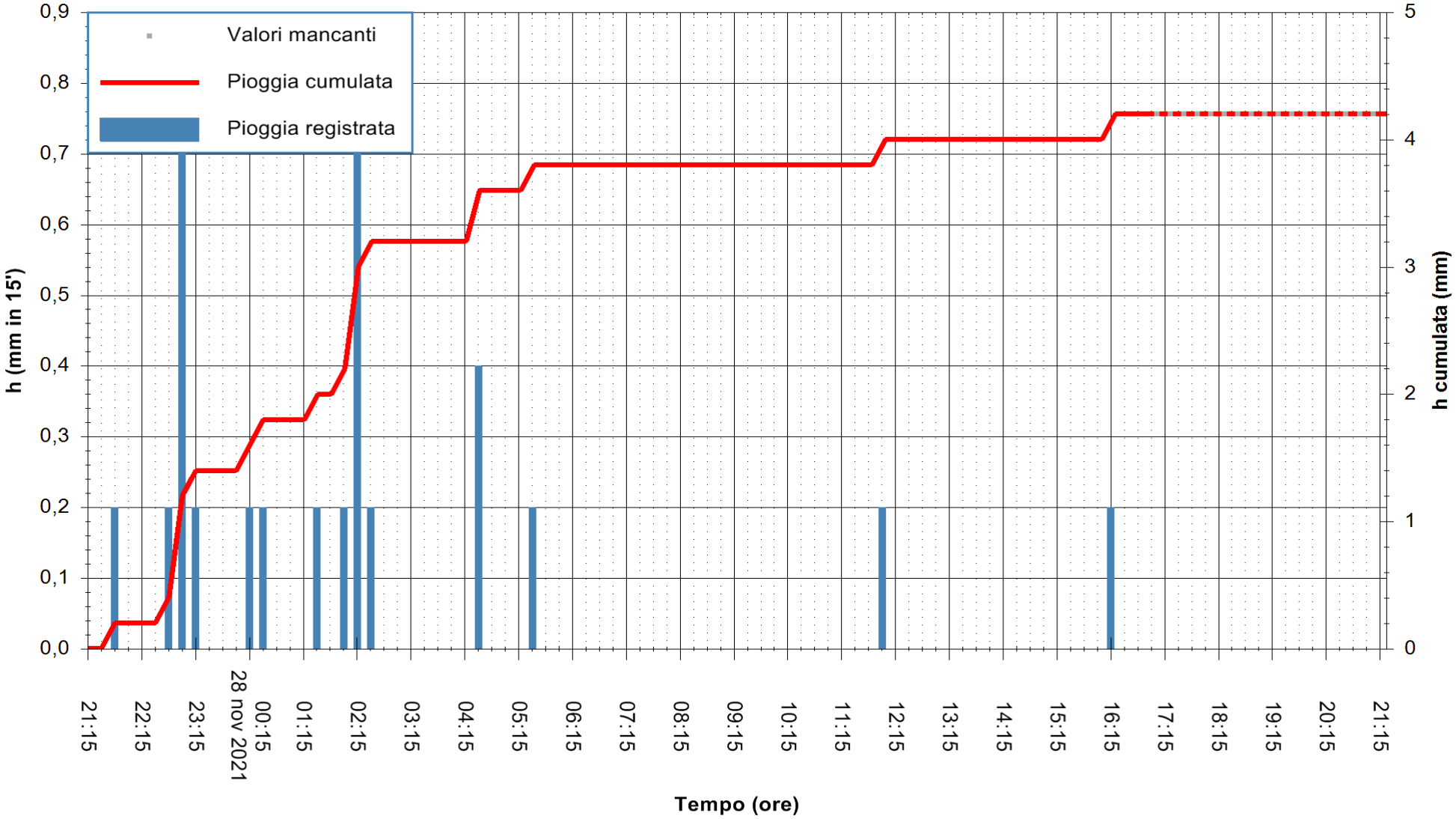


"Composizione e rappresentazione dei dati eseguita con modalità automatiche su dati della rete di stazioni meteorologiche fiduciarie della Regione Sardegna gestita dall'Agenzia per la Protezione dell'Ambiente della Sardegna, ARPAS, acquisiti in tempo reale e sottoposti ad un processo automatico di validazione di primo livello"

**Stazione pluviometrica FLUMENDOSA A BALLAO RF**
**Area PONTE SUL FLUMENDOSA**
**Pioggia registrata nelle ultime 24 ore**
*Estrazione dati delle ore 17:20 del 28/11/2021*
*Ultimo dato disponibile: 28/11/2021 alle 16:45*

REGIONE AUTÒNOMA DE SARDIGNA
REGIONE AUTONOMA DELLA SARDEGNA

**ARPAS**
**F.to il Dirigente Responsabile**
**Dott. Giuseppe Bianco**

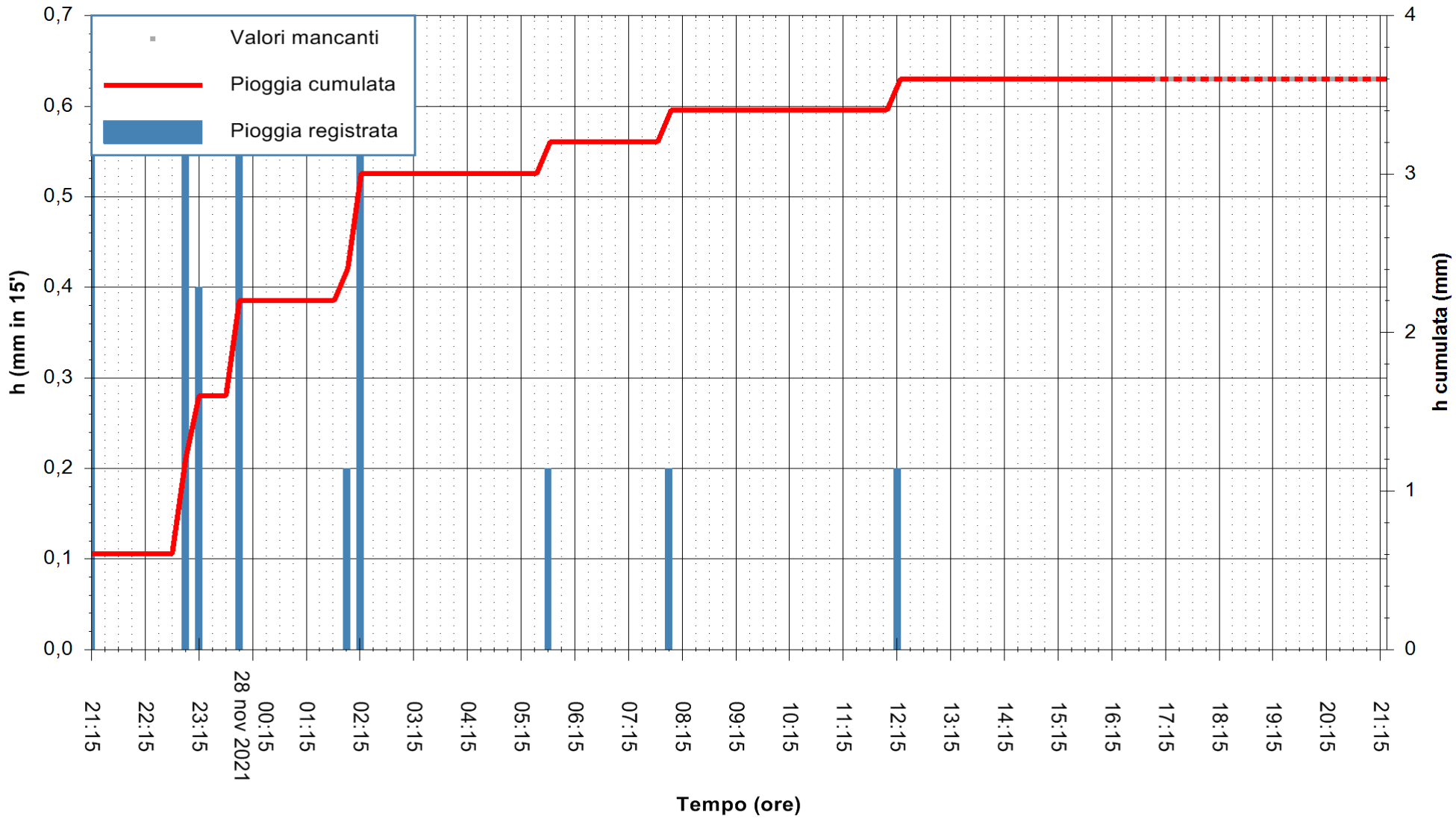


"Composizione e rappresentazione dei dati eseguita con modalità automatiche su dati della rete di stazioni meteorologiche fiduciarie della Regione Sardegna gestita dall'Agenzia per la Protezione dell'Ambiente della Sardegna, ARPAS, acquisiti in tempo reale e sottoposti ad un processo automatico di validazione di primo livello"

**Stazione pluviometrica FLUMENDOSA A ISCA RENA**
**Area ISCA RENA**
**Pioggia registrata nelle ultime 24 ore**
*Estrazione dati delle ore 17:20 del 28/11/2021*
*Ultimo dato disponibile: 28/11/2021 alle 17:00*

REGIONE AUTÒNOMA DE SARDIGNA
REGIONE AUTONOMA DELLA SARDEGNA

**ARPAS**
**F.to il Dirigente Responsabile**
**Dott. Giuseppe Bianco**

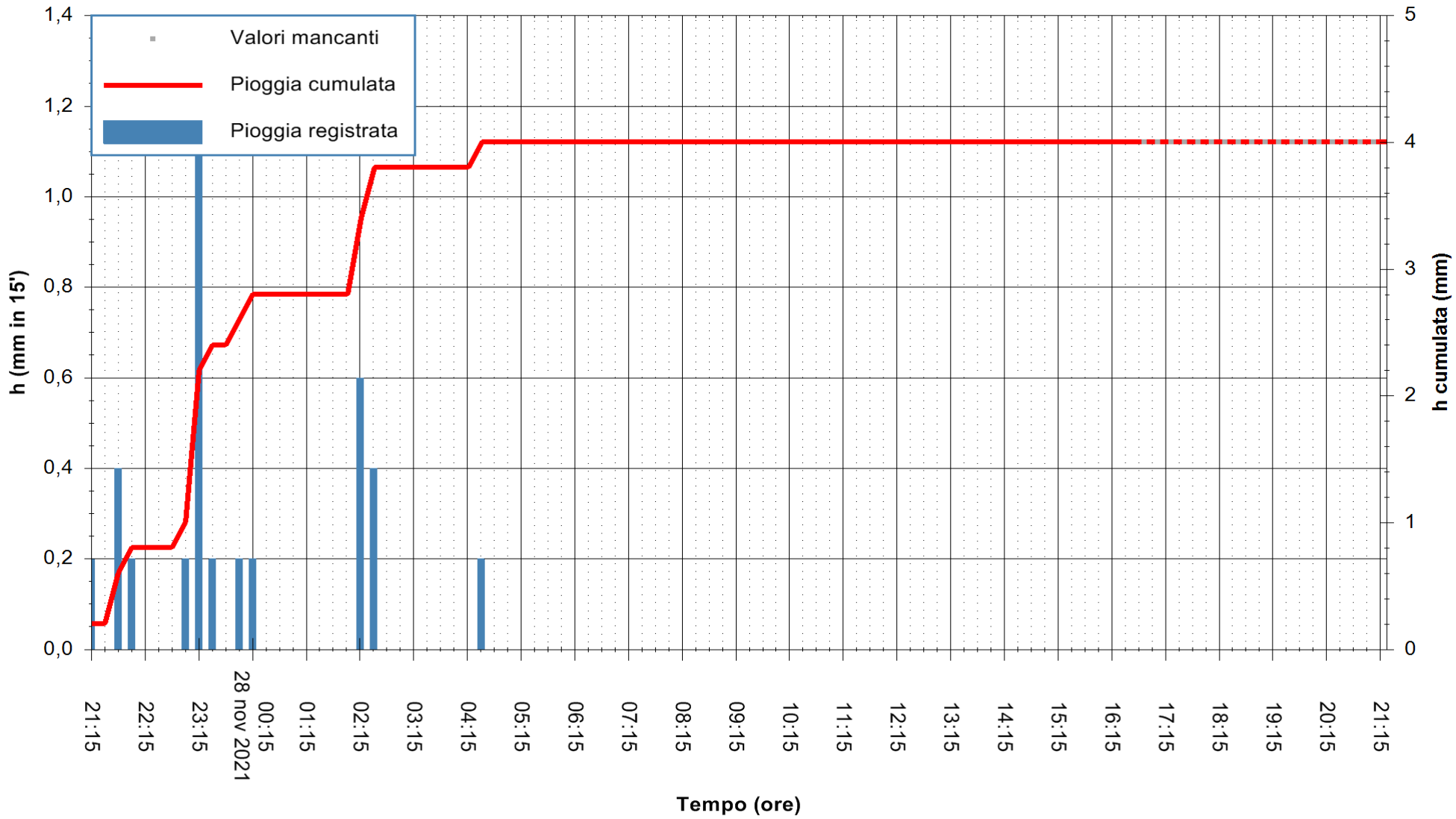


"Composizione e rappresentazione dei dati eseguita con modalità automatiche su dati della rete di stazioni meteorologiche fiduciarie della Regione Sardegna gestita dall'Agenzia per la Protezione dell'Ambiente della Sardegna, ARPAS, acquisiti in tempo reale e sottoposti ad un processo automatico di validazione di primo livello"

**Stazione pluviometrica FLUMINI URI A SAN VITO**
**Area PONTE SUL FLUMINI URI**
**Pioggia registrata nelle ultime 24 ore**
*Estrazione dati delle ore 17:20 del 28/11/2021*
*Ultimo dato disponibile: 28/11/2021 alle 16:45*

REGIONE AUTÒNOMA DE SARDIGNA
REGIONE AUTONOMA DELLA SARDEGNA

**ARPAS**
**F.to il Dirigente Responsabile**
**Dott. Giuseppe Bianco**

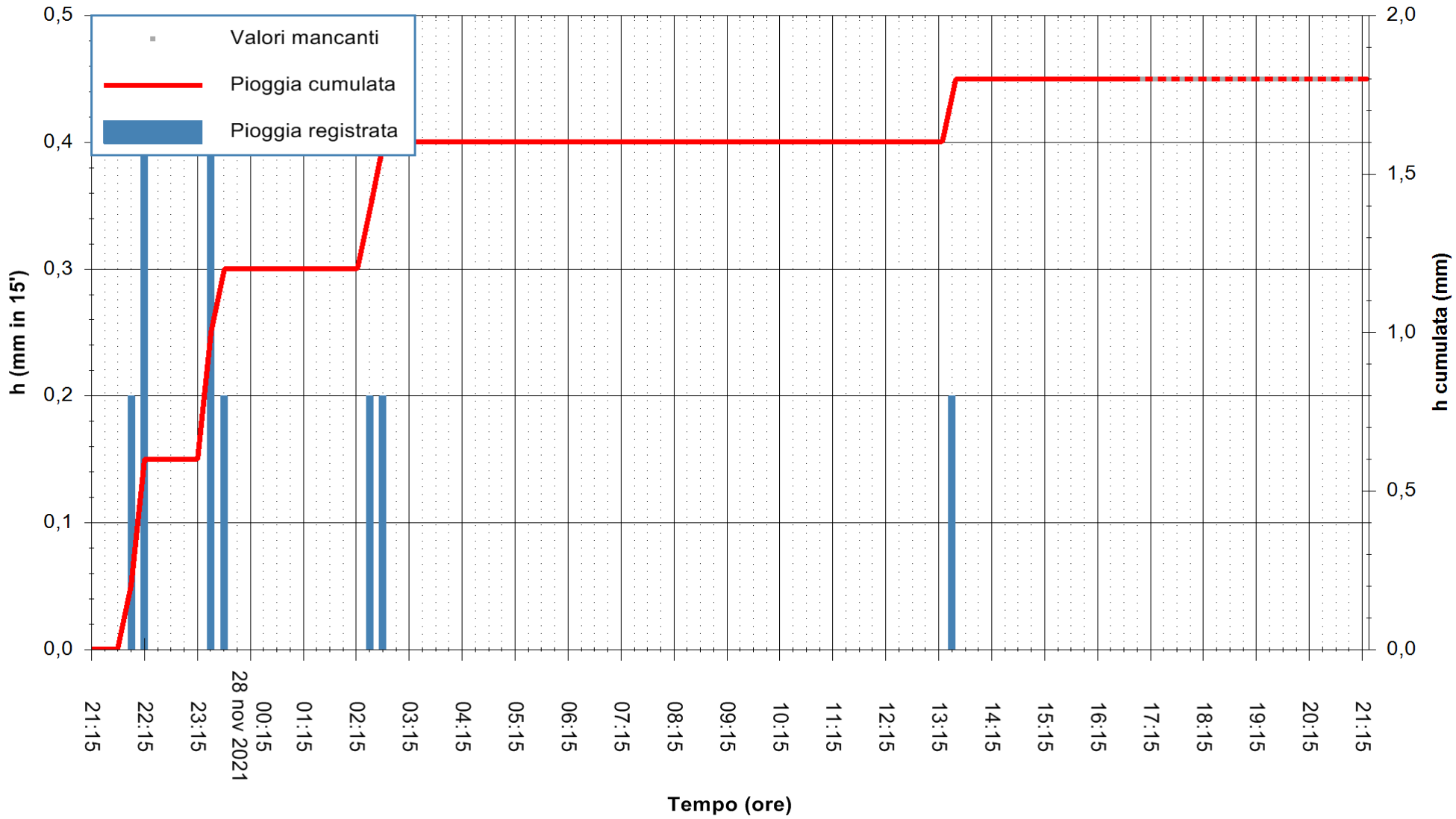


"Composizione e rappresentazione dei dati eseguita con modalità automatiche su dati della rete di stazioni meteorologiche fiduciarie della Regione Sardegna gestita dall'Agenzia per la Protezione dell'Ambiente della Sardegna, ARPAS, acquisiti in tempo reale e sottoposti ad un processo automatico di validazione di primo livello"

**Stazione pluviometrica GENNA TUVARA**
**Area VASCA ANTINCENDIO GENNA TUVARA**
**Pioggia registrata nelle ultime 24 ore**
*Estrazione dati delle ore 17:20 del 28/11/2021*
*Ultimo dato disponibile: 28/11/2021 alle 16:45*

REGIONE AUTÒNOMA DE SARDIGNA
REGIONE AUTONOMA DELLA SARDEGNA

**ARPAS**
**F.to il Dirigente Responsabile**
**Dott. Giuseppe Bianco**

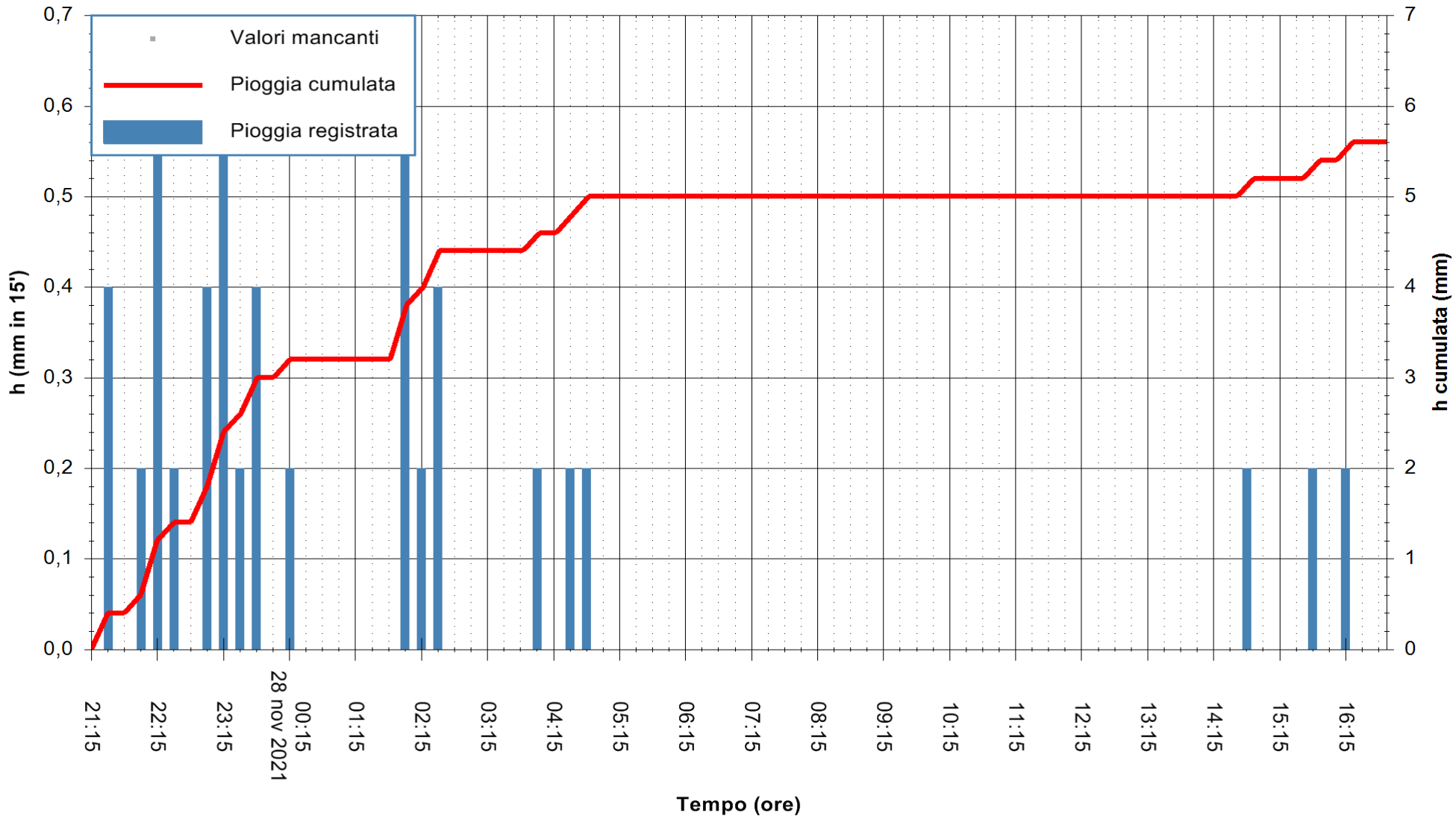


"Composizione e rappresentazione dei dati eseguita con modalità automatiche su dati della rete di stazioni meteorologiche fiduciarie della Regione Sardegna gestita dall'Agenzia per la Protezione dell'Ambiente della Sardegna, ARPAS, acquisiti in tempo reale e sottoposti ad un processo automatico di validazione di primo livello"

**Stazione pluviometrica PRANU SANGUNI**
**Area CANTONIERA ANAS SS387 GERREI**
**Pioggia registrata nelle ultime 24 ore**
*Estrazione dati delle ore 17:20 del 28/11/2021*
*Ultimo dato disponibile: 28/11/2021 alle 17:00*

REGIONE AUTÒNOMA DE SARDIGNA
REGIONE AUTONOMA DELLA SARDEGNA

**ARPAS**
**F.to il Dirigente Responsabile**
**Dott. Giuseppe Bianco**

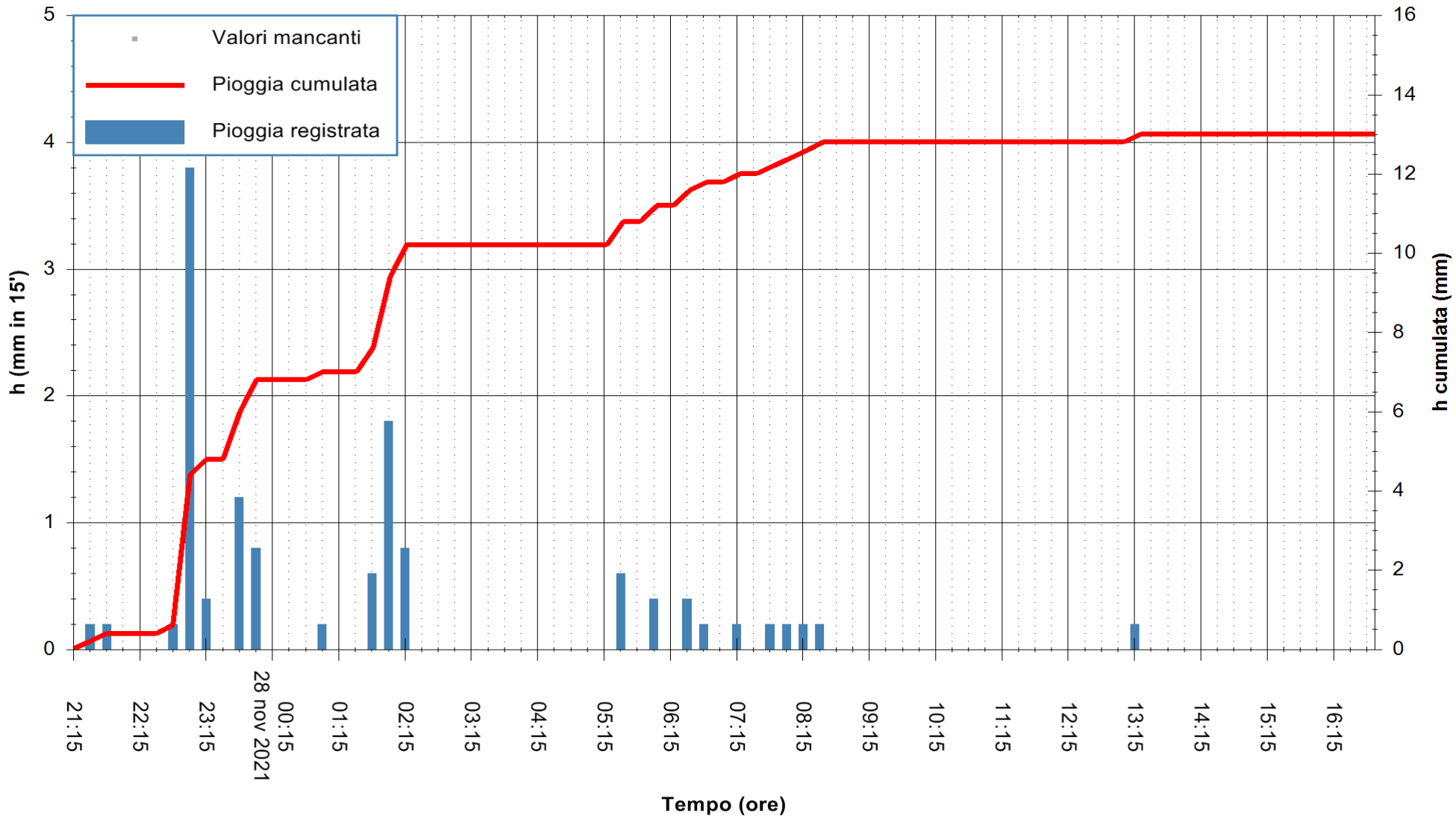


"Composizione e rappresentazione dei dati eseguita con modalità automatiche su dati della rete di stazioni meteorologiche fiduciarie della Regione Sardegna gestita dall'Agenzia per la Protezione dell'Ambiente della Sardegna, ARPAS, acquisiti in tempo reale e sottoposti ad un processo automatico di validazione di primo livello"

**Stazione pluviometrica SADALI RF**
**Area SCUOLA MEDIA COMUNALE**
**Pioggia registrata nelle ultime 24 ore**
*Estrazione dati delle ore 17:20 del 28/11/2021*
*Ultimo dato disponibile: 28/11/2021 alle 17:00*

REGIONE AUTÒNOMA DE SARDIGNA
REGIONE AUTONOMA DELLA SARDEGNA

**ARPAS**
**F.to il Dirigente Responsabile**
**Dott. Giuseppe Bianco**

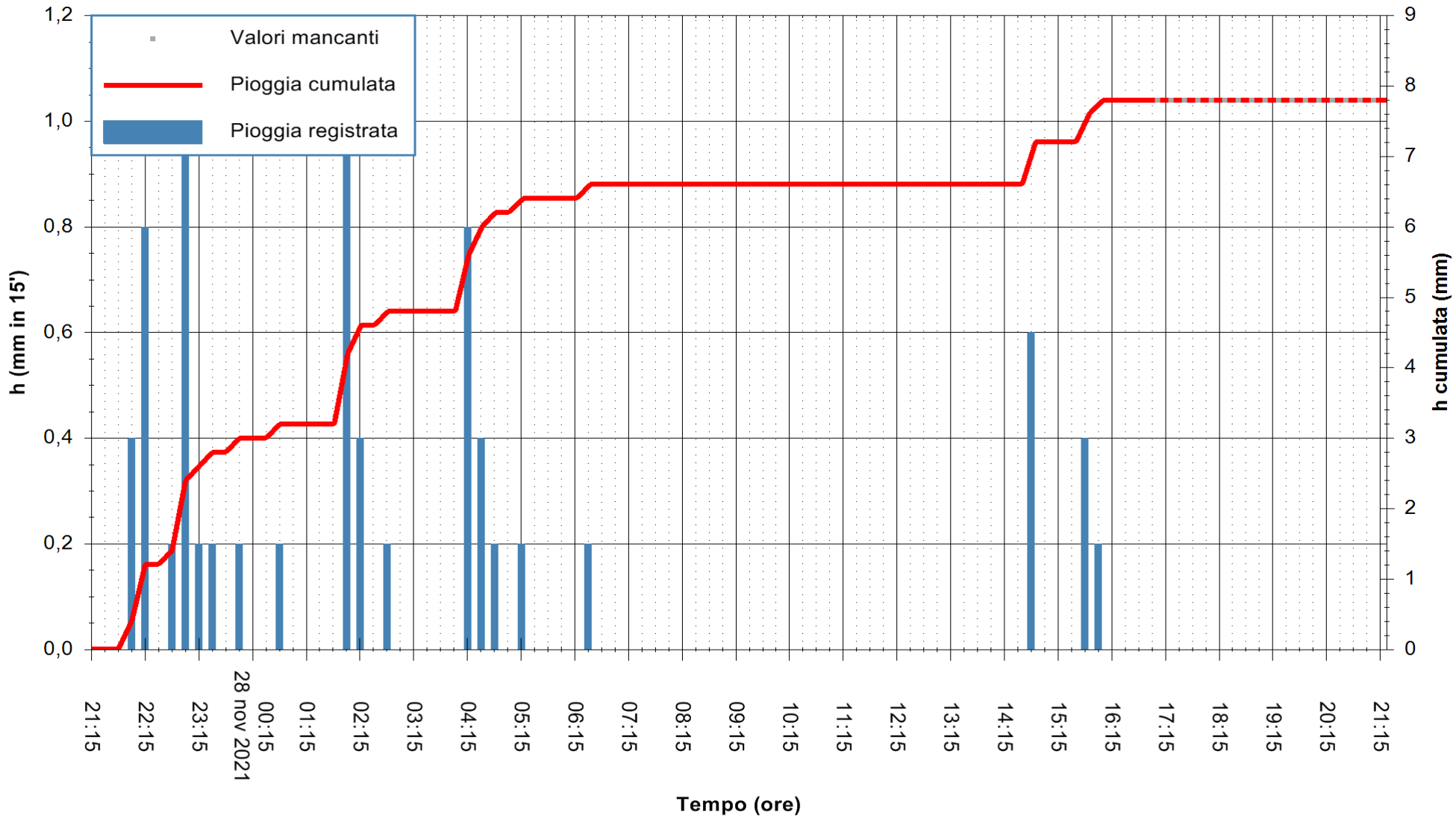


"Composizione e rappresentazione dei dati eseguita con modalità automatiche su dati della rete di stazioni meteorologiche fiduciarie della Regione Sardegna gestita dall'Agenzia per la Protezione dell'Ambiente della Sardegna, ARPAS, acquisiti in tempo reale e sottoposti ad un processo automatico di validazione di primo livello"

**Stazione pluviometrica VILLAGRANDE BAU MANDARA**
**Area SU STRUMPU**
**Pioggia registrata nelle ultime 24 ore**
*Estrazione dati delle ore 17:20 del 28/11/2021*
*Ultimo dato disponibile: 28/11/2021 alle 17:00*

REGIONE AUTÒNOMA DE SARDIGNA
REGIONE AUTONOMA DELLA SARDEGNA

**ARPAS**
**F.to il Dirigente Responsabile**
**Dott. Giuseppe Bianco**

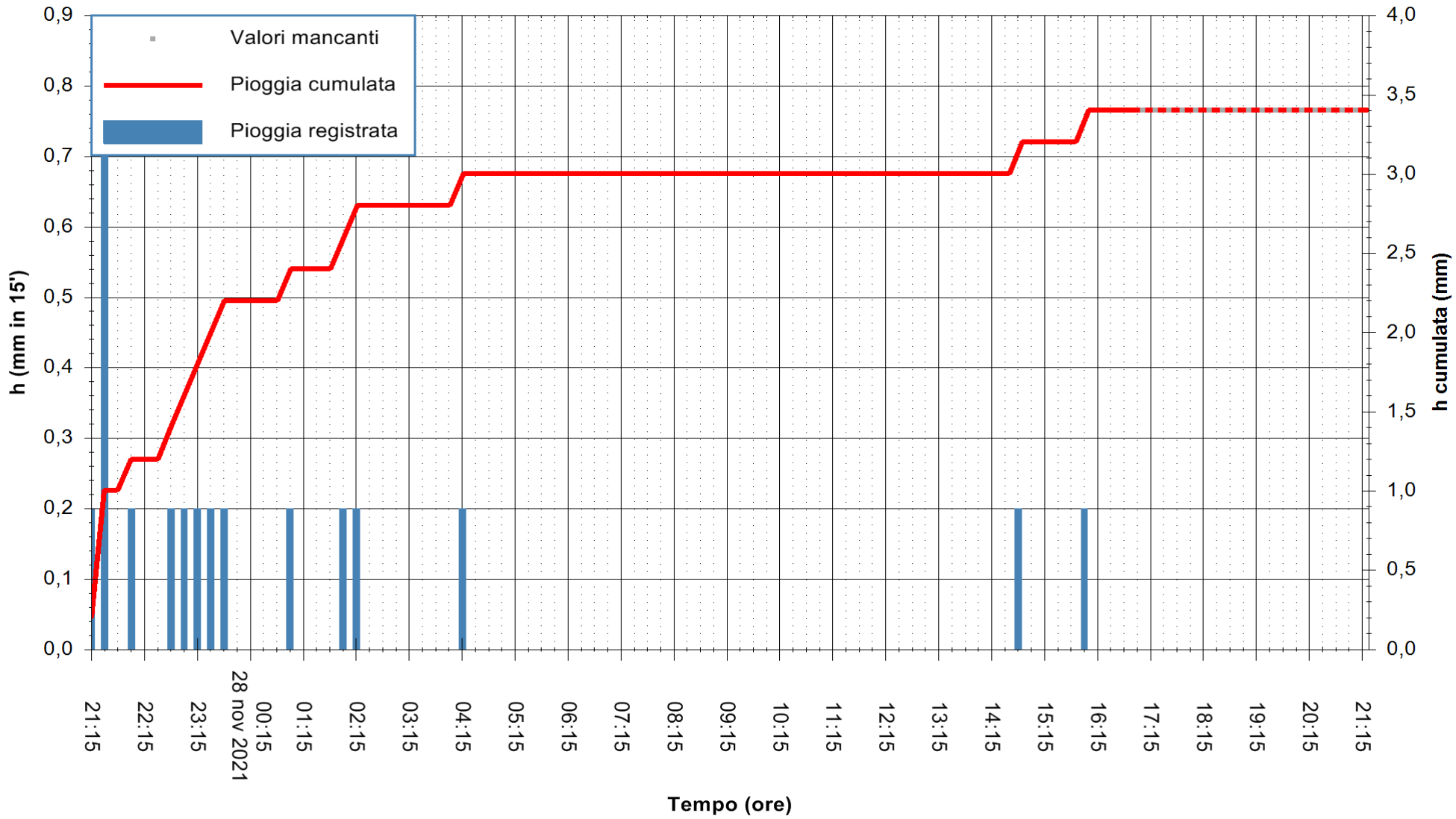


"Composizione e rappresentazione dei dati eseguita con modalità automatiche su dati della rete di stazioni meteorologiche fiduciarie della Regione Sardegna gestita dall'Agenzia per la Protezione dell'Ambiente della Sardegna, ARPAS, acquisiti in tempo reale e sottoposti ad un processo automatico di validazione di primo livello"

**Stazione pluviometrica CAGLIARI RF**
**Area SERBATOI MEDI S.VINCENZO**
**Pioggia registrata nelle ultime 24 ore**
*Estrazione dati delle ore 17:20 del 28/11/2021*
*Ultimo dato disponibile: 28/11/2021 alle 16:39*

REGIONE AUTÒNOMA DE SARDIGNA
REGIONE AUTONOMA DELLA SARDEGNA

**ARPAS**
**F.to il Dirigente Responsabile**
**Dott. Giuseppe Bianco**

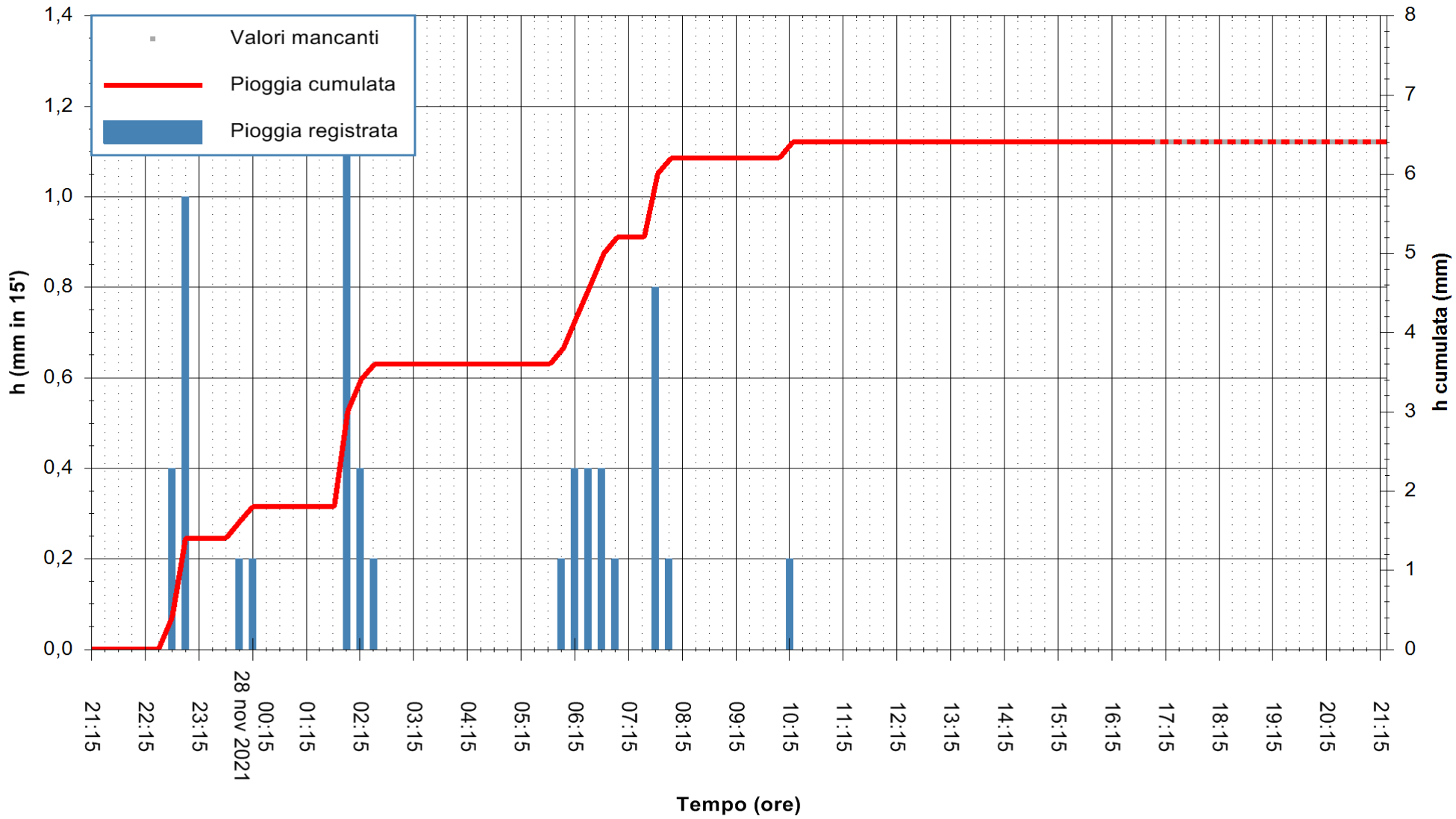


"Composizione e rappresentazione dei dati eseguita con modalità automatiche su dati della rete di stazioni meteorologiche fiduciarie della Regione Sardegna gestita dall'Agenzia per la Protezione dell'Ambiente della Sardegna, ARPAS, acquisiti in tempo reale e sottoposti ad un processo automatico di validazione di primo livello"

**Stazione pluviometrica CARLOFORTE OSSERVATORIO**
**Area TORRE SAN VITTORIO**
**Pioggia registrata nelle ultime 24 ore**
*Estrazione dati delle ore 17:20 del 28/11/2021*
*Ultimo dato disponibile: 28/11/2021 alle 17:00*

REGIONE AUTÒNOMA DE SARDIGNA
REGIONE AUTONOMA DELLA SARDEGNA

**ARPAS**
**F.to il Dirigente Responsabile**
**Dott. Giuseppe Bianco**

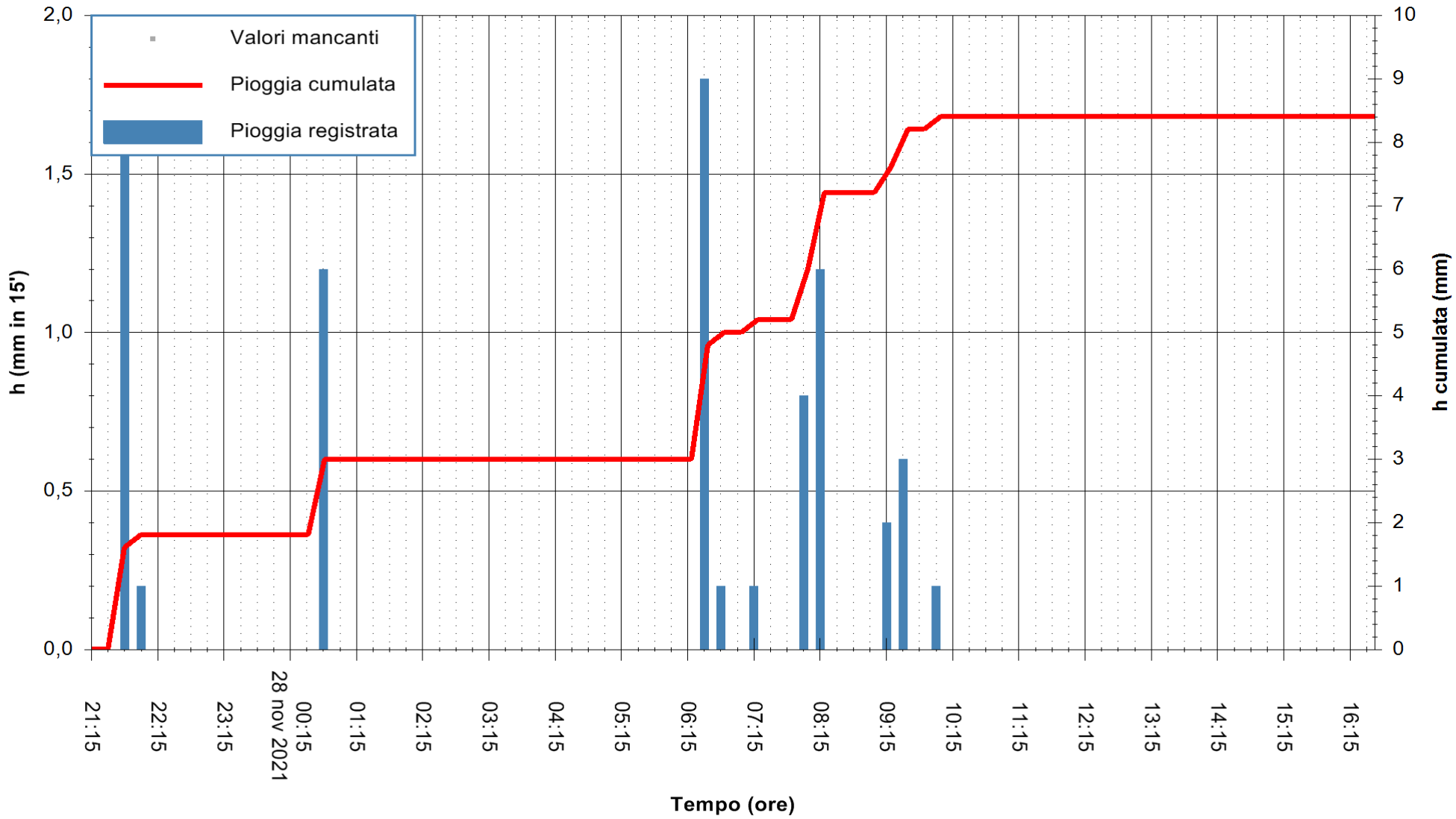


"Composizione e rappresentazione dei dati eseguita con modalità automatiche su dati della rete di stazioni meteorologiche fiduciarie della Regione Sardegna gestita dall'Agenzia per la Protezione dell'Ambiente della Sardegna, ARPAS, acquisiti in tempo reale e sottoposti ad un processo automatico di validazione di primo livello"

**Stazione pluviometrica DIGA IS BARROCUS**
**Area DIGA IS BARROCUS**
**Pioggia registrata nelle ultime 24 ore**
*Estrazione dati delle ore 17:20 del 28/11/2021*
*Ultimo dato disponibile: 28/11/2021 alle 16:45*

REGIONE AUTÒNOMA DE SARDIGNA
REGIONE AUTONOMA DELLA SARDEGNA

**ARPAS**
**F.to il Dirigente Responsabile**
**Dott. Giuseppe Bianco**

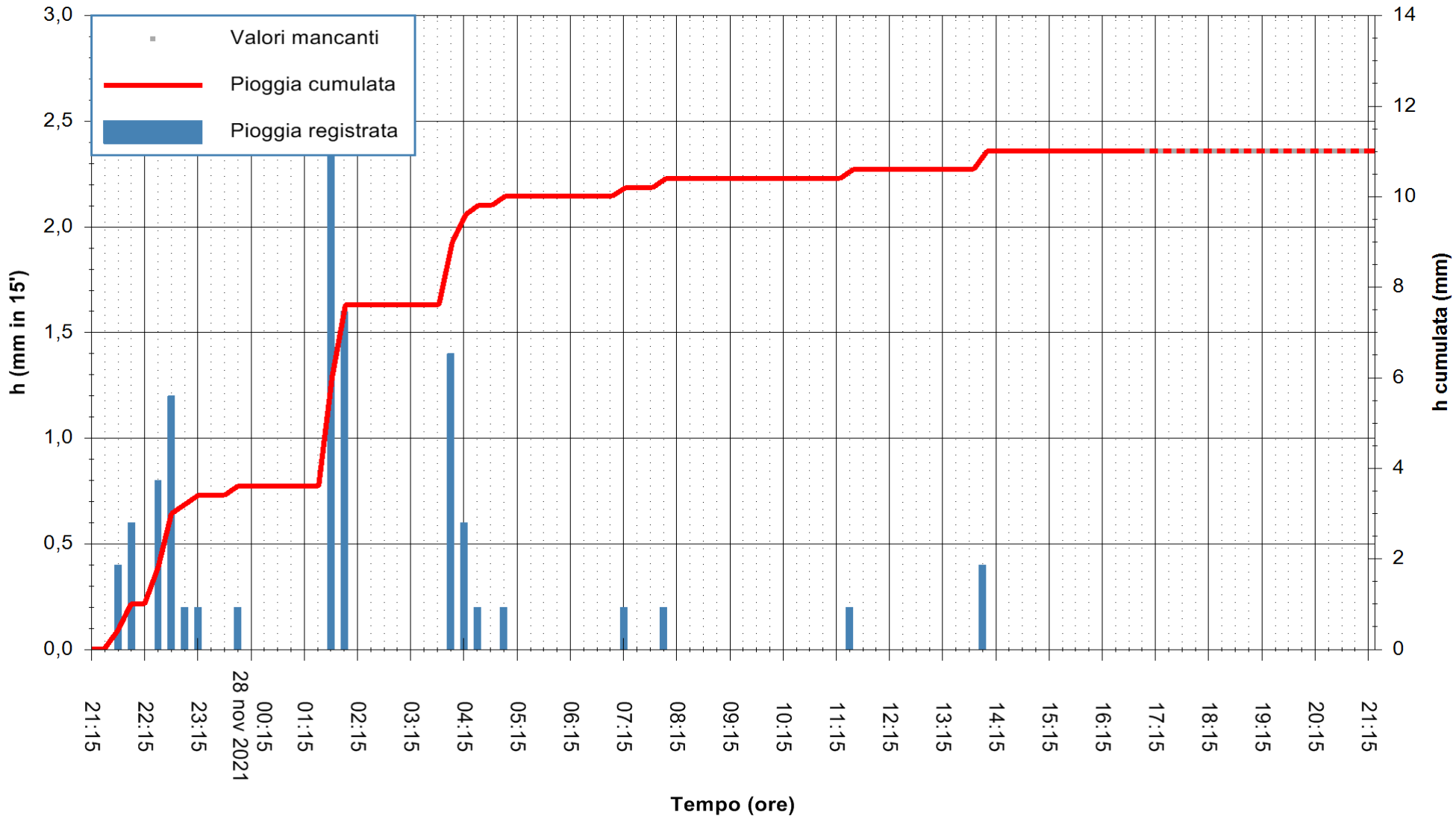

**Stazione pluviometrica DIGA RIO LENI**
**Area DIGA RIO LENI**
**Pioggia registrata nelle ultime 24 ore**
*Estrazione dati delle ore 17:20 del 28/11/2021*
*Ultimo dato disponibile: 28/11/2021 alle 17:00*

REGIONE AUTÒNOMA DE SARDIGNA
REGIONE AUTONOMA DELLA SARDEGNA

**ARPAS**
**F.to il Dirigente Responsabile**
**Dott. Giuseppe Bianco**

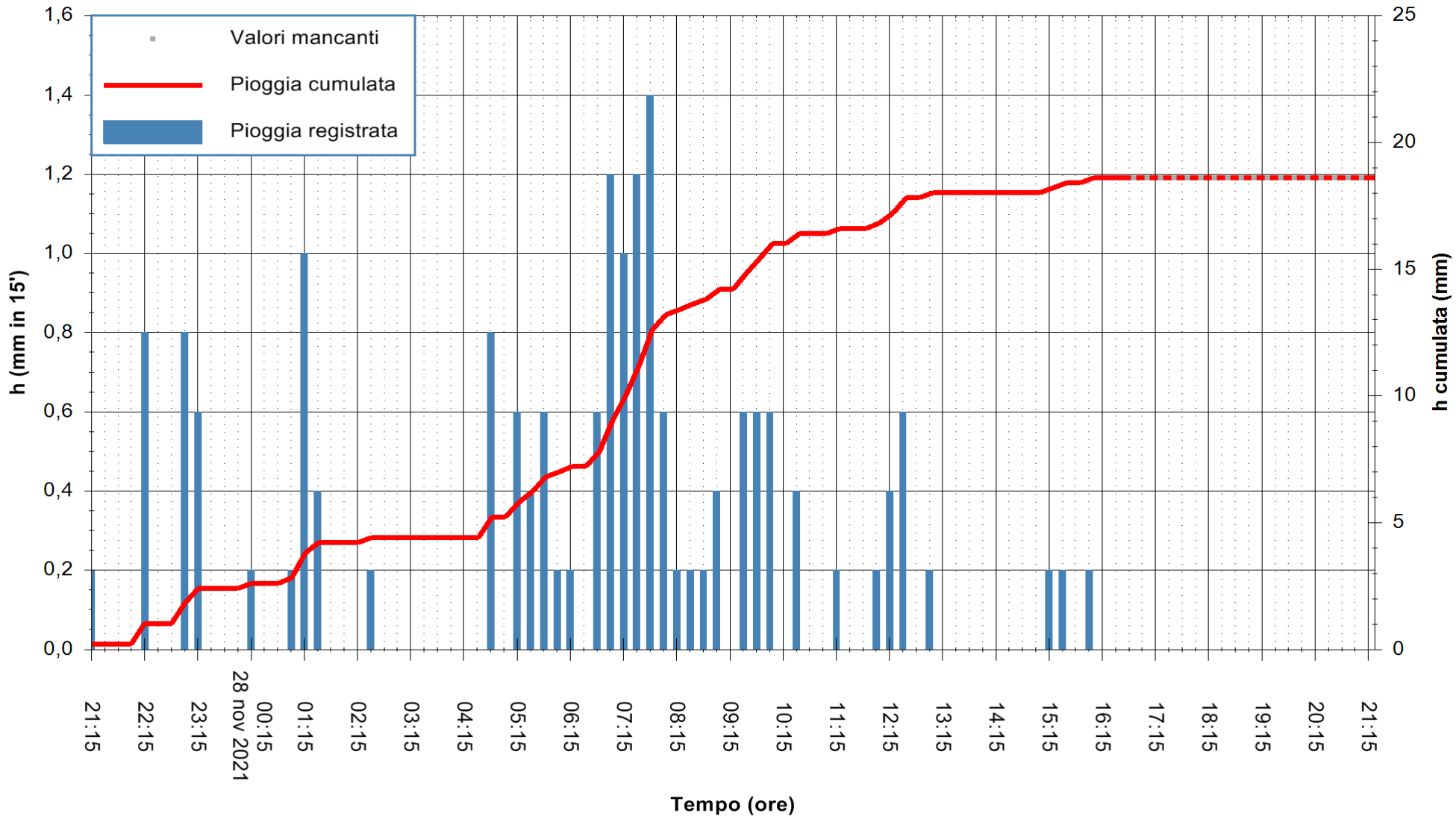


"Composizione e rappresentazione dei dati eseguita con modalità automatiche su dati della rete di stazioni meteorologiche fiduciarie della Regione Sardegna gestita dall'Agenzia per la Protezione dell'Ambiente della Sardegna, ARPAS, acquisiti in tempo reale e sottoposti ad un processo automatico di validazione di primo livello"

**Stazione pluviometrica FLUMINI MANNU A DECIMOMANNU**
**Area DECIMOMANNU**
**Pioggia registrata nelle ultime 24 ore**
*Estrazione dati delle ore 17:20 del 28/11/2021*
*Ultimo dato disponibile: 01/01/0001 alle 00:00*

REGIONE AUTÒNOMA DE SARDIGNA
REGIONE AUTONOMA DELLA SARDEGNA

**ARPAS**
**F.to il Dirigente Responsabile**
**Dott. Giuseppe Bianco**

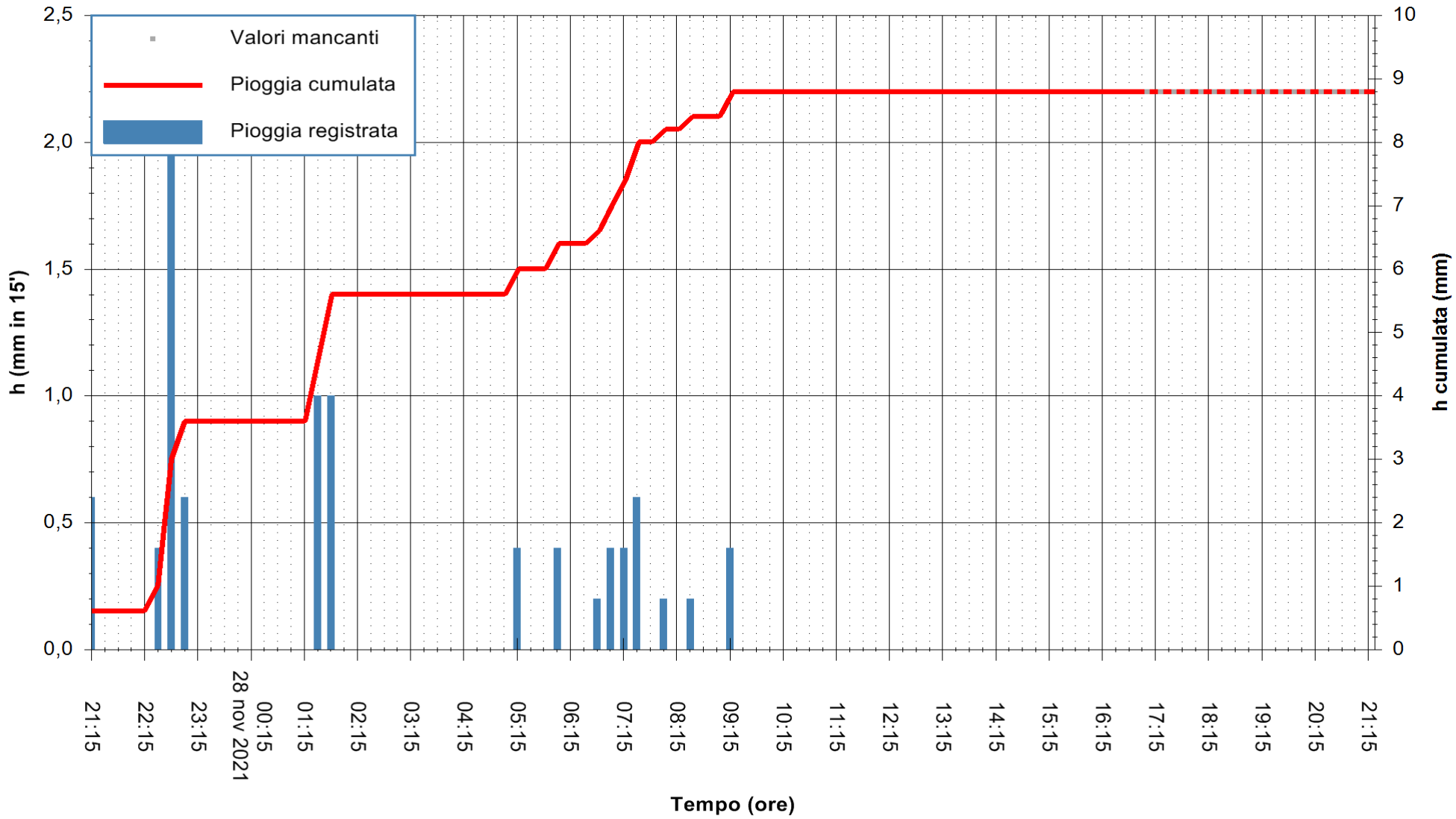


"Composizione e rappresentazione dei dati eseguita con modalità automatiche su dati della rete di stazioni meteorologiche fiduciarie della Regione Sardegna gestita dall'Agenzia per la Protezione dell'Ambiente della Sardegna, ARPAS, acquisiti in tempo reale e sottoposti ad un processo automatico di validazione di primo livello"

**Stazione pluviometrica FLUMINI MANNU A FURTEI**
**Area PONTE SUL F.MANNU**
**Pioggia registrata nelle ultime 24 ore**
*Estrazione dati delle ore 17:20 del 28/11/2021*
*Ultimo dato disponibile: 28/11/2021 alle 17:00*

REGIONE AUTÒNOMA DE SARDIGNA
REGIONE AUTONOMA DELLA SARDEGNA

**ARPAS**
**F.to il Dirigente Responsabile**
**Dott. Giuseppe Bianco**

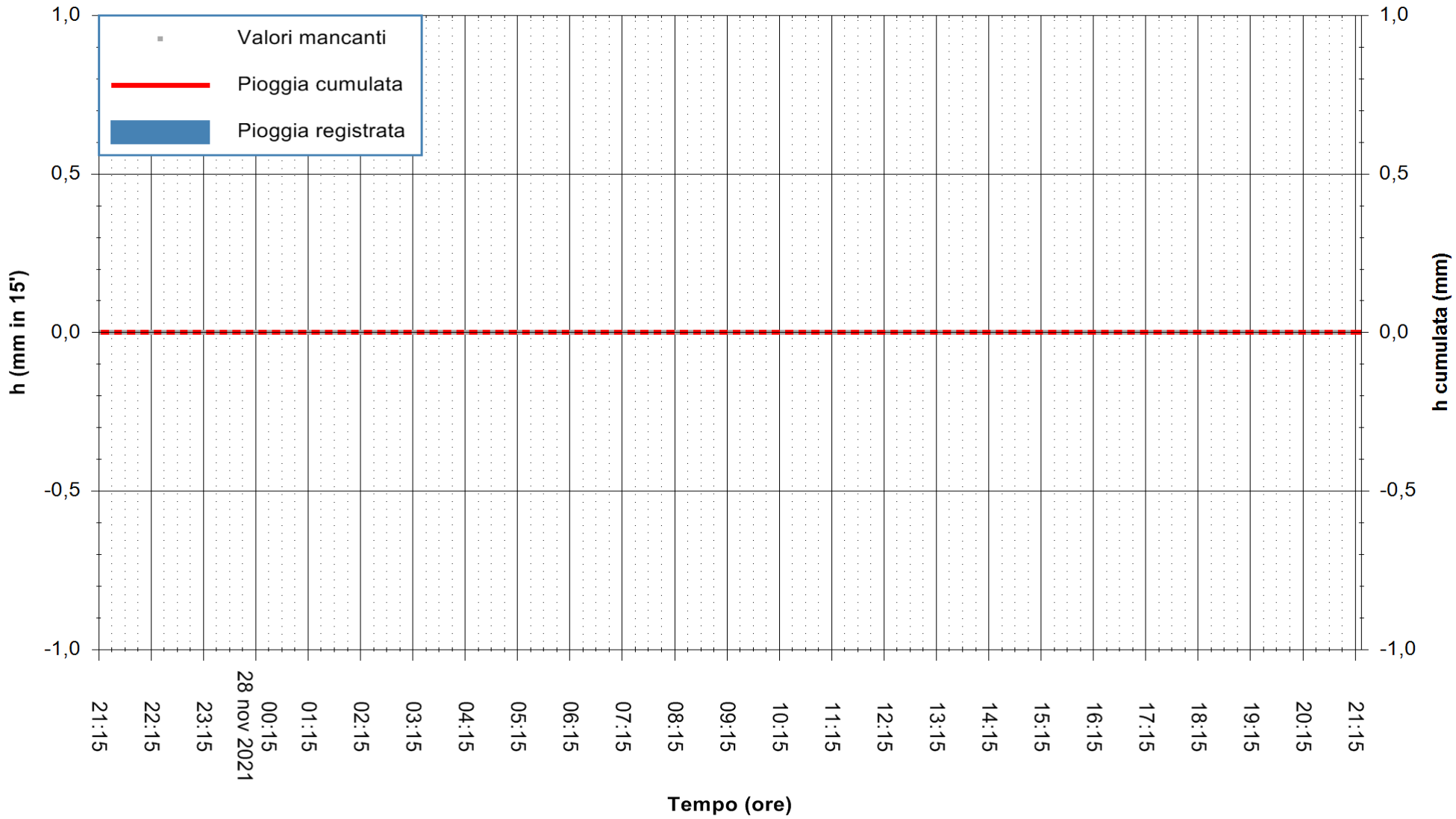


"Composizione e rappresentazione dei dati eseguita con modalità automatiche su dati della rete di stazioni meteorologiche fiduciarie della Regione Sardegna gestita dall'Agenzia per la Protezione dell'Ambiente della Sardegna, ARPAS, acquisiti in tempo reale e sottoposti ad un processo automatico di validazione di primo livello"

**Stazione pluviometrica MANDAS RF**
**Area PIAZZALE STAZIONE FFSS**
**Pioggia registrata nelle ultime 24 ore**
*Estrazione dati delle ore 17:20 del 28/11/2021*
*Ultimo dato disponibile: 28/11/2021 alle 17:00*

REGIONE AUTÒNOMA DE SARDIGNA
REGIONE AUTONOMA DELLA SARDEGNA

**ARPAS**
**F.to il Dirigente Responsabile**
**Dott. Giuseppe Bianco**

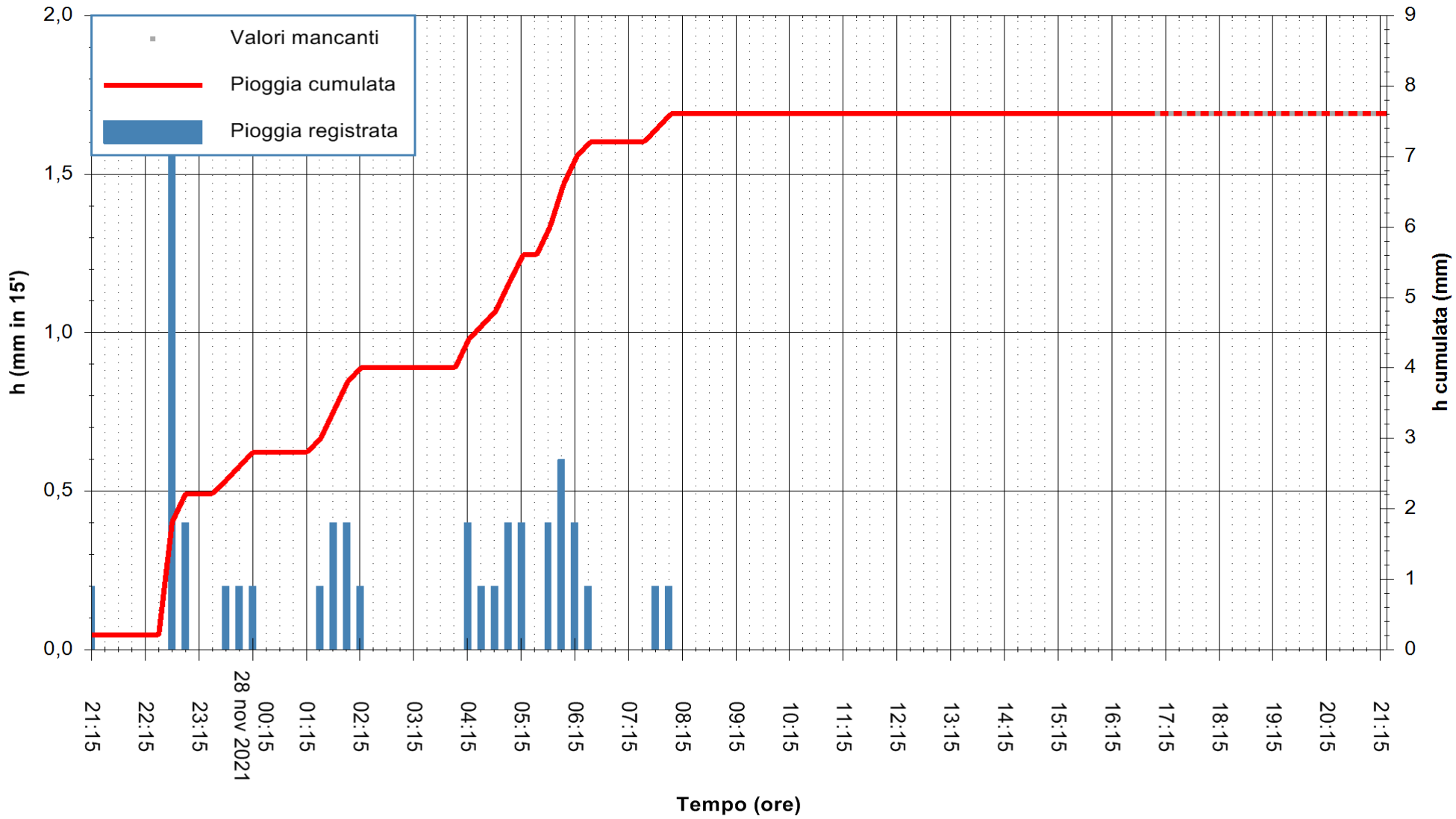


"Composizione e rappresentazione dei dati eseguita con modalità automatiche su dati della rete di stazioni meteorologiche fiduciarie della Regione Sardegna gestita dall'Agenzia per la Protezione dell'Ambiente della Sardegna, ARPAS, acquisiti in tempo reale e sottoposti ad un processo automatico di validazione di primo livello"

**Stazione pluviometrica NURAMINIS RF**
**Area SERBATOIO EAF**
**Pioggia registrata nelle ultime 24 ore**
*Estrazione dati delle ore 17:20 del 28/11/2021*
*Ultimo dato disponibile: 28/11/2021 alle 17:00*

REGIONE AUTÒNOMA DE SARDIGNA
REGIONE AUTONOMA DELLA SARDEGNA

**ARPAS**
**F.to il Dirigente Responsabile**
**Dott. Giuseppe Bianco**

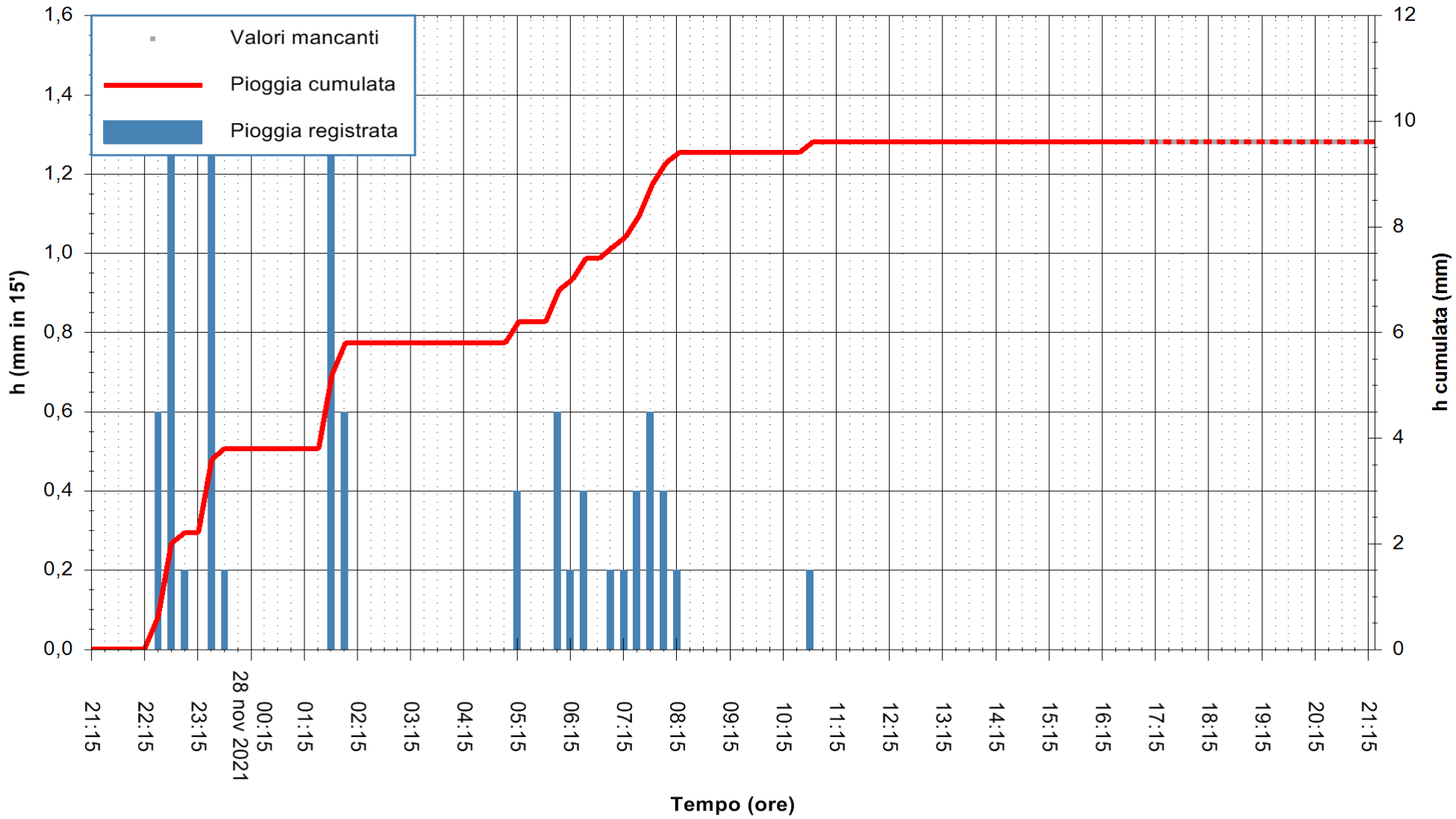


"Composizione e rappresentazione dei dati eseguita con modalità automatiche su dati della rete di stazioni meteorologiche fiduciarie della Regione Sardegna gestita dall'Agenzia per la Protezione dell'Ambiente della Sardegna, ARPAS, acquisiti in tempo reale e sottoposti ad un processo automatico di validazione di primo livello"

**Stazione pluviometrica SANLURI STROVINA**
**Area LA STROVINA**
**Pioggia registrata nelle ultime 24 ore**
*Estrazione dati delle ore 17:20 del 28/11/2021*
*Ultimo dato disponibile: 28/11/2021 alle 17:00*

REGIONE AUTÒNOMA DE SARDIGNA
REGIONE AUTONOMA DELLA SARDEGNA

**ARPAS**
**F.to il Dirigente Responsabile**
**Dott. Giuseppe Bianco**

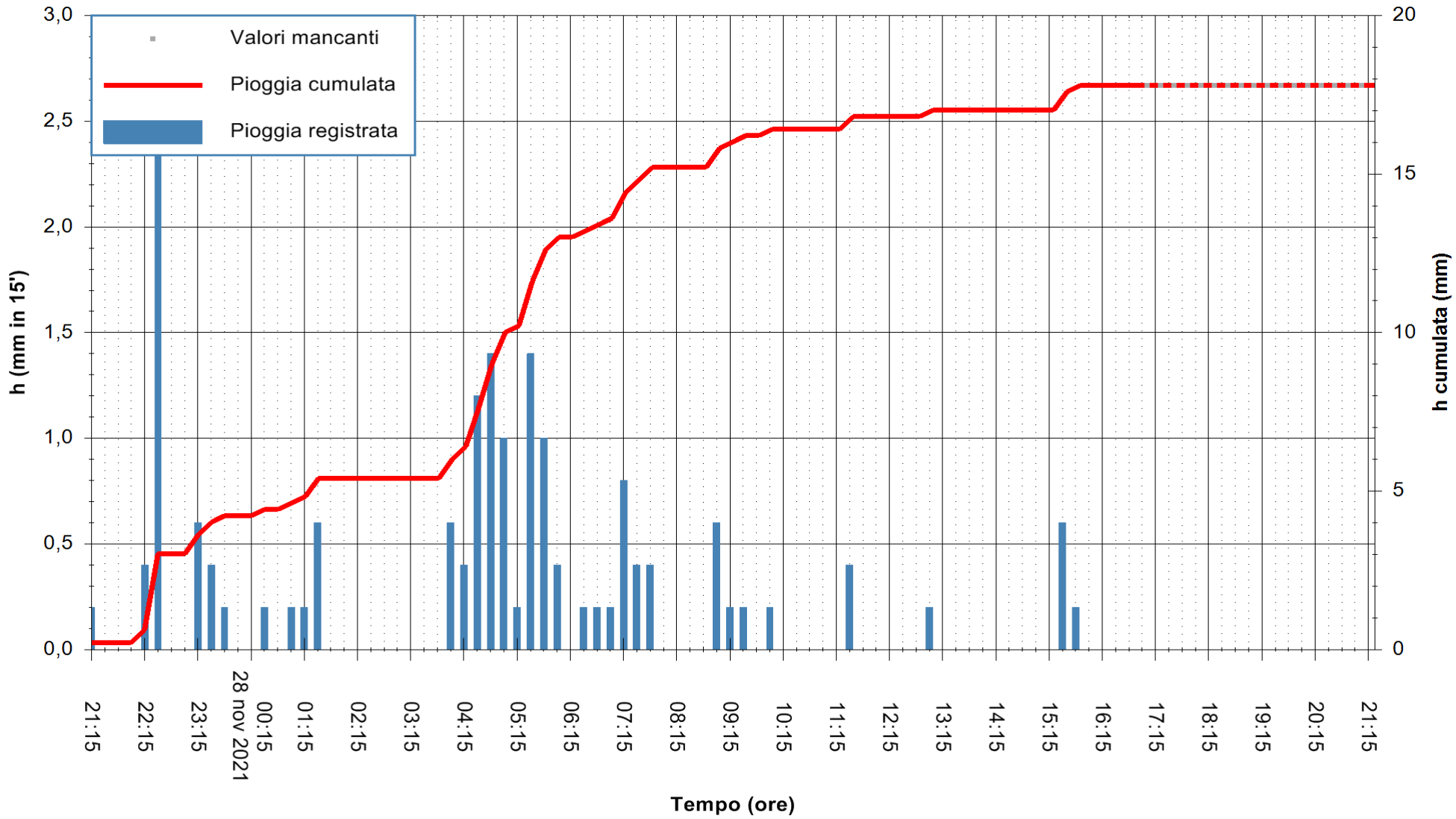


"Composizione e rappresentazione dei dati eseguita con modalità automatiche su dati della rete di stazioni meteorologiche fiduciarie della Regione Sardegna gestita dall'Agenzia per la Protezione dell'Ambiente della Sardegna, ARPAS, acquisiti in tempo reale e sottoposti ad un processo automatico di validazione di primo livello"

**Stazione pluviometrica SENORBI RF**
**Area SENORBI**
**Pioggia registrata nelle ultime 24 ore**
*Estrazione dati delle ore 17:20 del 28/11/2021*
*Ultimo dato disponibile: 28/11/2021 alle 17:00*

REGIONE AUTÒNOMA DE SARDIGNA
REGIONE AUTONOMA DELLA SARDEGNA

**ARPAS**
**F.to il Dirigente Responsabile**
**Dott. Giuseppe Bianco**

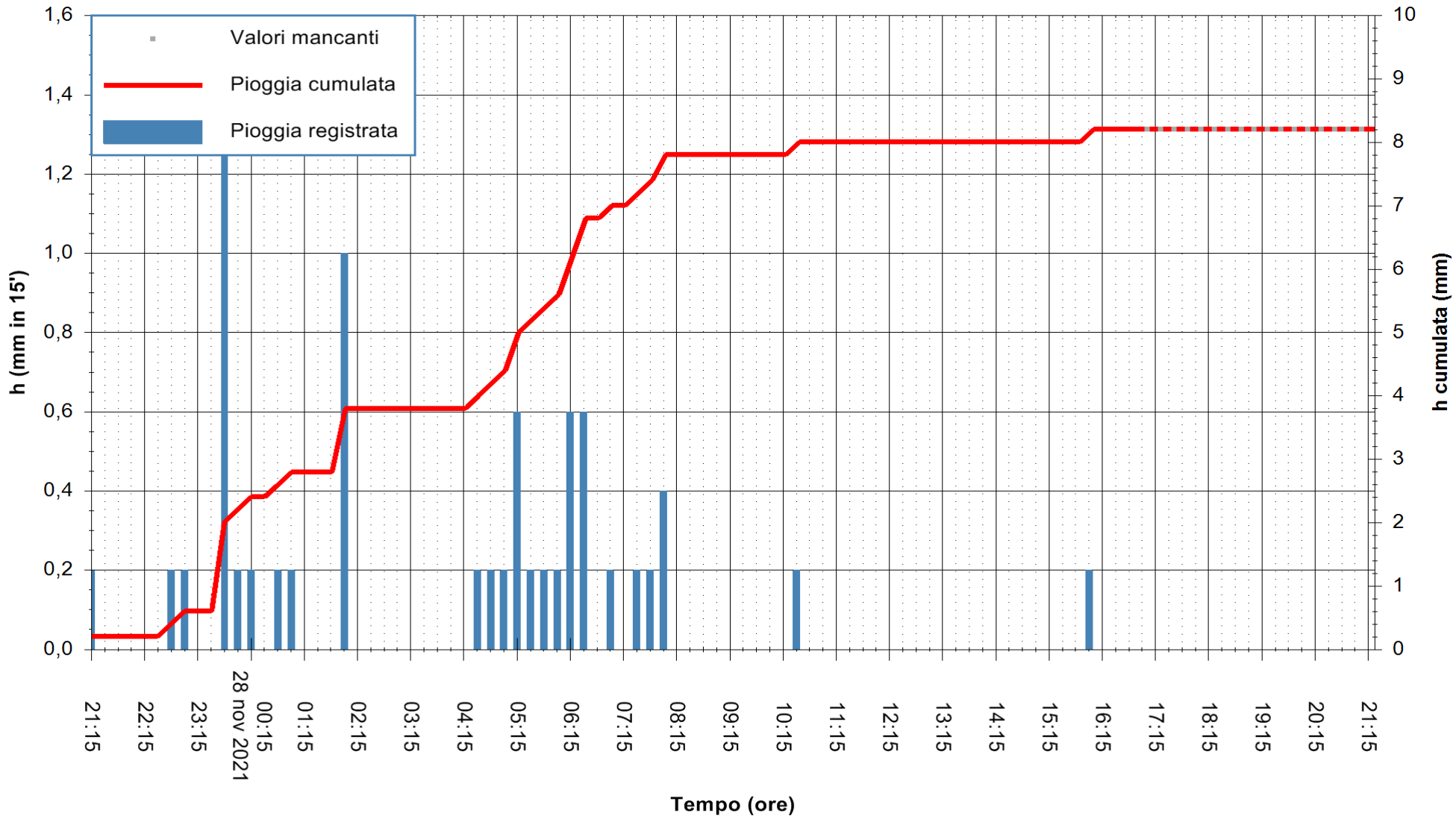


"Composizione e rappresentazione dei dati eseguita con modalità automatiche su dati della rete di stazioni meteorologiche fiduciarie della Regione Sardegna gestita dall'Agenzia per la Protezione dell'Ambiente della Sardegna, ARPAS, acquisiti in tempo reale e sottoposti ad un processo automatico di validazione di primo livello"

**Stazione pluviometrica VALLERMOSA RF**
**Area ZONA INDUSTRIALE**
**Pioggia registrata nelle ultime 24 ore**
*Estrazione dati delle ore 17:20 del 28/11/2021*
*Ultimo dato disponibile: 28/11/2021 alle 16:45*

REGIONE AUTÒNOMA DE SARDIGNA
REGIONE AUTONOMA DELLA SARDEGNA

**ARPAS**
**F.to il Dirigente Responsabile**
**Dott. Giuseppe Bianco**

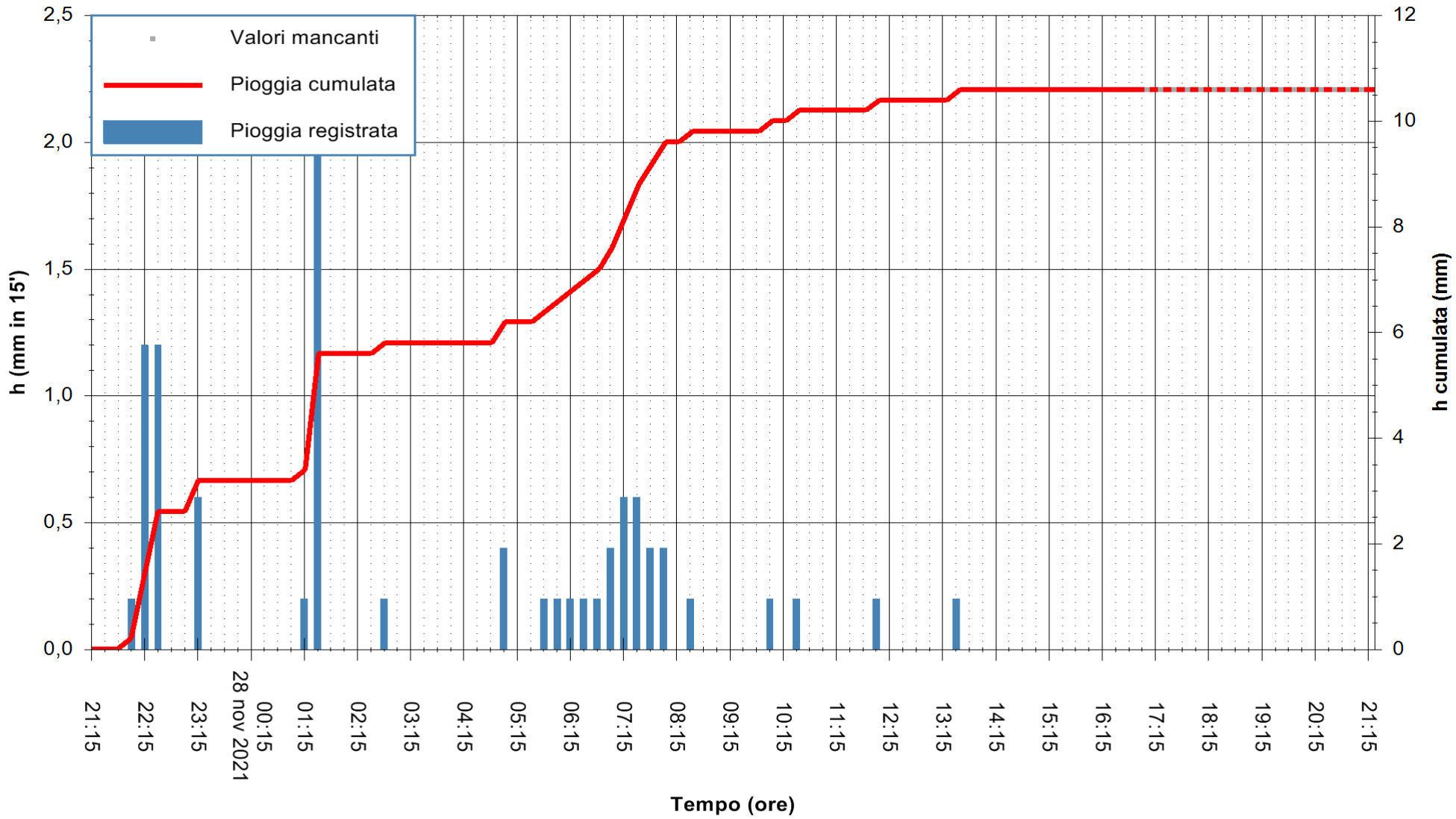


"Composizione e rappresentazione dei dati eseguita con modalità automatiche su dati della rete di stazioni meteorologiche fiduciarie della Regione Sardegna gestita dall'Agenzia per la Protezione dell'Ambiente della Sardegna, ARPAS, acquisiti in tempo reale e sottoposti ad un processo automatico di validazione di primo livello"

**Stazione pluviometrica VILLASOR RF**
**Area IS ARENAS**
**Pioggia registrata nelle ultime 24 ore**
*Estrazione dati delle ore 17:20 del 28/11/2021*
*Ultimo dato disponibile: 28/11/2021 alle 17:00*

REGIONE AUTÒNOMA DE SARDIGNA
REGIONE AUTONOMA DELLA SARDEGNA

**ARPAS**
**F.to il Dirigente Responsabile**
**Dott. Giuseppe Bianco**

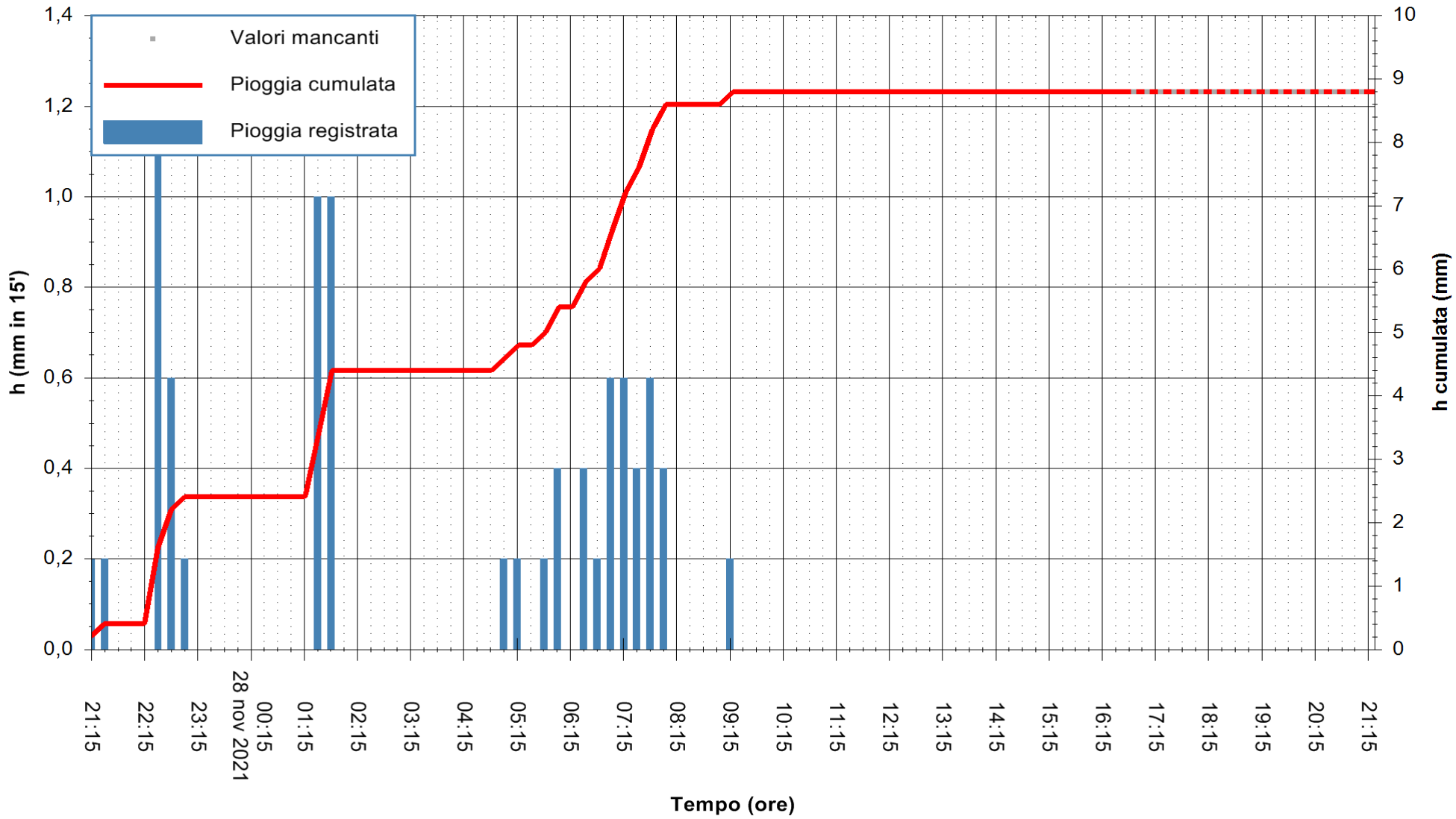


"Composizione e rappresentazione dei dati eseguita con modalità automatiche su dati della rete di stazioni meteorologiche fiduciarie della Regione Sardegna gestita dall'Agenzia per la Protezione dell'Ambiente della Sardegna, ARPAS, acquisiti in tempo reale e sottoposti ad un processo automatico di validazione di primo livello"

**Stazione pluviometrica GUSPINI SANTA MARIA NEAPOLIS**
**Area S.MARIA DI NEAPOLIS**
**Pioggia registrata nelle ultime 24 ore**
*Estrazione dati delle ore 17:20 del 28/11/2021*
*Ultimo dato disponibile: 28/11/2021 alle 17:00*

REGIONE AUTÒNOMA DE SARDIGNA
REGIONE AUTONOMA DELLA SARDEGNA

**ARPAS**
**F.to il Dirigente Responsabile**
**Dott. Giuseppe Bianco**

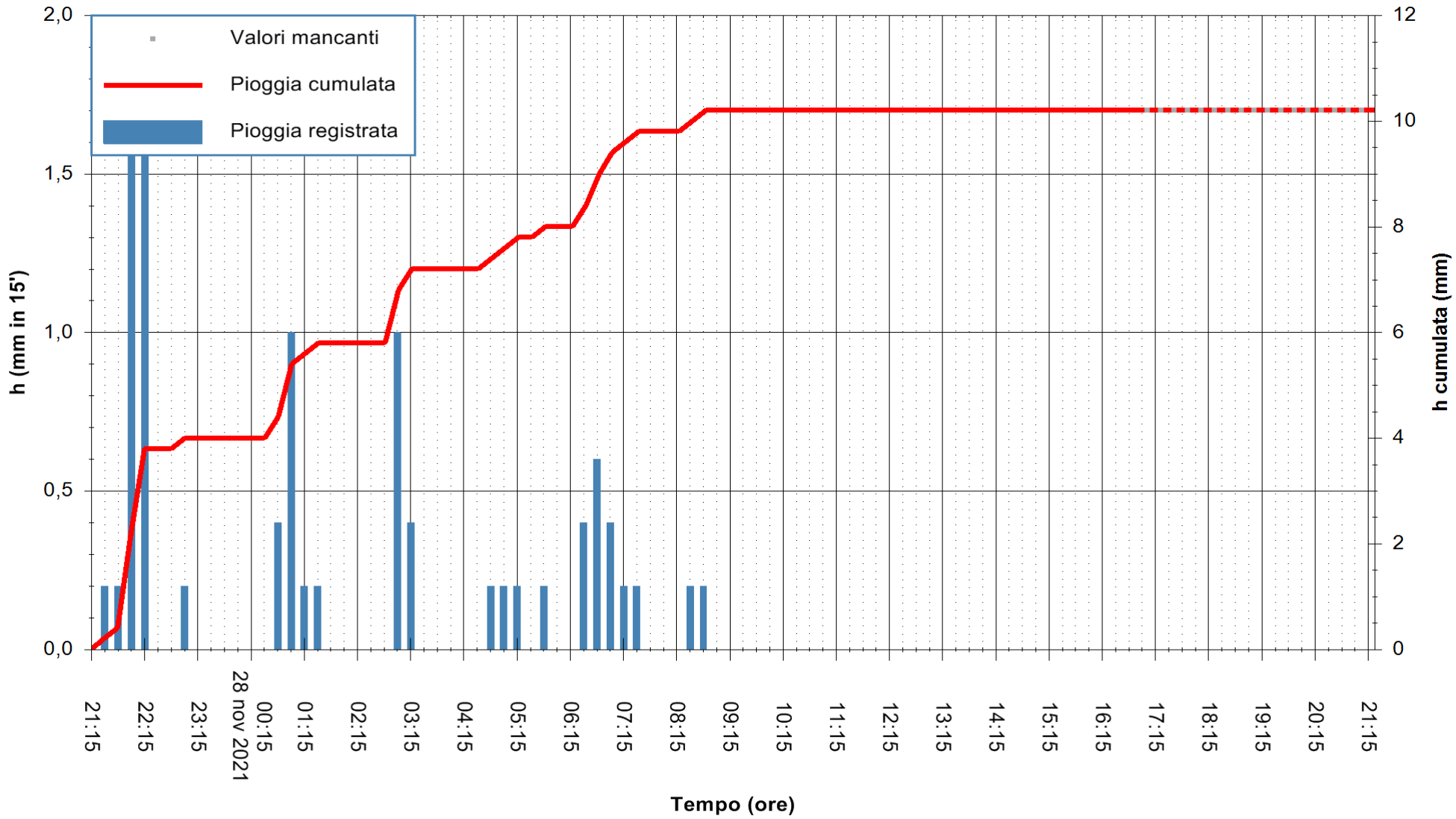


"Composizione e rappresentazione dei dati eseguita con modalità automatiche su dati della rete di stazioni meteorologiche fiduciarie della Regione Sardegna gestita dall'Agenzia per la Protezione dell'Ambiente della Sardegna, ARPAS, acquisiti in tempo reale e sottoposti ad un processo automatico di validazione di primo livello"

**Stazione pluviometrica SARDARA RF**
**Area C/O SERBATOIO ABBANOA SPA**
**Pioggia registrata nelle ultime 24 ore**
*Estrazione dati delle ore 17:20 del 28/11/2021*
*Ultimo dato disponibile: 28/11/2021 alle 17:00*

REGIONE AUTÒNOMA DE SARDIGNA
REGIONE AUTONOMA DELLA SARDEGNA

**ARPAS**
**F.to il Dirigente Responsabile**
**Dott. Giuseppe Bianco**

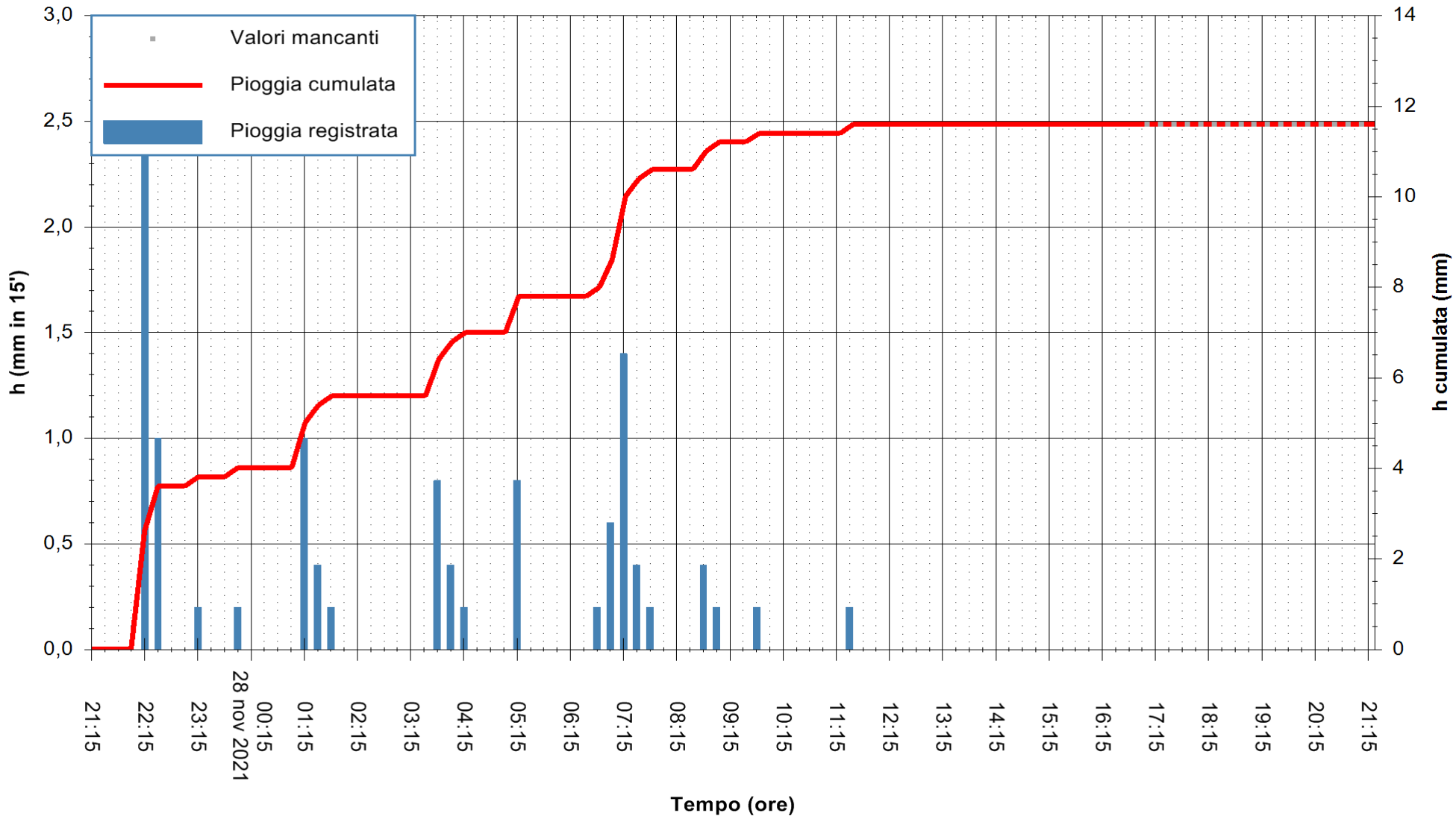


"Composizione e rappresentazione dei dati eseguita con modalità automatiche su dati della rete di stazioni meteorologiche fiduciarie della Regione Sardegna gestita dall'Agenzia per la Protezione dell'Ambiente della Sardegna, ARPAS, acquisiti in tempo reale e sottoposti ad un processo automatico di validazione di primo livello"

**Stazione pluviometrica TERRAMAISTUS A GONNOSFANADIGA**
**Area PONTE RIO TERREMAISTUS**
**Pioggia registrata nelle ultime 24 ore**
*Estrazione dati delle ore 17:20 del 28/11/2021*
*Ultimo dato disponibile: 28/11/2021 alle 17:00*

REGIONE AUTÒNOMA DE SARDIGNA
REGIONE AUTONOMA DELLA SARDEGNA

**ARPAS**
**F.to il Dirigente Responsabile**
**Dott. Giuseppe Bianco**

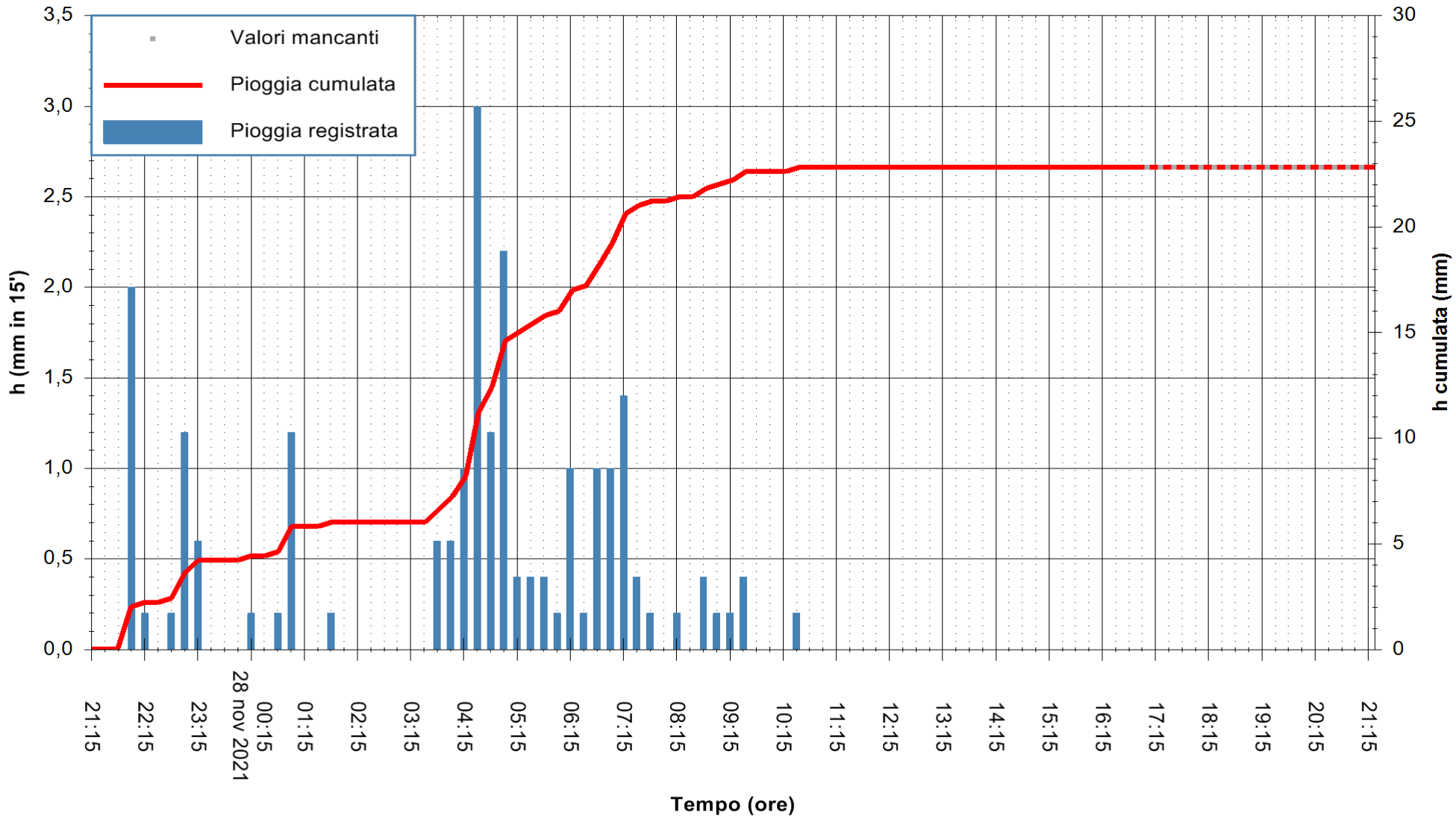


"Composizione e rappresentazione dei dati eseguita con modalità automatiche su dati della rete di stazioni meteorologiche fiduciarie della Regione Sardegna gestita dall'Agenzia per la Protezione dell'Ambiente della Sardegna, ARPAS, acquisiti in tempo reale e sottoposti ad un processo automatico di validazione di primo livello"

**Stazione pluviometrica TEMPIO RF**
**Area CUSSEDDU**
**Pioggia registrata nelle ultime 24 ore**
*Estrazione dati delle ore 17:20 del 28/11/2021*
*Ultimo dato disponibile: 28/11/2021 alle 17:00*

REGIONE AUTÒNOMA DE SARDIGNA
REGIONE AUTONOMA DELLA SARDEGNA

**ARPAS**
**F.to il Dirigente Responsabile**
**Dott. Giuseppe Bianco**

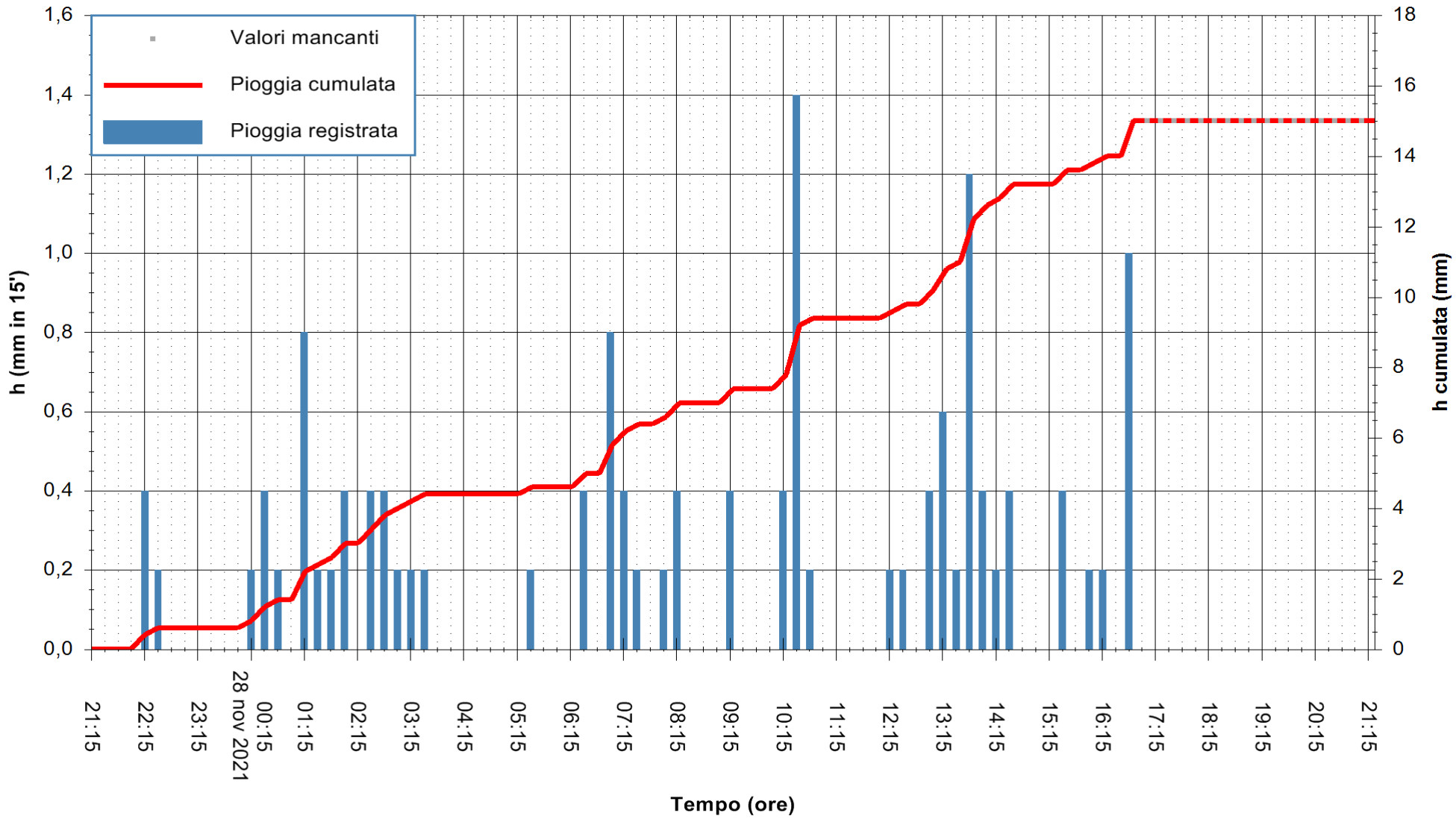


"Composizione e rappresentazione dei dati eseguita con modalità automatiche su dati della rete di stazioni meteorologiche fiduciarie della Regione Sardegna gestita dall'Agenzia per la Protezione dell'Ambiente della Sardegna, ARPAS, acquisiti in tempo reale e sottoposti ad un processo automatico di validazione di primo livello"

**Stazione pluviometrica BESSUDE PIANU**
**Area PIANU 15**
**Pioggia registrata nelle ultime 24 ore**
*Estrazione dati delle ore 17:20 del 28/11/2021*
*Ultimo dato disponibile: 28/11/2021 alle 17:00*

REGIONE AUTÒNOMA DE SARDIGNA
REGIONE AUTONOMA DELLA SARDEGNA

**ARPAS**
**F.to il Dirigente Responsabile**
**Dott. Giuseppe Bianco**

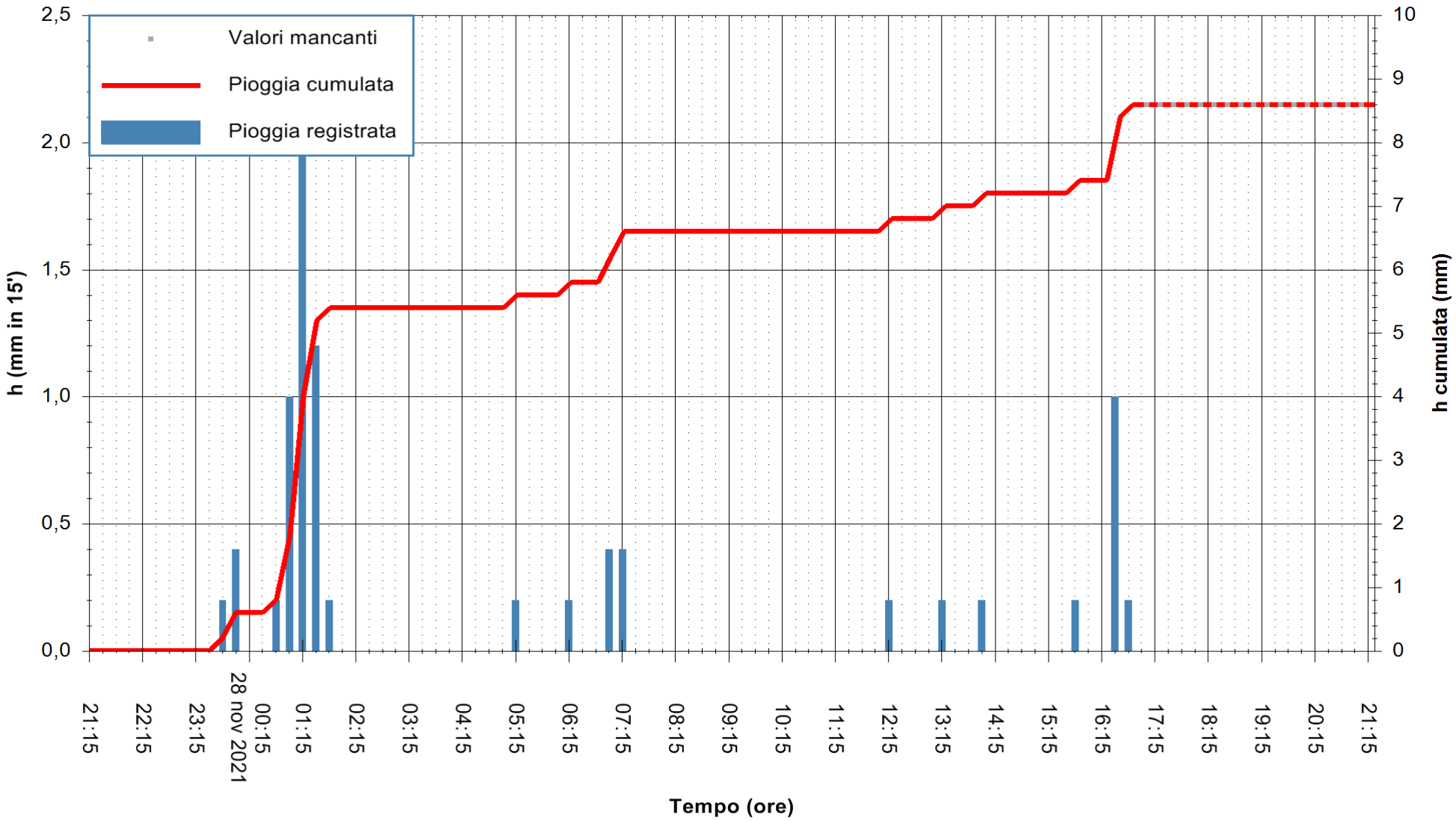


"Composizione e rappresentazione dei dati eseguita con modalità automatiche su dati della rete di stazioni meteorologiche fiduciarie della Regione Sardegna gestita dall'Agenzia per la Protezione dell'Ambiente della Sardegna, ARPAS, acquisiti in tempo reale e sottoposti ad un processo automatico di validazione di primo livello"

**Stazione pluviometrica DIGA BIDIGHINZU**
**Area DIGA BIDIGHINZU**
**Pioggia registrata nelle ultime 24 ore**
*Estrazione dati delle ore 17:20 del 28/11/2021*
*Ultimo dato disponibile: 28/11/2021 alle 17:00*

REGIONE AUTÒNOMA DE SARDIGNA
REGIONE AUTONOMA DELLA SARDEGNA

**ARPAS**
**F.to il Dirigente Responsabile**
**Dott. Giuseppe Bianco**

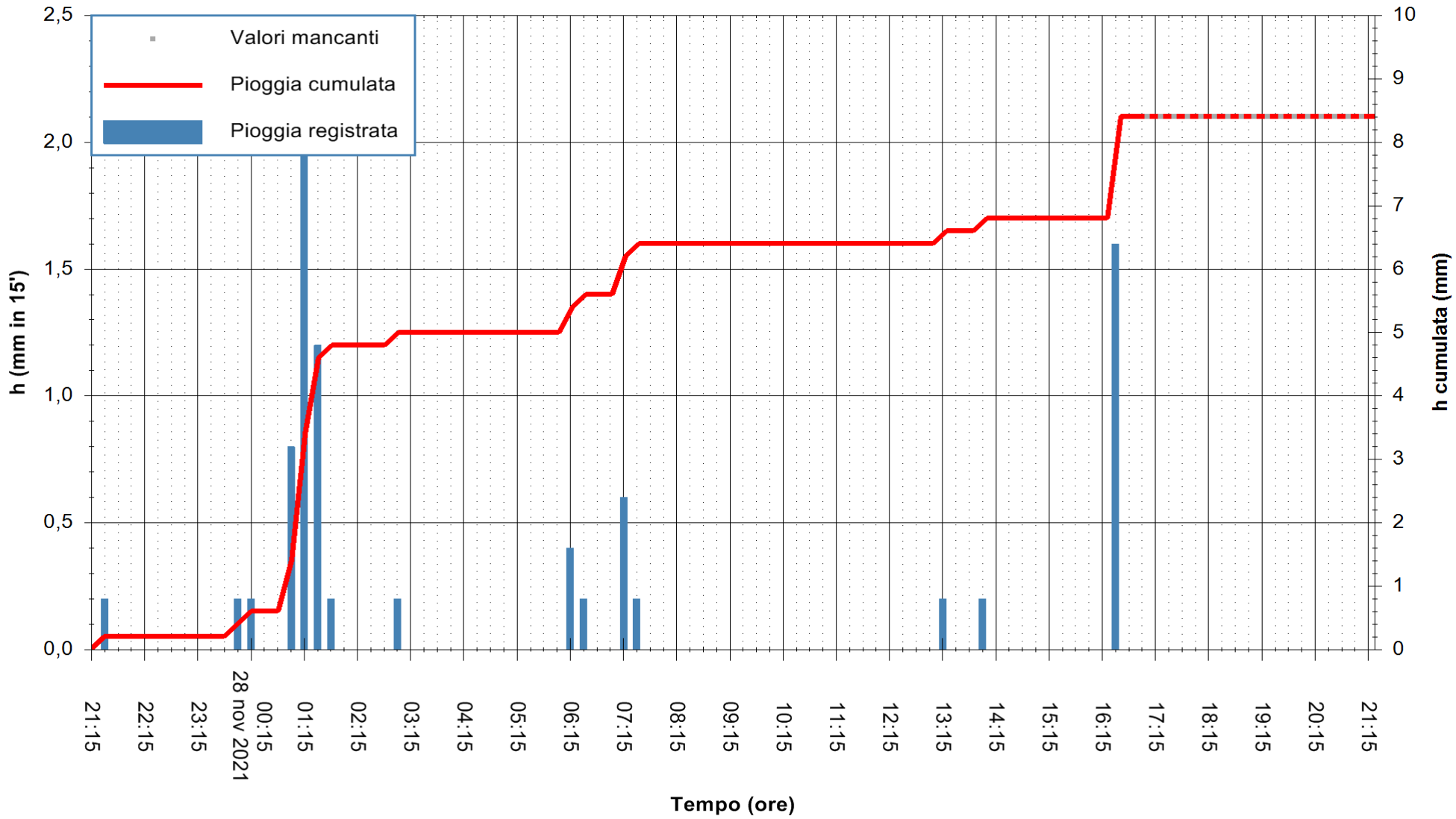


"Composizione e rappresentazione dei dati eseguita con modalità automatiche su dati della rete di stazioni meteorologiche fiduciarie della Regione Sardegna gestita dall'Agenzia per la Protezione dell'Ambiente della Sardegna, ARPAS, acquisiti in tempo reale e sottoposti ad un processo automatico di validazione di primo livello"

**Stazione pluviometrica MANNU DI PORTO TORRES A USINI**
**Area PONTE MOLINU**
**Pioggia registrata nelle ultime 24 ore**
*Estrazione dati delle ore 17:20 del 28/11/2021*
*Ultimo dato disponibile: 28/11/2021 alle 17:00*

REGIONE AUTÒNOMA DE SARDIGNA
REGIONE AUTONOMA DELLA SARDEGNA

**ARPAS**
**F.to il Dirigente Responsabile**
**Dott. Giuseppe Bianco**

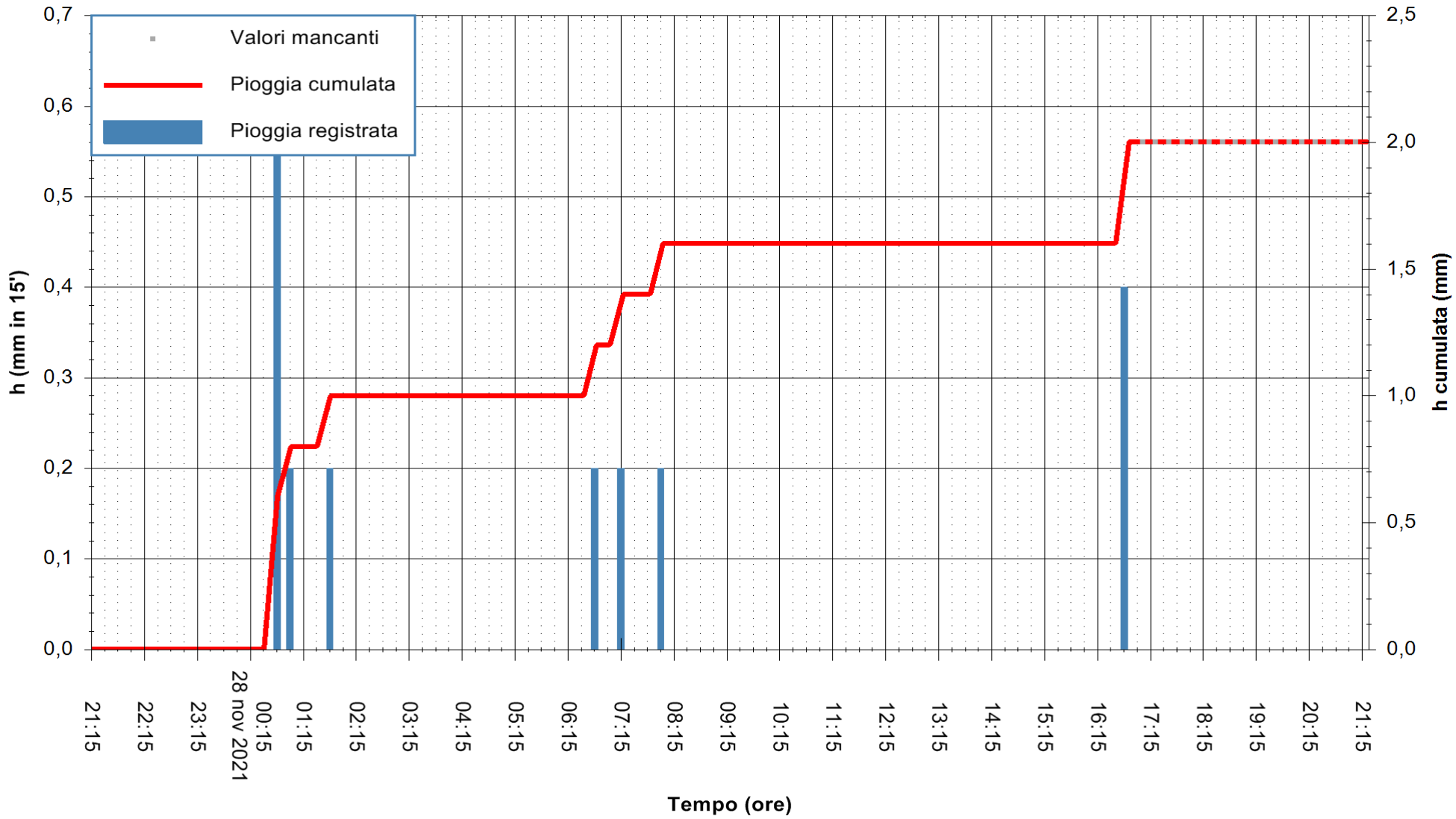


"Composizione e rappresentazione dei dati eseguita con modalità automatiche su dati della rete di stazioni meteorologiche fiduciarie della Regione Sardegna gestita dall'Agenzia per la Protezione dell'Ambiente della Sardegna, ARPAS, acquisiti in tempo reale e sottoposti ad un processo automatico di validazione di primo livello"

**Stazione pluviometrica OSILO RF**
**Area SERBATOIO ESAF**
**Pioggia registrata nelle ultime 24 ore**
*Estrazione dati delle ore 17:20 del 28/11/2021*
*Ultimo dato disponibile: 28/11/2021 alle 17:00*

REGIONE AUTÒNOMA DE SARDIGNA
REGIONE AUTONOMA DELLA SARDEGNA

**ARPAS**
**F.to il Dirigente Responsabile**
**Dott. Giuseppe Bianco**

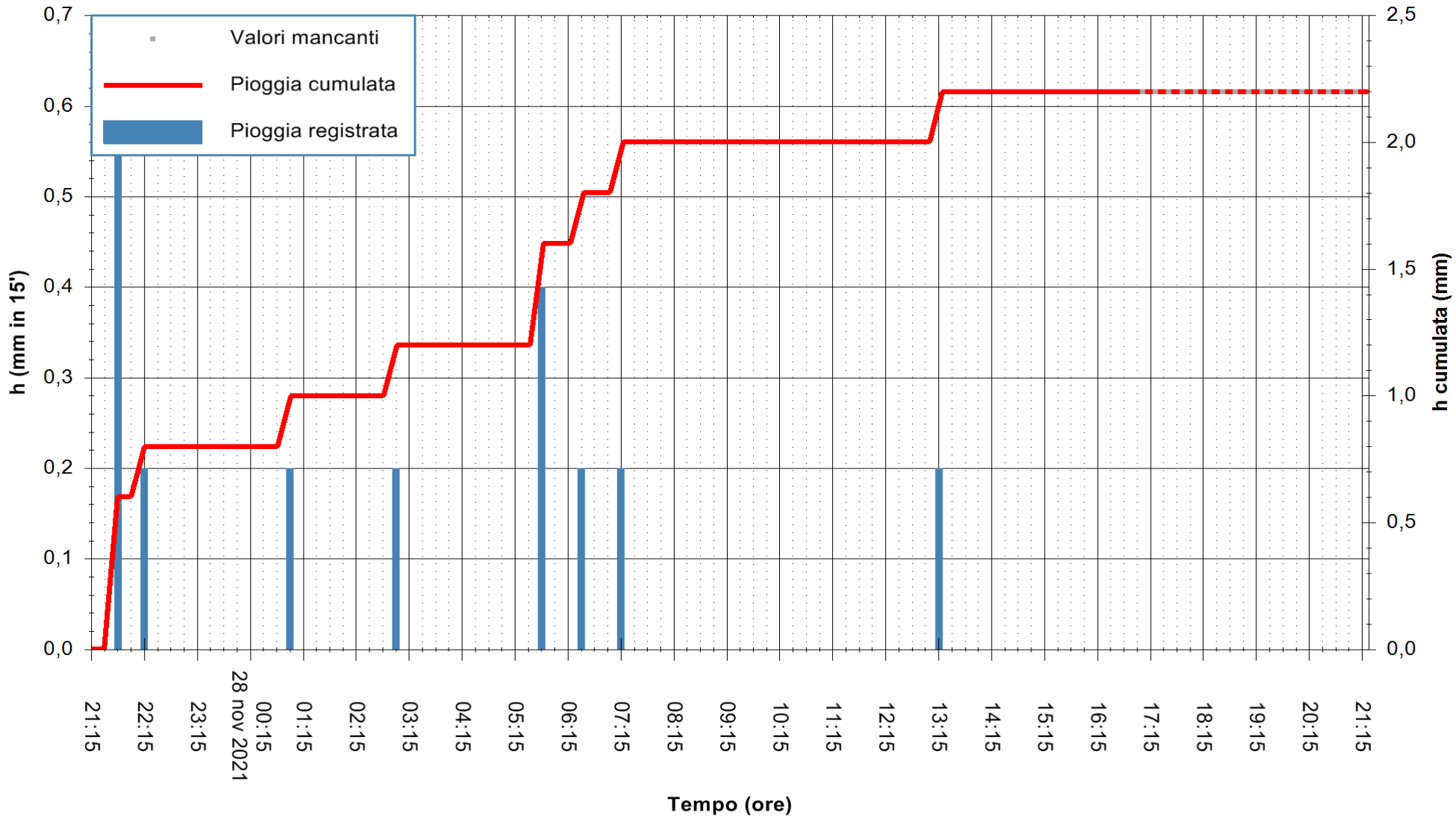


"Composizione e rappresentazione dei dati eseguita con modalità automatiche su dati della rete di stazioni meteorologiche fiduciarie della Regione Sardegna gestita dall'Agenzia per la Protezione dell'Ambiente della Sardegna, ARPAS, acquisiti in tempo reale e sottoposti ad un processo automatico di validazione di primo livello"

**Stazione pluviometrica PORTO TORRES ANDRIOLU**
**Area REGIONE ANDRIOLU**
**Pioggia registrata nelle ultime 24 ore**
*Estrazione dati delle ore 17:20 del 28/11/2021*
*Ultimo dato disponibile: 28/11/2021 alle 17:00*

REGIONE AUTÒNOMA DE SARDIGNA
REGIONE AUTONOMA DELLA SARDEGNA

**ARPAS**
**F.to il Dirigente Responsabile**
**Dott. Giuseppe Bianco**

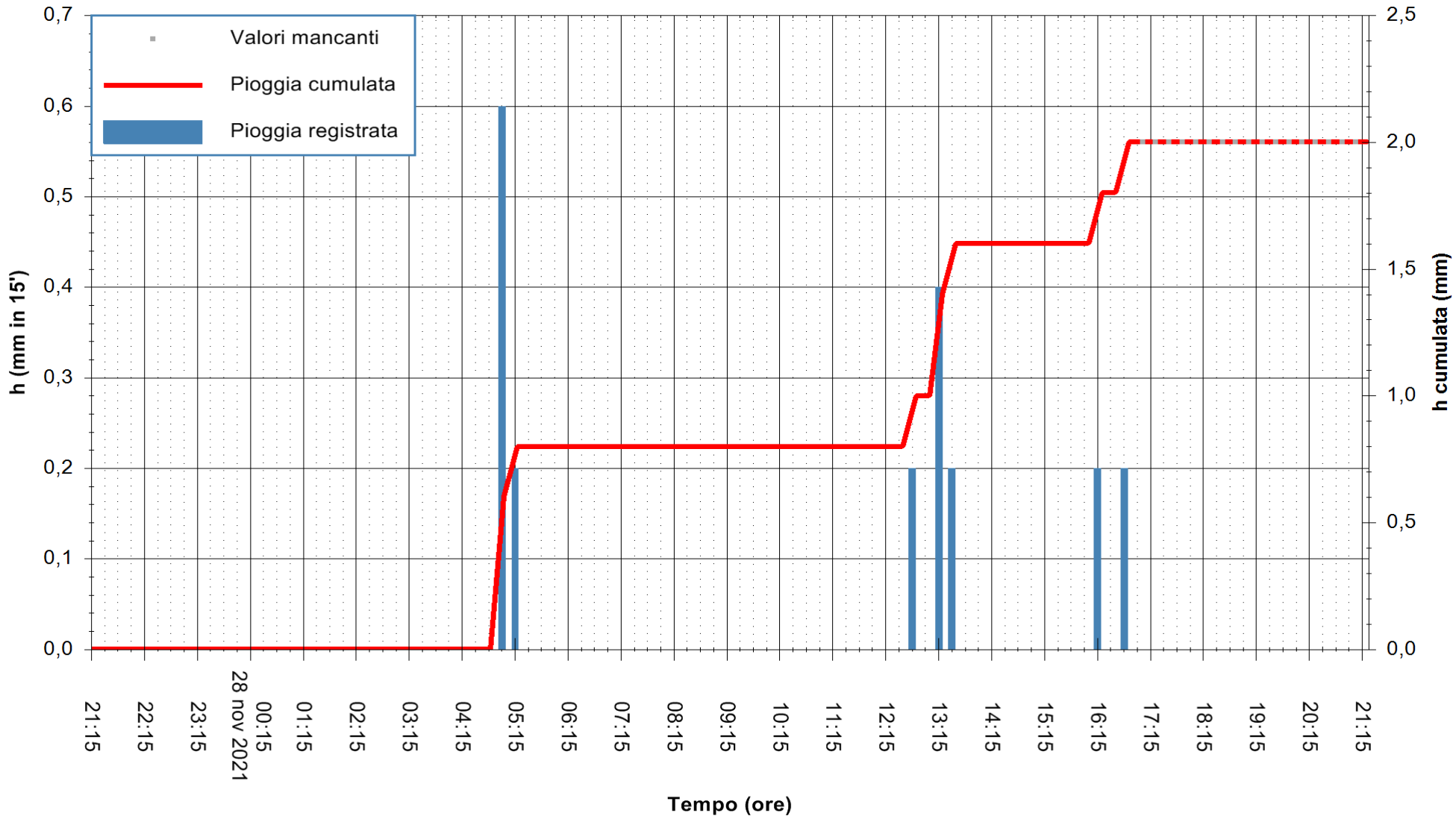


"Composizione e rappresentazione dei dati eseguita con modalità automatiche su dati della rete di stazioni meteorologiche fiduciarie della Regione Sardegna gestita dall'Agenzia per la Protezione dell'Ambiente della Sardegna, ARPAS, acquisiti in tempo reale e sottoposti ad un processo automatico di validazione di primo livello"

**Stazione pluviometrica SASSARI RF**
**Area SERRA SECCA BUNNARI**
**Pioggia registrata nelle ultime 24 ore**
*Estrazione dati delle ore 17:20 del 28/11/2021*
*Ultimo dato disponibile: 28/11/2021 alle 17:00*

REGIONE AUTÒNOMA DE SARDIGNA
REGIONE AUTONOMA DELLA SARDEGNA

**ARPAS**
**F.to il Dirigente Responsabile**
**Dott. Giuseppe Bianco**

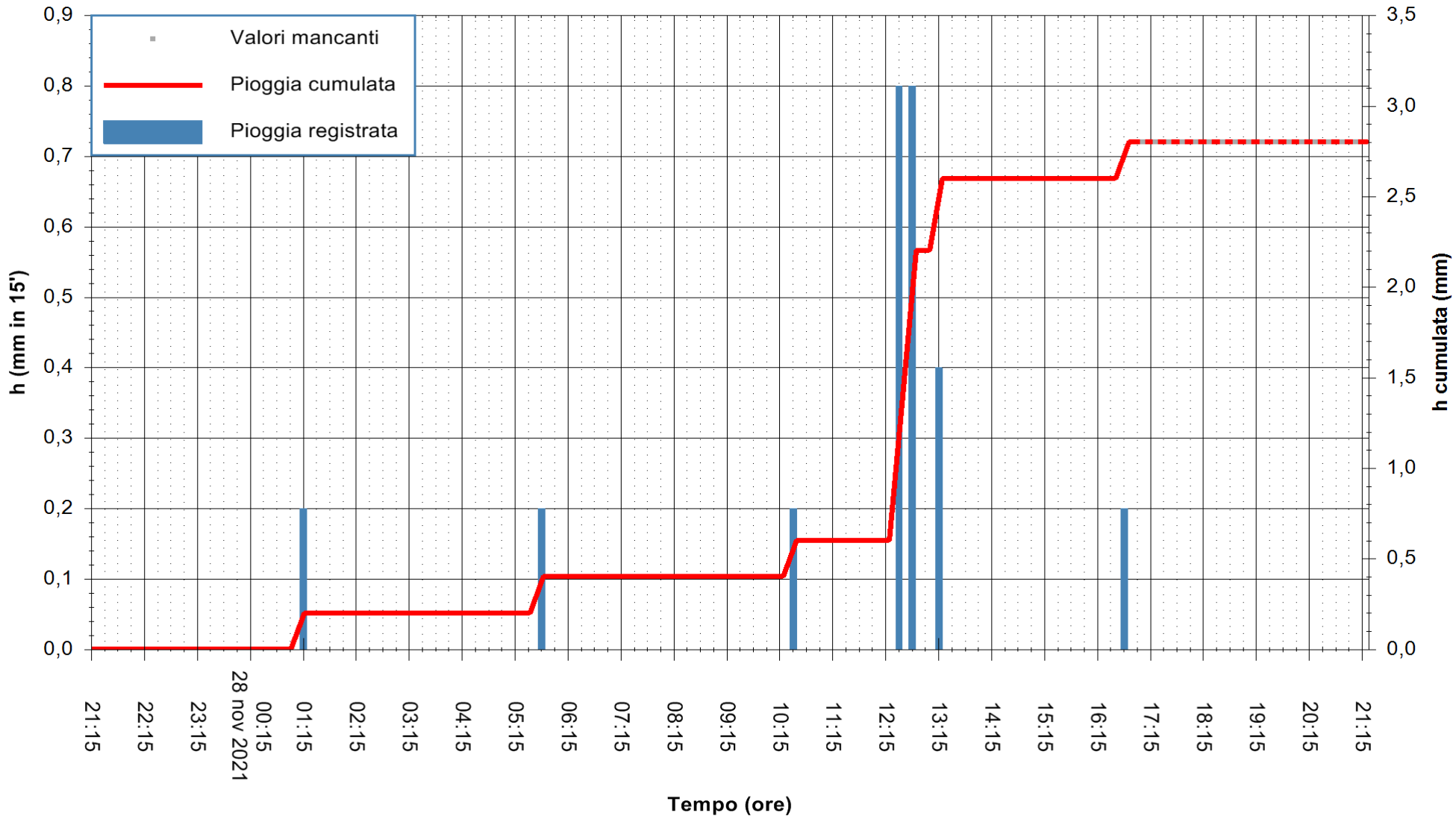


"Composizione e rappresentazione dei dati eseguita con modalità automatiche su dati della rete di stazioni meteorologiche fiduciarie della Regione Sardegna gestita dall'Agenzia per la Protezione dell'Ambiente della Sardegna, ARPAS, acquisiti in tempo reale e sottoposti ad un processo automatico di validazione di primo livello"

**Stazione pluviometrica BAUNEI RF**
**Area CAMPO SPORTIVO**
**Pioggia registrata nelle ultime 24 ore**
*Estrazione dati delle ore 17:20 del 28/11/2021*
*Ultimo dato disponibile: 28/11/2021 alle 16:45*

REGIONE AUTÒNOMA DE SARDIGNA
REGIONE AUTONOMA DELLA SARDEGNA

**ARPAS**
**F.to il Dirigente Responsabile**
**Dott. Giuseppe Bianco**

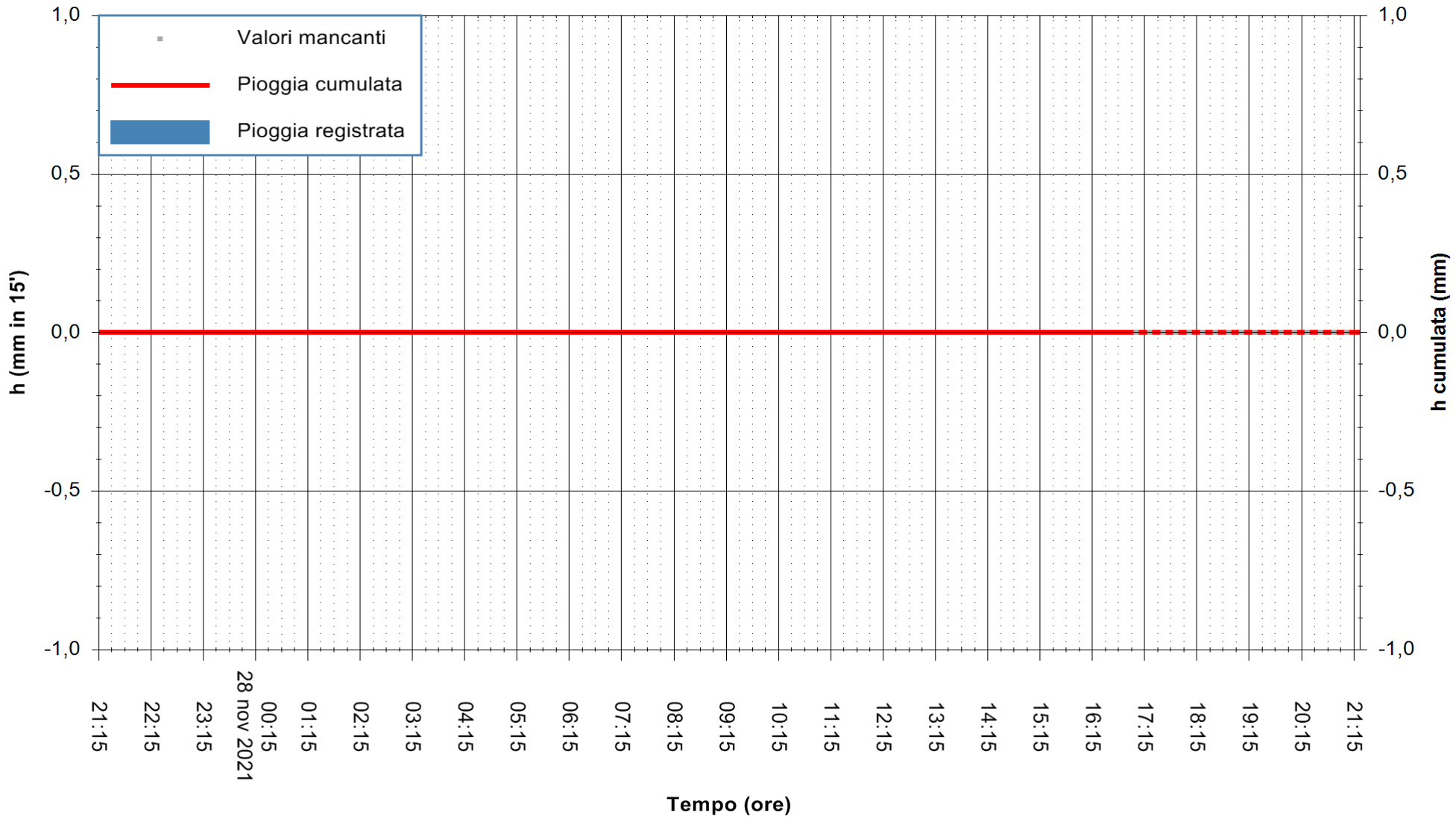


"Composizione e rappresentazione dei dati eseguita con modalità automatiche su dati della rete di stazioni meteorologiche fiduciarie della Regione Sardegna gestita dall'Agenzia per la Protezione dell'Ambiente della Sardegna, ARPAS, acquisiti in tempo reale e sottoposti ad un processo automatico di validazione di primo livello"

**Stazione pluviometrica DIGA SANTA LUCIA**
**Area DIGA DI SANTA LUCIA**
**Pioggia registrata nelle ultime 24 ore**
*Estrazione dati delle ore 17:20 del 28/11/2021*
*Ultimo dato disponibile: 28/11/2021 alle 17:00*

REGIONE AUTÒNOMA DE SARDIGNA
REGIONE AUTONOMA DELLA SARDEGNA

**ARPAS**
**F.to il Dirigente Responsabile**
**Dott. Giuseppe Bianco**

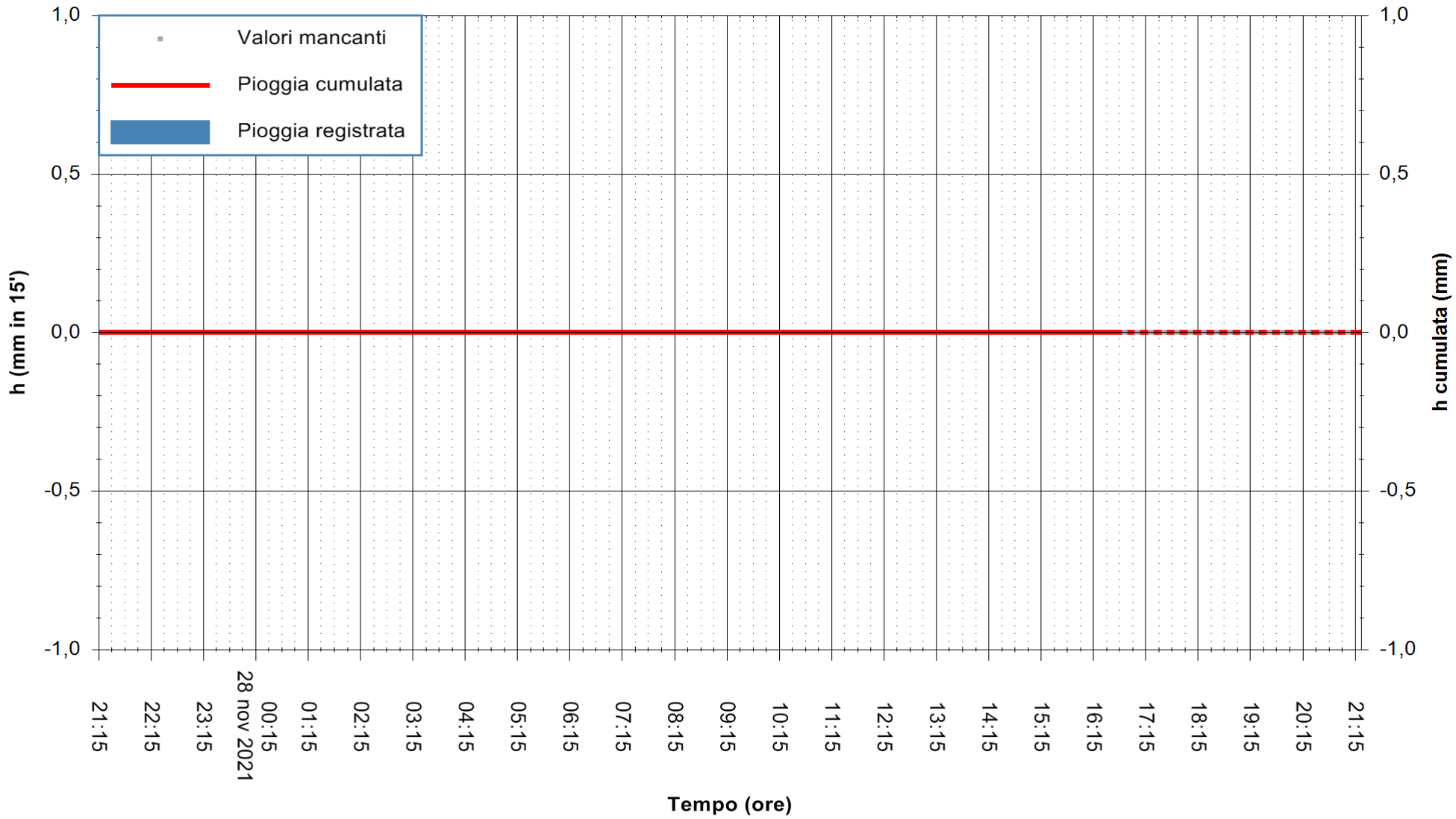


"Composizione e rappresentazione dei dati eseguita con modalità automatiche su dati della rete di stazioni meteorologiche fiduciarie della Regione Sardegna gestita dall'Agenzia per la Protezione dell'Ambiente della Sardegna, ARPAS, acquisiti in tempo reale e sottoposti ad un processo automatico di validazione di primo livello"

**Stazione pluviometrica GAIRO PUNTA TRICOLI**
**Area PUNTA TRICOLI**
**Pioggia registrata nelle ultime 24 ore**
*Estrazione dati delle ore 17:20 del 28/11/2021*
*Ultimo dato disponibile: 28/11/2021 alle 16:45*

REGIONE AUTÒNOMA DE SARDIGNA
REGIONE AUTONOMA DELLA SARDEGNA

**ARPAS**
**F.to il Dirigente Responsabile**
**Dott. Giuseppe Bianco**

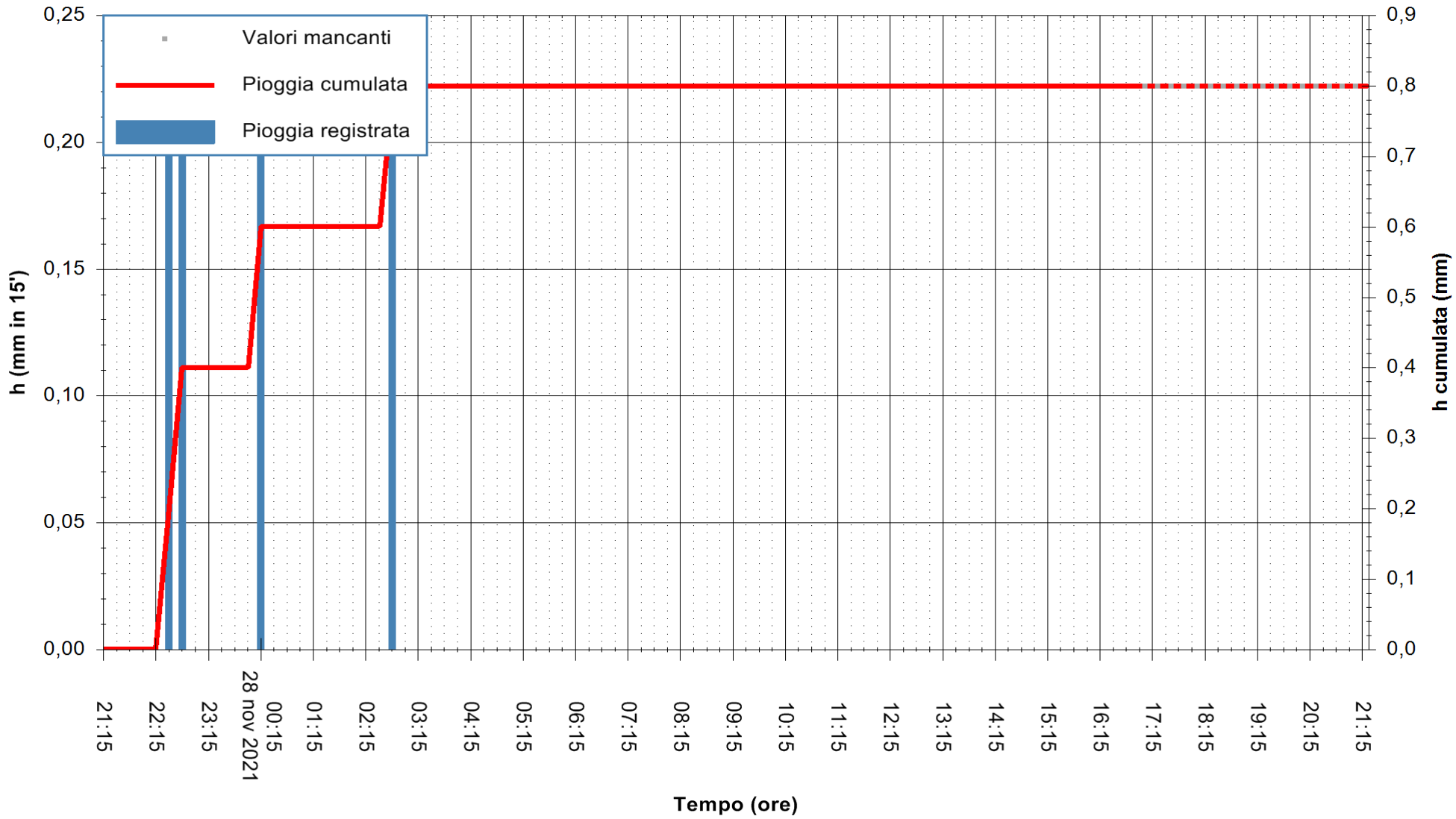


"Composizione e rappresentazione dei dati eseguita con modalità automatiche su dati della rete di stazioni meteorologiche fiduciarie della Regione Sardegna gestita dall'Agenzia per la Protezione dell'Ambiente della Sardegna, ARPAS, acquisiti in tempo reale e sottoposti ad un processo automatico di validazione di primo livello"

**Stazione pluviometrica ILBONO**
**Area AREA SPORTIVA COMUNALE**
**Pioggia registrata nelle ultime 24 ore**
*Estrazione dati delle ore 17:20 del 28/11/2021*
*Ultimo dato disponibile: 28/11/2021 alle 17:00*

REGIONE AUTÒNOMA DE SARDIGNA
REGIONE AUTONOMA DELLA SARDEGNA

**ARPAS**
**F.to il Dirigente Responsabile**
**Dott. Giuseppe Bianco**

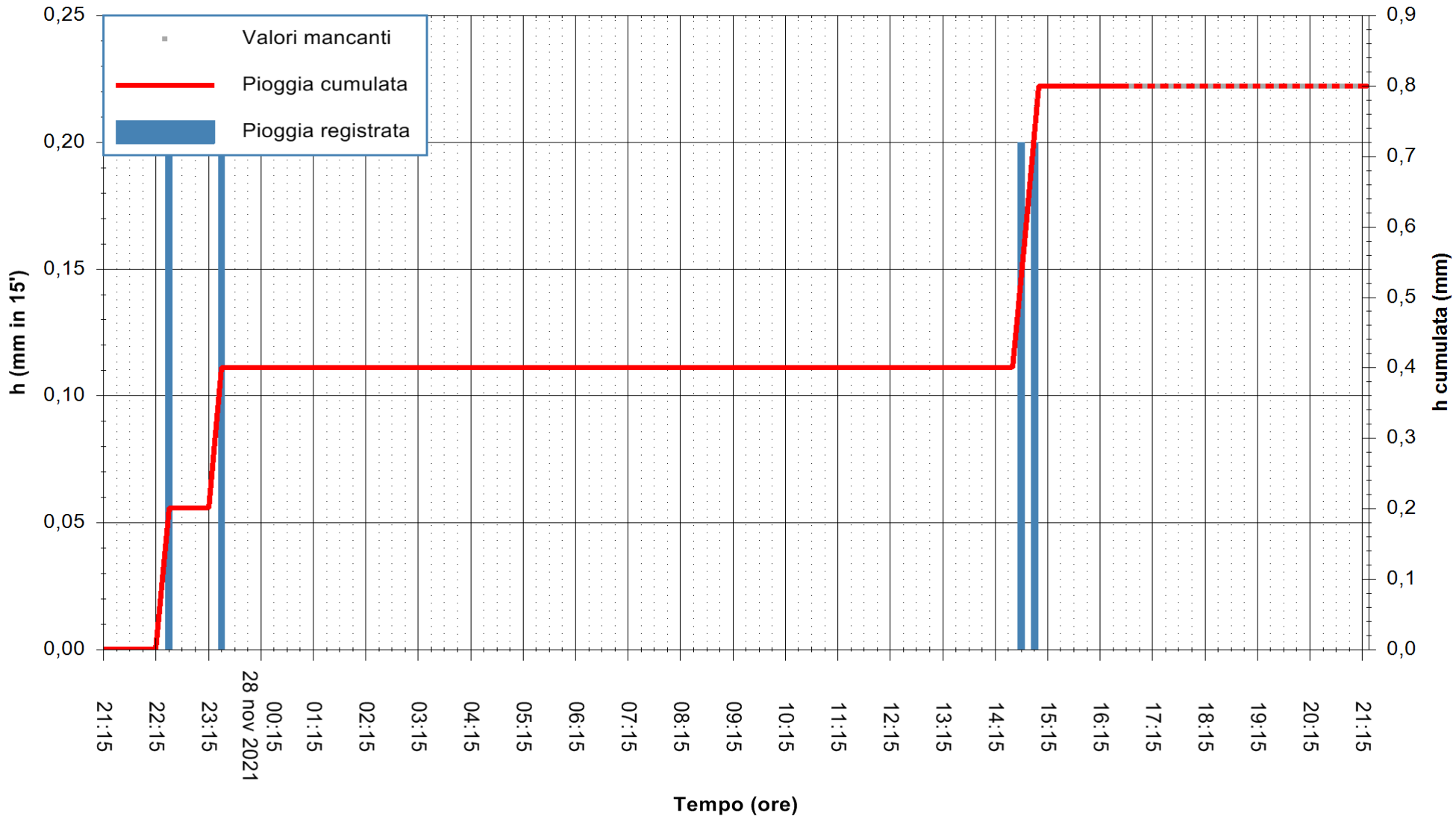


"Composizione e rappresentazione dei dati eseguita con modalità automatiche su dati della rete di stazioni meteorologiche fiduciarie della Regione Sardegna gestita dall'Agenzia per la Protezione dell'Ambiente della Sardegna, ARPAS, acquisiti in tempo reale e sottoposti ad un processo automatico di validazione di primo livello"

**Stazione pluviometrica JERZU RF**
**Area CAMPO SPORTIVO COMUNALE**
**Pioggia registrata nelle ultime 24 ore**
*Estrazione dati delle ore 17:20 del 28/11/2021*
*Ultimo dato disponibile: 28/11/2021 alle 16:45*

REGIONE AUTÒNOMA DE SARDIGNA
REGIONE AUTONOMA DELLA SARDEGNA

**ARPAS**
**F.to il Dirigente Responsabile**
**Dott. Giuseppe Bianco**

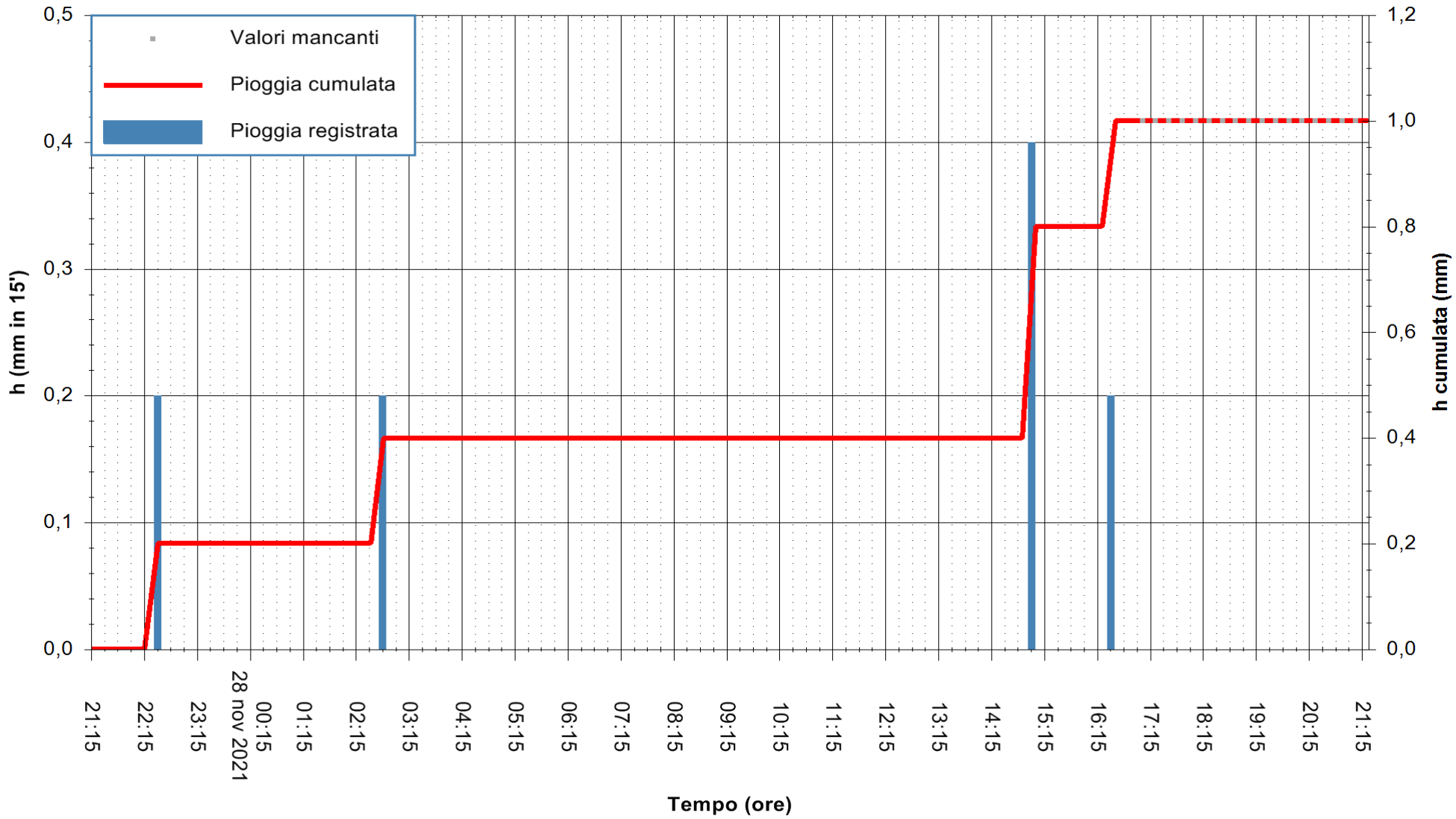


"Composizione e rappresentazione dei dati eseguita con modalità automatiche su dati della rete di stazioni meteorologiche fiduciarie della Regione Sardegna gestita dall'Agenzia per la Protezione dell'Ambiente della Sardegna, ARPAS, acquisiti in tempo reale e sottoposti ad un processo automatico di validazione di primo livello"

**Stazione pluviometrica OSINI**
**Area CANT. FORESTAS PUNTA SU SCRAU**
**Pioggia registrata nelle ultime 24 ore**
*Estrazione dati delle ore 17:20 del 28/11/2021*
*Ultimo dato disponibile: 28/11/2021 alle 17:00*

REGIONE AUTÒNOMA DE SARDIGNA
REGIONE AUTONOMA DELLA SARDEGNA

**ARPAS**
**F.to il Dirigente Responsabile**
**Dott. Giuseppe Bianco**

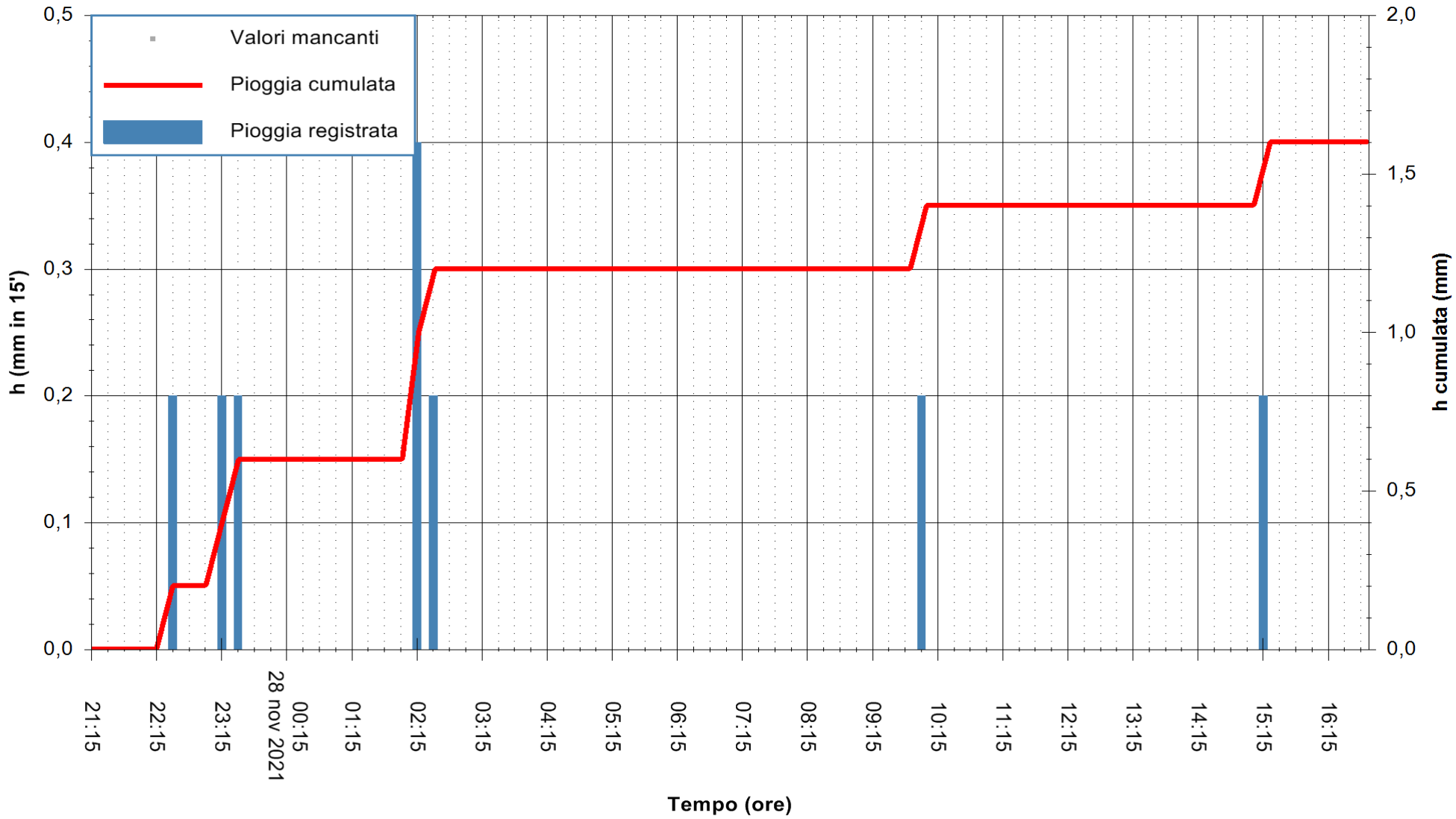


"Composizione e rappresentazione dei dati eseguita con modalità automatiche su dati della rete di stazioni meteorologiche fiduciarie della Regione Sardegna gestita dall'Agenzia per la Protezione dell'Ambiente della Sardegna, ARPAS, acquisiti in tempo reale e sottoposti ad un processo automatico di validazione di primo livello"

**Stazione pluviometrica TERTENIA RF**
**Area CAMPO SPORTIVO**
**Pioggia registrata nelle ultime 24 ore**
*Estrazione dati delle ore 17:20 del 28/11/2021*
*Ultimo dato disponibile: 28/11/2021 alle 17:00*

REGIONE AUTÒNOMA DE SARDIGNA
REGIONE AUTONOMA DELLA SARDEGNA

**ARPAS**
**F.to il Dirigente Responsabile**
**Dott. Giuseppe Bianco**

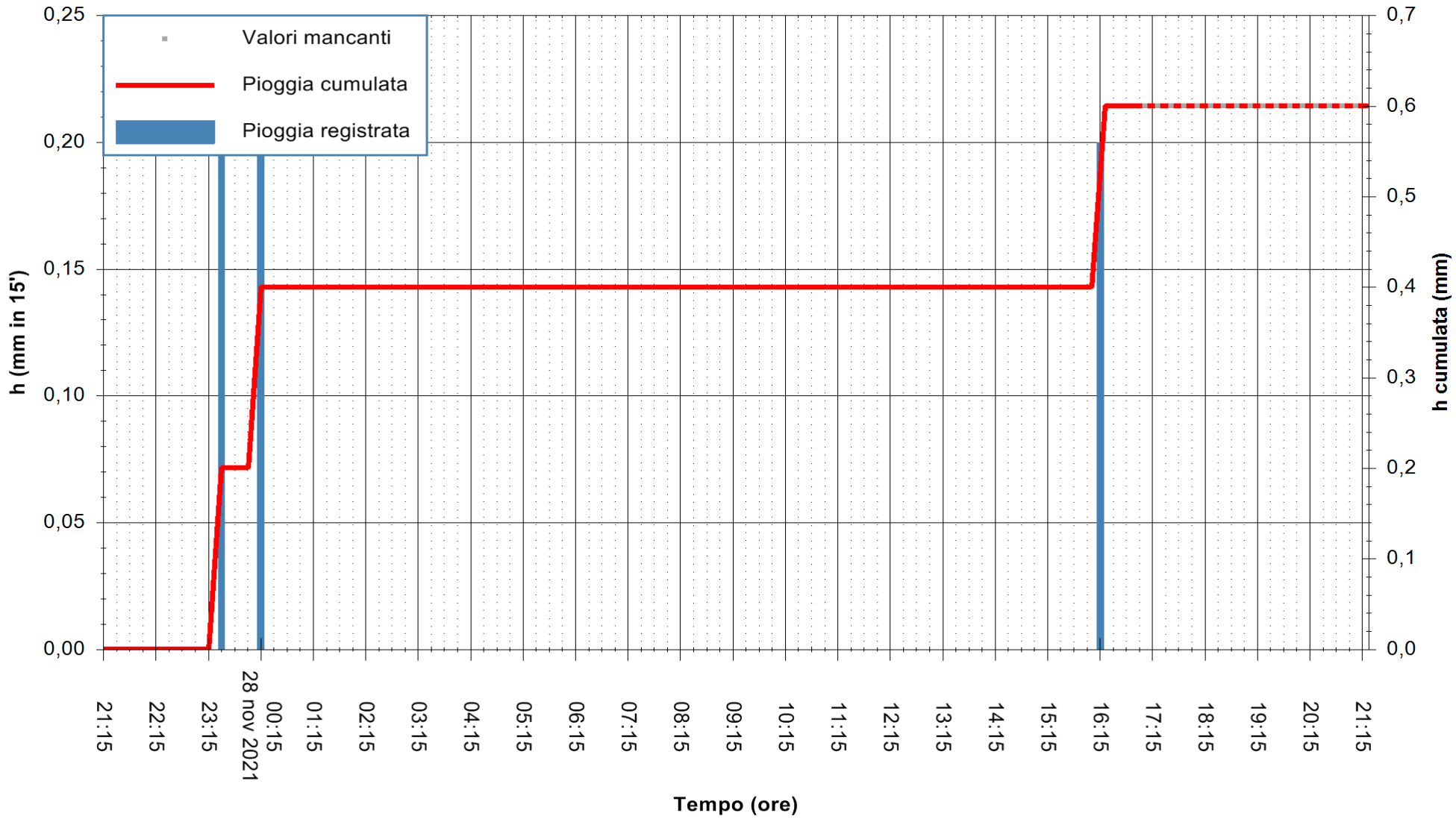


"Composizione e rappresentazione dei dati eseguita con modalità automatiche su dati della rete di stazioni meteorologiche fiduciarie della Regione Sardegna gestita dall'Agenzia per la Protezione dell'Ambiente della Sardegna, ARPAS, acquisiti in tempo reale e sottoposti ad un processo automatico di validazione di primo livello"

**Stazione pluviometrica URZULEI GENNA SILANA**
**Area SILANA**
**Pioggia registrata nelle ultime 24 ore**
*Estrazione dati delle ore 17:20 del 28/11/2021*
*Ultimo dato disponibile: 28/11/2021 alle 17:00*

REGIONE AUTÒNOMA DE SARDIGNA
REGIONE AUTONOMA DELLA SARDEGNA

**ARPAS**
**F.to il Dirigente Responsabile**
**Dott. Giuseppe Bianco**

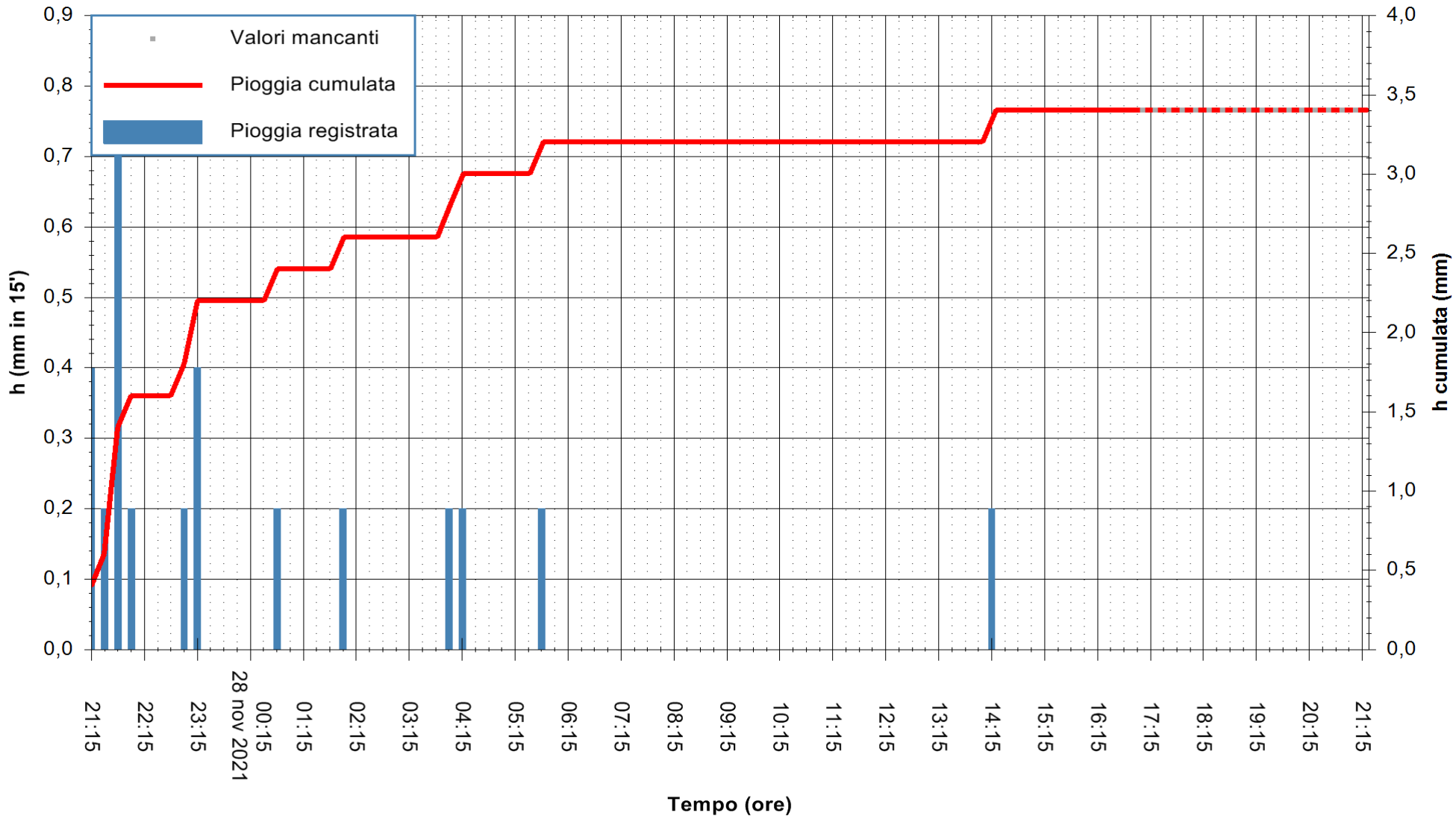


"Composizione e rappresentazione dei dati eseguita con modalità automatiche su dati della rete di stazioni meteorologiche fiduciarie della Regione Sardegna gestita dall'Agenzia per la Protezione dell'Ambiente della Sardegna, ARPAS, acquisiti in tempo reale e sottoposti ad un processo automatico di validazione di primo livello"

**Stazione pluviometrica CAPOTERRA POGGIO DEI PINI**
**Area POGGIO DEI PINI**
**Pioggia registrata nelle ultime 24 ore**
*Estrazione dati delle ore 17:20 del 28/11/2021*
*Ultimo dato disponibile: 28/11/2021 alle 16:45*

REGIONE AUTÒNOMA DE SARDIGNA
REGIONE AUTONOMA DELLA SARDEGNA

**ARPAS**
**F.to il Dirigente Responsabile**
**Dott. Giuseppe Bianco**

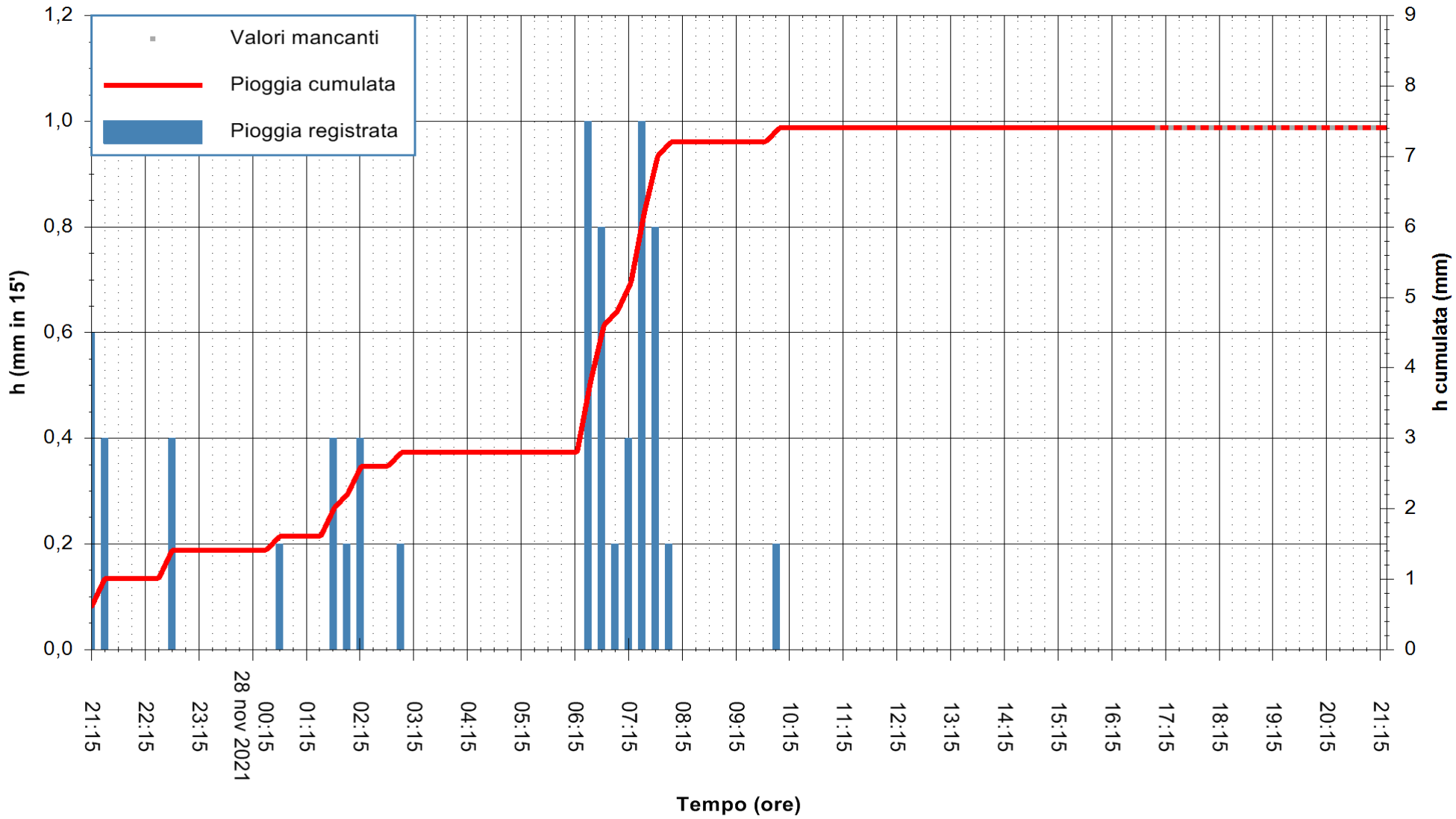


"Composizione e rappresentazione dei dati eseguita con modalità automatiche su dati della rete di stazioni meteorologiche fiduciarie della Regione Sardegna gestita dall'Agenzia per la Protezione dell'Ambiente della Sardegna, ARPAS, acquisiti in tempo reale e sottoposti ad un processo automatico di validazione di primo livello"

**Stazione pluviometrica PULA IS CANNONERIS**
**Area IS CANNONERIS**
**Pioggia registrata nelle ultime 24 ore**
*Estrazione dati delle ore 17:20 del 28/11/2021*
*Ultimo dato disponibile: 28/11/2021 alle 17:00*

REGIONE AUTÒNOMA DE SARDIGNA
REGIONE AUTONOMA DELLA SARDEGNA

**ARPAS**
**F.to il Dirigente Responsabile**
**Dott. Giuseppe Bianco**

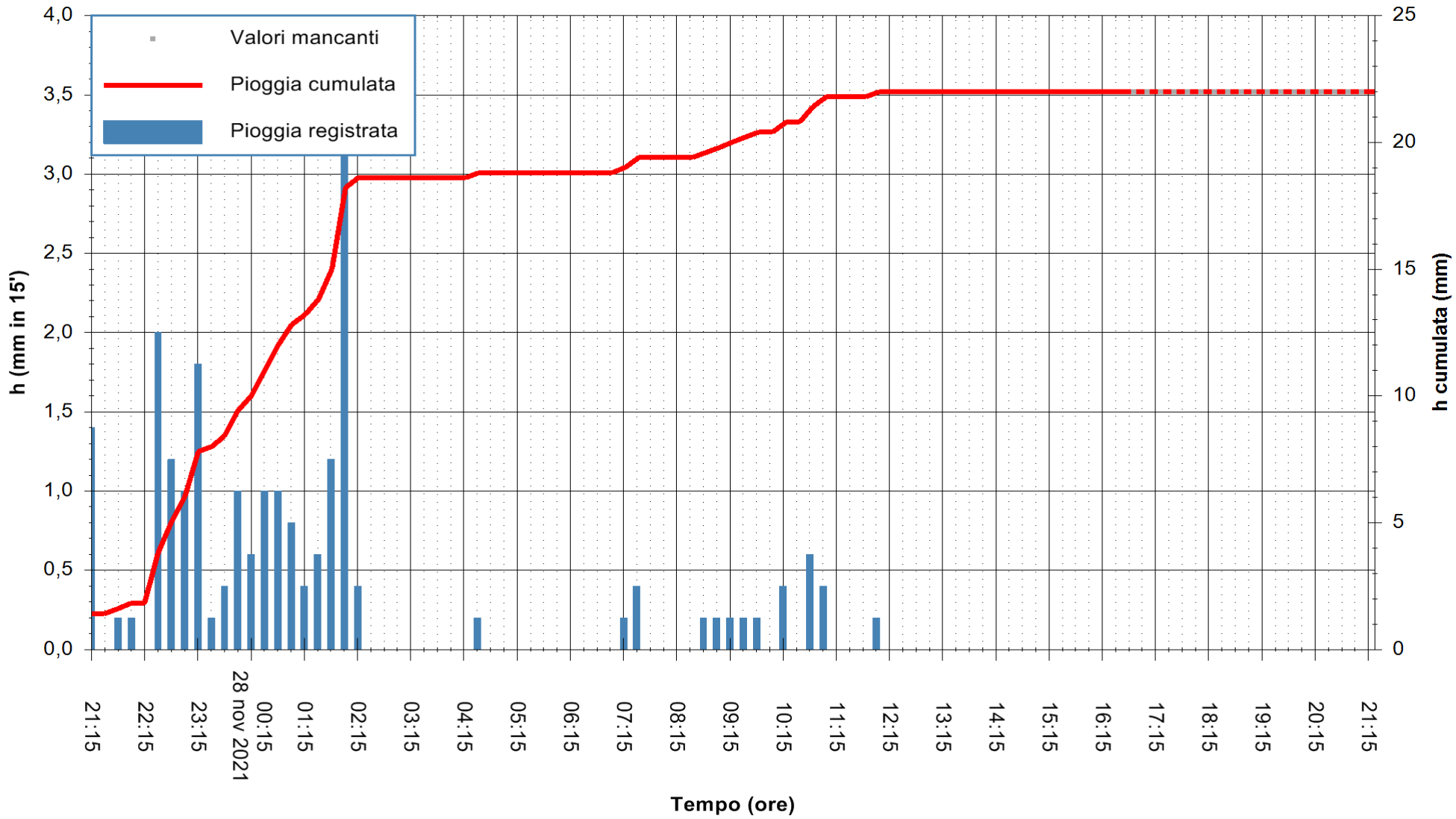


"Composizione e rappresentazione dei dati eseguita con modalità automatiche su dati della rete di stazioni meteorologiche fiduciarie della Regione Sardegna gestita dall'Agenzia per la Protezione dell'Ambiente della Sardegna, ARPAS, acquisiti in tempo reale e sottoposti ad un processo automatico di validazione di primo livello"

**Stazione pluviometrica PULA RF**
**Area PISTA DI PATTINAGGIO**
**Pioggia registrata nelle ultime 24 ore**
*Estrazione dati delle ore 17:20 del 28/11/2021*
*Ultimo dato disponibile: 28/11/2021 alle 17:00*

REGIONE AUTÒNOMA DE SARDIGNA
REGIONE AUTONOMA DELLA SARDEGNA

**ARPAS**
**F.to il Dirigente Responsabile**
**Dott. Giuseppe Bianco**

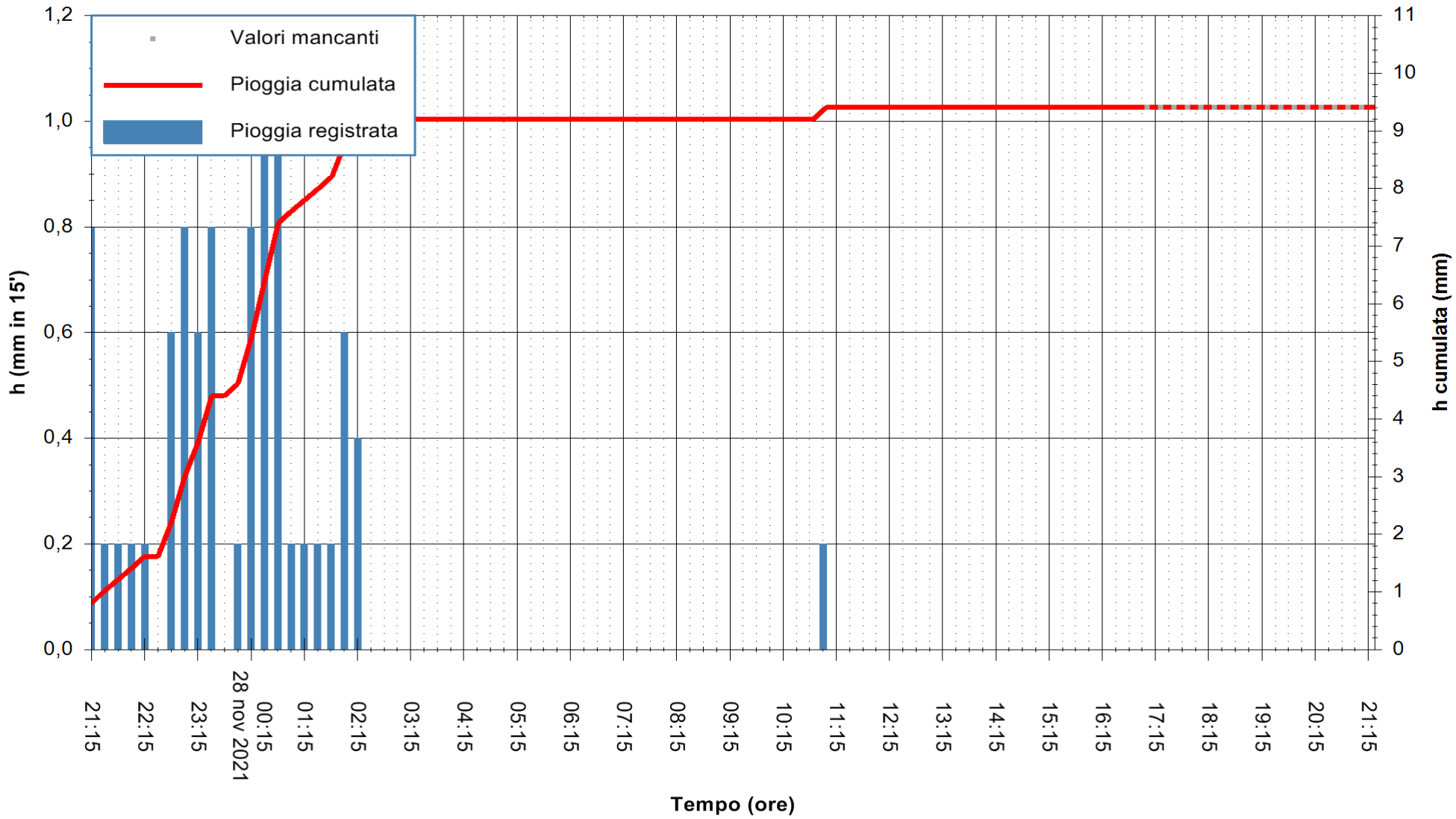


"Composizione e rappresentazione dei dati eseguita con modalità automatiche su dati della rete di stazioni meteorologiche fiduciarie della Regione Sardegna gestita dall'Agenzia per la Protezione dell'Ambiente della Sardegna, ARPAS, acquisiti in tempo reale e sottoposti ad un processo automatico di validazione di primo livello"

**Stazione pluviometrica SANT'ANNA ARRESI PORTO PINO**
**Area IS PILLONIS**
**Pioggia registrata nelle ultime 24 ore**
*Estrazione dati delle ore 17:20 del 28/11/2021*
*Ultimo dato disponibile: 28/11/2021 alle 17:00*

REGIONE AUTÒNOMA DE SARDIGNA
REGIONE AUTONOMA DELLA SARDEGNA

**ARPAS**
**F.to il Dirigente Responsabile**
**Dott. Giuseppe Bianco**

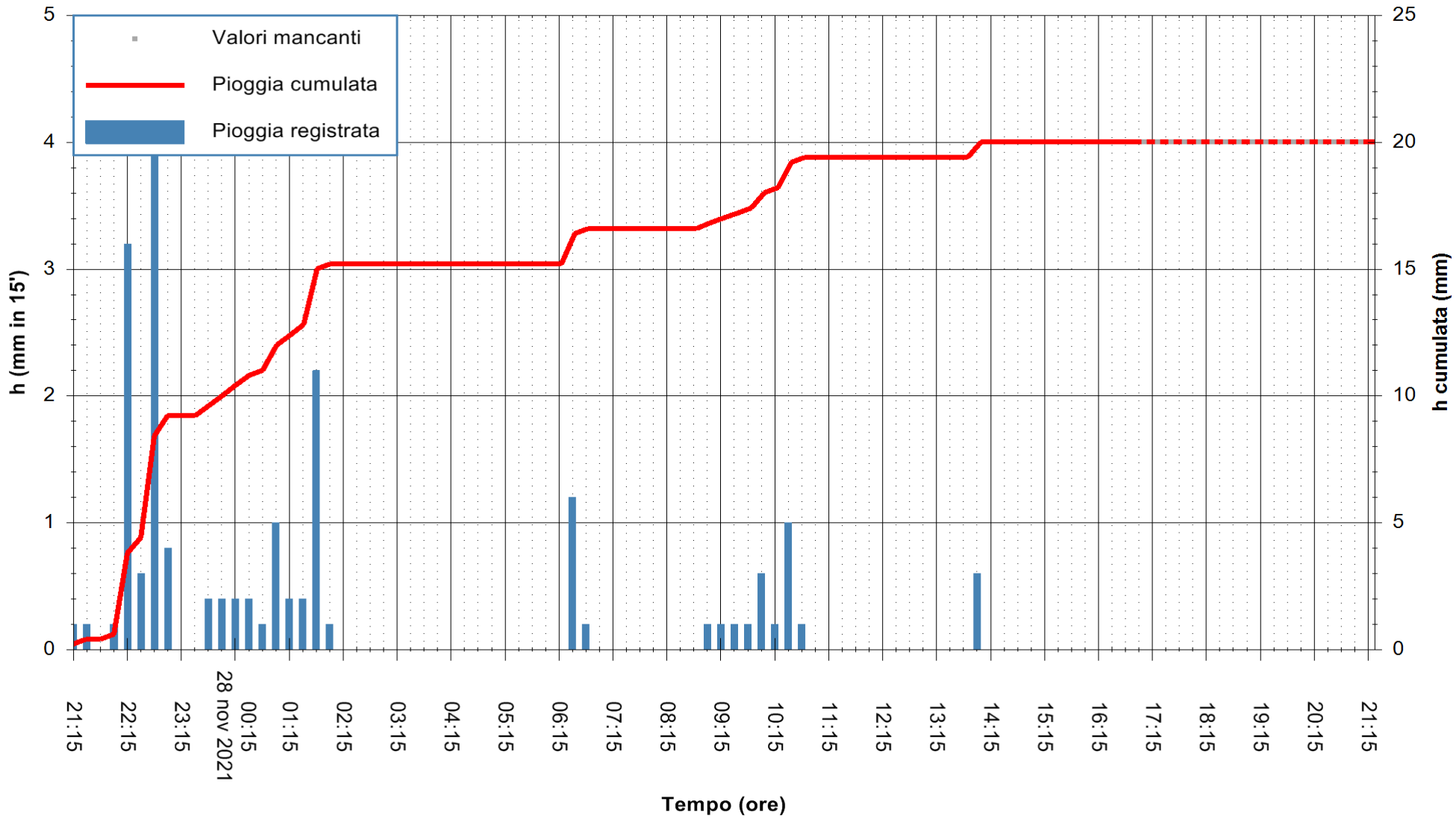


"Composizione e rappresentazione dei dati eseguita con modalità automatiche su dati della rete di stazioni meteorologiche fiduciarie della Regione Sardegna gestita dall'Agenzia per la Protezione dell'Ambiente della Sardegna, ARPAS, acquisiti in tempo reale e sottoposti ad un processo automatico di validazione di primo livello"

**Stazione pluviometrica UTA SANTA LUCIA**
**Area S.LUCIA**
**Pioggia registrata nelle ultime 24 ore**
*Estrazione dati delle ore 17:20 del 28/11/2021*
*Ultimo dato disponibile: 28/11/2021 alle 17:00*

REGIONE AUTÒNOMA DE SARDIGNA
REGIONE AUTONOMA DELLA SARDEGNA

**ARPAS**
**F.to il Dirigente Responsabile**
**Dott. Giuseppe Bianco**

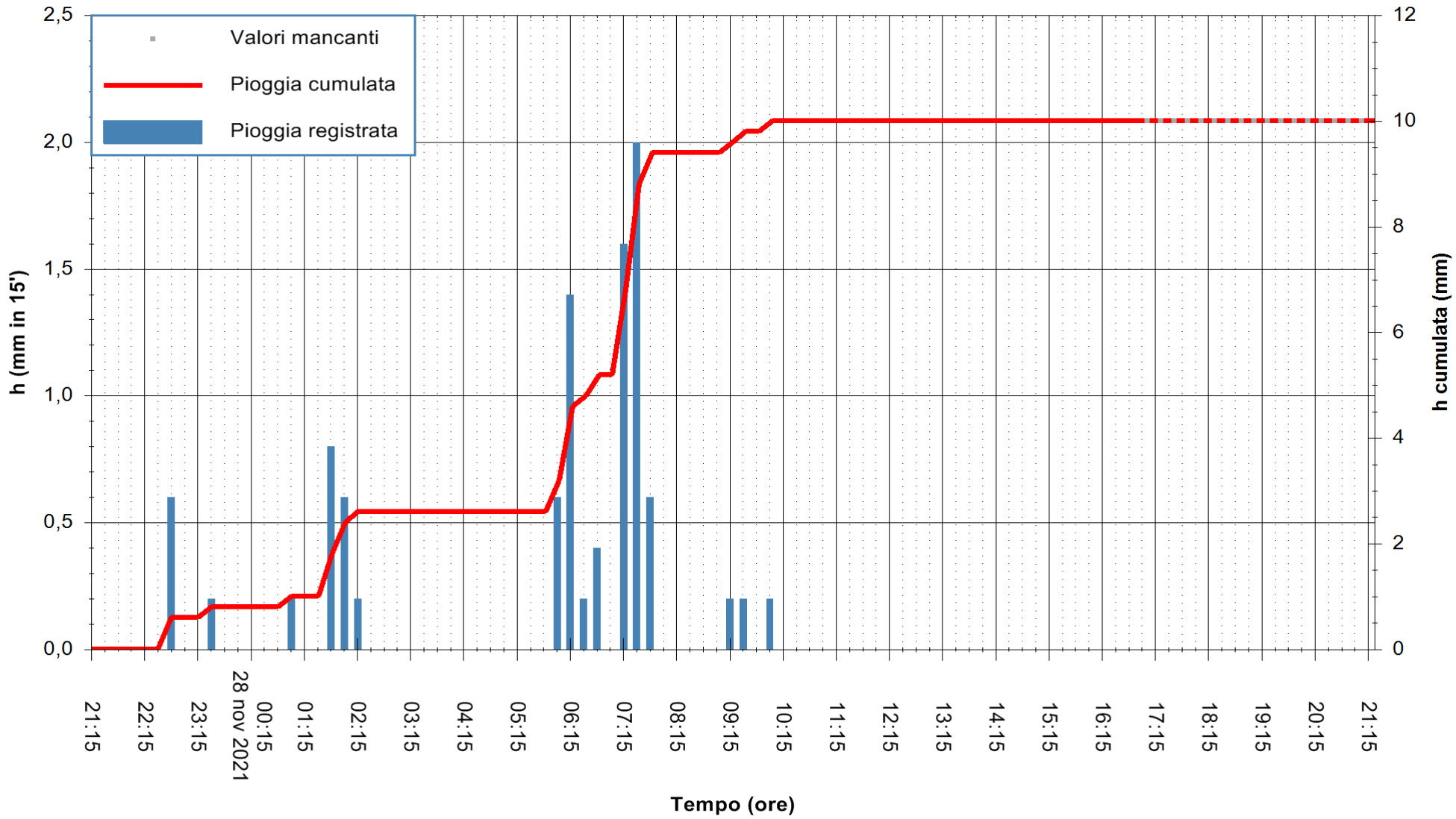


"Composizione e rappresentazione dei dati eseguita con modalità automatiche su dati della rete di stazioni meteorologiche fiduciarie della Regione Sardegna gestita dall'Agenzia per la Protezione dell'Ambiente della Sardegna, ARPAS, acquisiti in tempo reale e sottoposti ad un processo automatico di validazione di primo livello"

**Stazione pluviometrica AGLIENTU RF**
**Area AGLIENTU**
**Pioggia registrata nelle ultime 24 ore**
*Estrazione dati delle ore 17:20 del 28/11/2021*
*Ultimo dato disponibile: 28/11/2021 alle 17:00*

REGIONE AUTÒNOMA DE SARDIGNA
REGIONE AUTONOMA DELLA SARDEGNA

**ARPAS**
**F.to il Dirigente Responsabile**
**Dott. Giuseppe Bianco**

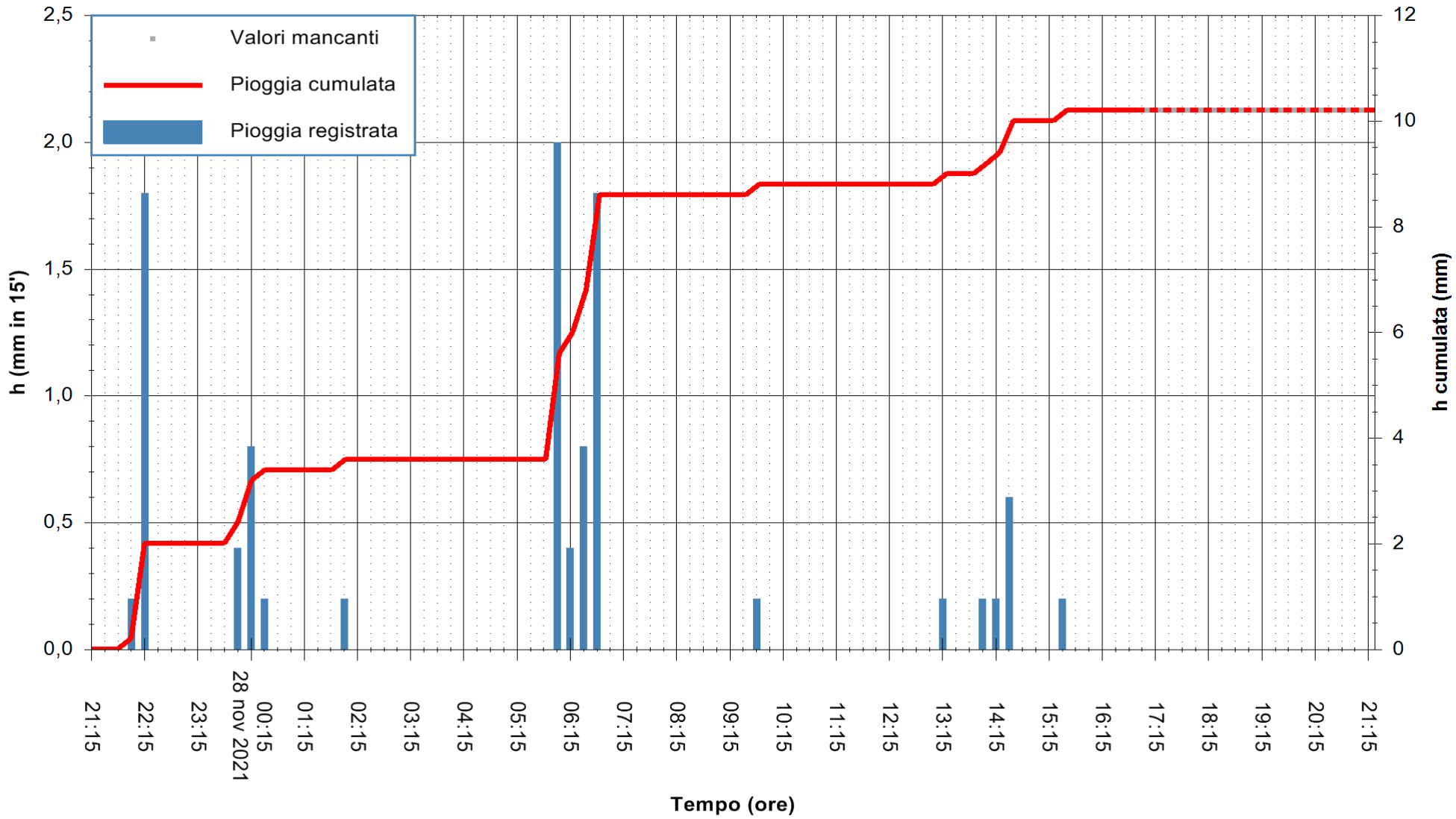


"Composizione e rappresentazione dei dati eseguita con modalità automatiche su dati della rete di stazioni meteorologiche fiduciarie della Regione Sardegna gestita dall'Agenzia per la Protezione dell'Ambiente della Sardegna, ARPAS, acquisiti in tempo reale e sottoposti ad un processo automatico di validazione di primo livello"

**Stazione pluviometrica TRINITA' D'AGULTU PADULEDDA**
**Area PADULEDDA**
**Pioggia registrata nelle ultime 24 ore**
*Estrazione dati delle ore 17:20 del 28/11/2021*
*Ultimo dato disponibile: 28/11/2021 alle 17:00*

REGIONE AUTÒNOMA DE SARDIGNA
REGIONE AUTONOMA DELLA SARDEGNA

**ARPAS**
**F.to il Dirigente Responsabile**
**Dott. Giuseppe Bianco**

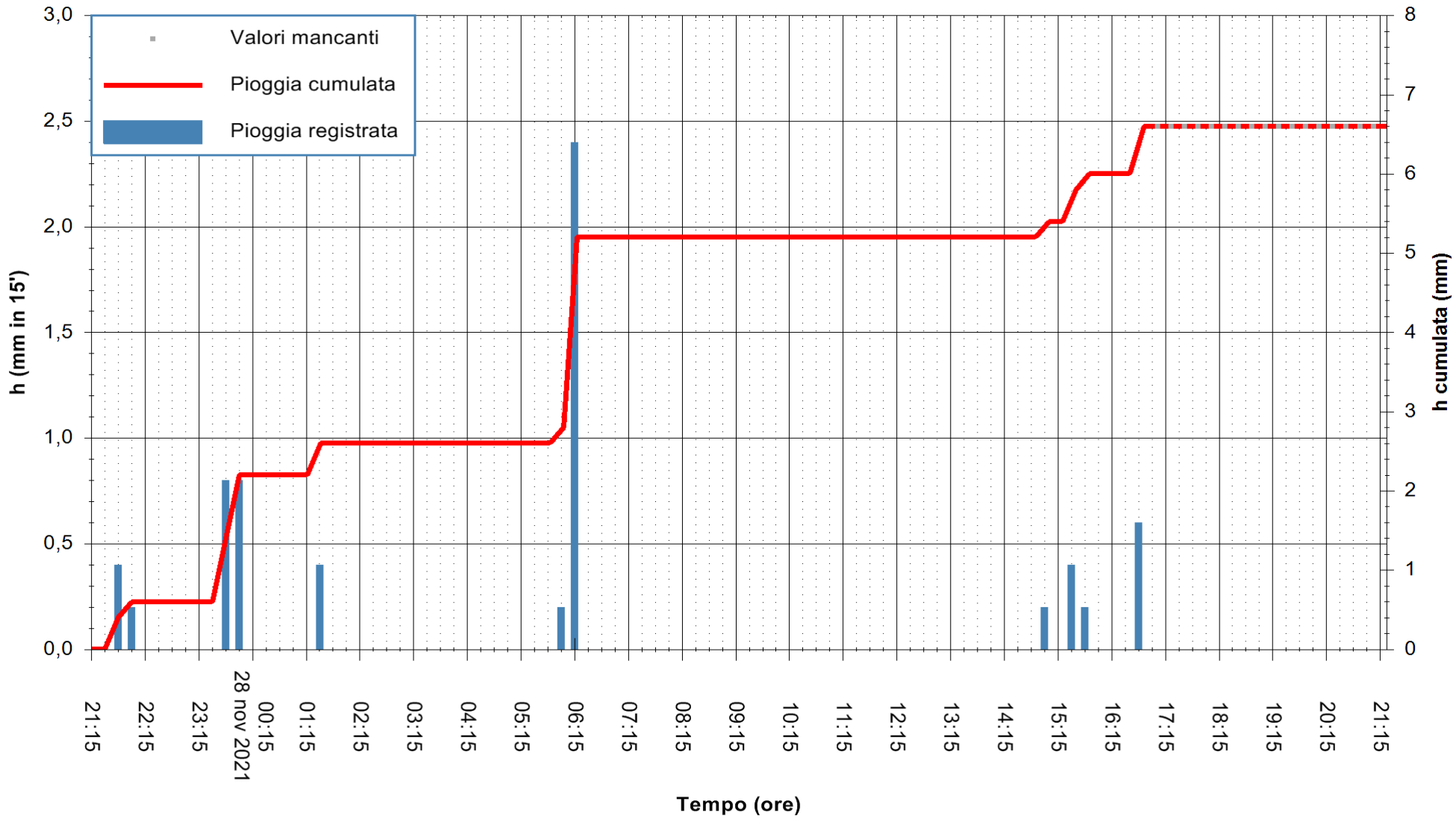


"Composizione e rappresentazione dei dati eseguita con modalità automatiche su dati della rete di stazioni meteorologiche fiduciarie della Regione Sardegna gestita dall'Agenzia per la Protezione dell'Ambiente della Sardegna, ARPAS, acquisiti in tempo reale e sottoposti ad un processo automatico di validazione di primo livello"

**Stazione pluviometrica CASTIADAS MINNI MINNI RF**
**Area TRALICCI RADIO TELEVISIVI**
**Pioggia registrata nelle ultime 24 ore**
*Estrazione dati delle ore 17:20 del 28/11/2021*
*Ultimo dato disponibile: 28/11/2021 alle 17:00*

REGIONE AUTÒNOMA DE SARDIGNA
REGIONE AUTONOMA DELLA SARDEGNA

**ARPAS**
**F.to il Dirigente Responsabile**
**Dott. Giuseppe Bianco**

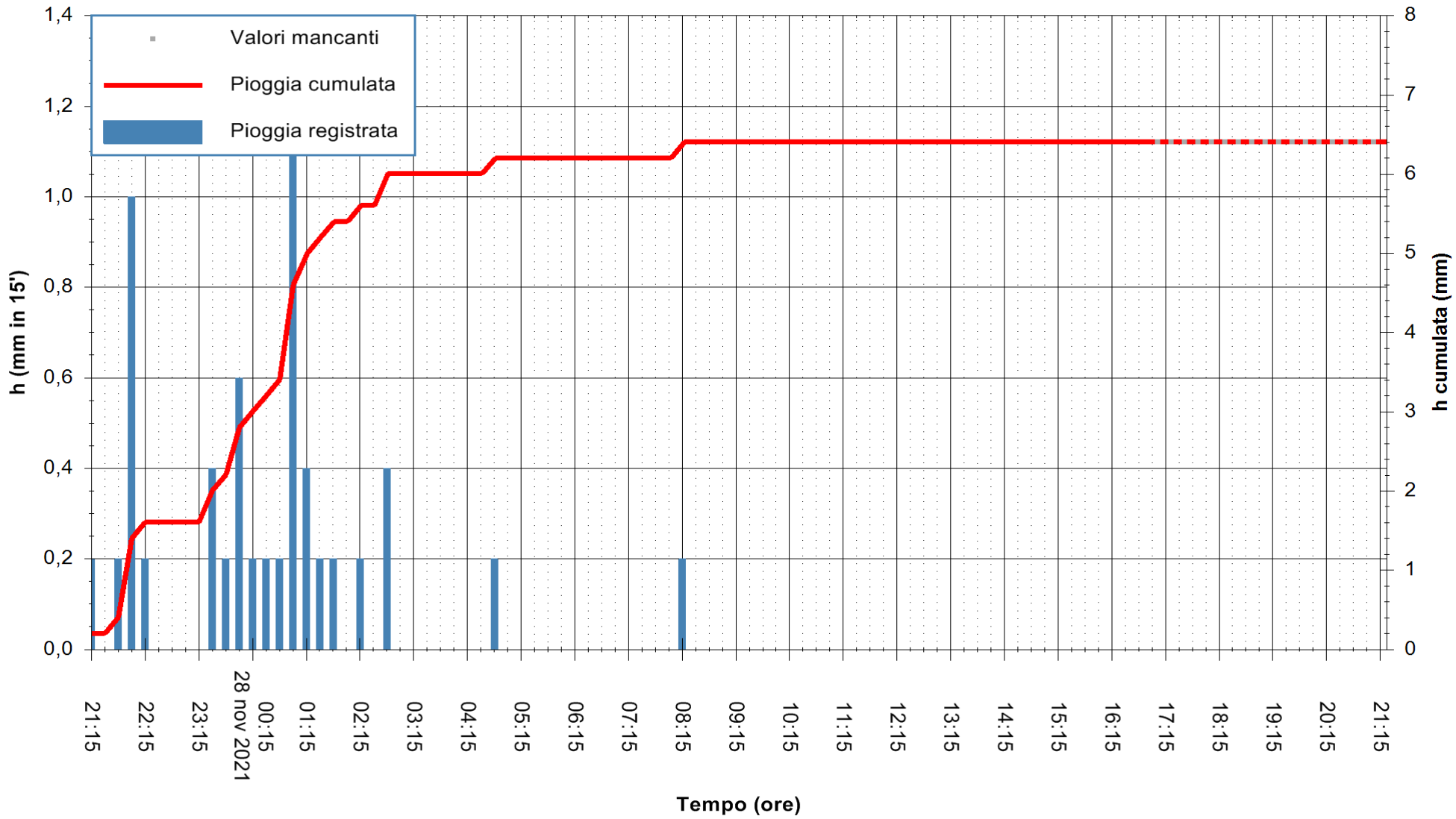


"Composizione e rappresentazione dei dati eseguita con modalità automatiche su dati della rete di stazioni meteorologiche fiduciarie della Regione Sardegna gestita dall'Agenzia per la Protezione dell'Ambiente della Sardegna, ARPAS, acquisiti in tempo reale e sottoposti ad un processo automatico di validazione di primo livello"

**Stazione pluviometrica SAN VITO SAN PRIAMO**
**Area SAN PRIAMO**
**Pioggia registrata nelle ultime 24 ore**
*Estrazione dati delle ore 17:20 del 28/11/2021*
*Ultimo dato disponibile: 28/11/2021 alle 17:00*

REGIONE AUTÒNOMA DE SARDIGNA
REGIONE AUTONOMA DELLA SARDEGNA

**ARPAS**
**F.to il Dirigente Responsabile**
**Dott. Giuseppe Bianco**

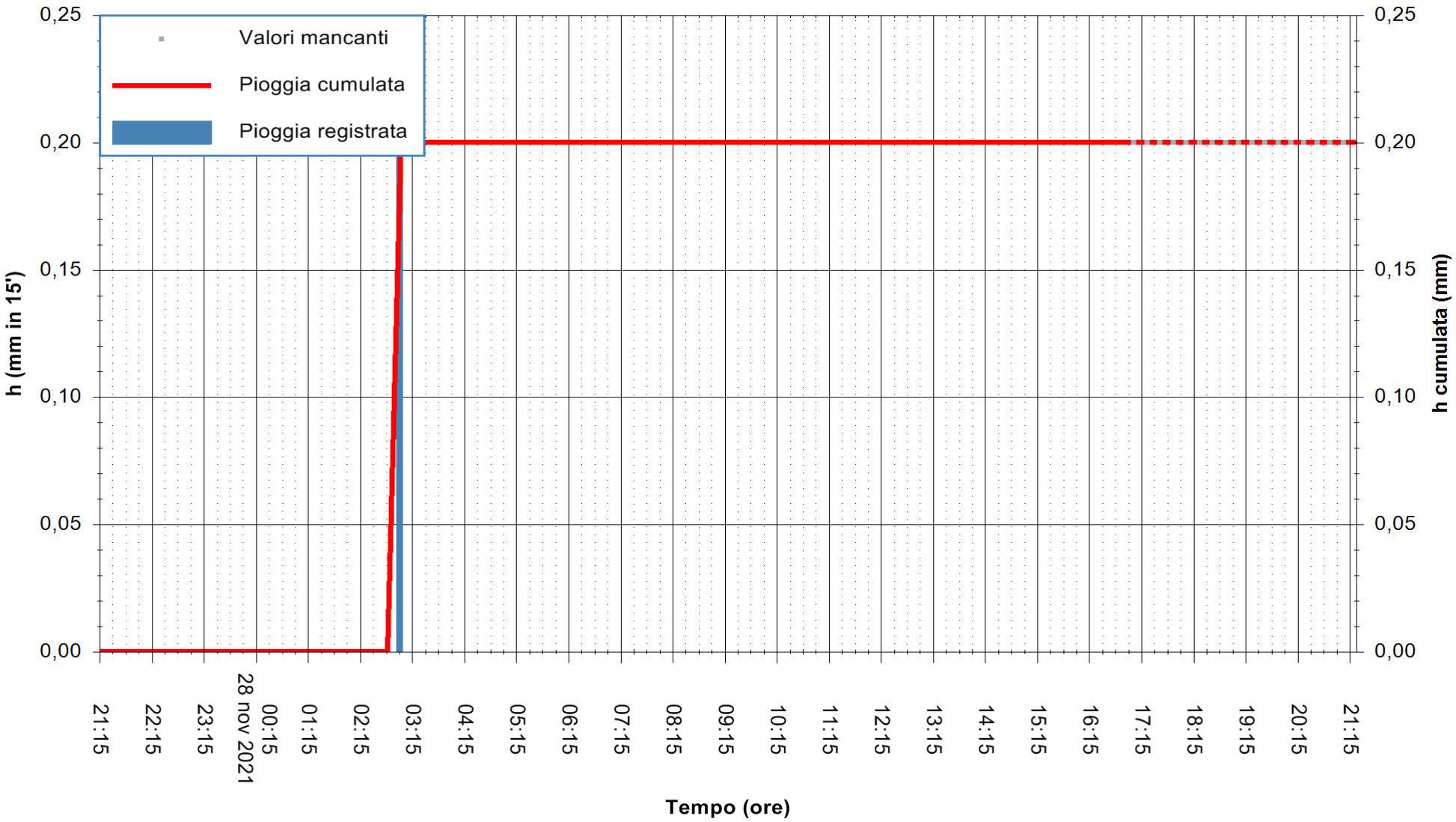


"Composizione e rappresentazione dei dati eseguita con modalità automatiche su dati della rete di stazioni meteorologiche fiduciarie della Regione Sardegna gestita dall'Agenzia per la Protezione dell'Ambiente della Sardegna, ARPAS, acquisiti in tempo reale e sottoposti ad un processo automatico di validazione di primo livello"

**Stazione pluviometrica SINNAI CAMPUOMU**
**Area FORESTA SETTEFRATELLI**
**Pioggia registrata nelle ultime 24 ore**
*Estrazione dati delle ore 17:20 del 28/11/2021*
*Ultimo dato disponibile: 28/11/2021 alle 17:00*

REGIONE AUTÒNOMA DE SARDIGNA
REGIONE AUTONOMA DELLA SARDEGNA

**ARPAS**
**F.to il Dirigente Responsabile**
**Dott. Giuseppe Bianco**

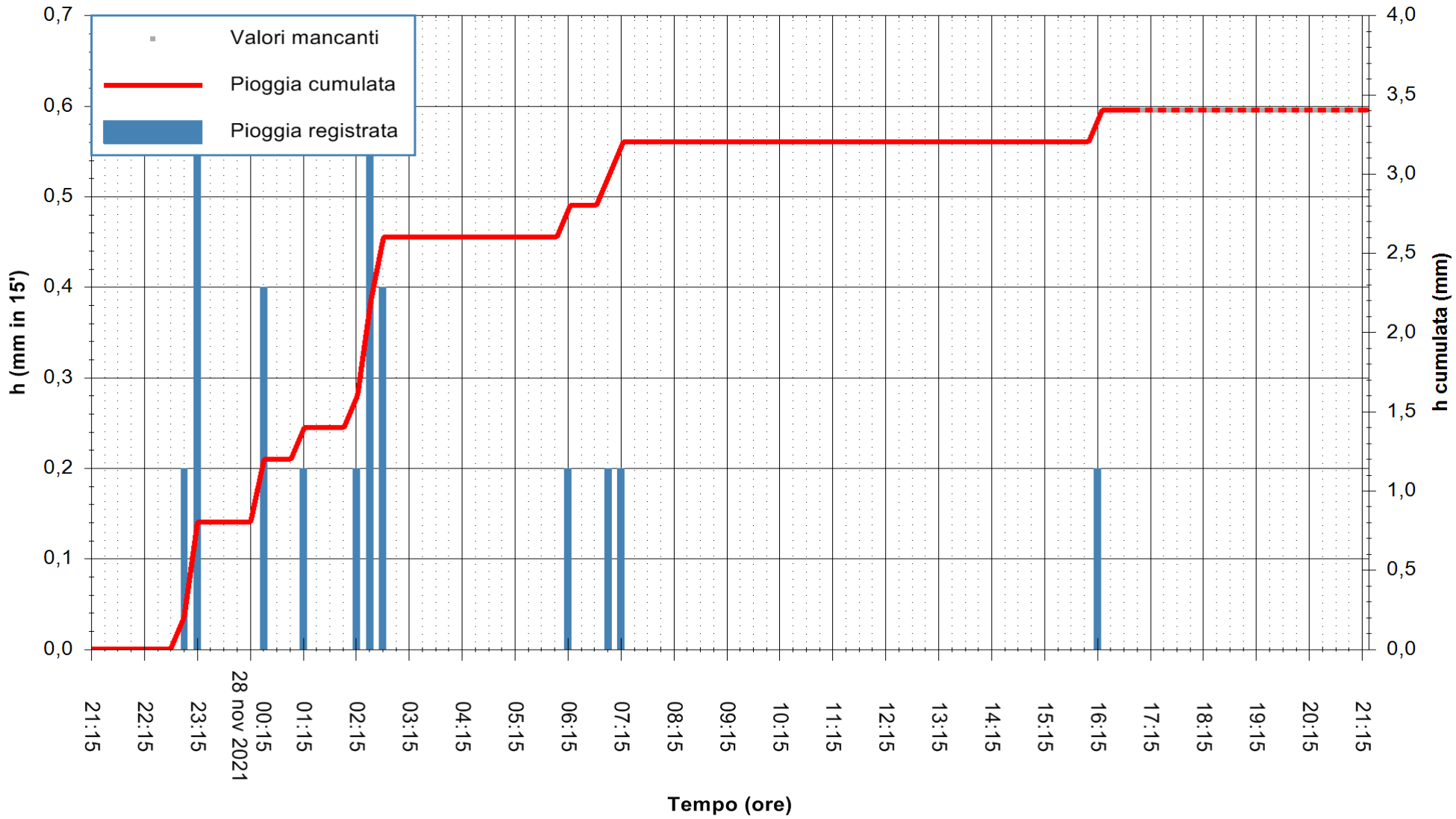


"Composizione e rappresentazione dei dati eseguita con modalità automatiche su dati della rete di stazioni meteorologiche fiduciarie della Regione Sardegna gestita dall'Agenzia per la Protezione dell'Ambiente della Sardegna, ARPAS, acquisiti in tempo reale e sottoposti ad un processo automatico di validazione di primo livello"

**Stazione pluviometrica SINNAI SERPEDDI**
**Area FIGUERGA**
**Pioggia registrata nelle ultime 24 ore**
*Estrazione dati delle ore 17:20 del 28/11/2021*
*Ultimo dato disponibile: 28/11/2021 alle 17:00*

REGIONE AUTÒNOMA DE SARDIGNA
REGIONE AUTONOMA DELLA SARDEGNA

**ARPAS**
**F.to il Dirigente Responsabile**
**Dott. Giuseppe Bianco**

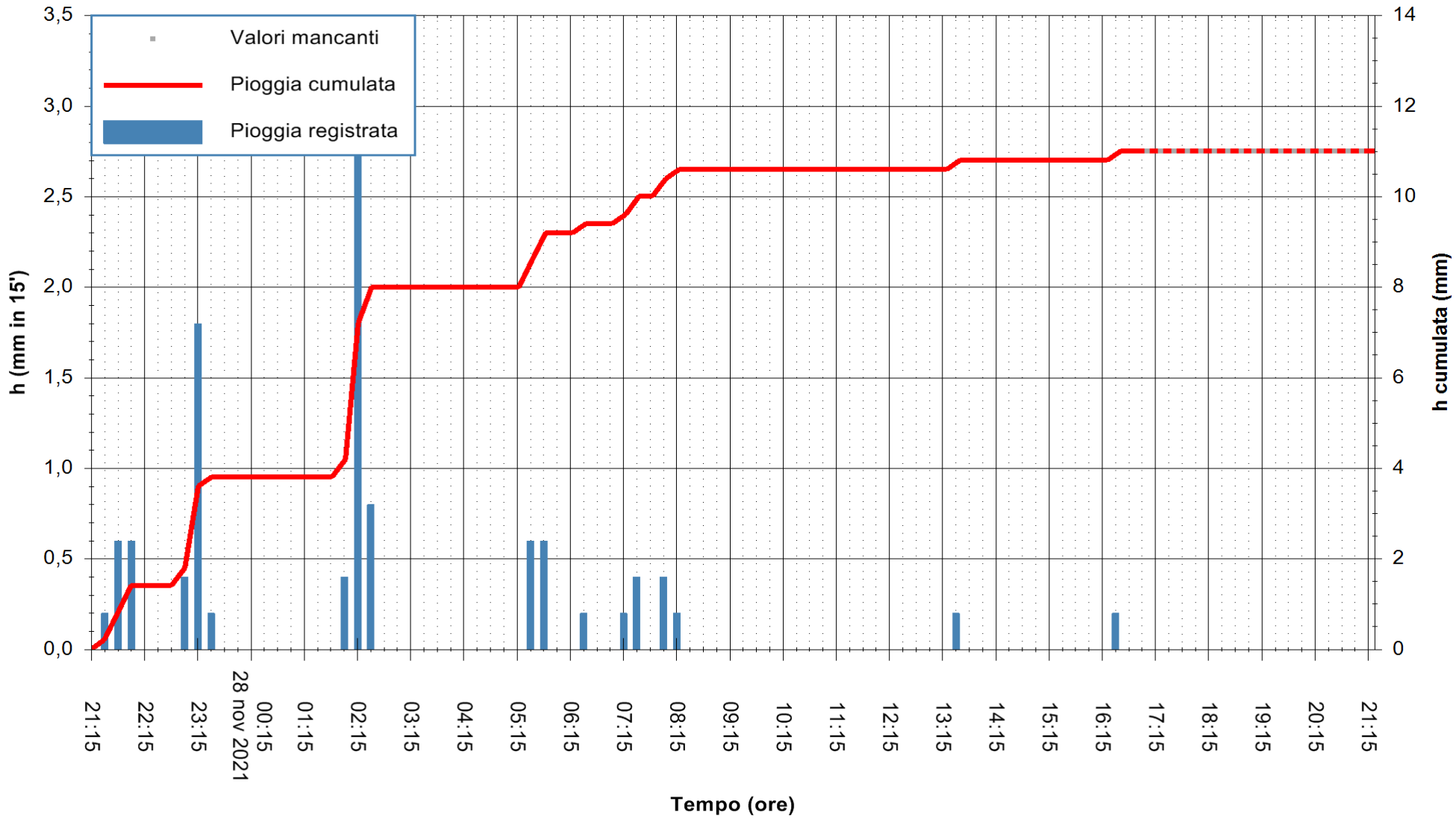


"Composizione e rappresentazione dei dati eseguita con modalità automatiche su dati della rete di stazioni meteorologiche fiduciarie della Regione Sardegna gestita dall'Agenzia per la Protezione dell'Ambiente della Sardegna, ARPAS, acquisiti in tempo reale e sottoposti ad un processo automatico di validazione di primo livello"

**Stazione pluviometrica CARBONIA C.RA FLUMENTEPIDO**
**Area FLUMETEPIDO**
**Pioggia registrata nelle ultime 24 ore**
*Estrazione dati delle ore 17:20 del 28/11/2021*
*Ultimo dato disponibile: 28/11/2021 alle 17:00*

REGIONE AUTÒNOMA DE SARDIGNA
REGIONE AUTONOMA DELLA SARDEGNA

**ARPAS**
**F.to il Dirigente Responsabile**
**Dott. Giuseppe Bianco**

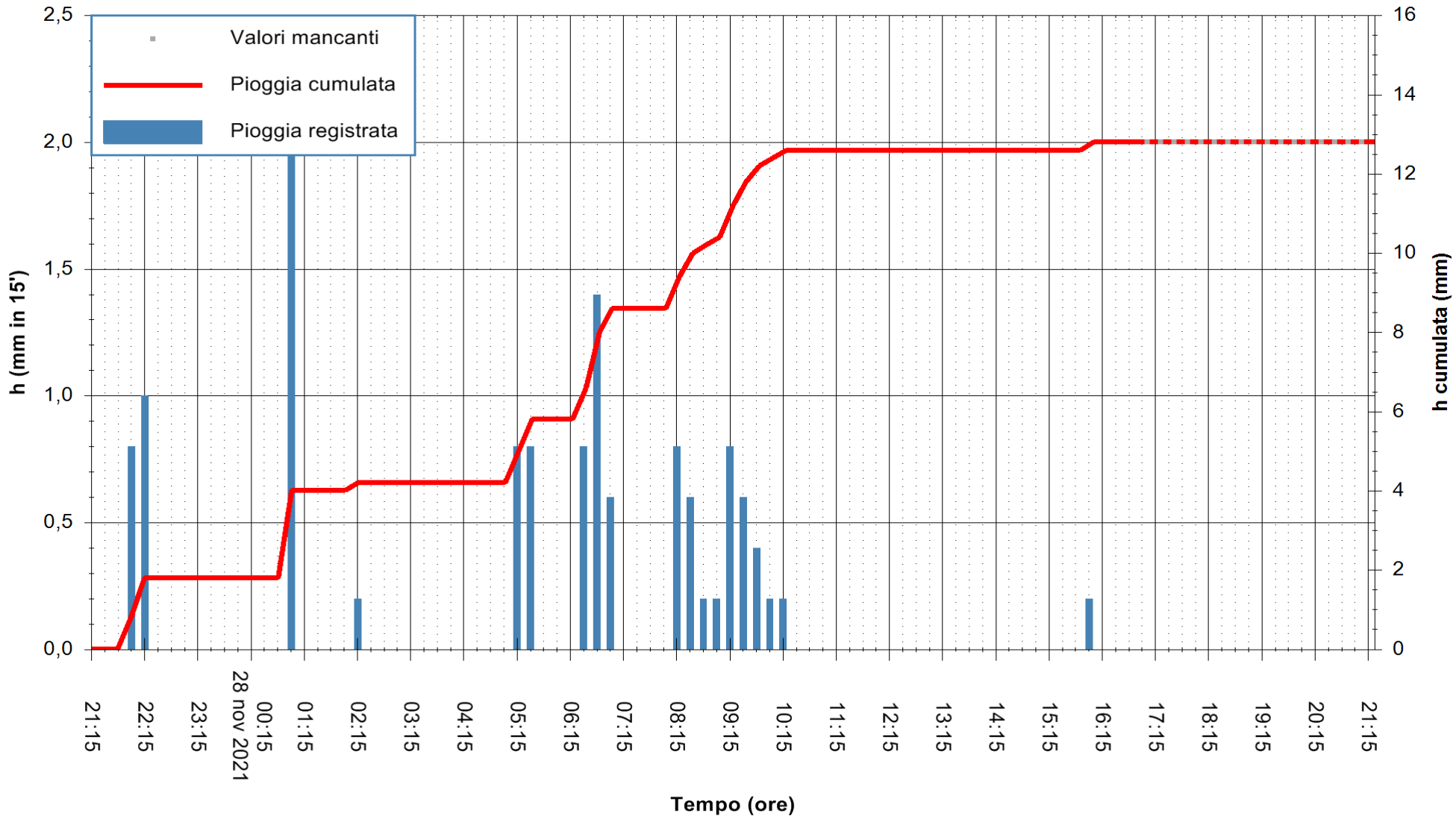


"Composizione e rappresentazione dei dati eseguita con modalità automatiche su dati della rete di stazioni meteorologiche fiduciarie della Regione Sardegna gestita dall'Agenzia per la Protezione dell'Ambiente della Sardegna, ARPAS, acquisiti in tempo reale e sottoposti ad un processo automatico di validazione di primo livello"

**Stazione pluviometrica SANT'ANTIOCO RF**
**Area SERBATOIO ESAF**
**Pioggia registrata nelle ultime 24 ore**
*Estrazione dati delle ore 17:20 del 28/11/2021*
*Ultimo dato disponibile: 28/11/2021 alle 17:00*

REGIONE AUTÒNOMA DE SARDIGNA
REGIONE AUTONOMA DELLA SARDEGNA

**ARPAS**
**F.to il Dirigente Responsabile**
**Dott. Giuseppe Bianco**

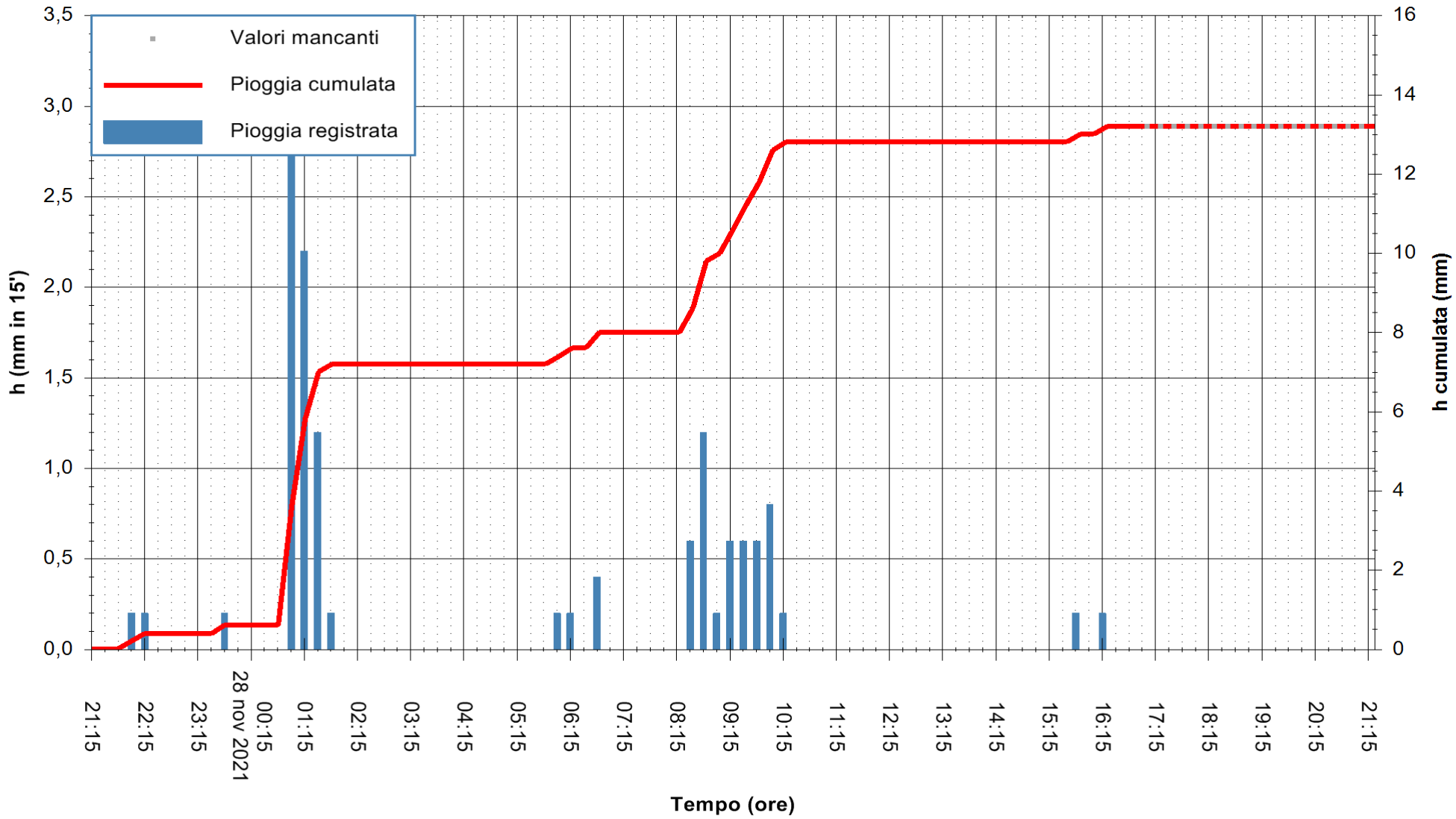

**Stazione pluviometrica VILLA VERDE RF**
**Area SUNNURAXI**
**Pioggia registrata nelle ultime 24 ore**
*Estrazione dati delle ore 17:20 del 28/11/2021*
*Ultimo dato disponibile: 28/11/2021 alle 17:00*

REGIONE AUTÒNOMA DE SARDIGNA
REGIONE AUTONOMA DELLA SARDEGNA

**ARPAS**
**F.to il Dirigente Responsabile**
**Dott. Giuseppe Bianco**

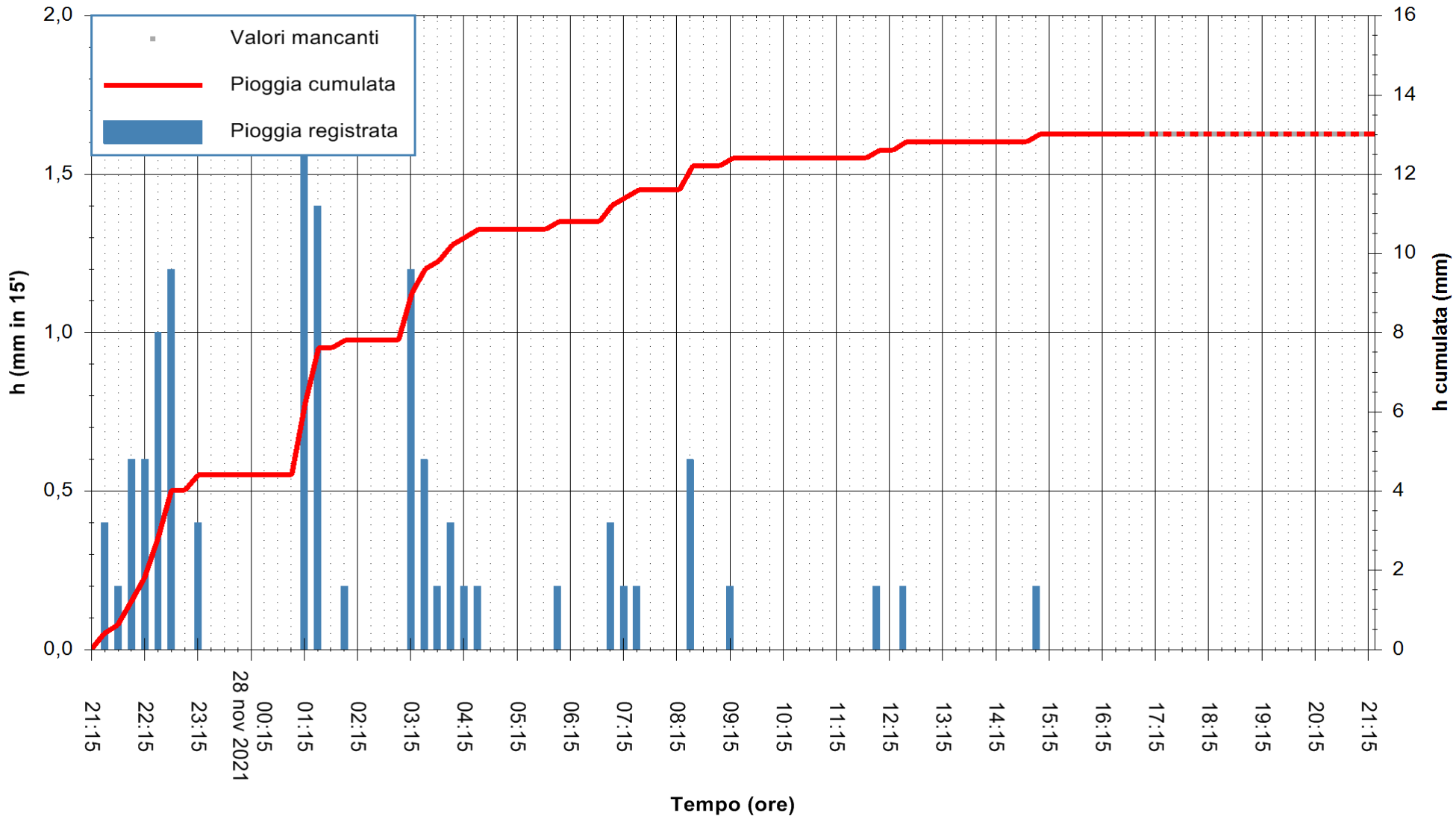


"Composizione e rappresentazione dei dati eseguita con modalità automatiche su dati della rete di stazioni meteorologiche fiduciarie della Regione Sardegna gestita dall'Agenzia per la Protezione dell'Ambiente della Sardegna, ARPAS, acquisiti in tempo reale e sottoposti ad un processo automatico di validazione di primo livello"

**Stazione pluviometrica GOLFO ARANCI RF**
**Area SERBATOIO ESAF**
**Pioggia registrata nelle ultime 24 ore**
*Estrazione dati delle ore 17:20 del 28/11/2021*
*Ultimo dato disponibile: 28/11/2021 alle 17:00*

REGIONE AUTÒNOMA DE SARDIGNA
REGIONE AUTONOMA DELLA SARDEGNA

**ARPAS**
**F.to il Dirigente Responsabile**
**Dott. Giuseppe Bianco**

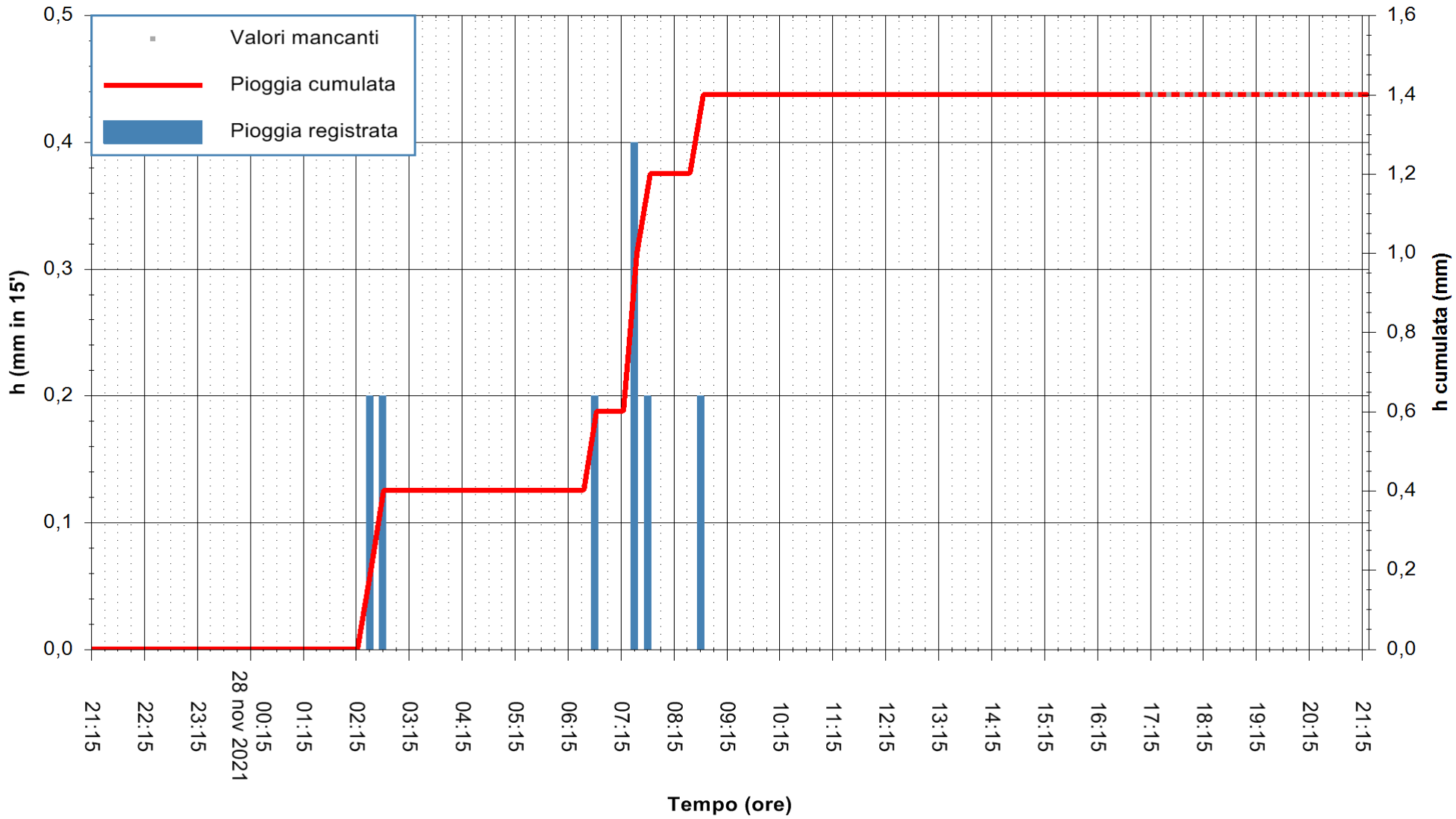


"Composizione e rappresentazione dei dati eseguita con modalità automatiche su dati della rete di stazioni meteorologiche fiduciarie della Regione Sardegna gestita dall'Agenzia per la Protezione dell'Ambiente della Sardegna, ARPAS, acquisiti in tempo reale e sottoposti ad un processo automatico di validazione di primo livello"

**Stazione pluviometrica LA MADDALENA GUARDIAVECCHIA**
**Area PUNTA CHIARA**
**Pioggia registrata nelle ultime 24 ore**
*Estrazione dati delle ore 17:20 del 28/11/2021*
*Ultimo dato disponibile: 28/11/2021 alle 17:00*

REGIONE AUTÒNOMA DE SARDIGNA
REGIONE AUTONOMA DELLA SARDEGNA

**ARPAS**
**F.to il Dirigente Responsabile**
**Dott. Giuseppe Bianco**

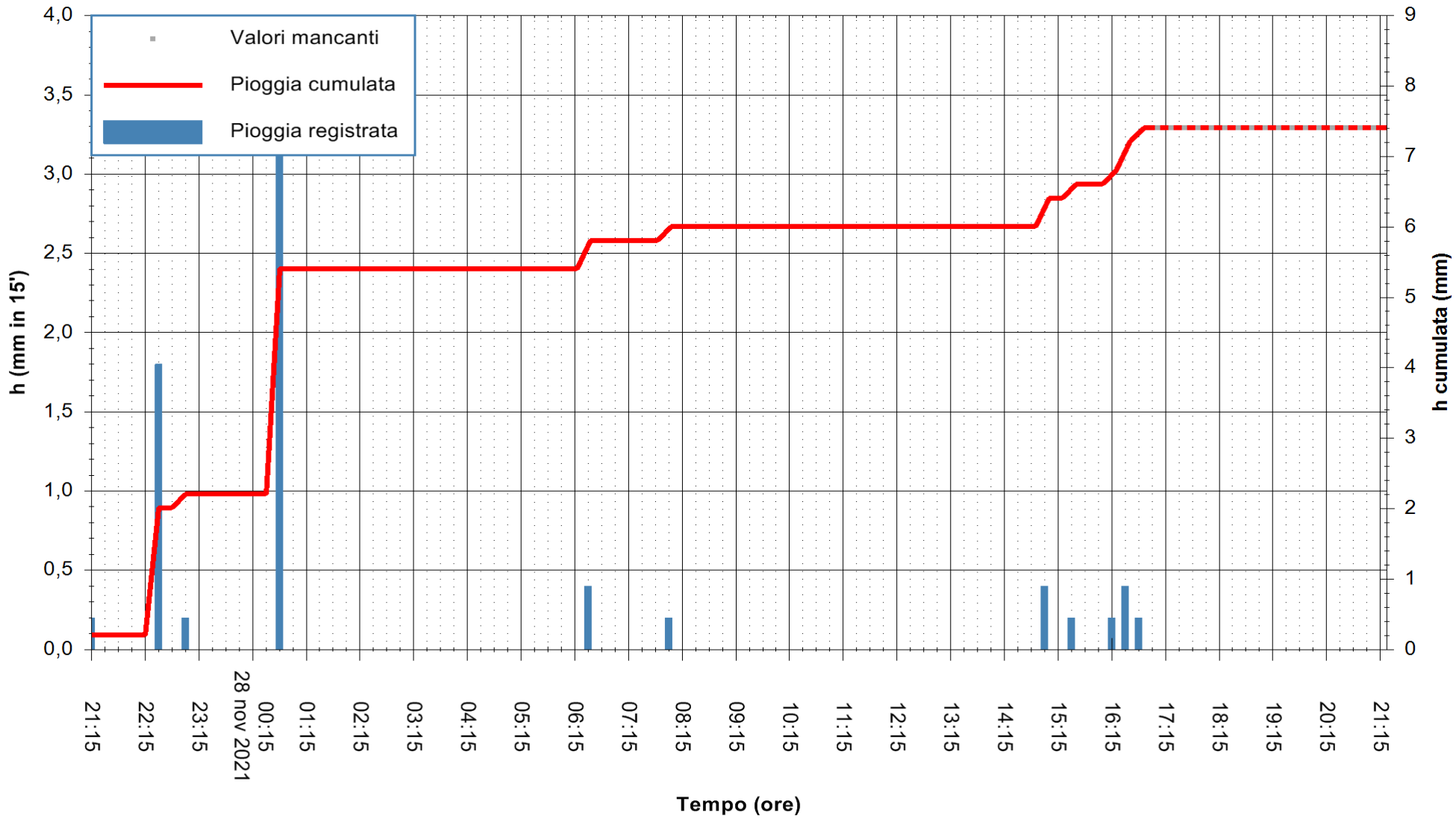

**Stazione pluviometrica CASTELSARDO OSSONI**
**Area MONTE OSSONI**
**Pioggia registrata nelle ultime 24 ore**
*Estrazione dati delle ore 17:20 del 28/11/2021*
*Ultimo dato disponibile: 28/11/2021 alle 17:00*

REGIONE AUTÒNOMA DE SARDIGNA
REGIONE AUTONOMA DELLA SARDEGNA

**ARPAS**
**F.to il Dirigente Responsabile**
**Dott. Giuseppe Bianco**

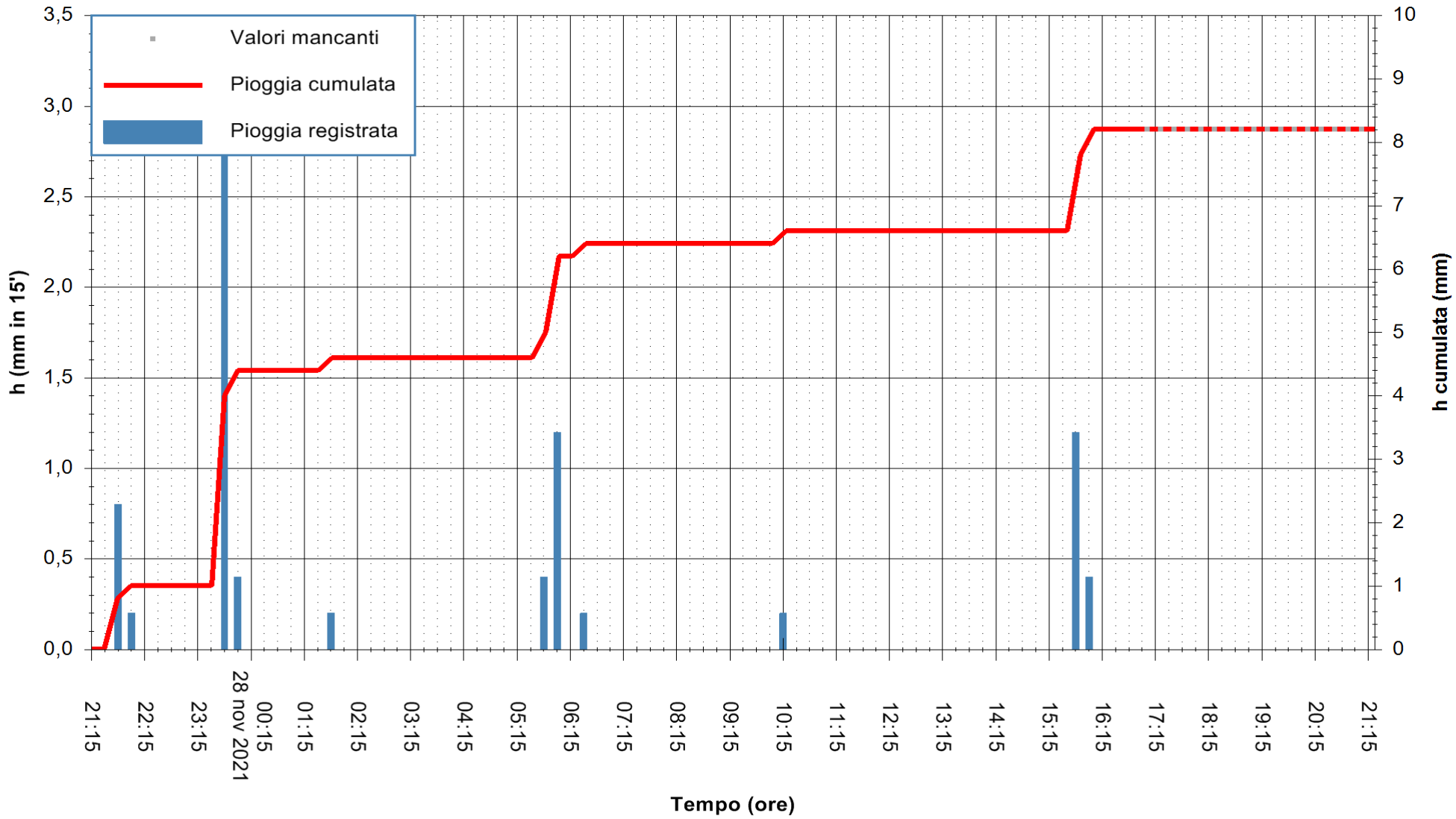


"Composizione e rappresentazione dei dati eseguita con modalità automatiche su dati della rete di stazioni meteorologiche fiduciarie della Regione Sardegna gestita dall'Agenzia per la Protezione dell'Ambiente della Sardegna, ARPAS, acquisiti in tempo reale e sottoposti ad un processo automatico di validazione di primo livello"

**Stazione pluviometrica ALGHERO RF**
**Area CAMPO SPORTIVO"MARIA PIA"**
**Pioggia registrata nelle ultime 24 ore**
*Estrazione dati delle ore 17:20 del 28/11/2021*
*Ultimo dato disponibile: 28/11/2021 alle 17:00*

REGIONE AUTÒNOMA DE SARDIGNA
REGIONE AUTONOMA DELLA SARDEGNA

**ARPAS**
**F.to il Dirigente Responsabile**
**Dott. Giuseppe Bianco**

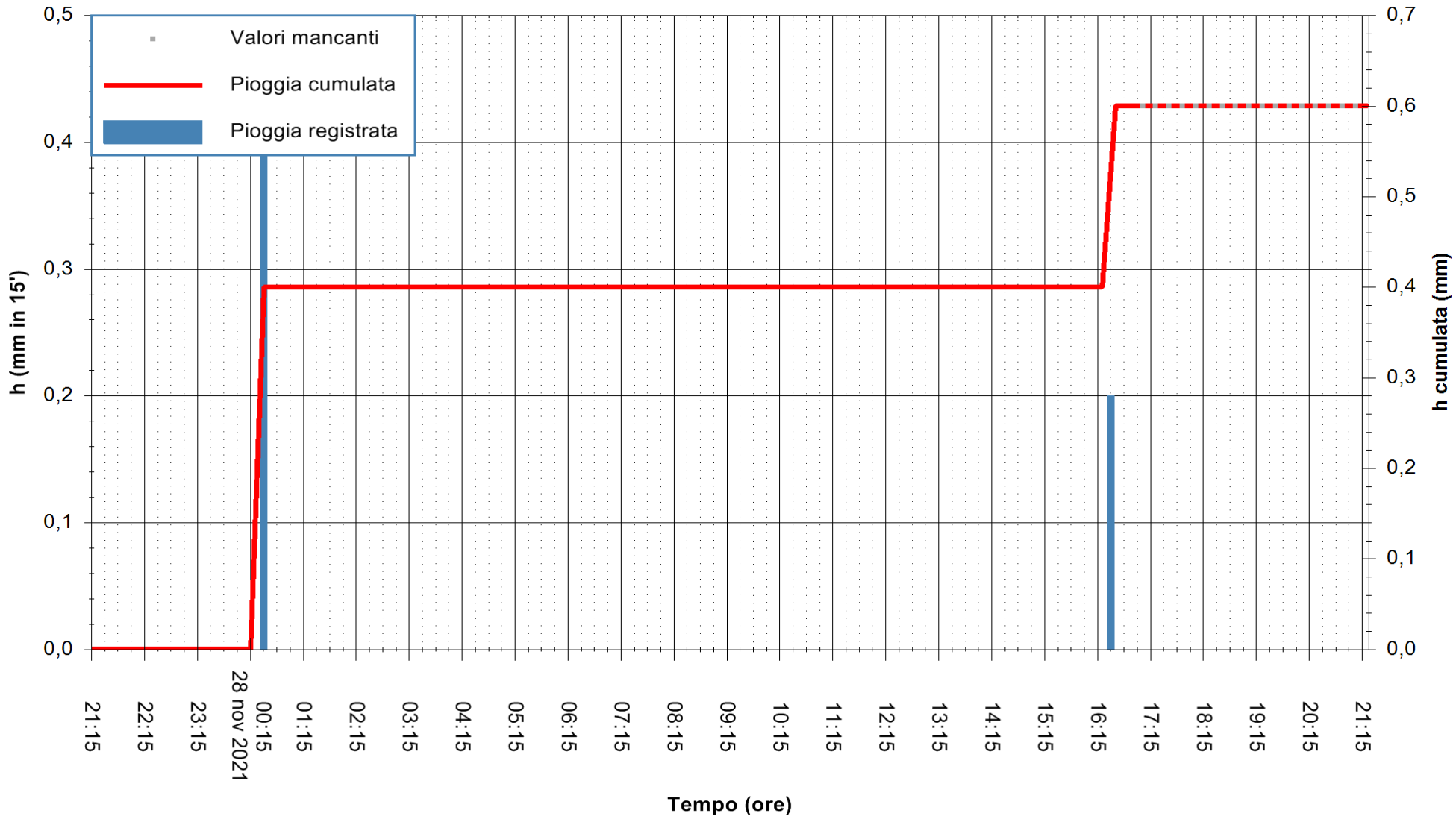


"Composizione e rappresentazione dei dati eseguita con modalità automatiche su dati della rete di stazioni meteorologiche fiduciarie della Regione Sardegna gestita dall'Agenzia per la Protezione dell'Ambiente della Sardegna, ARPAS, acquisiti in tempo reale e sottoposti ad un processo automatico di validazione di primo livello"

**Stazione pluviometrica DIGA DEL CUGA**
**Area DIGA DEL CUGA**
**Pioggia registrata nelle ultime 24 ore**
*Estrazione dati delle ore 17:20 del 28/11/2021*
*Ultimo dato disponibile: 28/11/2021 alle 17:00*

REGIONE AUTÒNOMA DE SARDIGNA
REGIONE AUTONOMA DELLA SARDEGNA

**ARPAS**
**F.to il Dirigente Responsabile**
**Dott. Giuseppe Bianco**

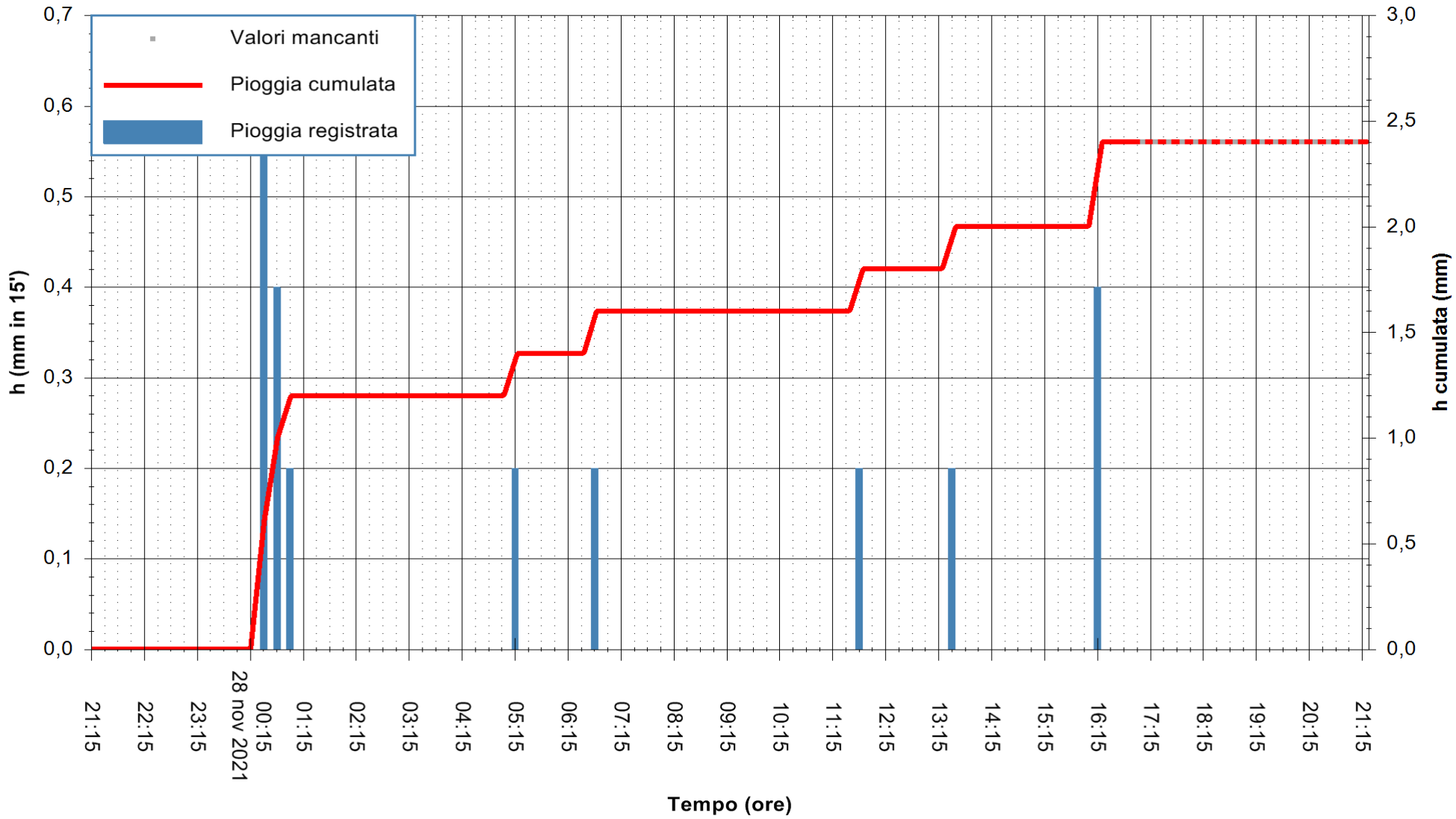


"Composizione e rappresentazione dei dati eseguita con modalità automatiche su dati della rete di stazioni meteorologiche fiduciarie della Regione Sardegna gestita dall'Agenzia per la Protezione dell'Ambiente della Sardegna, ARPAS, acquisiti in tempo reale e sottoposti ad un processo automatico di validazione di primo livello"

**Stazione pluviometrica STINTINO PUNTA DE S'AQUILA**
**Area PUNTA DE S' AQUILA**
**Pioggia registrata nelle ultime 24 ore**
*Estrazione dati delle ore 17:20 del 28/11/2021*
*Ultimo dato disponibile: 28/11/2021 alle 17:00*

REGIONE AUTÒNOMA DE SARDIGNA
REGIONE AUTONOMA DELLA SARDEGNA

**ARPAS**
**F.to il Dirigente Responsabile**
**Dott. Giuseppe Bianco**

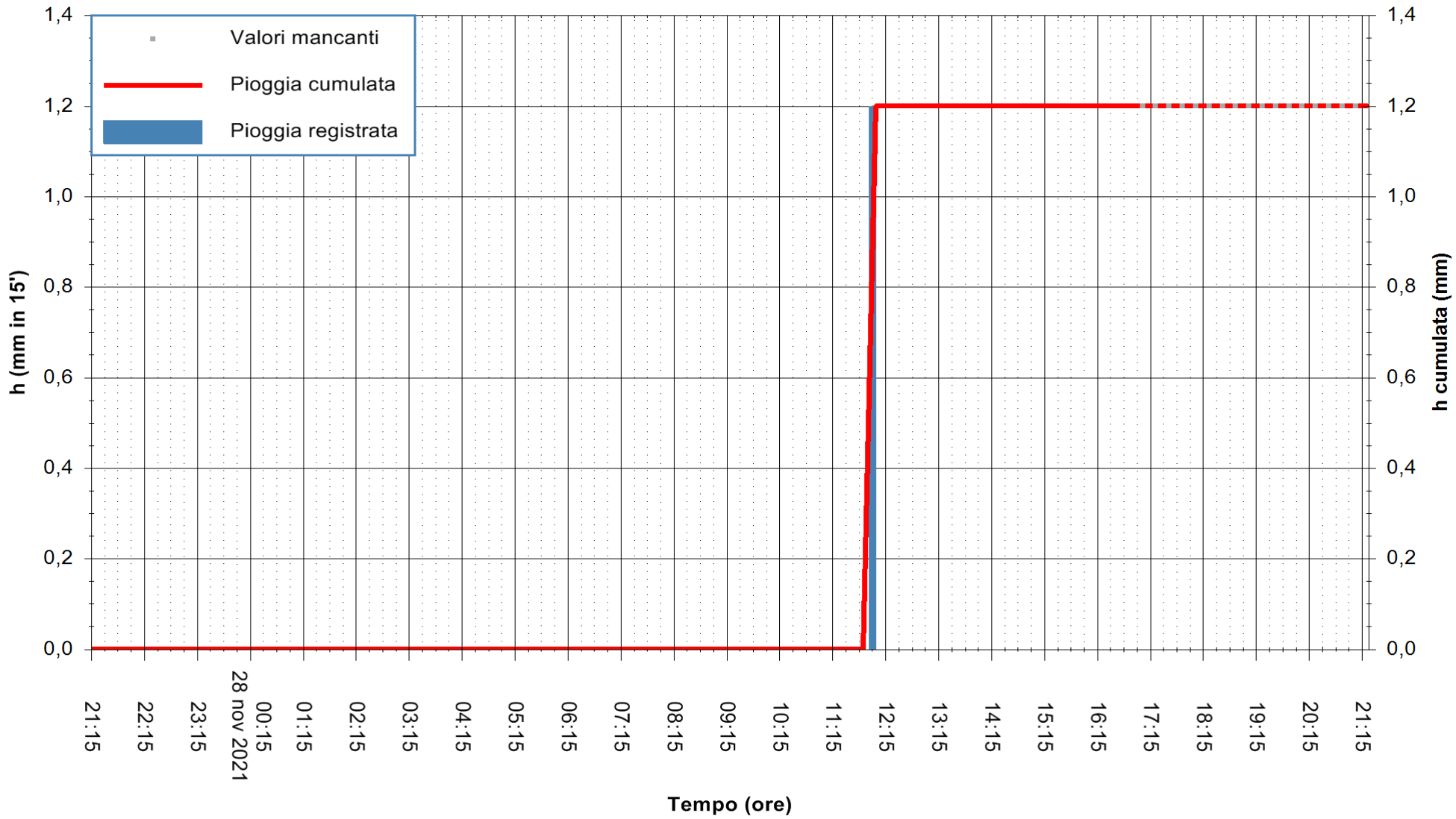


"Composizione e rappresentazione dei dati eseguita con modalità automatiche su dati della rete di stazioni meteorologiche fiduciarie della Regione Sardegna gestita dall'Agenzia per la Protezione dell'Ambiente della Sardegna, ARPAS, acquisiti in tempo reale e sottoposti ad un processo automatico di validazione di primo livello"

**Stazione pluviometrica LOIRI C.RA MONTE PEDROSU**
**Area CANT.RA MONTE PETROSU**
**Pioggia registrata nelle ultime 24 ore**
*Estrazione dati delle ore 17:20 del 28/11/2021*
*Ultimo dato disponibile: 28/11/2021 alle 16:45*

REGIONE AUTÒNOMA DE SARDIGNA
REGIONE AUTONOMA DELLA SARDEGNA

**ARPAS**
**F.to il Dirigente Responsabile**
**Dott. Giuseppe Bianco**

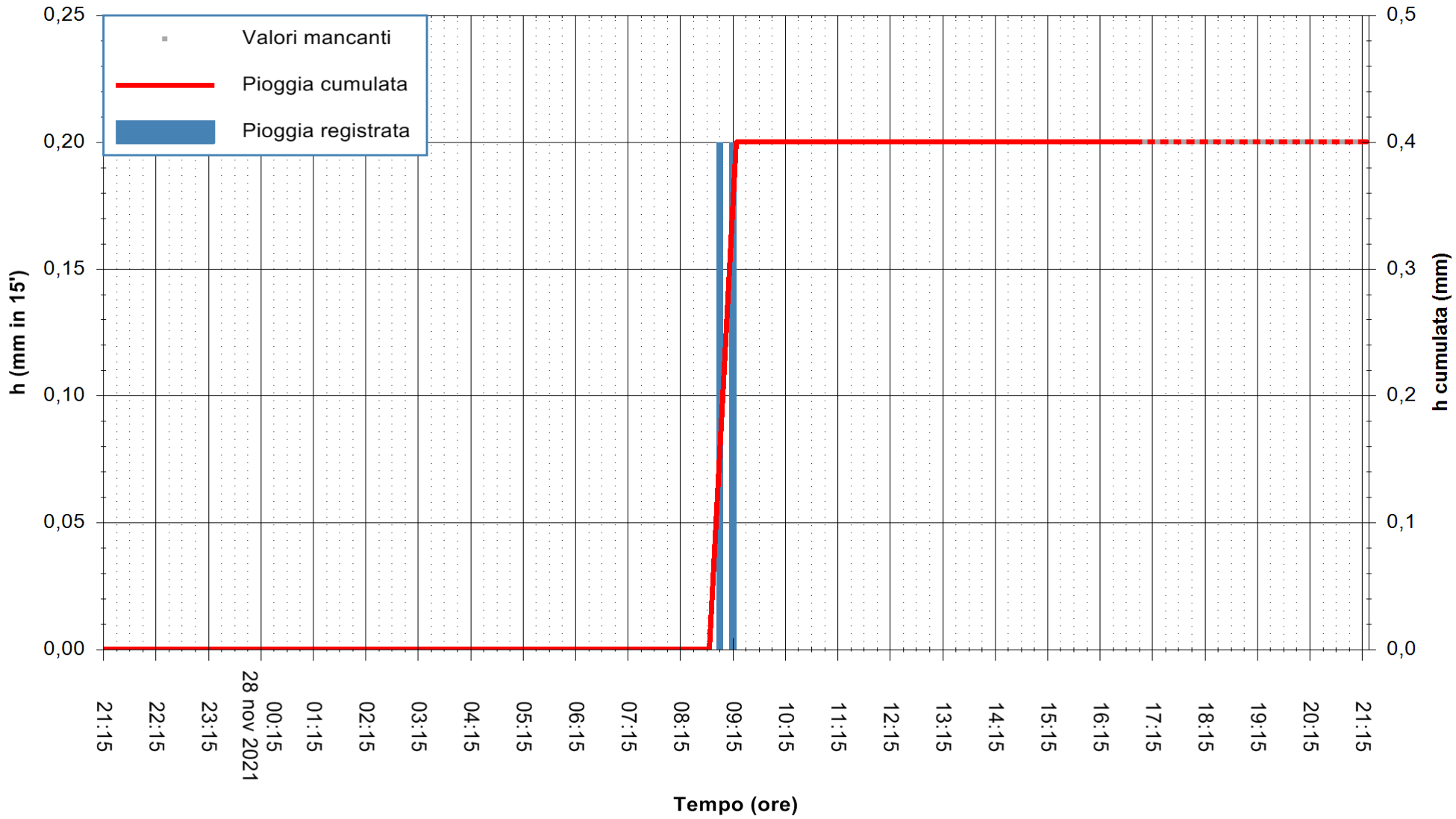


"Composizione e rappresentazione dei dati eseguita con modalità automatiche su dati della rete di stazioni meteorologiche fiduciarie della Regione Sardegna gestita dall'Agenzia per la Protezione dell'Ambiente della Sardegna, ARPAS, acquisiti in tempo reale e sottoposti ad un processo automatico di validazione di primo livello"

**Stazione pluviometrica LODÈ SAS SEDDAS**
**Area SAS SEDDAS**
**Pioggia registrata nelle ultime 24 ore**
*Estrazione dati delle ore 17:20 del 28/11/2021*
*Ultimo dato disponibile: 28/11/2021 alle 17:00*

REGIONE AUTÒNOMA DE SARDIGNA
REGIONE AUTONOMA DELLA SARDEGNA

**ARPAS**
**F.to il Dirigente Responsabile**
**Dott. Giuseppe Bianco**

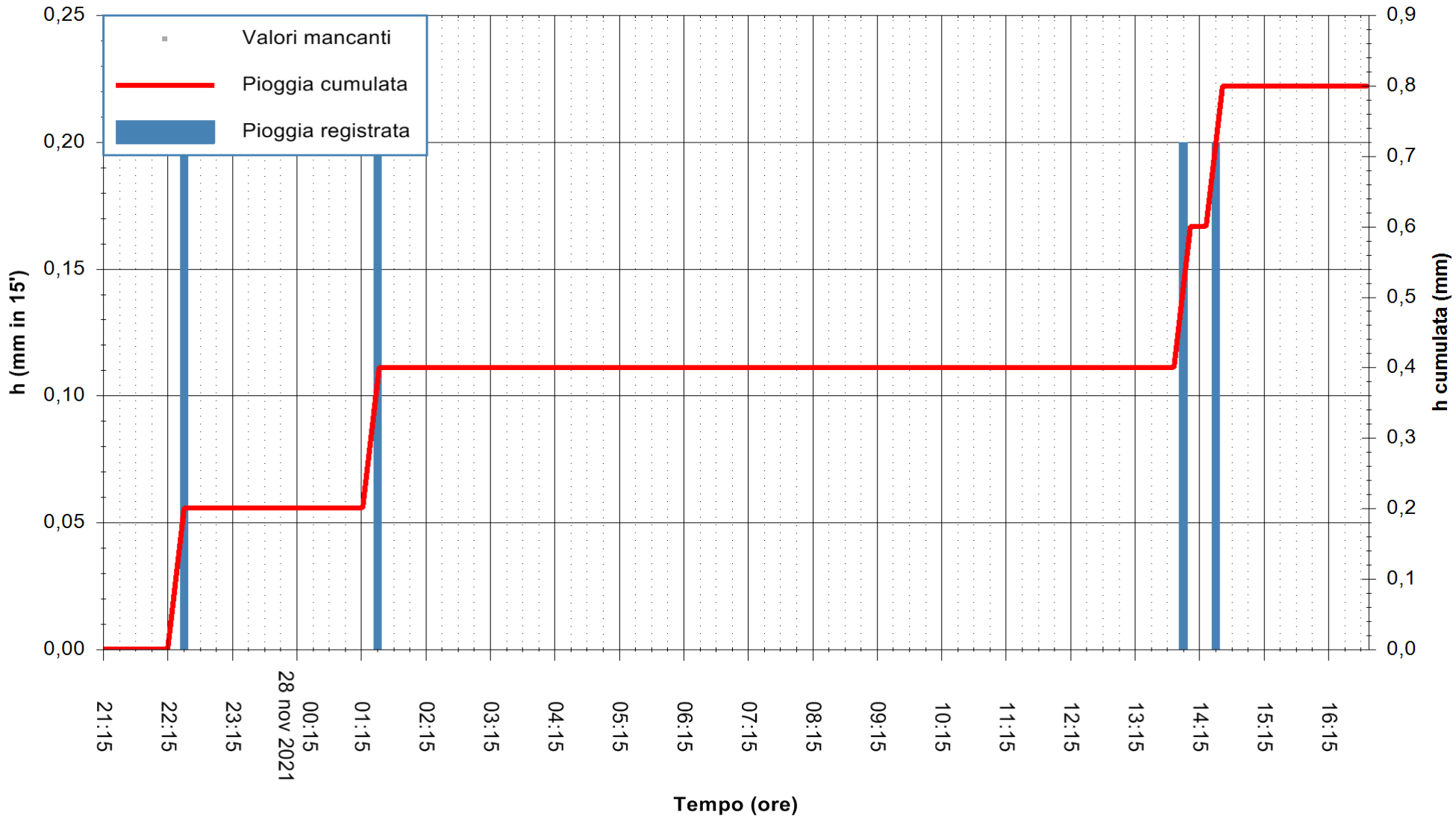


"Composizione e rappresentazione dei dati eseguita con modalità automatiche su dati della rete di stazioni meteorologiche fiduciarie della Regione Sardegna gestita dall'Agenzia per la Protezione dell'Ambiente della Sardegna, ARPAS, acquisiti in tempo reale e sottoposti ad un processo automatico di validazione di primo livello"

**Stazione pluviometrica SINISCOLA RF**
**Area SU PRANU**
**Pioggia registrata nelle ultime 24 ore**
*Estrazione dati delle ore 17:20 del 28/11/2021*
*Ultimo dato disponibile: 28/11/2021 alle 17:00*

REGIONE AUTÒNOMA DE SARDIGNA
REGIONE AUTONOMA DELLA SARDEGNA

**ARPAS**
**F.to il Dirigente Responsabile**
**Dott. Giuseppe Bianco**

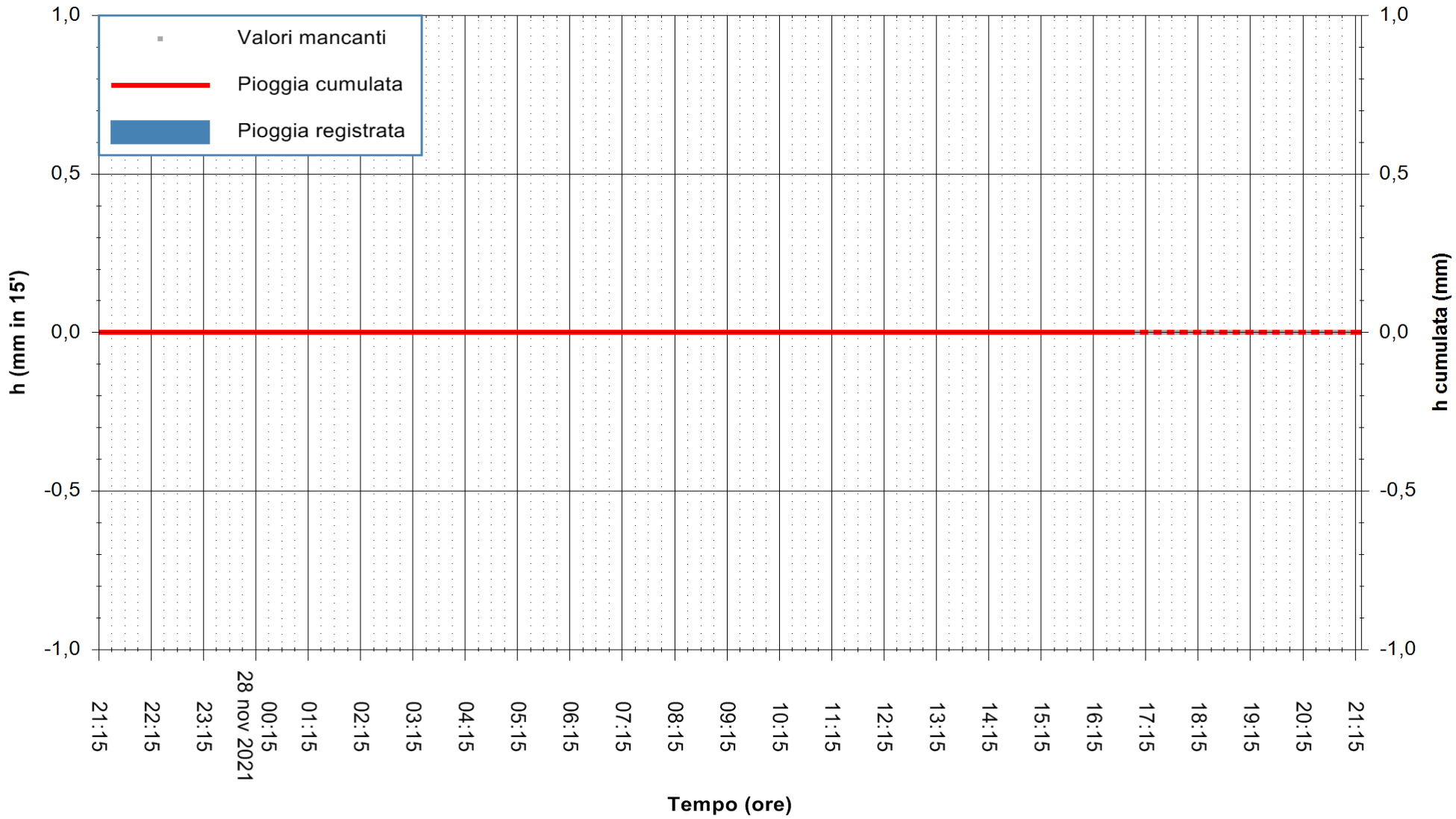


"Composizione e rappresentazione dei dati eseguita con modalità automatiche su dati della rete di stazioni meteorologiche fiduciarie della Regione Sardegna gestita dall'Agenzia per la Protezione dell'Ambiente della Sardegna, ARPAS, acquisiti in tempo reale e sottoposti ad un processo automatico di validazione di primo livello"

**Stazione pluviometrica BAULADU RF**
**Area CAMPO SPORTIVO**
**Pioggia registrata nelle ultime 24 ore**
*Estrazione dati delle ore 17:20 del 28/11/2021*
*Ultimo dato disponibile: 01/01/0001 alle 00:00*

REGIONE AUTÒNOMA DE SARDIGNA
REGIONE AUTONOMA DELLA SARDEGNA

**ARPAS**
**F.to il Dirigente Responsabile**
**Dott. Giuseppe Bianco**

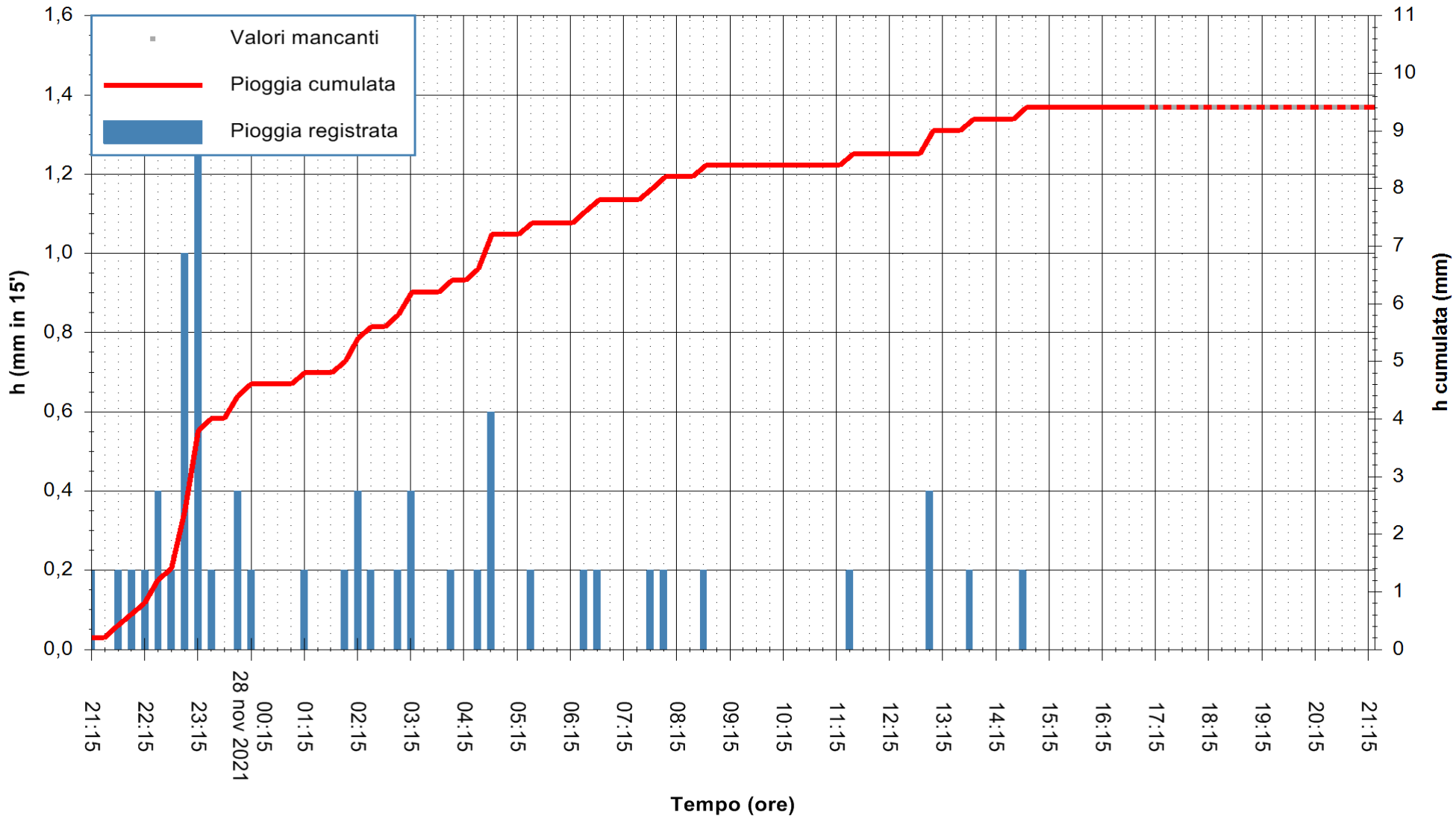


"Composizione e rappresentazione dei dati eseguita con modalità automatiche su dati della rete di stazioni meteorologiche fiduciarie della Regione Sardegna gestita dall'Agenzia per la Protezione dell'Ambiente della Sardegna, ARPAS, acquisiti in tempo reale e sottoposti ad un processo automatico di validazione di primo livello"

**Stazione pluviometrica ORISTANO RF**
**Area TORRE GRANDE**
**Pioggia registrata nelle ultime 24 ore**
*Estrazione dati delle ore 17:20 del 28/11/2021*
*Ultimo dato disponibile: 28/11/2021 alle 17:00*

REGIONE AUTÒNOMA DE SARDIGNA
REGIONE AUTONOMA DELLA SARDEGNA

**ARPAS**
**F.to il Dirigente Responsabile**
**Dott. Giuseppe Bianco**

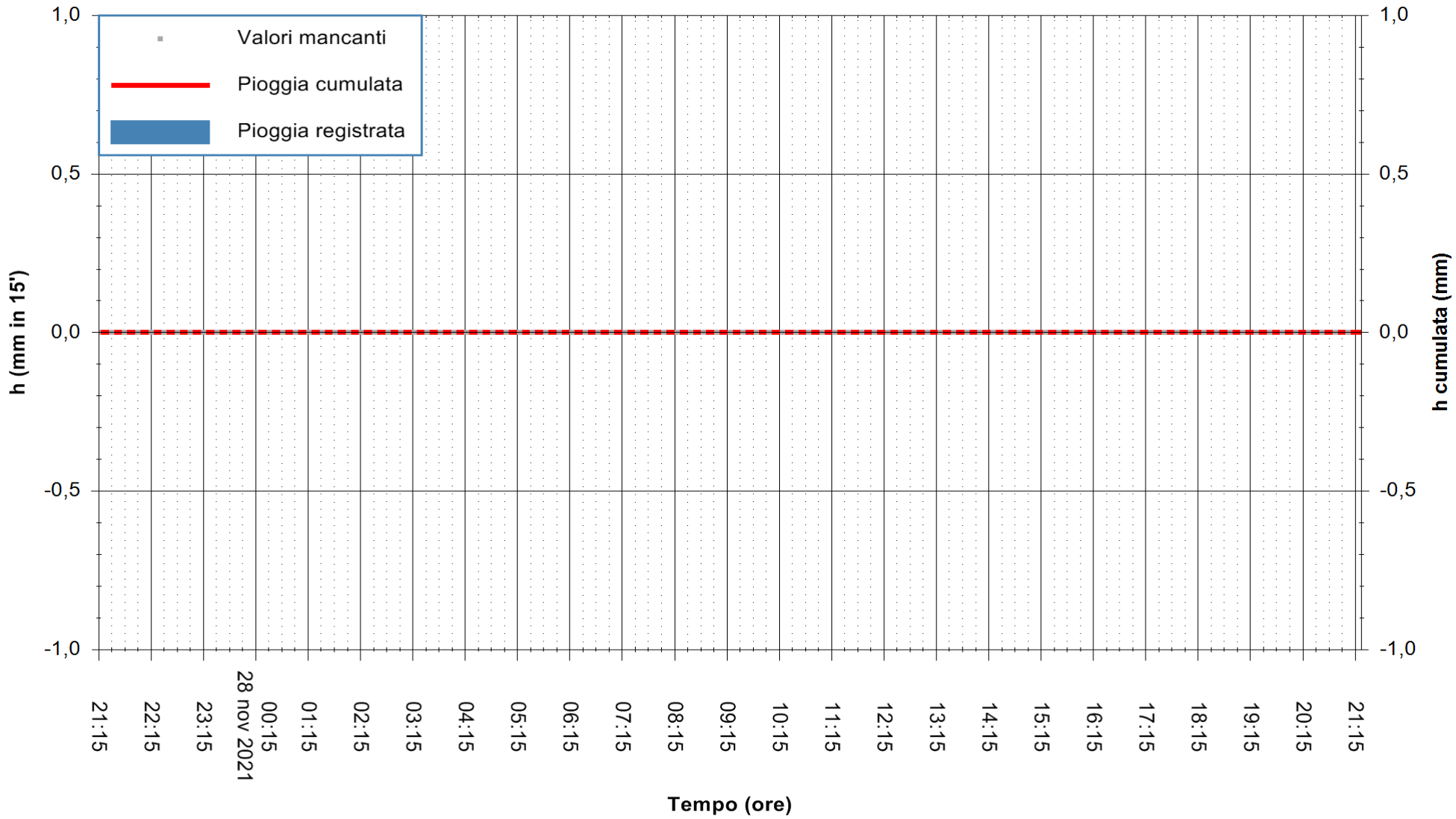


"Composizione e rappresentazione dei dati eseguita con modalità automatiche su dati della rete di stazioni meteorologiche fiduciarie della Regione Sardegna gestita dall'Agenzia per la Protezione dell'Ambiente della Sardegna, ARPAS, acquisiti in tempo reale e sottoposti ad un processo automatico di validazione di primo livello"

**Stazione pluviometrica SAN VERO MILIS PUTZUIDU**
**Area TORRE CAPO MANNU**
**Pioggia registrata nelle ultime 24 ore**
*Estrazione dati delle ore 17:20 del 28/11/2021*
*Ultimo dato disponibile: 01/01/0001 alle 00:00*

REGIONE AUTÒNOMA DE SARDIGNA
REGIONE AUTONOMA DELLA SARDEGNA

**ARPAS**
**F.to il Dirigente Responsabile**
**Dott. Giuseppe Bianco**

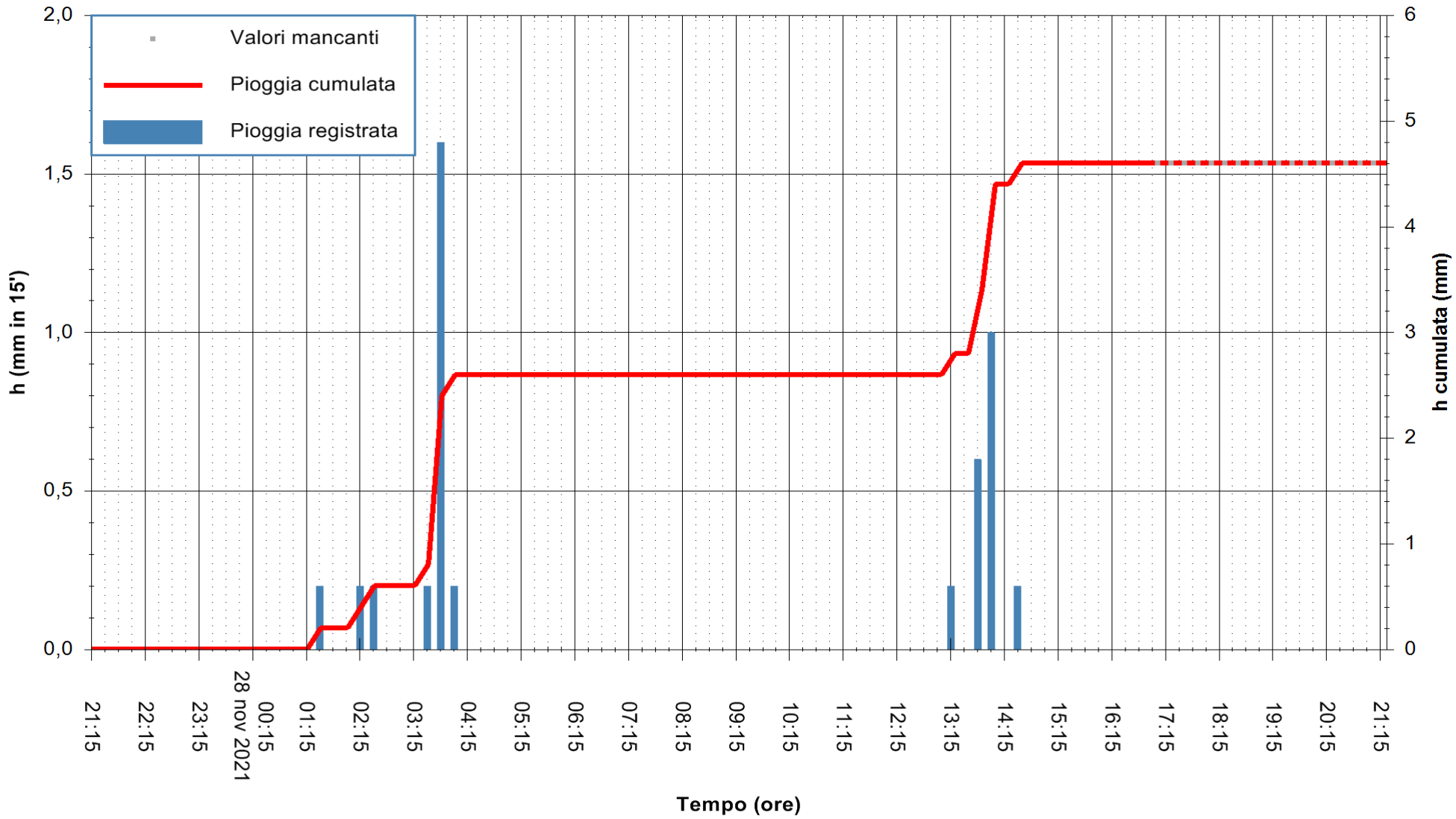


"Composizione e rappresentazione dei dati eseguita con modalità automatiche su dati della rete di stazioni meteorologiche fiduciarie della Regione Sardegna gestita dall'Agenzia per la Protezione dell'Ambiente della Sardegna, ARPAS, acquisiti in tempo reale e sottoposti ad un processo automatico di validazione di primo livello"

**Stazione pluviometrica SANTU LUSSURGIU BADDE URBARA**
**Area BADDE URBARA**
**Pioggia registrata nelle ultime 24 ore**
*Estrazione dati delle ore 17:20 del 28/11/2021*
*Ultimo dato disponibile: 28/11/2021 alle 17:00*

REGIONE AUTÒNOMA DE SARDIGNA
REGIONE AUTONOMA DELLA SARDEGNA

**ARPAS**
**F.to il Dirigente Responsabile**
**Dott. Giuseppe Bianco**

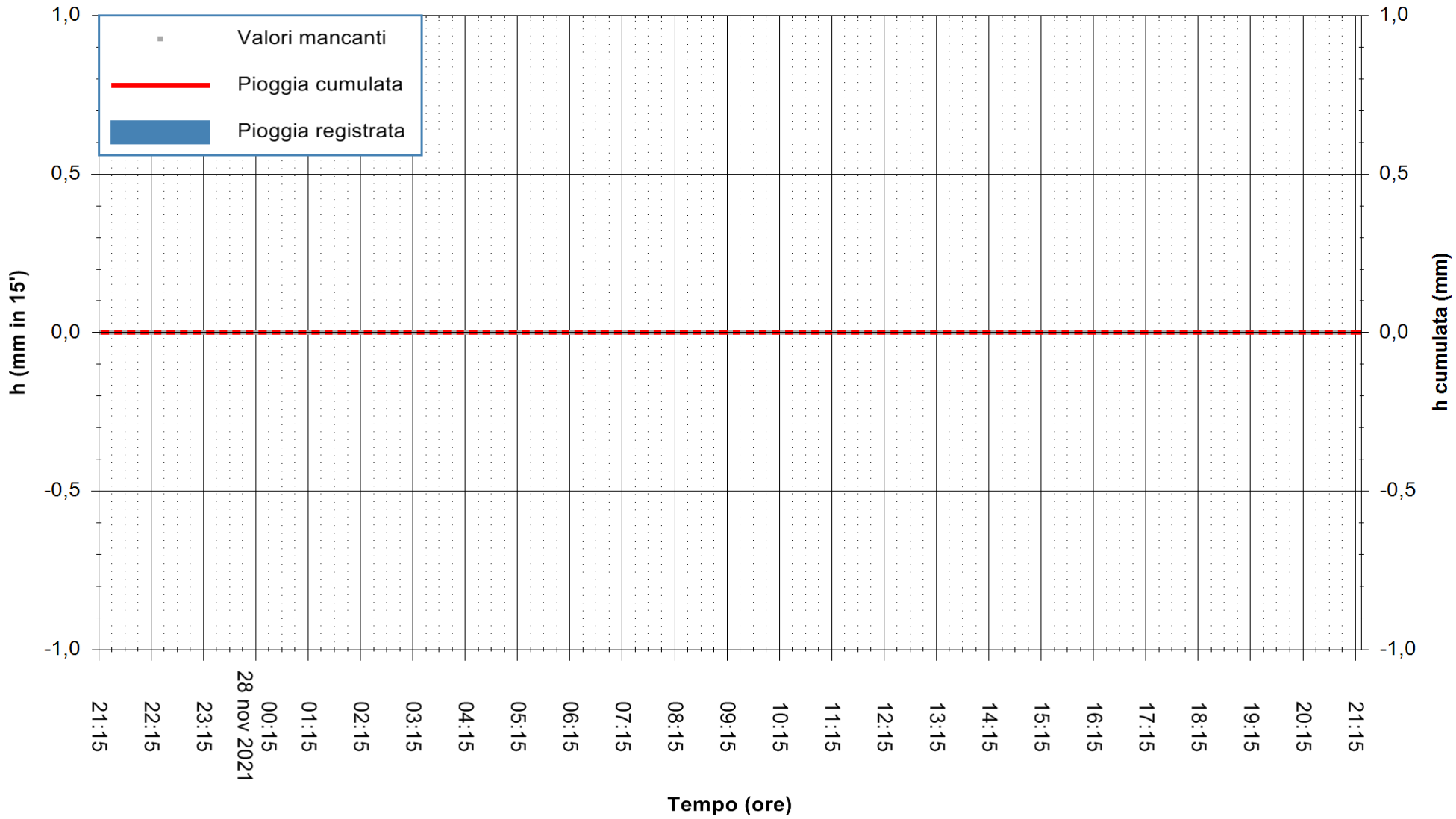


"Composizione e rappresentazione dei dati eseguita con modalità automatiche su dati della rete di stazioni meteorologiche fiduciarie della Regione Sardegna gestita dall'Agenzia per la Protezione dell'Ambiente della Sardegna, ARPAS, acquisiti in tempo reale e sottoposti ad un processo automatico di validazione di primo livello"

**Stazione pluviometrica MONTI RF**
**Area STAZ.FERROVIARIA DI MONTI**
**Pioggia registrata nelle ultime 24 ore**
*Estrazione dati delle ore 17:20 del 28/11/2021*
*Ultimo dato disponibile: 28/11/2021 alle 17:00*

REGIONE AUTÒNOMA DE SARDIGNA
REGIONE AUTONOMA DELLA SARDEGNA

**ARPAS**
**F.to il Dirigente Responsabile**
**Dott. Giuseppe Bianco**

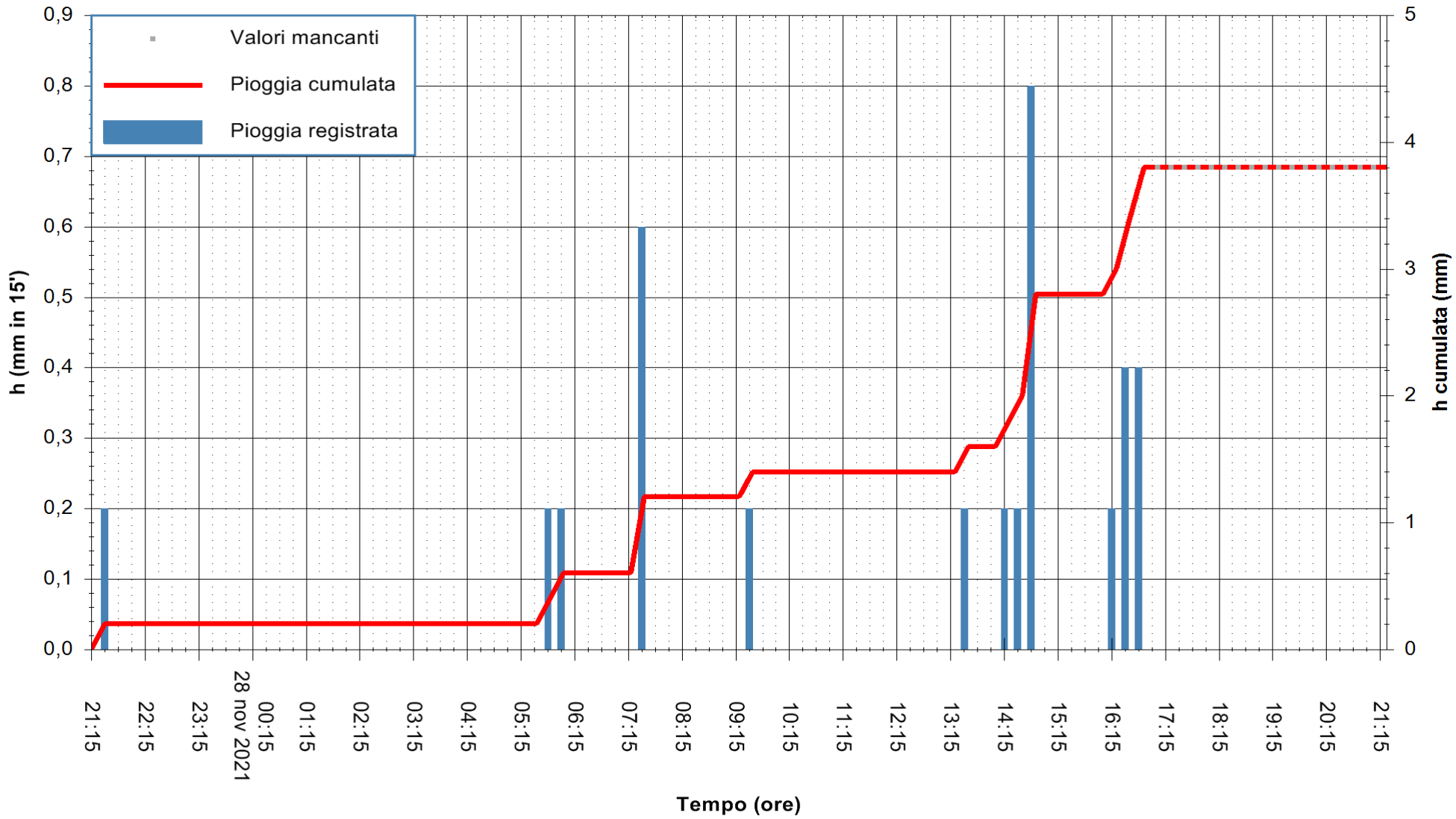


"Composizione e rappresentazione dei dati eseguita con modalità automatiche su dati della rete di stazioni meteorologiche fiduciarie della Regione Sardegna gestita dall'Agenzia per la Protezione dell'Ambiente della Sardegna, ARPAS, acquisiti in tempo reale e sottoposti ad un processo automatico di validazione di primo livello"

**Stazione pluviometrica PADRU SA PIANEDDA**
**Area VEDETTA ENTE FORESTE**
**Pioggia registrata nelle ultime 24 ore**
*Estrazione dati delle ore 17:20 del 28/11/2021*
*Ultimo dato disponibile: 28/11/2021 alle 16:45*

REGIONE AUTÒNOMA DE SARDIGNA
REGIONE AUTONOMA DELLA SARDEGNA

**ARPAS**
**F.to il Dirigente Responsabile**
**Dott. Giuseppe Bianco**

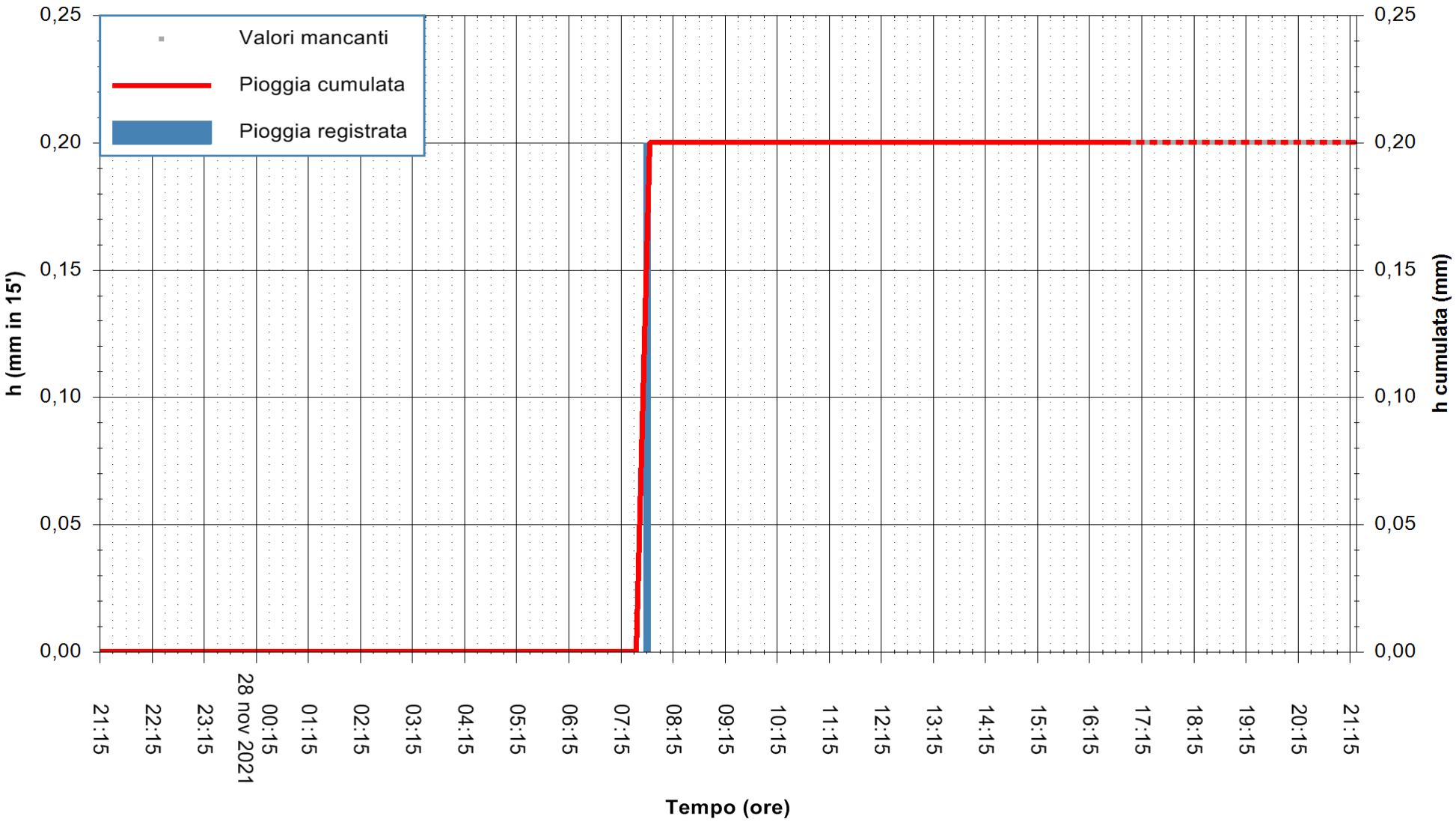


"Composizione e rappresentazione dei dati eseguita con modalità automatiche su dati della rete di stazioni meteorologiche fiduciarie della Regione Sardegna gestita dall'Agenzia per la Protezione dell'Ambiente della Sardegna, ARPAS, acquisiti in tempo reale e sottoposti ad un processo automatico di validazione di primo livello"

**Stazione pluviometrica RIO PADRONGIANU - SS125**
**Area PONTE SS 125**
**Pioggia registrata nelle ultime 24 ore**
*Estrazione dati delle ore 17:20 del 28/11/2021*
*Ultimo dato disponibile: 28/11/2021 alle 17:00*

REGIONE AUTÒNOMA DE SARDIGNA
REGIONE AUTONOMA DELLA SARDEGNA

**ARPAS**
**F.to il Dirigente Responsabile**
**Dott. Giuseppe Bianco**

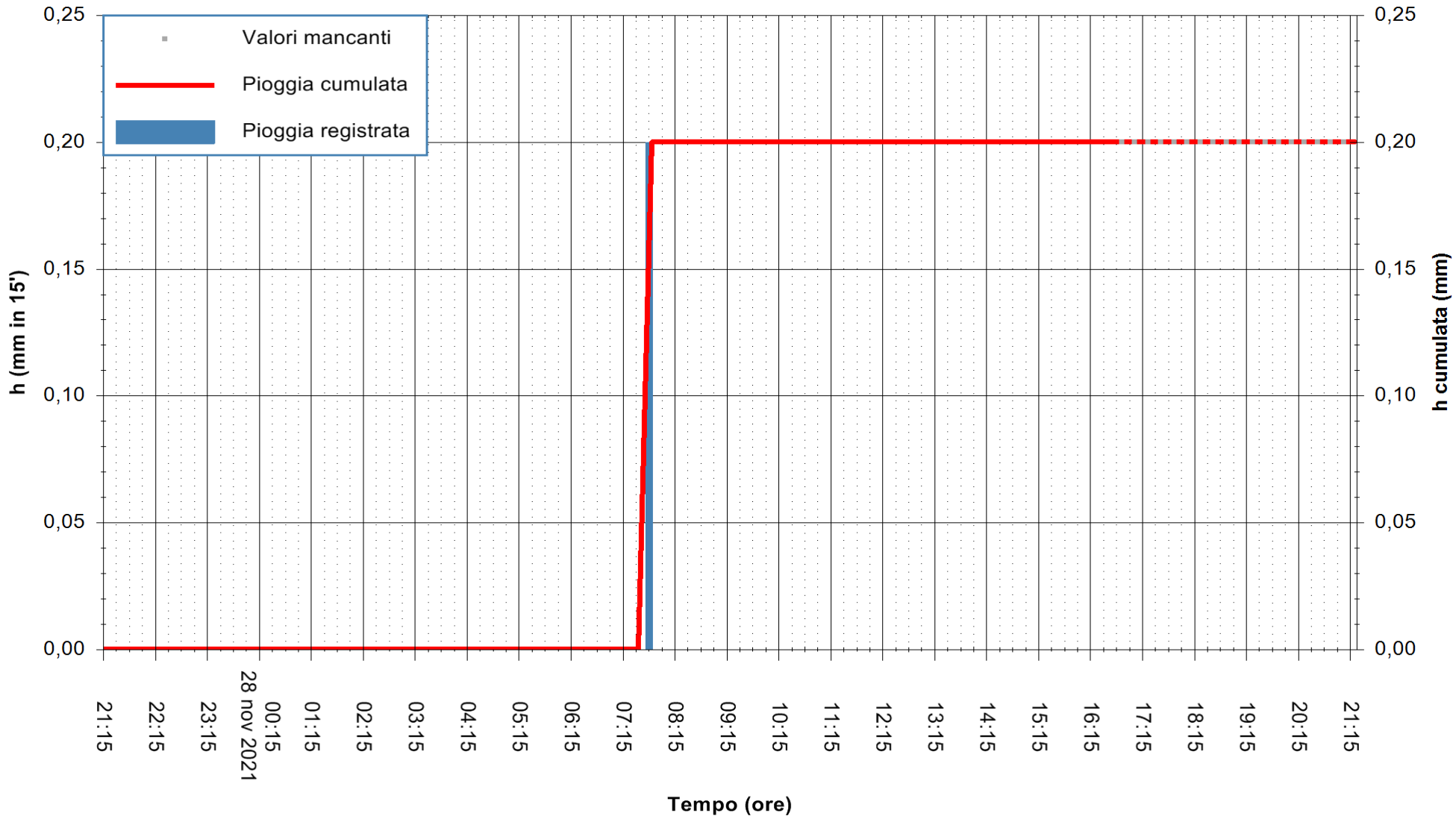


"Composizione e rappresentazione dei dati eseguita con modalità automatiche su dati della rete di stazioni meteorologiche fiduciarie della Regione Sardegna gestita dall'Agenzia per la Protezione dell'Ambiente della Sardegna, ARPAS, acquisiti in tempo reale e sottoposti ad un processo automatico di validazione di primo livello"

**Stazione pluviometrica DIGA BAU PRESSIU**
**Area DIGA BAU PRESSIU**
**Pioggia registrata nelle ultime 24 ore**
*Estrazione dati delle ore 17:20 del 28/11/2021*
*Ultimo dato disponibile: 28/11/2021 alle 16:45*

REGIONE AUTÒNOMA DE SARDIGNA
REGIONE AUTONOMA DELLA SARDEGNA

**ARPAS**
**F.to il Dirigente Responsabile**
**Dott. Giuseppe Bianco**

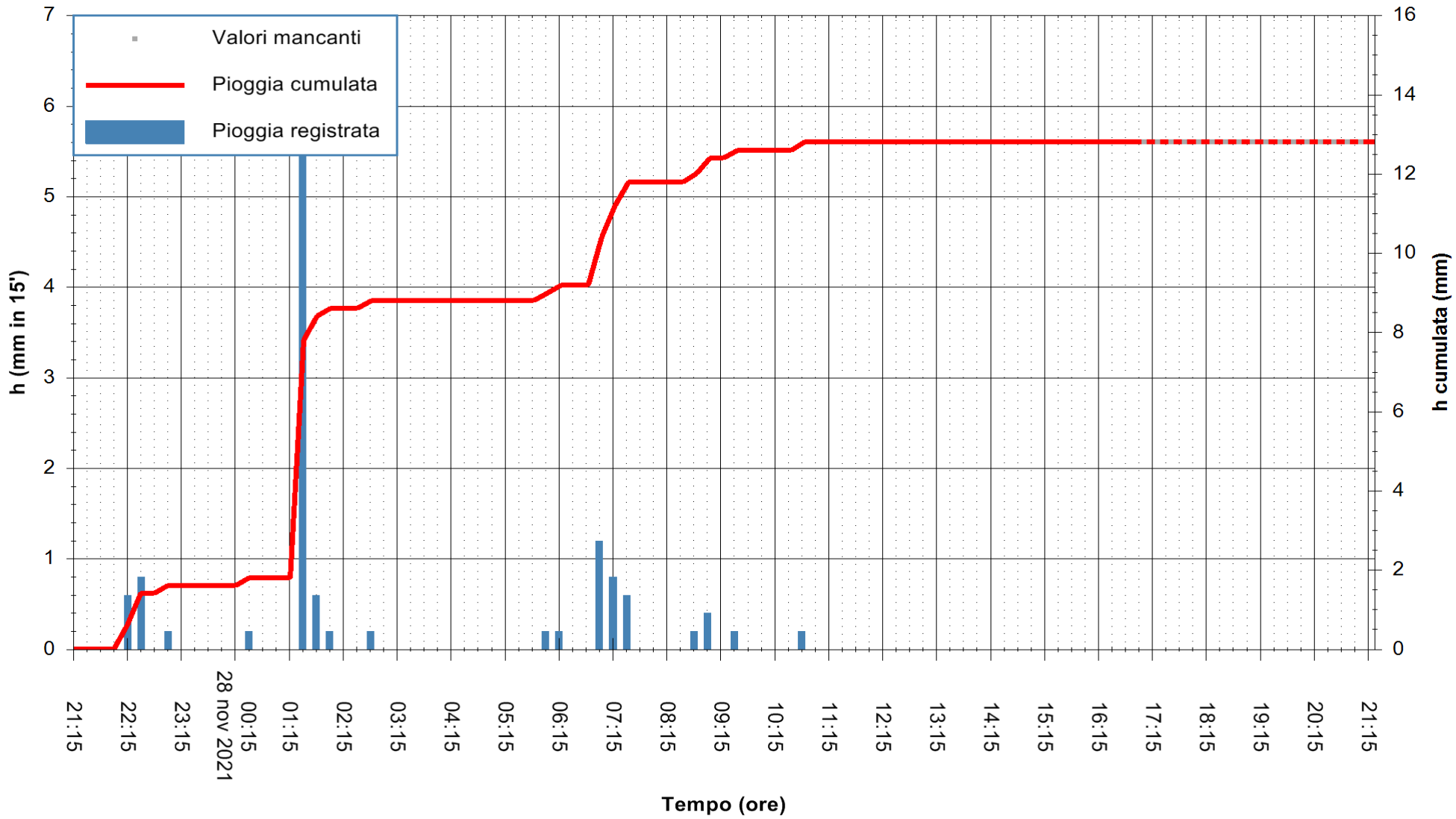


"Composizione e rappresentazione dei dati eseguita con modalità automatiche su dati della rete di stazioni meteorologiche fiduciarie della Regione Sardegna gestita dall'Agenzia per la Protezione dell'Ambiente della Sardegna, ARPAS, acquisiti in tempo reale e sottoposti ad un processo automatico di validazione di primo livello"

**Stazione pluviometrica DIGA MONTI PRANU**
**Area DIGA DI MONTE PRANU**
**Pioggia registrata nelle ultime 24 ore**
*Estrazione dati delle ore 17:20 del 28/11/2021*
*Ultimo dato disponibile: 28/11/2021 alle 17:00*

REGIONE AUTÒNOMA DE SARDIGNA
REGIONE AUTONOMA DELLA SARDEGNA

**ARPAS**
**F.to il Dirigente Responsabile**
**Dott. Giuseppe Bianco**

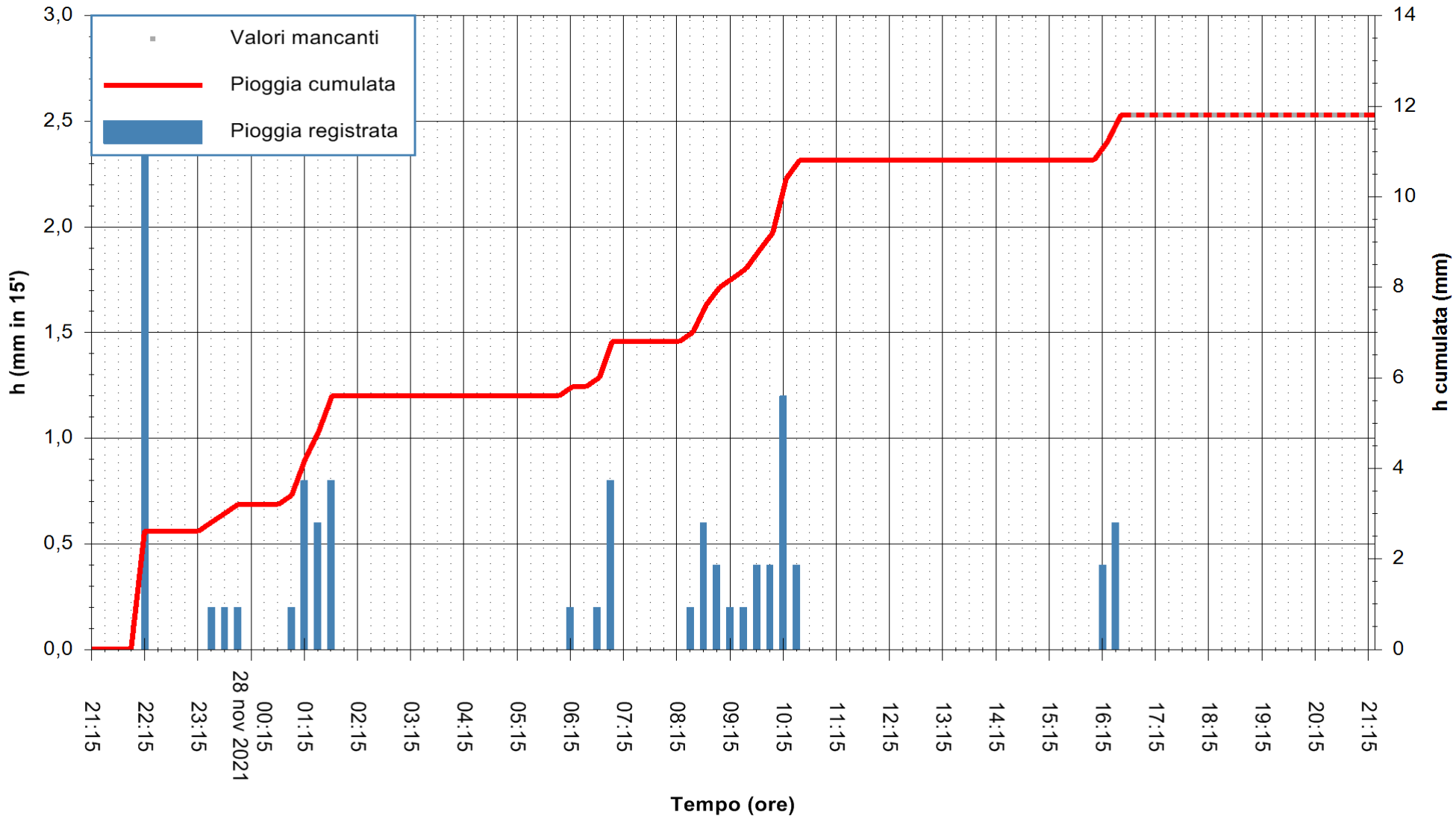


"Composizione e rappresentazione dei dati eseguita con modalità automatiche su dati della rete di stazioni meteorologiche fiduciarie della Regione Sardegna gestita dall'Agenzia per la Protezione dell'Ambiente della Sardegna, ARPAS, acquisiti in tempo reale e sottoposti ad un processo automatico di validazione di primo livello"

**Stazione pluviometrica SANTADI PUNTA SEBERA**
**Area PUNTA SEBERA**
**Pioggia registrata nelle ultime 24 ore**
*Estrazione dati delle ore 17:20 del 28/11/2021*
*Ultimo dato disponibile: 28/11/2021 alle 17:00*

REGIONE AUTÒNOMA DE SARDIGNA
REGIONE AUTONOMA DELLA SARDEGNA

**ARPAS**
**F.to il Dirigente Responsabile**
**Dott. Giuseppe Bianco**

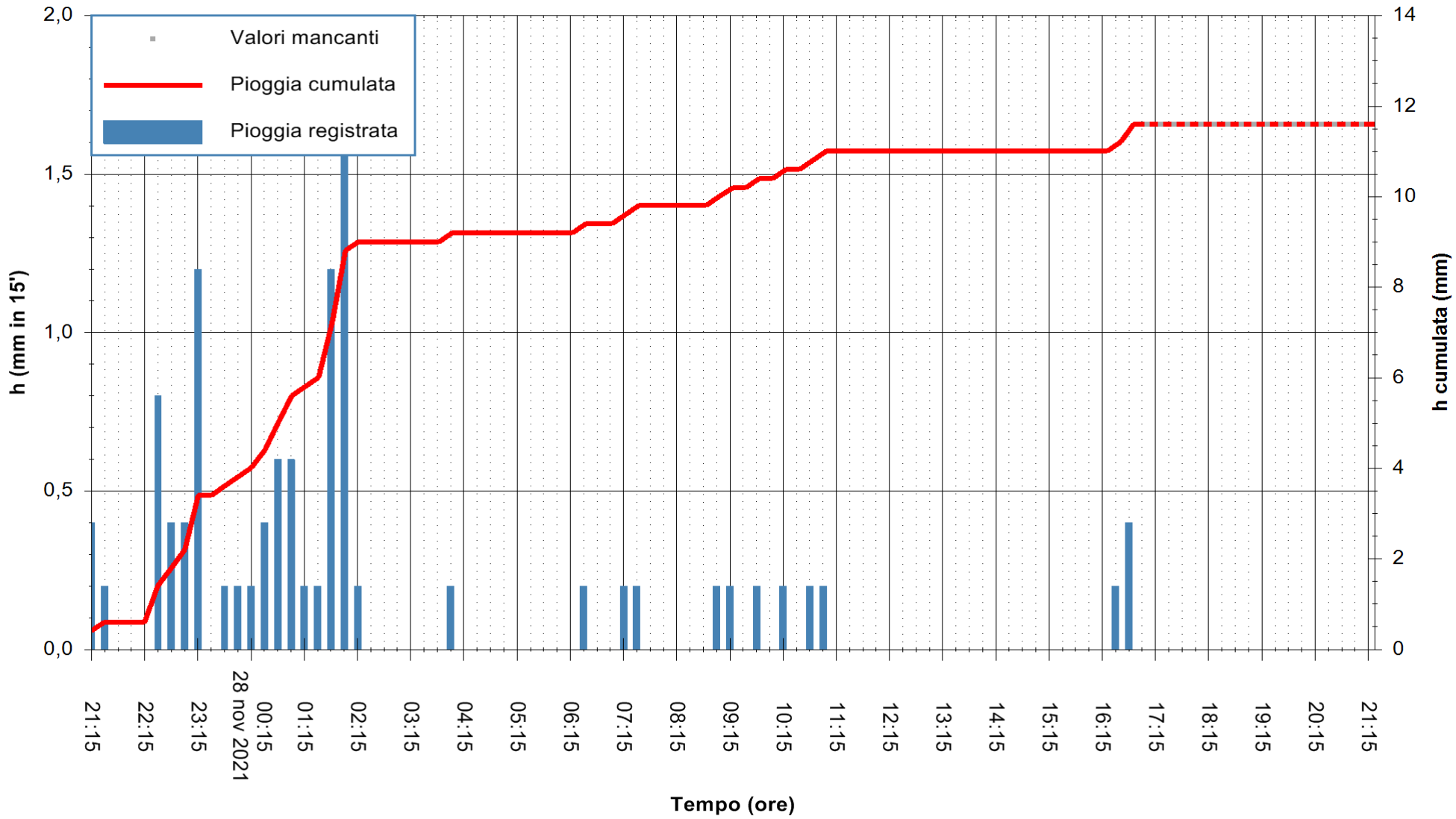


"Composizione e rappresentazione dei dati eseguita con modalità automatiche su dati della rete di stazioni meteorologiche fiduciarie della Regione Sardegna gestita dall'Agenzia per la Protezione dell'Ambiente della Sardegna, ARPAS, acquisiti in tempo reale e sottoposti ad un processo automatico di validazione di primo livello"

**Stazione pluviometrica SANTADI RF**
**Area SERBATOIO ESAF**
**Pioggia registrata nelle ultime 24 ore**
*Estrazione dati delle ore 17:20 del 28/11/2021*
*Ultimo dato disponibile: 28/11/2021 alle 16:45*

REGIONE AUTÒNOMA DE SARDIGNA
REGIONE AUTONOMA DELLA SARDEGNA

**ARPAS**
**F.to il Dirigente Responsabile**
**Dott. Giuseppe Bianco**

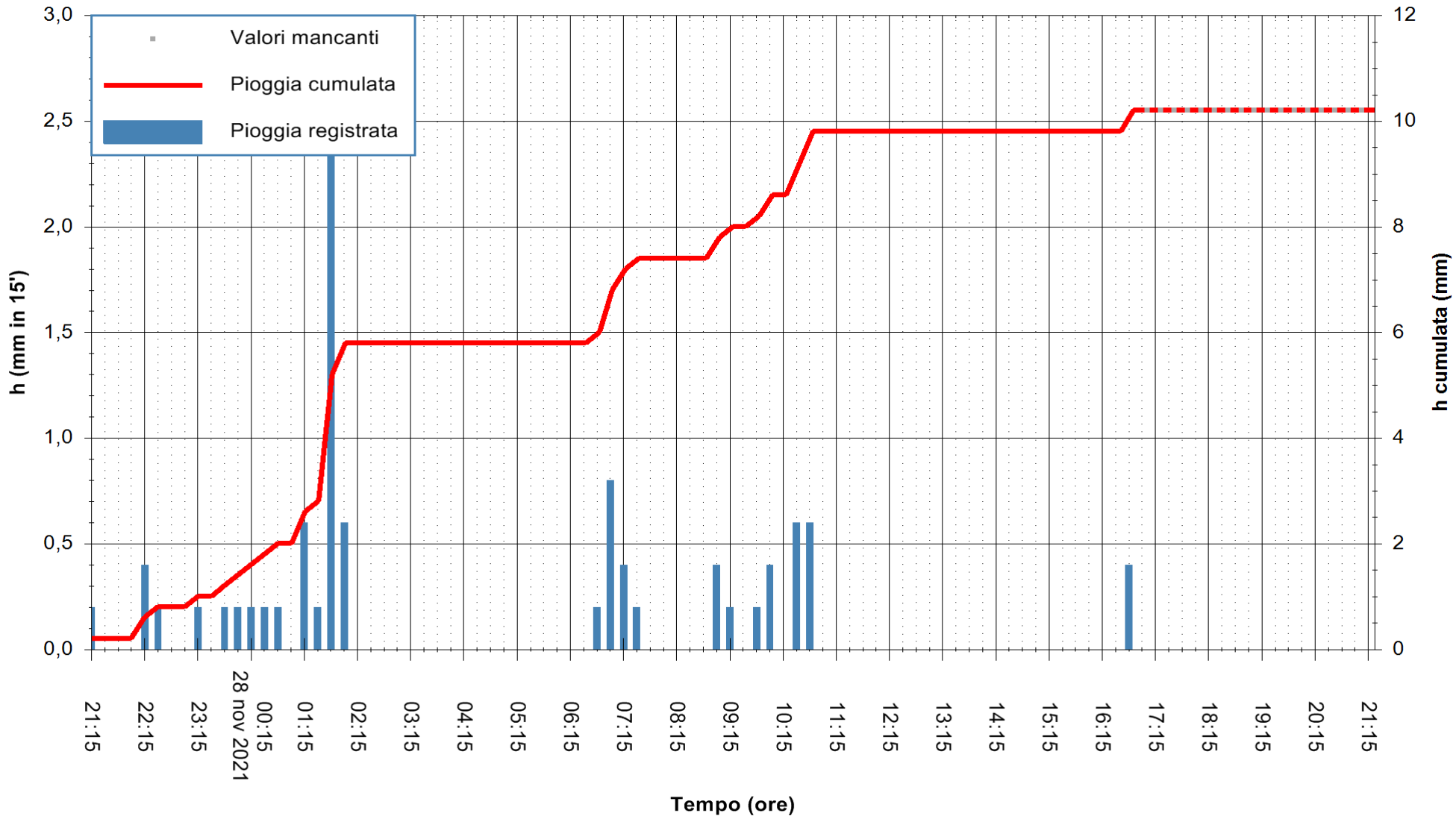


"Composizione e rappresentazione dei dati eseguita con modalità automatiche su dati della rete di stazioni meteorologiche fiduciarie della Regione Sardegna gestita dall'Agenzia per la Protezione dell'Ambiente della Sardegna, ARPAS, acquisiti in tempo reale e sottoposti ad un processo automatico di validazione di primo livello"

**Stazione pluviometrica DIGA MACCHERONIS**
**Area DIGA DI MACCHERONIS**
**Pioggia registrata nelle ultime 24 ore**
*Estrazione dati delle ore 17:20 del 28/11/2021*
*Ultimo dato disponibile: 28/11/2021 alle 16:45*

REGIONE AUTÒNOMA DE SARDIGNA
REGIONE AUTONOMA DELLA SARDEGNA

**ARPAS**
**F.to il Dirigente Responsabile**
**Dott. Giuseppe Bianco**

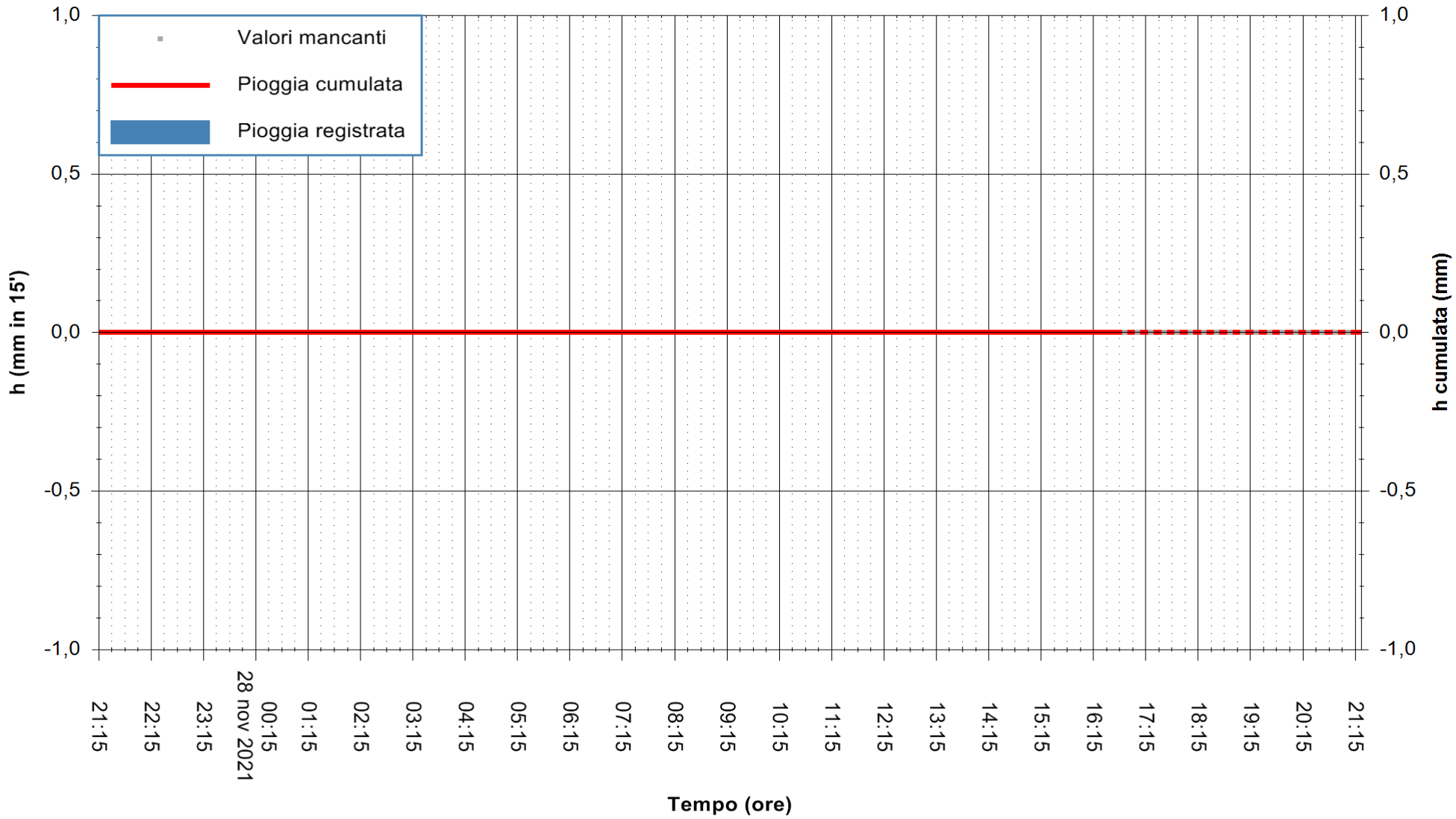


"Composizione e rappresentazione dei dati eseguita con modalità automatiche su dati della rete di stazioni meteorologiche fiduciarie della Regione Sardegna gestita dall'Agenzia per la Protezione dell'Ambiente della Sardegna, ARPAS, acquisiti in tempo reale e sottoposti ad un processo automatico di validazione di primo livello"

**Stazione pluviometrica LULA RF**
**Area PIZZONCHI**
**Pioggia registrata nelle ultime 24 ore**
*Estrazione dati delle ore 17:20 del 28/11/2021*
*Ultimo dato disponibile: 28/11/2021 alle 17:00*

REGIONE AUTÒNOMA DE SARDIGNA
REGIONE AUTONOMA DELLA SARDEGNA

**ARPAS**
**F.to il Dirigente Responsabile**
**Dott. Giuseppe Bianco**

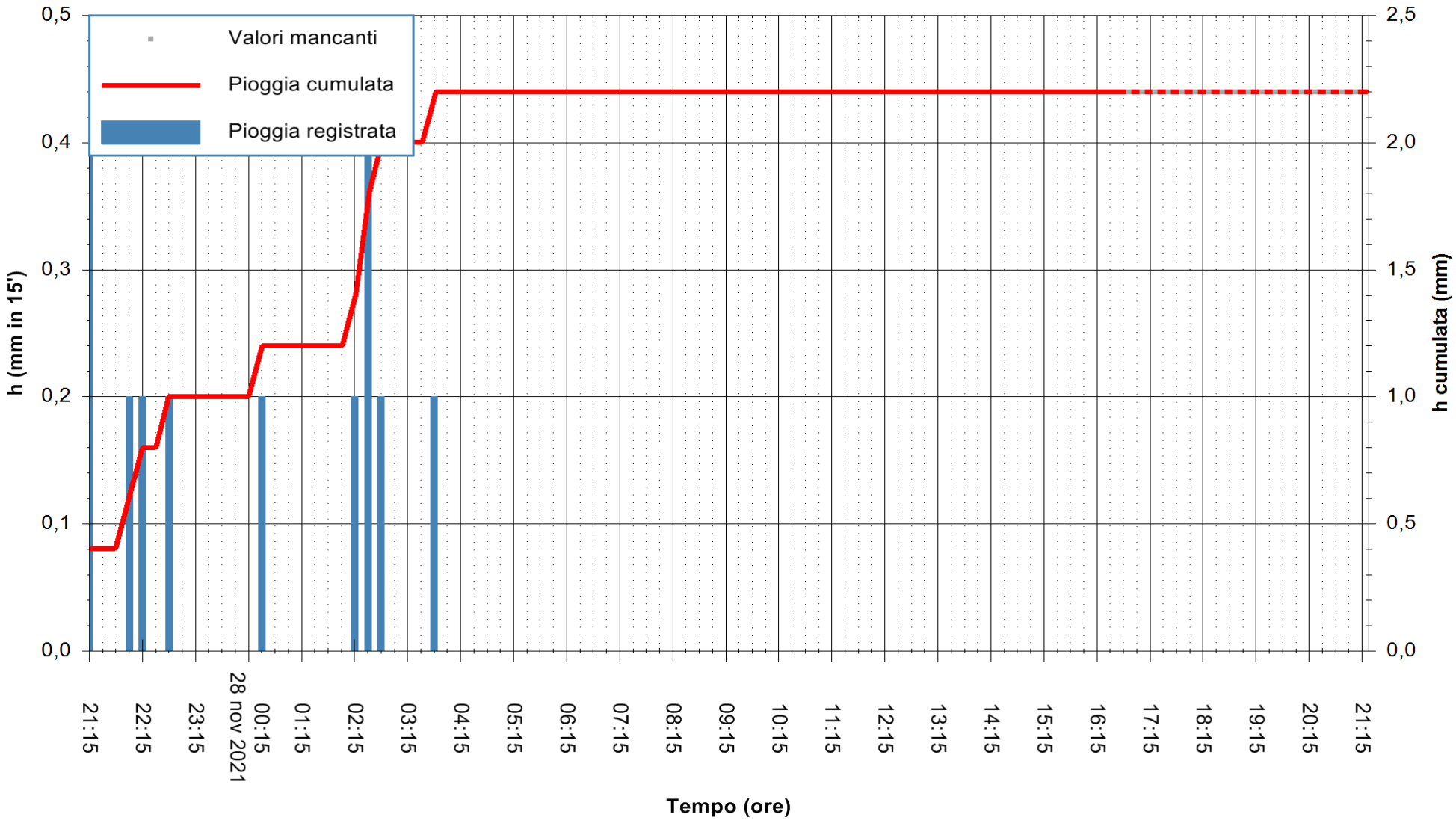


"Composizione e rappresentazione dei dati eseguita con modalità automatiche su dati della rete di stazioni meteorologiche fiduciarie della Regione Sardegna gestita dall'Agenzia per la Protezione dell'Ambiente della Sardegna, ARPAS, acquisiti in tempo reale e sottoposti ad un processo automatico di validazione di primo livello"

**Stazione pluviometrica ONANI' MAMONE**
**Area MAMONE**
**Pioggia registrata nelle ultime 24 ore**
*Estrazione dati delle ore 17:20 del 28/11/2021*
*Ultimo dato disponibile: 28/11/2021 alle 17:00*

REGIONE AUTÒNOMA DE SARDIGNA
REGIONE AUTONOMA DELLA SARDEGNA

**ARPAS**
**F.to il Dirigente Responsabile**
**Dott. Giuseppe Bianco**

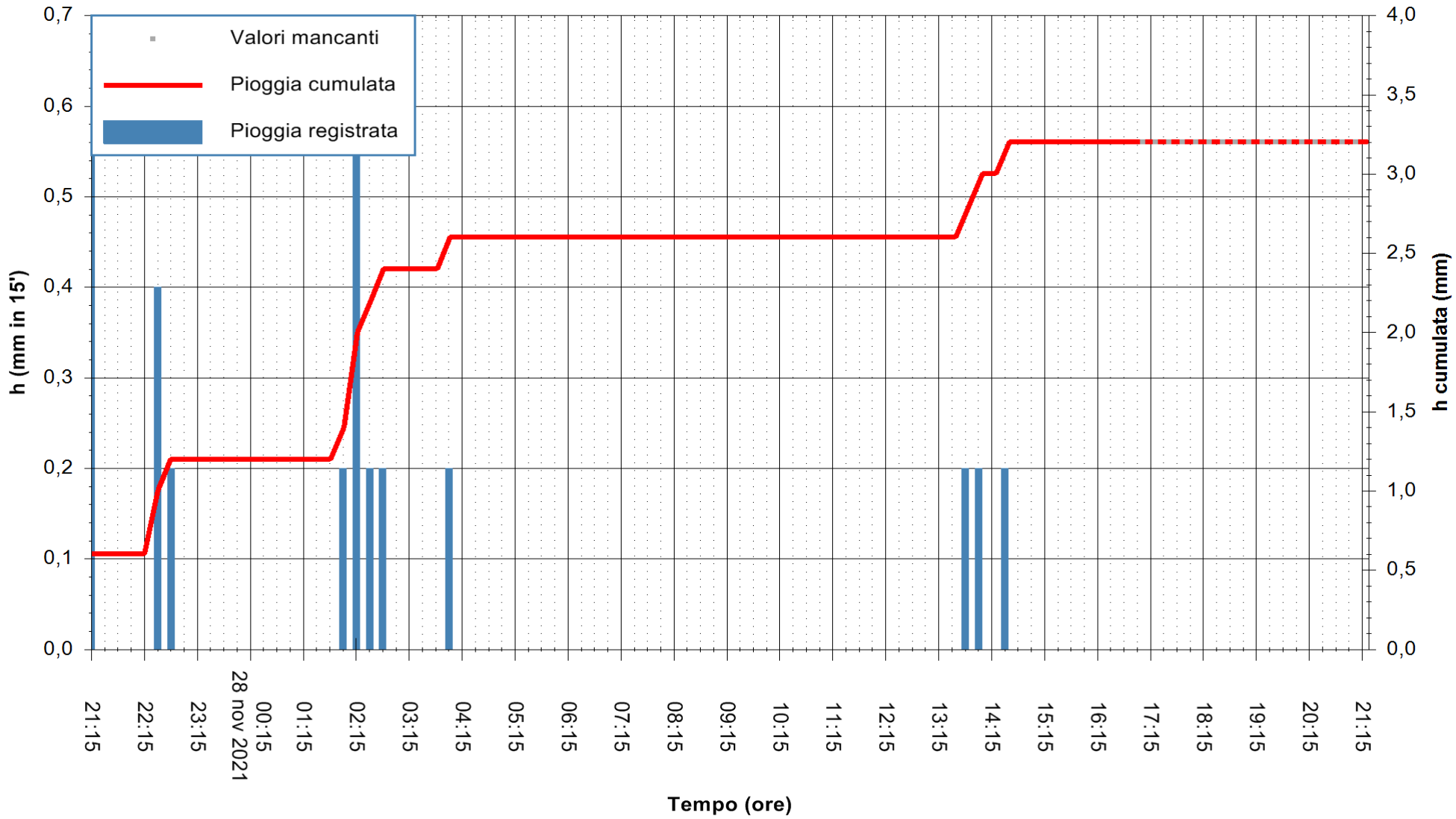


"Composizione e rappresentazione dei dati eseguita con modalità automatiche su dati della rete di stazioni meteorologiche fiduciarie della Regione Sardegna gestita dall'Agenzia per la Protezione dell'Ambiente della Sardegna, ARPAS, acquisiti in tempo reale e sottoposti ad un processo automatico di validazione di primo livello"

**Stazione pluviometrica BADU CRABOLU P.TE BADU CRABOLU**
**Area PONTE BADU CRABOLU**
**Pioggia registrata nelle ultime 24 ore**
*Estrazione dati delle ore 17:20 del 28/11/2021*
*Ultimo dato disponibile: 28/11/2021 alle 17:00*

REGIONE AUTÒNOMA DE SARDIGNA
REGIONE AUTONOMA DELLA SARDEGNA

**ARPAS**
**F.to il Dirigente Responsabile**
**Dott. Giuseppe Bianco**

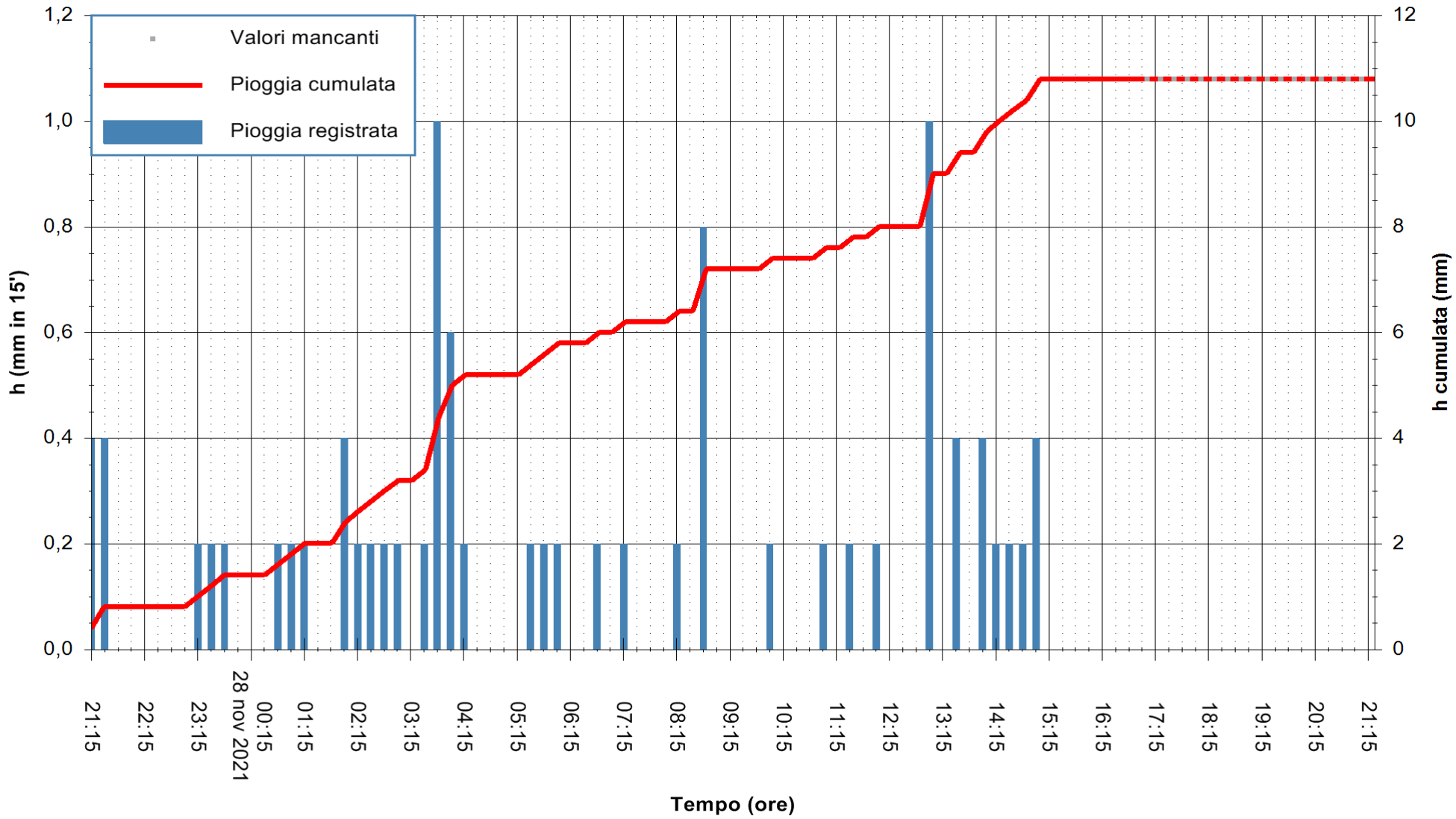


"Composizione e rappresentazione dei dati eseguita con modalità automatiche su dati della rete di stazioni meteorologiche fiduciarie della Regione Sardegna gestita dall'Agenzia per la Protezione dell'Ambiente della Sardegna, ARPAS, acquisiti in tempo reale e sottoposti ad un processo automatico di validazione di primo livello"

**Stazione pluviometrica BOSA MARINA RF**
**Area BOSA MARINA**
**Pioggia registrata nelle ultime 24 ore**
*Estrazione dati delle ore 17:20 del 28/11/2021*
*Ultimo dato disponibile: 28/11/2021 alle 17:00*

REGIONE AUTÒNOMA DE SARDIGNA
REGIONE AUTONOMA DELLA SARDEGNA

**ARPAS**
**F.to il Dirigente Responsabile**
**Dott. Giuseppe Bianco**

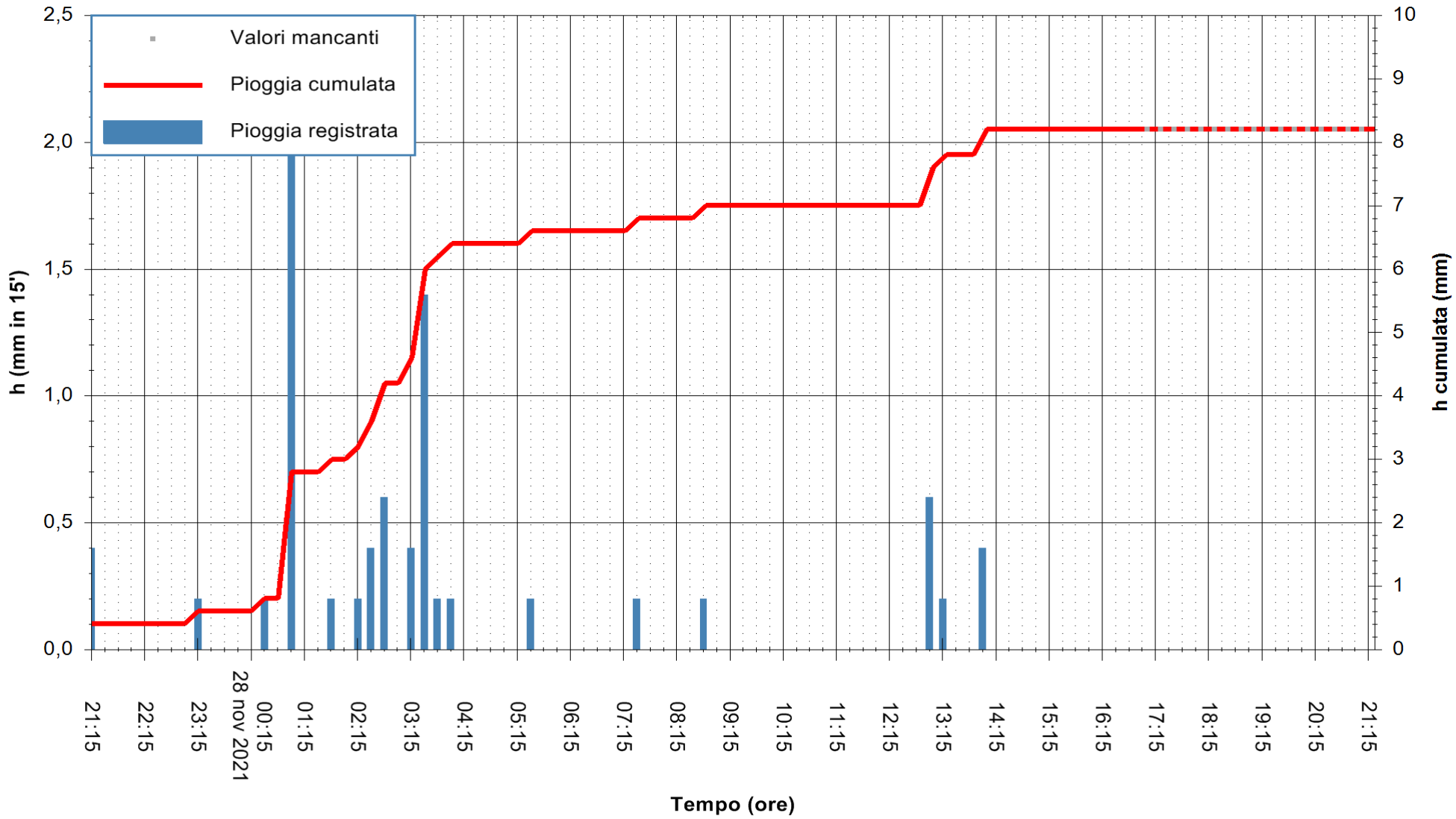


"Composizione e rappresentazione dei dati eseguita con modalità automatiche su dati della rete di stazioni meteorologiche fiduciarie della Regione Sardegna gestita dall'Agenzia per la Protezione dell'Ambiente della Sardegna, ARPAS, acquisiti in tempo reale e sottoposti ad un processo automatico di validazione di primo livello"

**Stazione pluviometrica DIGA ALTO TEMO**
**Area DIGA ALTO TEMO**
**Pioggia registrata nelle ultime 24 ore**
*Estrazione dati delle ore 17:20 del 28/11/2021*
*Ultimo dato disponibile: 28/11/2021 alle 17:00*

REGIONE AUTÒNOMA DE SARDIGNA
REGIONE AUTONOMA DELLA SARDEGNA

**ARPAS**
**F.to il Dirigente Responsabile**
**Dott. Giuseppe Bianco**

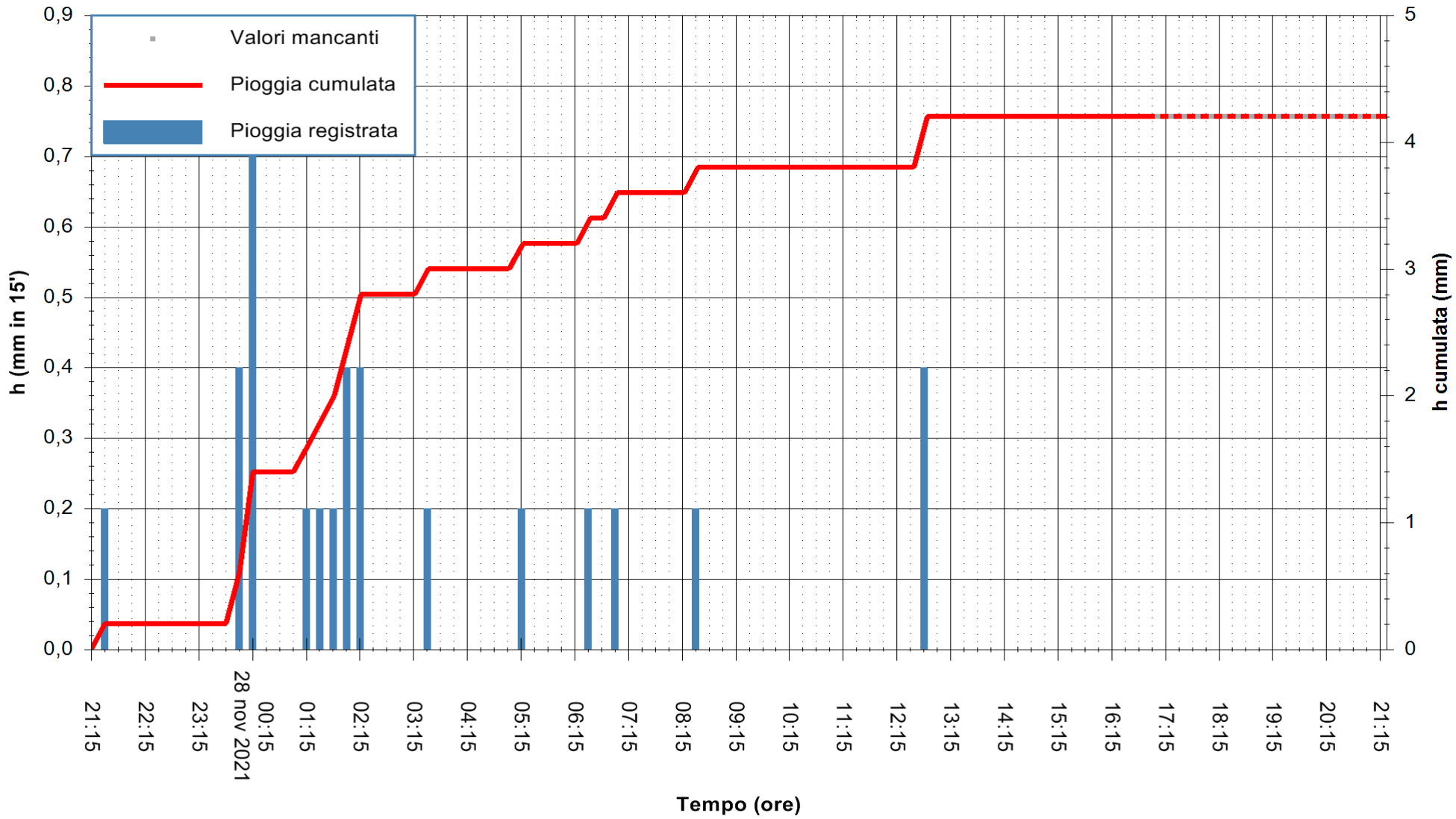


"Composizione e rappresentazione dei dati eseguita con modalità automatiche su dati della rete di stazioni meteorologiche fiduciarie della Regione Sardegna gestita dall'Agenzia per la Protezione dell'Ambiente della Sardegna, ARPAS, acquisiti in tempo reale e sottoposti ad un processo automatico di validazione di primo livello"

**Stazione pluviometrica MONTRESTA RF**
**Area NAVRINO**
**Pioggia registrata nelle ultime 24 ore**
*Estrazione dati delle ore 17:20 del 28/11/2021*
*Ultimo dato disponibile: 28/11/2021 alle 17:00*

REGIONE AUTÒNOMA DE SARDIGNA
REGIONE AUTONOMA DELLA SARDEGNA

**ARPAS**
**F.to il Dirigente Responsabile**
**Dott. Giuseppe Bianco**

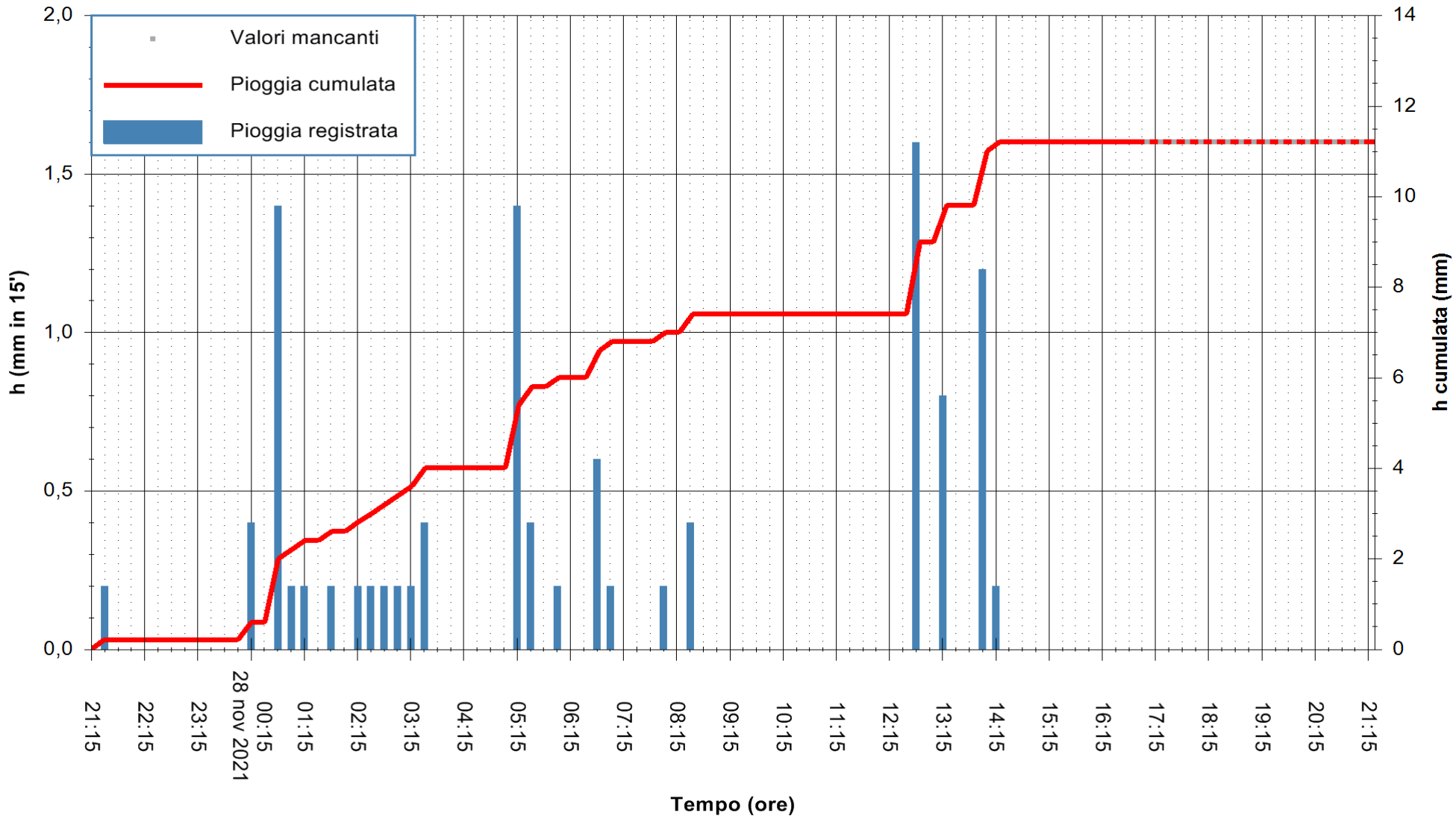


"Composizione e rappresentazione dei dati eseguita con modalità automatiche su dati della rete di stazioni meteorologiche fiduciarie della Regione Sardegna gestita dall'Agenzia per la Protezione dell'Ambiente della Sardegna, ARPAS, acquisiti in tempo reale e sottoposti ad un processo automatico di validazione di primo livello"

**Stazione pluviometrica POZZOMAGGIORE RF**
**Area PISTA DI PATTINAGGIO**
**Pioggia registrata nelle ultime 24 ore**
*Estrazione dati delle ore 17:20 del 28/11/2021*
*Ultimo dato disponibile: 28/11/2021 alle 17:00*

REGIONE AUTÒNOMA DE SARDIGNA
REGIONE AUTONOMA DELLA SARDEGNA

**ARPAS**
**F.to il Dirigente Responsabile**
**Dott. Giuseppe Bianco**

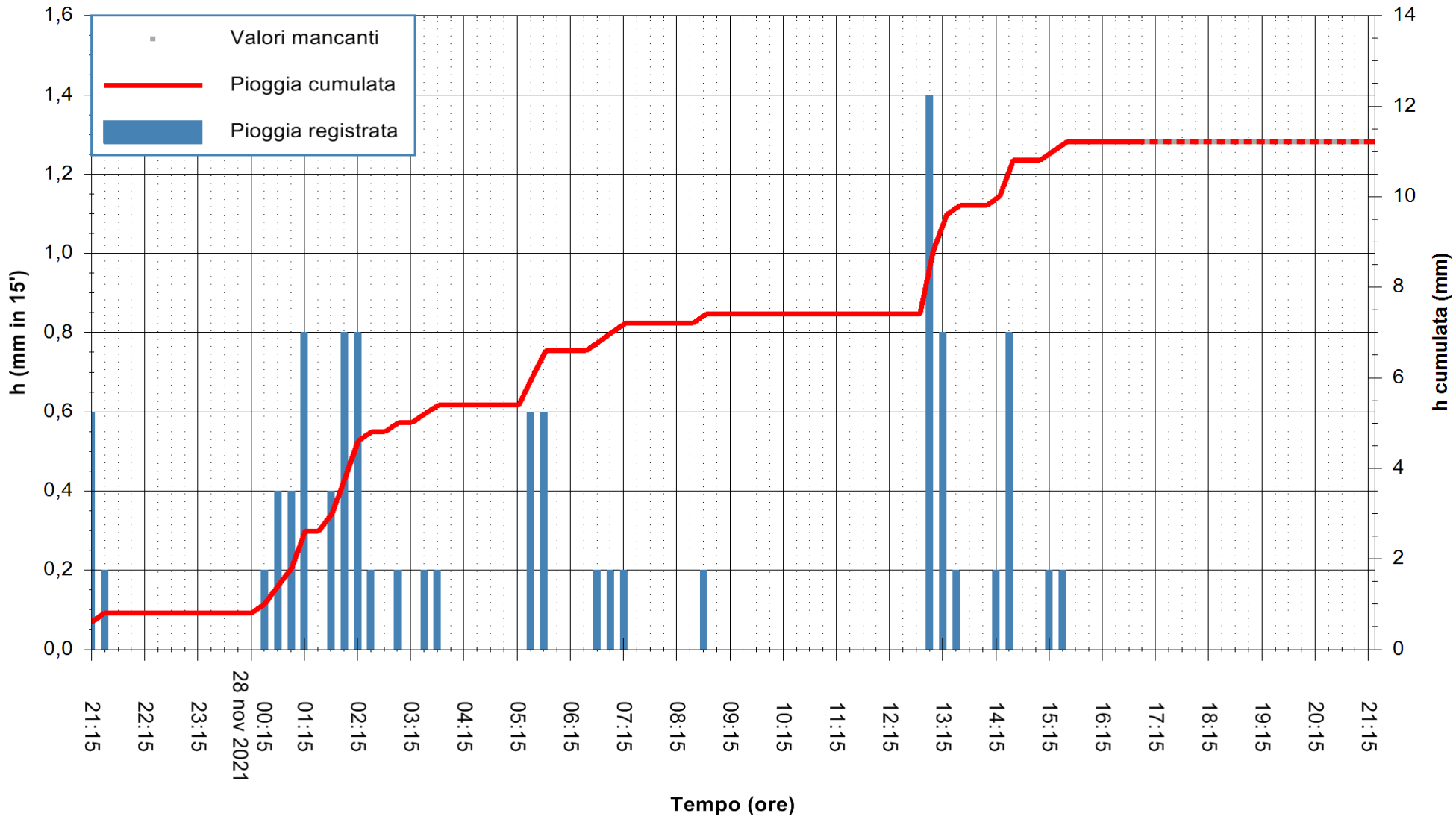


"Composizione e rappresentazione dei dati eseguita con modalità automatiche su dati della rete di stazioni meteorologiche fiduciarie della Regione Sardegna gestita dall'Agenzia per la Protezione dell'Ambiente della Sardegna, ARPAS, acquisiti in tempo reale e sottoposti ad un processo automatico di validazione di primo livello"

**Stazione pluviometrica VILLANOVA MONTELEONE RF**
**Area SERBATOIO ESAF**
**Pioggia registrata nelle ultime 24 ore**
*Estrazione dati delle ore 17:20 del 28/11/2021*
*Ultimo dato disponibile: 28/11/2021 alle 17:00*

REGIONE AUTÒNOMA DE SARDIGNA
REGIONE AUTONOMA DELLA SARDEGNA

**ARPAS**
**F.to il Dirigente Responsabile**
**Dott. Giuseppe Bianco**

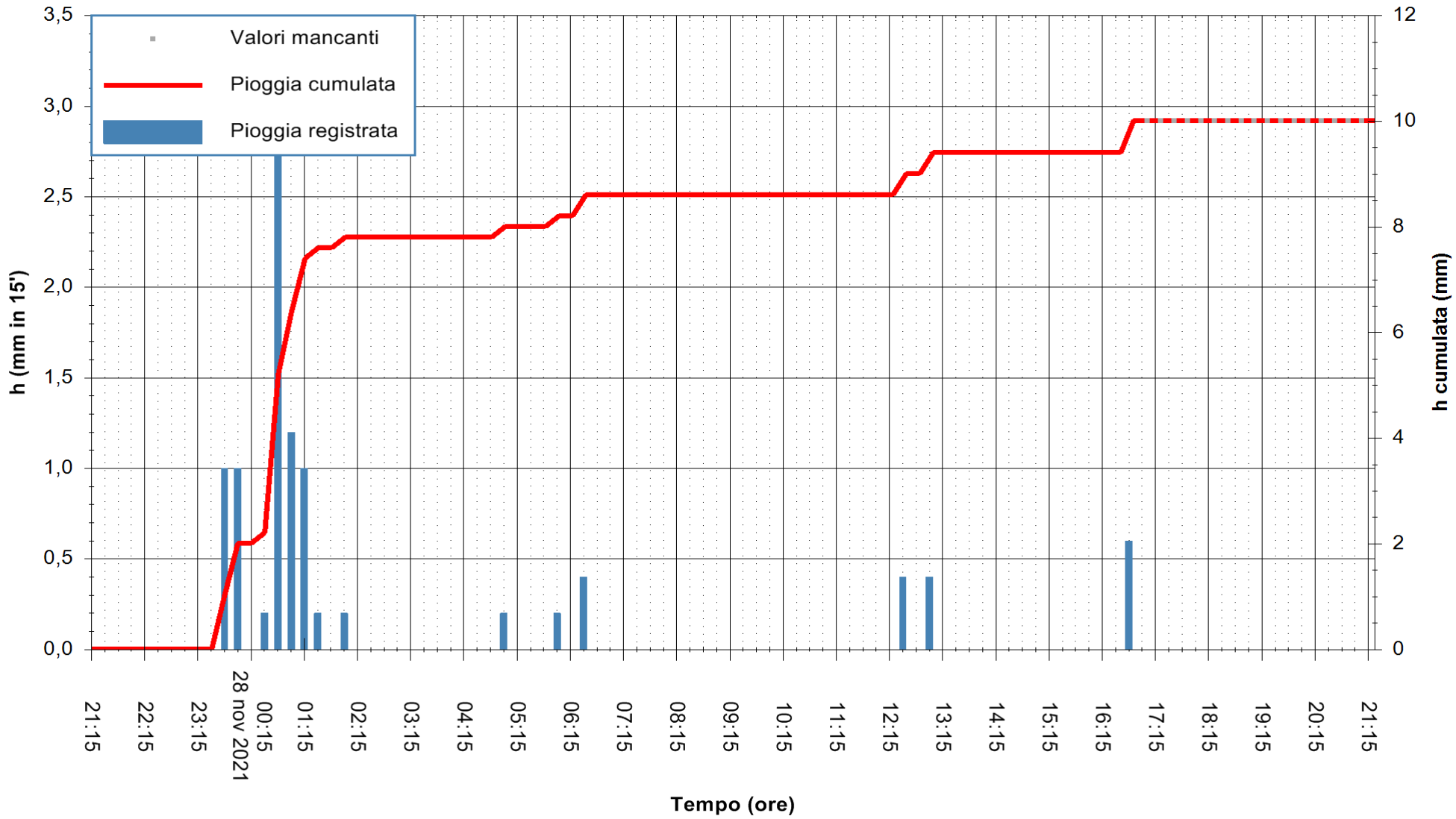


"Composizione e rappresentazione dei dati eseguita con modalità automatiche su dati della rete di stazioni meteorologiche fiduciarie della Regione Sardegna gestita dall'Agenzia per la Protezione dell'Ambiente della Sardegna, ARPAS, acquisiti in tempo reale e sottoposti ad un processo automatico di validazione di primo livello"

**Stazione pluviometrica ABBASANTA RF**
**Area SERBATOIO ESAF SENA RUJA**
**Pioggia registrata nelle ultime 24 ore**
*Estrazione dati delle ore 17:20 del 28/11/2021*
*Ultimo dato disponibile: 28/11/2021 alle 16:45*

REGIONE AUTÒNOMA DE SARDIGNA
REGIONE AUTONOMA DELLA SARDEGNA

**ARPAS**
**F.to il Dirigente Responsabile**
**Dott. Giuseppe Bianco**

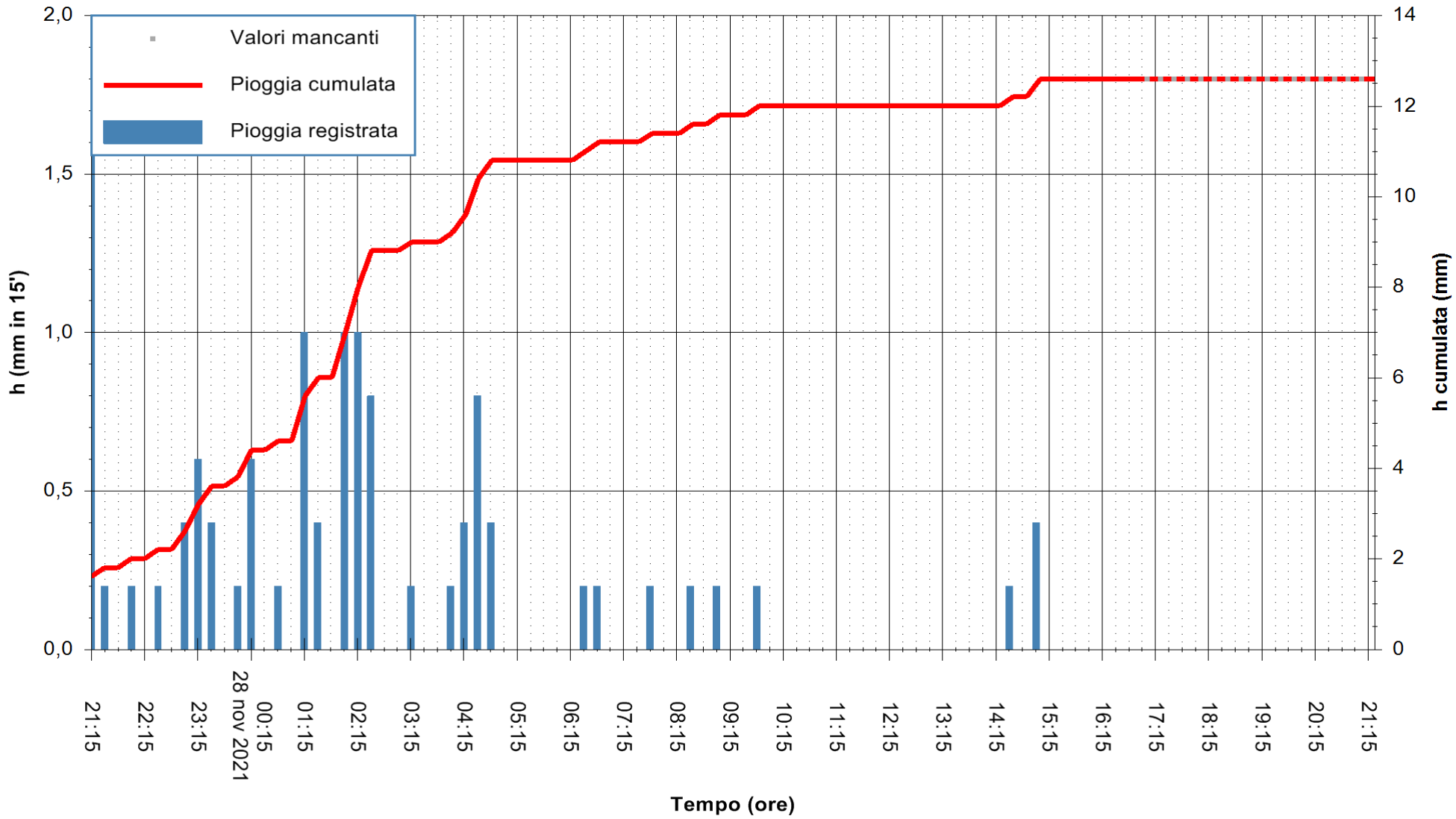


"Composizione e rappresentazione dei dati eseguita con modalità automatiche su dati della rete di stazioni meteorologiche fiduciarie della Regione Sardegna gestita dall'Agenzia per la Protezione dell'Ambiente della Sardegna, ARPAS, acquisiti in tempo reale e sottoposti ad un processo automatico di validazione di primo livello"

**Stazione pluviometrica DIGA CANTONIERA**
**Area DIGA CANTONIERA**
**Pioggia registrata nelle ultime 24 ore**
*Estrazione dati delle ore 17:20 del 28/11/2021*
*Ultimo dato disponibile: 28/11/2021 alle 16:45*

REGIONE AUTÒNOMA DE SARDIGNA
REGIONE AUTONOMA DELLA SARDEGNA

**ARPAS**
**F.to il Dirigente Responsabile**
**Dott. Giuseppe Bianco**

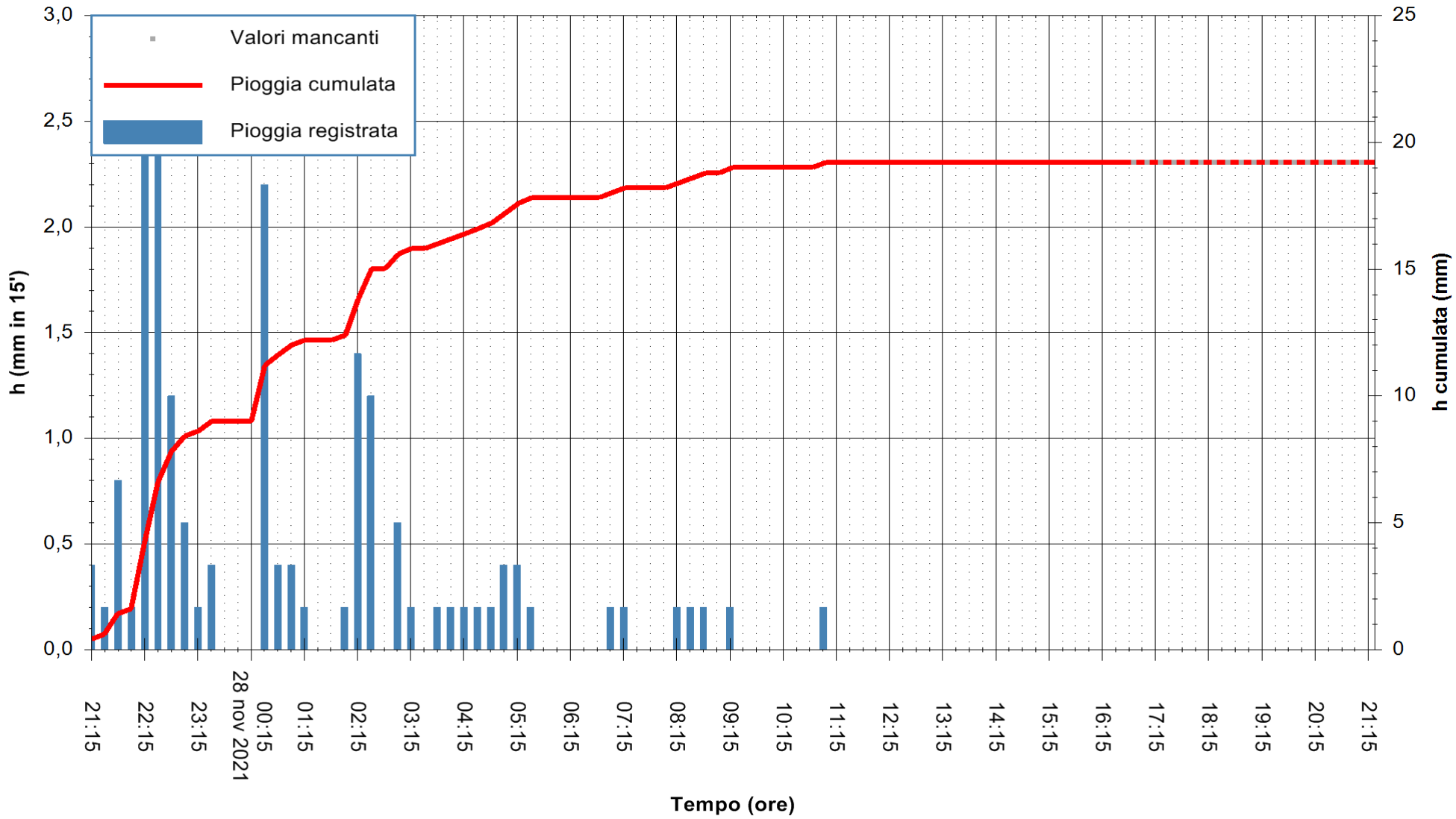


"Composizione e rappresentazione dei dati eseguita con modalità automatiche su dati della rete di stazioni meteorologiche fiduciarie della Regione Sardegna gestita dall'Agenzia per la Protezione dell'Ambiente della Sardegna, ARPAS, acquisiti in tempo reale e sottoposti ad un processo automatico di validazione di primo livello"

**Stazione pluviometrica DIGA PRANU ANTONI**
**Area FIUME TIRSO**
**Pioggia registrata nelle ultime 24 ore**
*Estrazione dati delle ore 17:20 del 28/11/2021*
*Ultimo dato disponibile: 28/11/2021 alle 17:00*

REGIONE AUTÒNOMA DE SARDIGNA
REGIONE AUTONOMA DELLA SARDEGNA

**ARPAS**
**F.to il Dirigente Responsabile**
**Dott. Giuseppe Bianco**

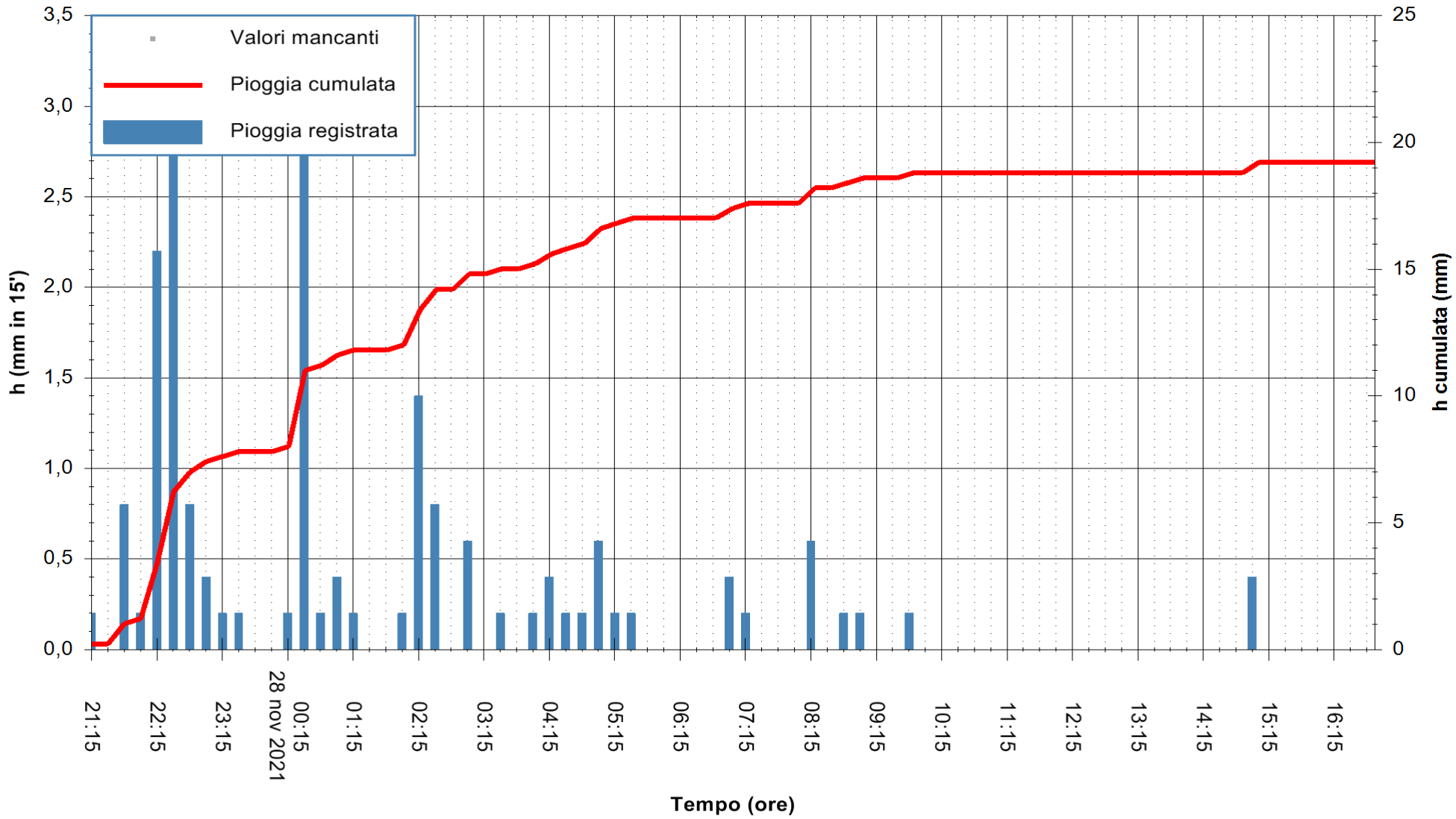


"Composizione e rappresentazione dei dati eseguita con modalità automatiche su dati della rete di stazioni meteorologiche fiduciarie della Regione Sardegna gestita dall'Agenzia per la Protezione dell'Ambiente della Sardegna, ARPAS, acquisiti in tempo reale e sottoposti ad un processo automatico di validazione di primo livello"

**Stazione pluviometrica DIGA SOS CANALES**
**Area DIGA SOS CANALES**
**Pioggia registrata nelle ultime 24 ore**
*Estrazione dati delle ore 17:20 del 28/11/2021*
*Ultimo dato disponibile: 28/11/2021 alle 17:00*

REGIONE AUTÒNOMA DE SARDIGNA
REGIONE AUTONOMA DELLA SARDEGNA

**ARPAS**
**F.to il Dirigente Responsabile**
**Dott. Giuseppe Bianco**

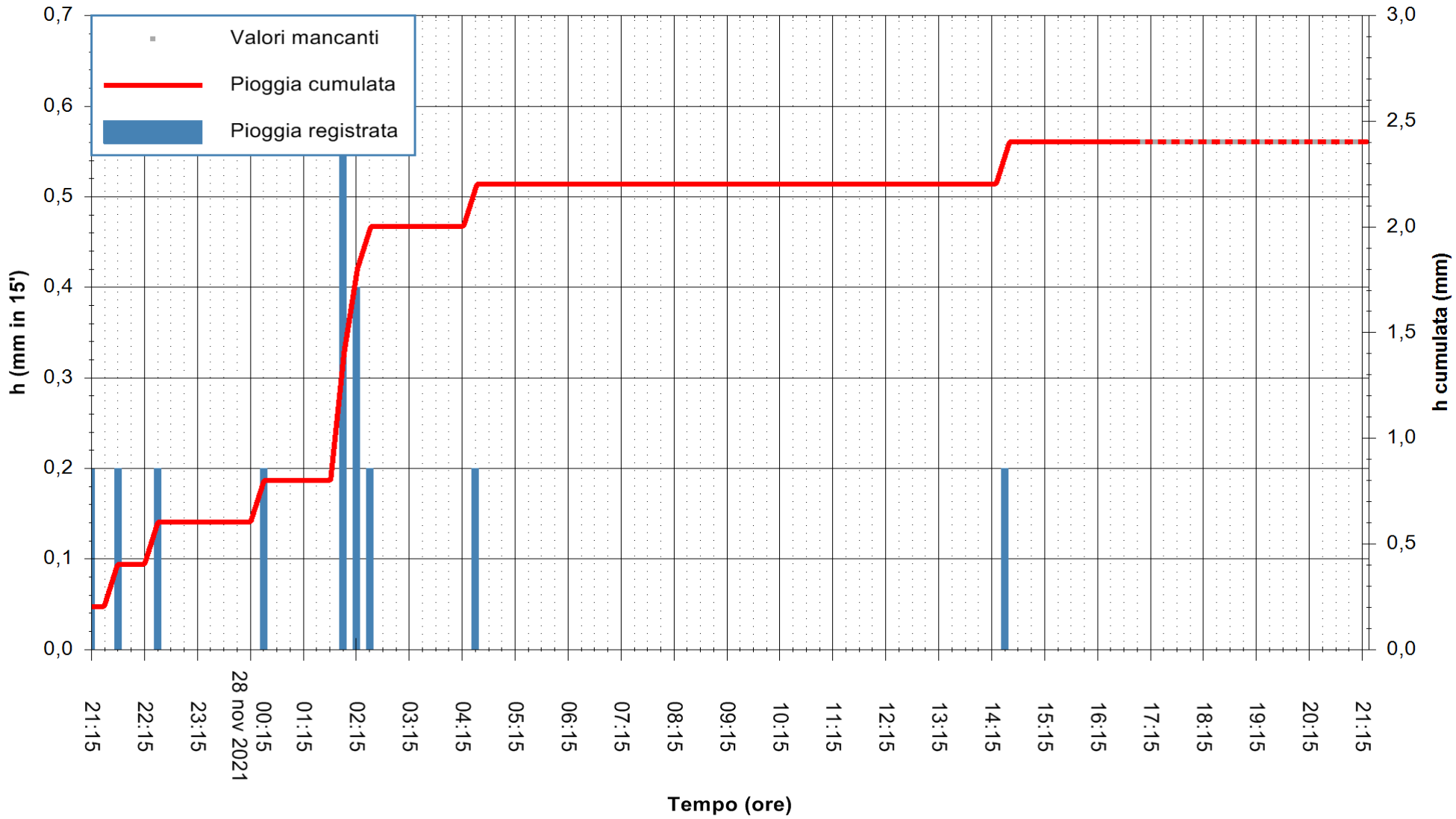


"Composizione e rappresentazione dei dati eseguita con modalità automatiche su dati della rete di stazioni meteorologiche fiduciarie della Regione Sardegna gestita dall'Agenzia per la Protezione dell'Ambiente della Sardegna, ARPAS, acquisiti in tempo reale e sottoposti ad un processo automatico di validazione di primo livello"

**Stazione pluviometrica FLUMINEDDU A ALLAI RF**
**Area ALLAI**
**Pioggia registrata nelle ultime 24 ore**
*Estrazione dati delle ore 17:20 del 28/11/2021*
*Ultimo dato disponibile: 28/11/2021 alle 17:00*

REGIONE AUTÒNOMA DE SARDIGNA
REGIONE AUTONOMA DELLA SARDEGNA

**ARPAS**
**F.to il Dirigente Responsabile**
**Dott. Giuseppe Bianco**

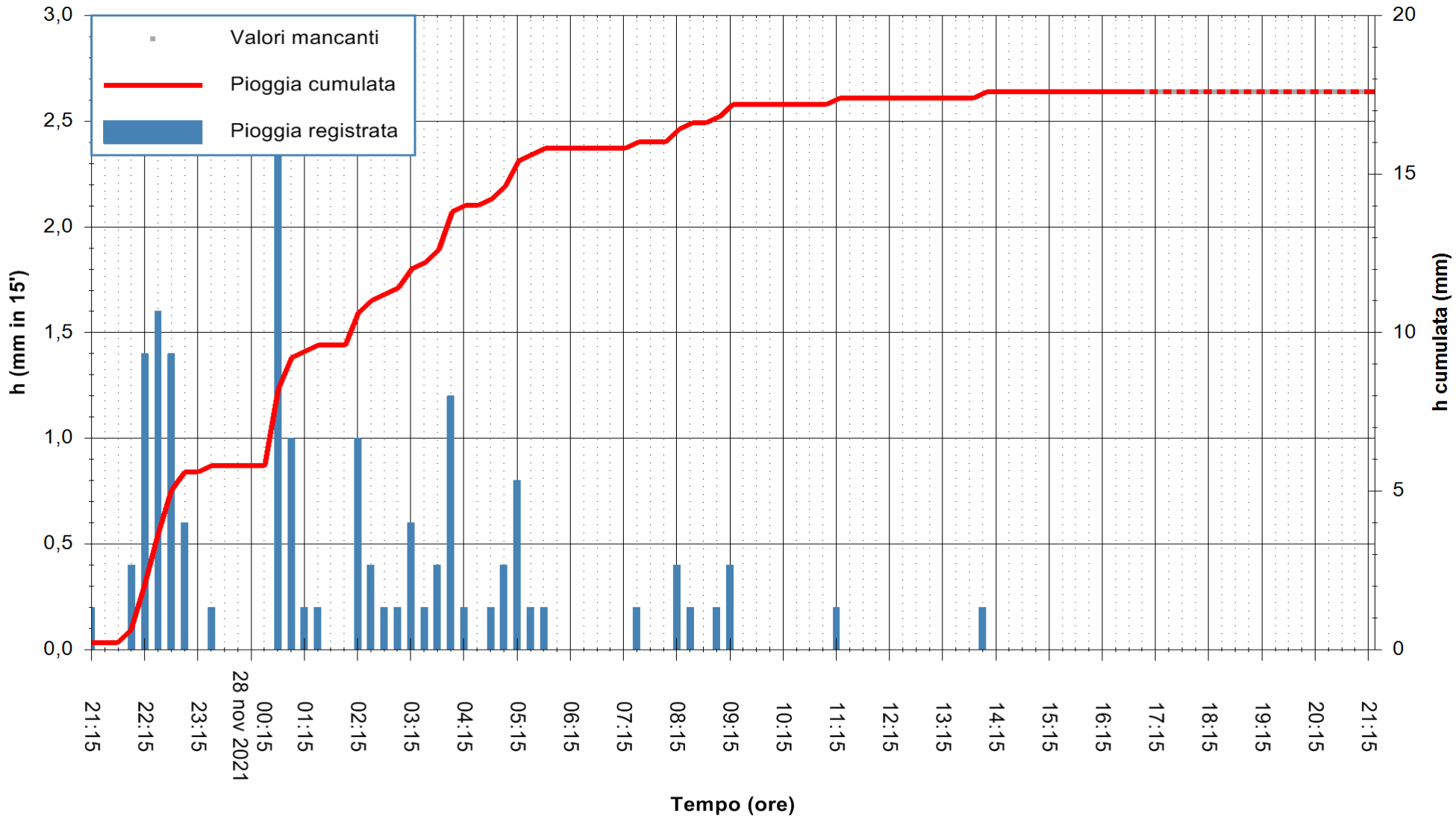


"Composizione e rappresentazione dei dati eseguita con modalità automatiche su dati della rete di stazioni meteorologiche fiduciarie della Regione Sardegna gestita dall'Agenzia per la Protezione dell'Ambiente della Sardegna, ARPAS, acquisiti in tempo reale e sottoposti ad un processo automatico di validazione di primo livello"

**Stazione pluviometrica FONNI RF**
**Area VIA MADONNA DEL MONTE**
**Pioggia registrata nelle ultime 24 ore**
*Estrazione dati delle ore 17:20 del 28/11/2021*
*Ultimo dato disponibile: 28/11/2021 alle 16:45*

REGIONE AUTÒNOMA DE SARDIGNA
REGIONE AUTONOMA DELLA SARDEGNA

**ARPAS**
**F.to il Dirigente Responsabile**
**Dott. Giuseppe Bianco**

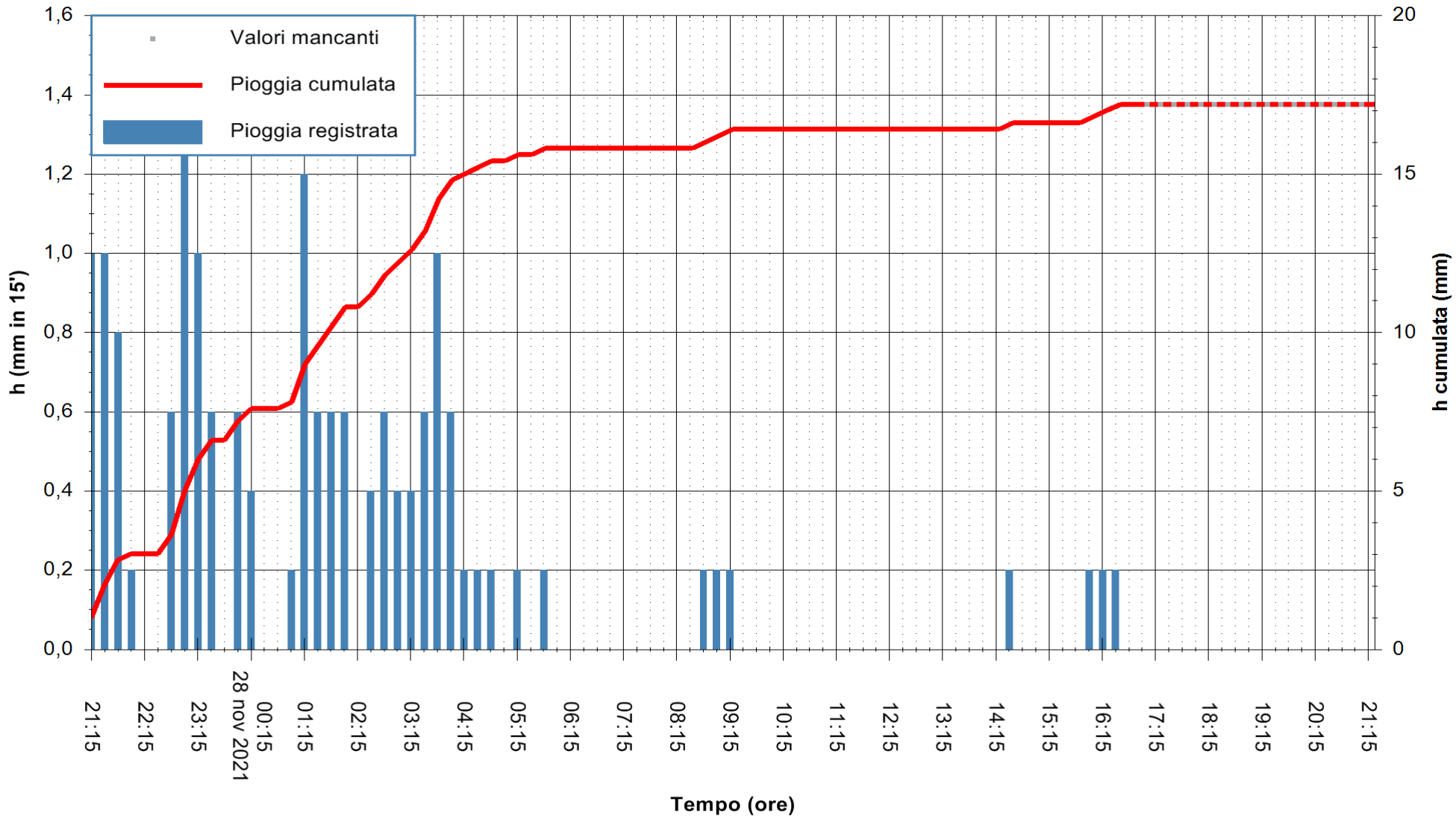


"Composizione e rappresentazione dei dati eseguita con modalità automatiche su dati della rete di stazioni meteorologiche fiduciarie della Regione Sardegna gestita dall'Agenzia per la Protezione dell'Ambiente della Sardegna, ARPAS, acquisiti in tempo reale e sottoposti ad un processo automatico di validazione di primo livello"

**Stazione pluviometrica LACONI RF**
**Area AREA SPORTIVA COMUNALE**
**Pioggia registrata nelle ultime 24 ore**
*Estrazione dati delle ore 17:20 del 28/11/2021*
*Ultimo dato disponibile: 28/11/2021 alle 17:00*

REGIONE AUTÒNOMA DE SARDIGNA
REGIONE AUTONOMA DELLA SARDEGNA

**ARPAS**
**F.to il Dirigente Responsabile**
**Dott. Giuseppe Bianco**

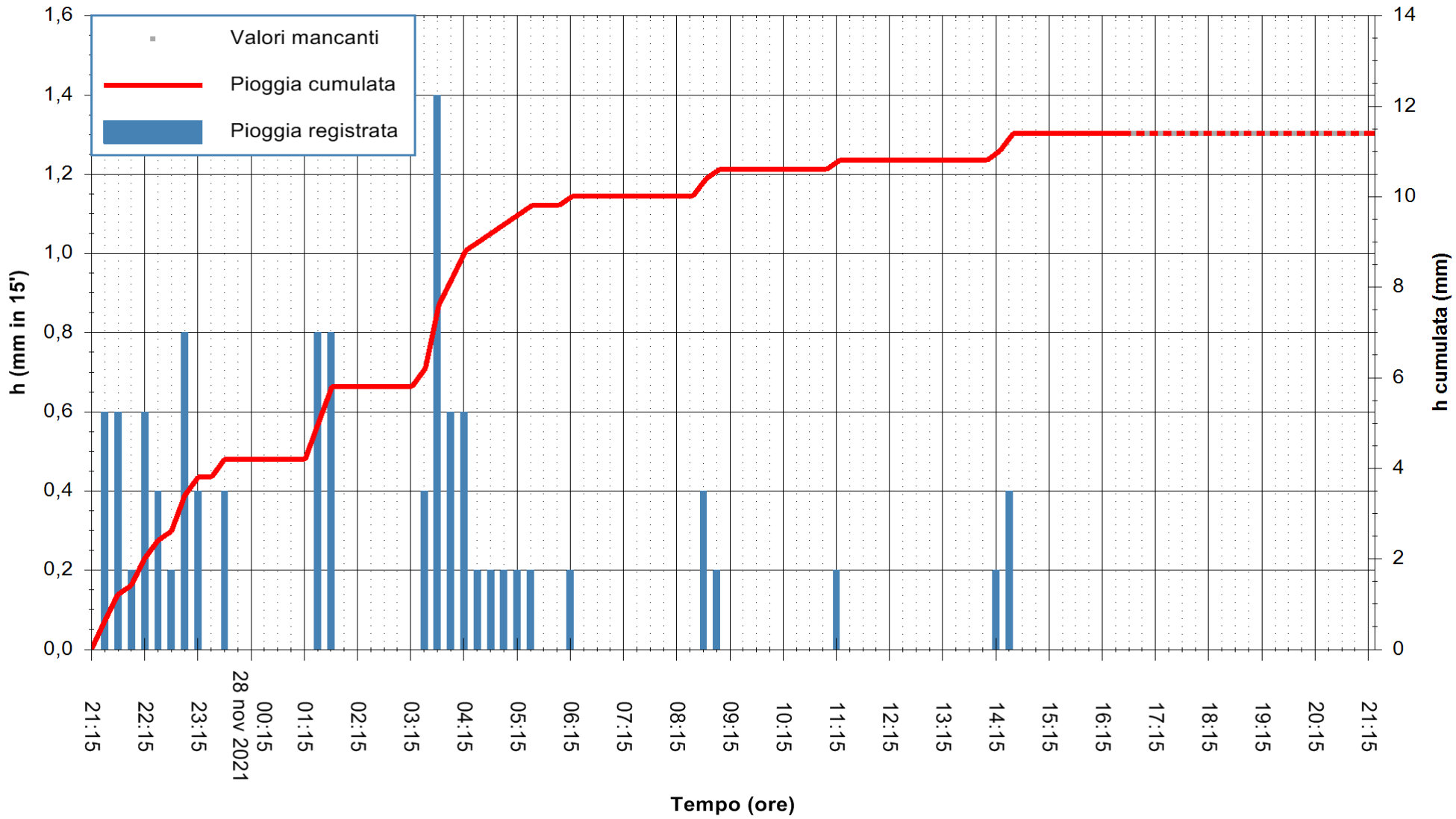


"Composizione e rappresentazione dei dati eseguita con modalità automatiche su dati della rete di stazioni meteorologiche fiduciarie della Regione Sardegna gestita dall'Agenzia per la Protezione dell'Ambiente della Sardegna, ARPAS, acquisiti in tempo reale e sottoposti ad un processo automatico di validazione di primo livello"

**Stazione pluviometrica MACOMER RF**
**Area CAMPO SPORTIVO SERTINU**
**Pioggia registrata nelle ultime 24 ore**
*Estrazione dati delle ore 17:20 del 28/11/2021*
*Ultimo dato disponibile: 28/11/2021 alle 17:00*

REGIONE AUTÒNOMA DE SARDIGNA
REGIONE AUTONOMA DELLA SARDEGNA

**ARPAS**
**F.to il Dirigente Responsabile**
**Dott. Giuseppe Bianco**

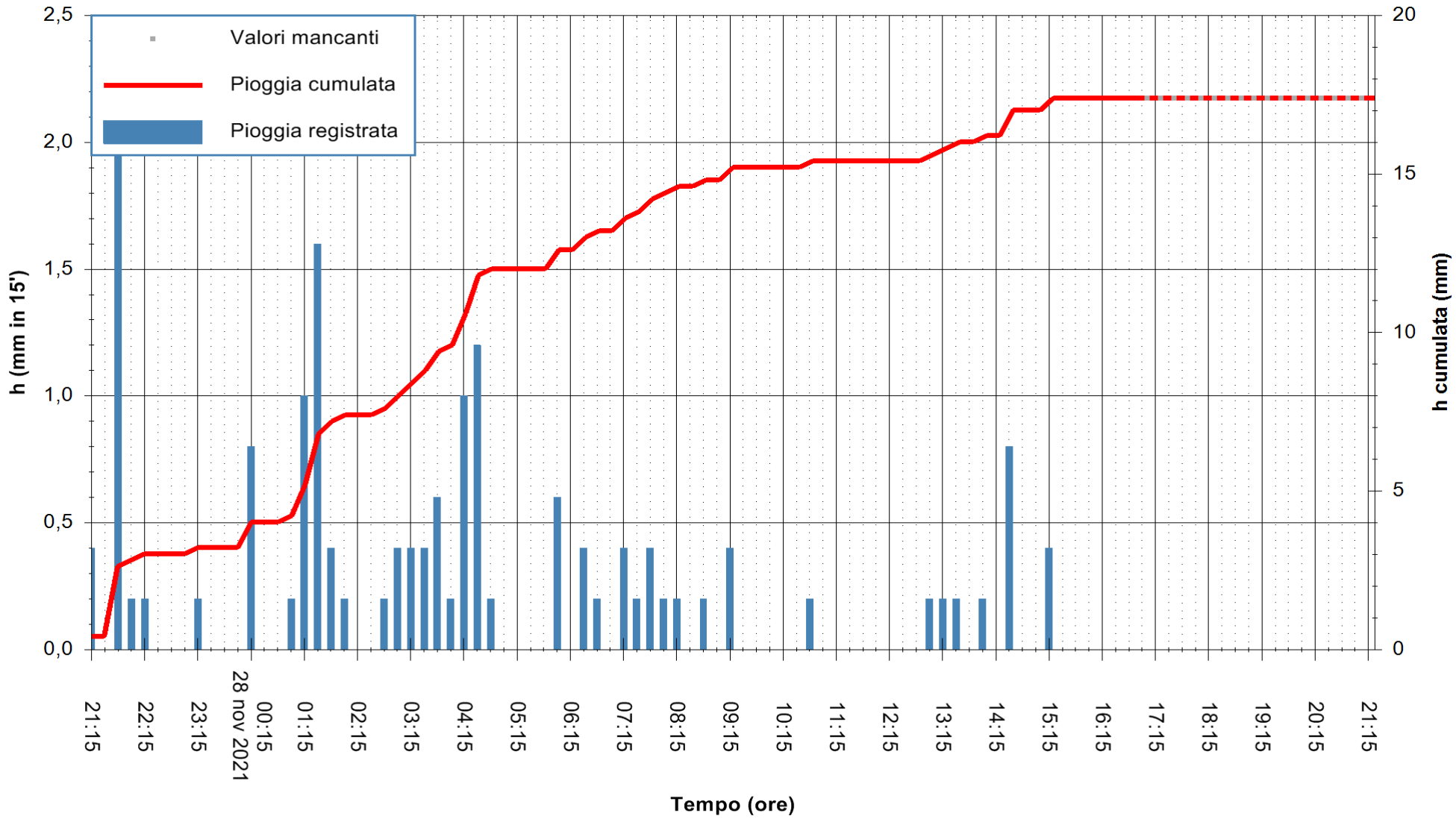


"Composizione e rappresentazione dei dati eseguita con modalità automatiche su dati della rete di stazioni meteorologiche fiduciarie della Regione Sardegna gestita dall'Agenzia per la Protezione dell'Ambiente della Sardegna, ARPAS, acquisiti in tempo reale e sottoposti ad un processo automatico di validazione di primo livello"

**Stazione pluviometrica ORANI RF**
**Area SERBATOIO IDRICO**
**Pioggia registrata nelle ultime 24 ore**
*Estrazione dati delle ore 17:20 del 28/11/2021*
*Ultimo dato disponibile: 28/11/2021 alle 17:00*

REGIONE AUTÒNOMA DE SARDIGNA
REGIONE AUTONOMA DELLA SARDEGNA

**ARPAS**
**F.to il Dirigente Responsabile**
**Dott. Giuseppe Bianco**

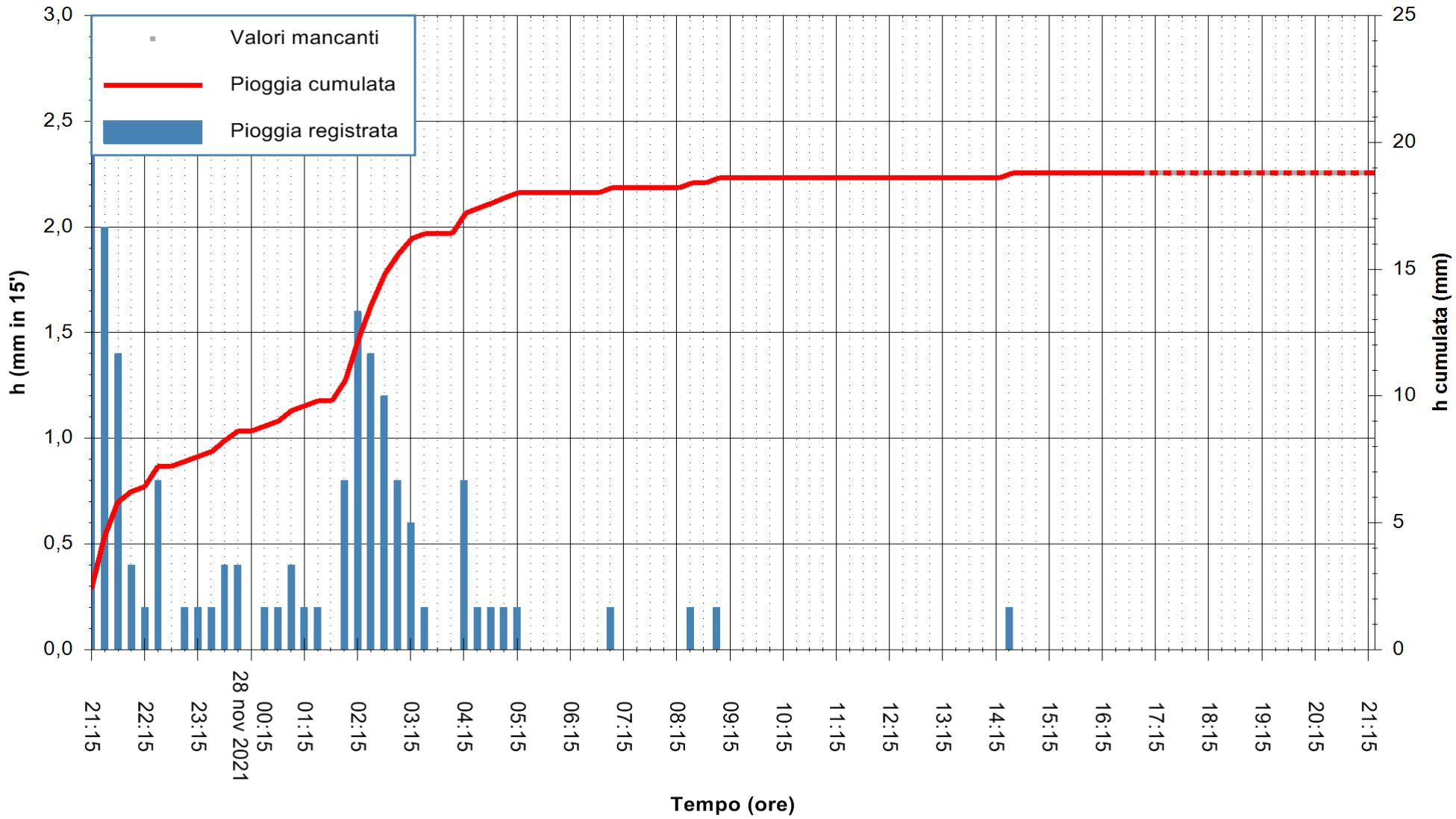


"Composizione e rappresentazione dei dati eseguita con modalità automatiche su dati della rete di stazioni meteorologiche fiduciarie della Regione Sardegna gestita dall'Agenzia per la Protezione dell'Ambiente della Sardegna, ARPAS, acquisiti in tempo reale e sottoposti ad un processo automatico di validazione di primo livello"

**Stazione pluviometrica OSIDDA RF**
**Area BIBLIOTECA COMUNALE**
**Pioggia registrata nelle ultime 24 ore**
*Estrazione dati delle ore 17:20 del 28/11/2021*
*Ultimo dato disponibile: 28/11/2021 alle 17:00*

REGIONE AUTÒNOMA DE SARDIGNA
REGIONE AUTONOMA DELLA SARDEGNA

**ARPAS**
**F.to il Dirigente Responsabile**
**Dott. Giuseppe Bianco**

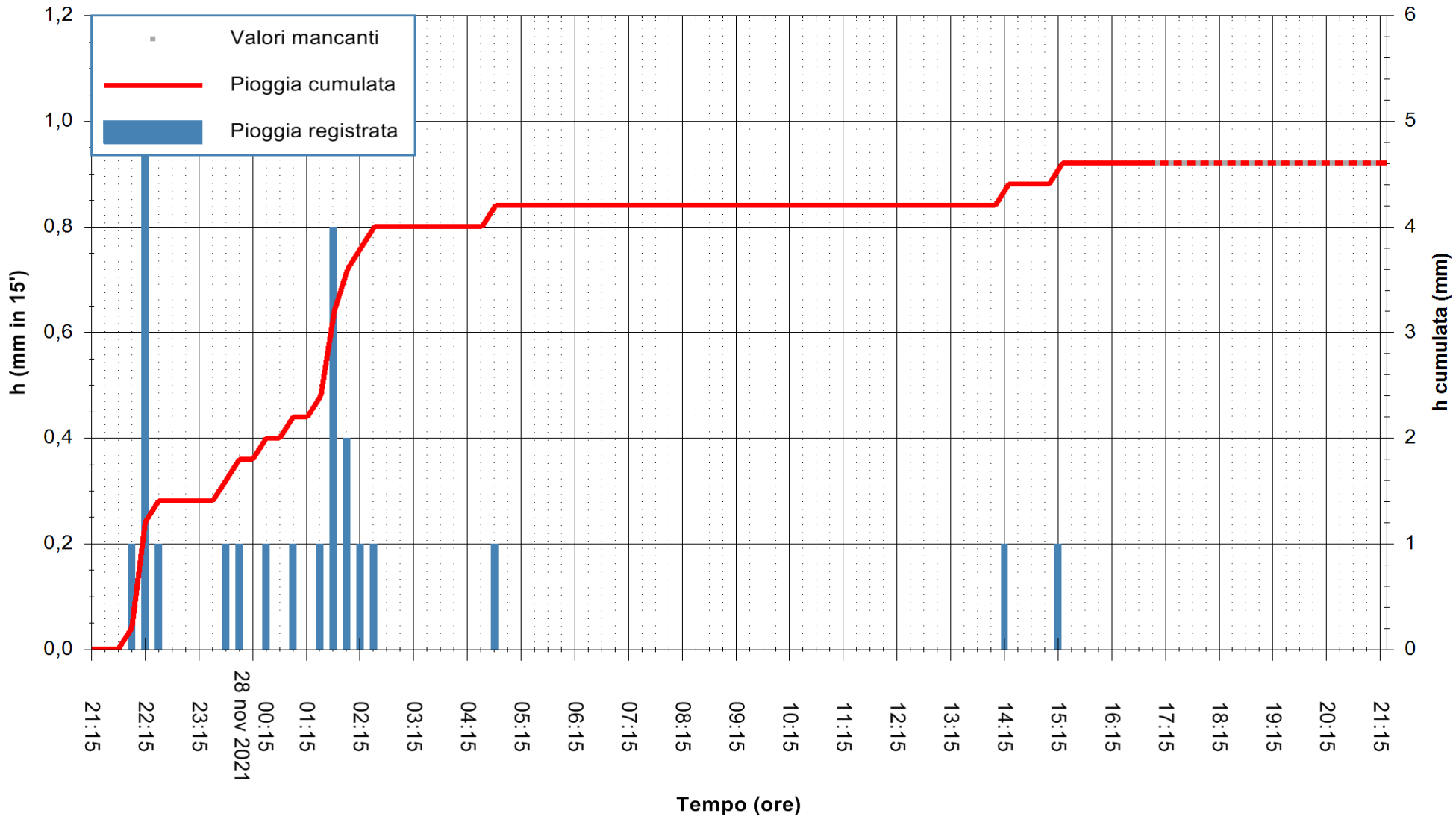


"Composizione e rappresentazione dei dati eseguita con modalità automatiche su dati della rete di stazioni meteorologiche fiduciarie della Regione Sardegna gestita dall'Agenzia per la Protezione dell'Ambiente della Sardegna, ARPAS, acquisiti in tempo reale e sottoposti ad un processo automatico di validazione di primo livello"

**Stazione pluviometrica SAMUGHEO RF**
**Area SERBATOIO ESAF**
**Pioggia registrata nelle ultime 24 ore**
*Estrazione dati delle ore 17:20 del 28/11/2021*
*Ultimo dato disponibile: 28/11/2021 alle 16:45*

REGIONE AUTÒNOMA DE SARDIGNA
REGIONE AUTONOMA DELLA SARDEGNA

**ARPAS**
**F.to il Dirigente Responsabile**
**Dott. Giuseppe Bianco**

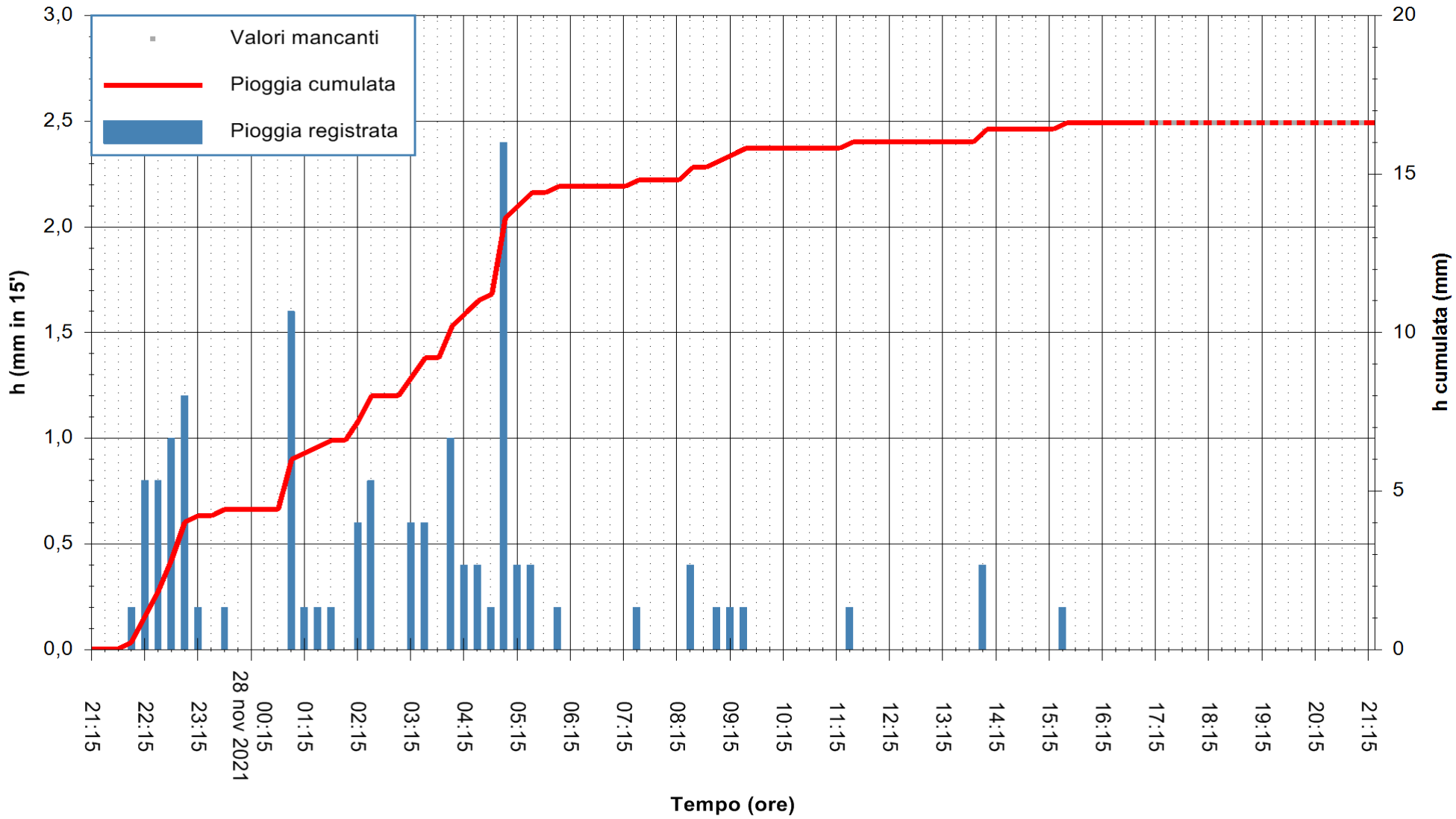


"Composizione e rappresentazione dei dati eseguita con modalità automatiche su dati della rete di stazioni meteorologiche fiduciarie della Regione Sardegna gestita dall'Agenzia per la Protezione dell'Ambiente della Sardegna, ARPAS, acquisiti in tempo reale e sottoposti ad un processo automatico di validazione di primo livello"

**Stazione pluviometrica SEDILO RF**
**Area CAMPO SPORTIVO COMUNALE**
**Pioggia registrata nelle ultime 24 ore**
*Estrazione dati delle ore 17:20 del 28/11/2021*
*Ultimo dato disponibile: 28/11/2021 alle 17:00*

REGIONE AUTÒNOMA DE SARDIGNA
REGIONE AUTONOMA DELLA SARDEGNA

**ARPAS**
**F.to il Dirigente Responsabile**
**Dott. Giuseppe Bianco**

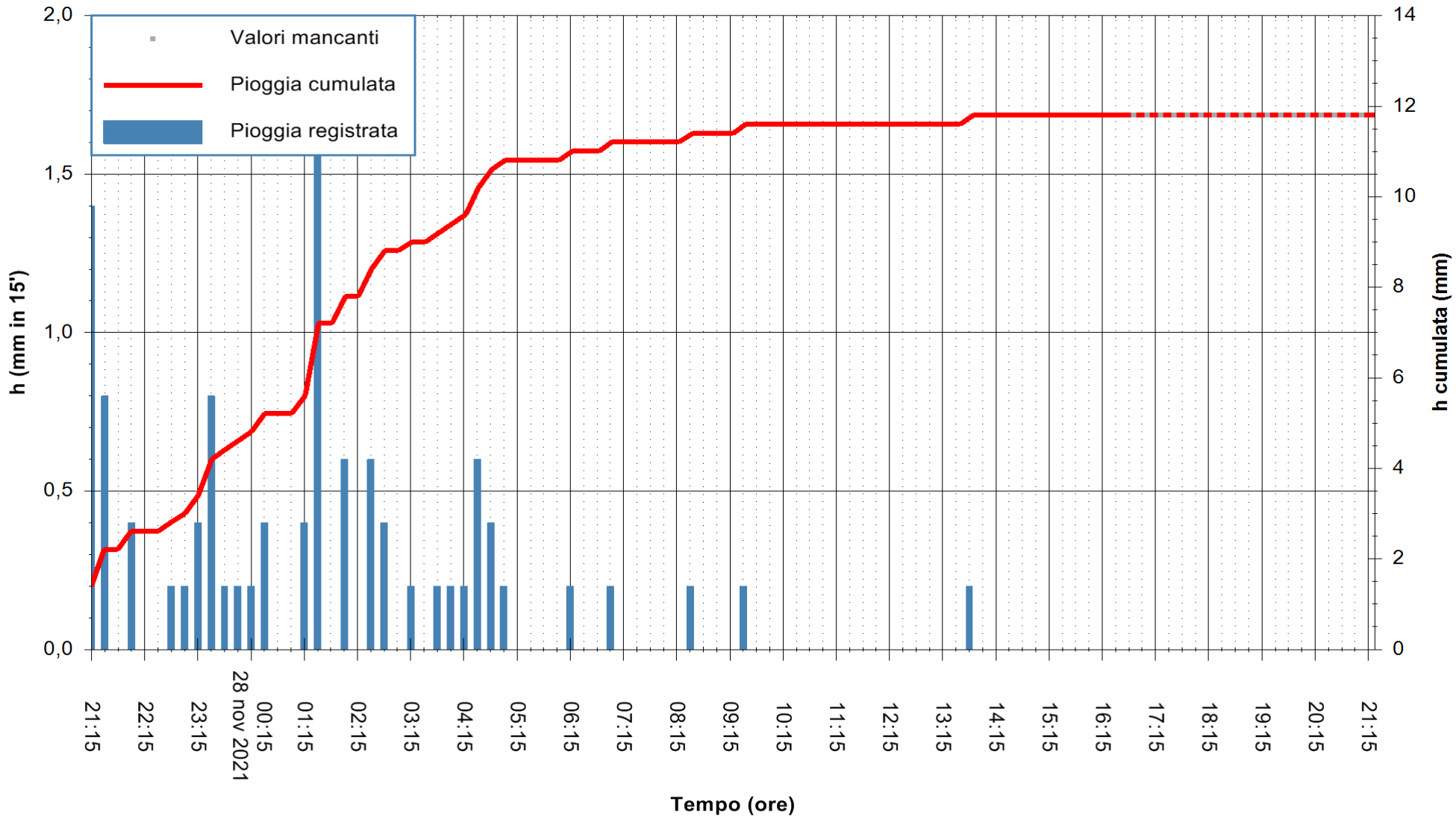


"Composizione e rappresentazione dei dati eseguita con modalità automatiche su dati della rete di stazioni meteorologiche fiduciarie della Regione Sardegna gestita dall'Agenzia per la Protezione dell'Ambiente della Sardegna, ARPAS, acquisiti in tempo reale e sottoposti ad un processo automatico di validazione di primo livello"