



















**BOLLETTINO DI VIGILANZA METEOROLOGICA**


















**Attenzione: per una corretta interpretazione prendere sempre visione della legenda dei simboli e della "Guida alla consultazione del BdV"**

| Zone di vigilanza | OGGI  |   |          | FENOMENI RILEVANTI   |
|-------------------|---|---|----------|--|
|                   |   |   |          |  |
| 60                |    |    | <b>D</b> | <p><b>Precipitazioni:</b> isolate, anche a carattere di rovescio o temporale, con cumulati deboli.<br/> <b>Temperature:</b> niente da segnalare.<br/> <b>Venti:</b> forti da Nord-Ovest principalmente lungo le fasce costiere, localmente fino a burrasca.<br/> <b>Altri fenomeni:</b> possibili mareggiate lungo le coste esposte.</p> |
|                   |    |    |          |  |
|                   |   |   |          |  |
| 61                |    |    | <b>D</b> | <p><b>Precipitazioni:</b> isolate, anche a carattere di rovescio o temporale, con cumulati deboli.<br/> <b>Temperature:</b> niente da segnalare.<br/> <b>Venti:</b> forti da Nord-Ovest principalmente lungo le fasce costiere, localmente fino a burrasca.<br/> <b>Altri fenomeni:</b> possibili mareggiate lungo le coste esposte.</p> |
|                   |    |    |          |  |
|                   |   |   |          |  |
| 62                |    |    | <b>D</b> | <p><b>Precipitazioni:</b> isolate, anche a carattere di rovescio o temporale, con cumulati deboli.<br/> <b>Temperature:</b> niente da segnalare.<br/> <b>Venti:</b> forti da Nord-Ovest principalmente lungo le fasce costiere, localmente fino a burrasca.<br/> <b>Altri fenomeni:</b> possibili mareggiate lungo le coste esposte.</p> |
|                   |    |    |          |  |
|                   |   |   |          |  |
| 63                |  |   |          | <p><b>Precipitazioni:</b> niente da segnalare.<br/> <b>Temperature:</b> niente da segnalare.<br/> <b>Venti:</b> localmente forti da Nord-Ovest lungo le fasce costiere.<br/> <b>Altri fenomeni:</b> niente da segnalare.</p>   |
|                   |   |   |          |  |
|                   |   |   |          |  |
| 64                |  |  | <b>D</b> | <p><b>Precipitazioni:</b> isolate, anche a carattere di rovescio o temporale, con cumulati deboli.<br/> <b>Temperature:</b> niente da segnalare.<br/> <b>Venti:</b> forti da Nord-Ovest principalmente lungo le fasce costiere, localmente fino a burrasca.<br/> <b>Altri fenomeni:</b> niente da segnalare.</p>                         |
|                   |  |   |          |  |
|                   |   |   |          |  |



**BOLLETTINO DI VIGILANZA METEOROLOGICA**

**Attenzione: per una corretta interpretazione prendere sempre visione della legenda dei simboli e della "Guida alla consultazione del BdV"**

| Zone di vigilanza | DOMANI  |   |          | FENOMENI RILEVANTI   |
|-------------------|---|---|----------|--|
|                   |   |   |          |  |
| 60                |    |    | <b>D</b> | <p><b>Precipitazioni:</b> isolate, anche a carattere di rovescio o temporale, con cumulati deboli nella prima parte della giornata.<br/> <b>Temperature:</b> niente da segnalare.<br/> <b>Venti:</b> forti da Nord lungo le coste nella prima parte della giornata.<br/> <b>Altri fenomeni:</b> possibili mareggiate lungo le coste esposte in mattinata.</p>                              |
|                   |    |    |          |  |
|                   |   |   |          |  |
| 61                |    |    | <b>D</b> | <p><b>Precipitazioni:</b> isolate, anche a carattere di rovescio o temporale, con cumulati deboli nella prima parte della giornata.<br/> <b>Temperature:</b> niente da segnalare.<br/> <b>Venti:</b> forti da Nord lungo le coste.<br/> <b>Altri fenomeni:</b> possibili mareggiate lungo le coste esposte in mattinata.</p>   |
|                   |    |    |          |  |
|                   |   |   |          |  |
| 62                |    |    | <b>D</b> | <p><b>Precipitazioni:</b> isolate, anche a carattere di rovescio o temporale, con cumulati deboli nella prima parte della giornata.<br/> <b>Temperature:</b> niente da segnalare.<br/> <b>Venti:</b> forti da Nord lungo le coste nella prima parte della giornata.<br/> <b>Altri fenomeni:</b> possibili mareggiate lungo le coste esposte. Attenuazione in serata.</p>                   |
|                   |    |    |          |  |
|                   |   |   |          |  |
| 63                |  |   |          | <p><b>Precipitazioni:</b> niente da segnalare.<br/> <b>Temperature:</b> niente da segnalare.<br/> <b>Venti:</b> forti da Nord lungo le coste dalla mattinata.<br/> <b>Altri fenomeni:</b> niente da segnalare.</p>   |
|                   |   |   |          |  |
|                   |   |   |          |  |
| 64                |  |  | <b>D</b> | <p><b>Precipitazioni:</b> isolate, anche a carattere di rovescio o temporale, con cumulati deboli nella prima parte della giornata.<br/> <b>Temperature:</b> niente da segnalare.<br/> <b>Venti:</b> forti da Nord-Ovest lungo le coste in attenuazione nel corso della serata.<br/> <b>Altri fenomeni:</b> possibili mareggiate lungo le coste esposte. Attenuazione in tarda serata.</p> |
|                   |  |  |          |  |
|                   |   |   |          |  |



|             |            |   |
|-------------|------------|---|
| n. 342/2019 | 09/12/2019 | Ora d'invio e numero di protocollo attribuite in fase d'invio della PEC |
|-------------|------------|---|

**BOLLETTINO DI VIGILANZA METEOROLOGICA**

**Attenzione: per una corretta interpretazione prendere sempre visione della legenda dei simboli e della "Guida alla consultazione del BdV"**

| Zone di vigilanza | DOPODOMANI |  |  | FENOMENI RILEVANTI   |
|-------------------|------------|--|--|----------------------|
|                   |            |  |  |                      |
| 60                |            |  |  | Niente da segnalare. |
|                   |            |  |  |                      |
|                   |            |  |  |                      |
| 61                |            |  |  | Niente da segnalare. |
|                   |            |  |  |                      |
|                   |            |  |  |                      |
| 62                |            |  |  | Niente da segnalare. |
|                   |            |  |  |                      |
|                   |            |  |  |                      |
| 63                |            |  |  | Niente da segnalare. |
|                   |            |  |  |                      |
|                   |            |  |  |                      |
| 64                |            |  |  | Niente da segnalare. |
|                   |            |  |  |                      |
|                   |            |  |  |                      |

**ZONE DI VIGILANZA**



\*nessuna icona: assenza di fenomeni significativi

D'ordine del Dirigente Responsabile  
 Il Meteorologo di turno

Alessandro M.S. Delitala  
 Samuele Salis



|             |            |   |
|-------------|------------|---|
| n. 342/2019 | 09/12/2019 | Ora d'invio e numero di protocollo attribuite in fase d'invio della PEC |
|-------------|------------|---|

### BOLLETTINO DI VIGILANZA METEOROLOGICA

**Attenzione: per una corretta interpretazione prendere sempre visione della legenda dei simboli e della "Guida alla consultazione del BdV"**

#### LEGENDA DEI SIMBOLI

| PRECIPITAZIONI |                             |   |  |                     | TEMPERATURE  |   |   |
|----------------|-----------------------------|---|--|---------------------|--|---|---|
|                | Piogge isolate              | <b>QUANTITATIVI GIORNALIERI PREVISTI</b><br><i>Cumulato (mm) nell'intervallo di tempo considerato</i> |  |                     |  | Elevate<br>o in sensibile aumento       | <ul style="list-style-type: none"> <li>- per <b>elevate</b> s'intende <b>maggiori di +34 °C</b> ;</li> <li>- per <b>molto elevate</b> s'intende <b>maggiori di +37 °C</b> ;</li> <li>- per <b>basse</b> s'intendono temperature in pianura <b>minori di +2 °C</b> ;</li> <li>- per <b>molto basse</b> s'intendono temperature in pianura <b>minori di -3 °C</b> ;</li> <li>- per <b>sensibile aumento/calò</b> si intendono variazioni (rispettivamente positive/negative) di <b>almeno 5 gradi centigradi rispetto al giorno precedente</b>;</li> <li>- per <b>marcato aumento/calò</b> si intendono variazioni (rispettivamente positive/negative) di <b>almeno 10 gradi centigradi rispetto al giorno precedente</b>.</li> </ul> |
|                | Piogge sparse               | <b>D</b>  | Deboli   | 5 ≤ cumulato < 20   |  | Molto elevate<br>o in marcato aumento   |   |
|                | Piogge diffuse              | <b>M</b>  | Moderati   | 20 ≤ cumulato < 60  |  | Basse<br>o in sensibile                 |   |
|                | Rovesci o temporali isolati | <b>E</b>  | Elevati  | 60 ≤ cumulato < 100 |  | Molto basse<br>o in marcata diminuzione |   |
|                | Rovesci o temporali sparsi  | <b>EE</b>   | Molto elevati  | cumulato ≥ 100      | <b>DESCRIZIONE DEI FENOMENI</b>  |   |   |
|                | Rovesci o temporali diffusi | <b>FS</b>   | Possibilità di temporali forti isolati o sparsi      |                     | <b>Isolato:</b> i fenomeni interessano meno del 20% della zona di vigilanza alla quale sono riferiti.  |   |   |
|                | Neve                        | <b>FD</b>   | Possibilità di temporali forti diffusi o persistenti |                     | <b>Sparso:</b> i fenomeni interessano dal 20% al 60% della zona di vigilanza alla quale sono riferiti. |   |   |
|                |                             |   |  |                     | <b>Diffuso:</b> i fenomeni interessano più del 60% della zona di vigilanza alla quale sono riferiti.   |   |   |

| VENTO |          |                |                 |                |                 | ALTRI FENOMENI  |  |
|-------|----------|----------------|-----------------|----------------|-----------------|---|--|
|       |          | scala Beaufort | velocità (nodi) | velocità (m/s) | velocità (km/h) | descrizione sintetica dei fenomeni provocati  |  |
|       | Forte    | 6              | 22-27           | 10,8 – 13,8    | 40 – 49         | - Grossi rami in movimento; difficoltà nell'uso degli ombrelli.<br>- Interi alberi in movimento; camminando controvento si prova fastidio in faccia.                  |  |
|       | Burrasca | 7              | 28-33           | 13,9 – 17,1    | 50 – 61         |   |  |
|       |          | 8              | 34-40           | 17,2 – 20,7    | 62 – 74         |   |  |
|       |          | 9              | 41-47           | 20,8 – 24,4    | 75 – 88         | - Si spezzano i rami degli alberi; generale impedimento all'avanzamento.<br>- Si verificano leggeri danni alle costruzioni (si spostano piccoli oggetti e le tegole). |  |
|       | Tempesta | 10<br>12       | ≥ 48            | ≥ 24,5         | ≥ 89            | - Considerevoli danni alle abitazioni; sradicamento di alberi; onde molto alte in mare. Fino a danni ingenti su vasta scala anche in breve tempo.                     |  |