



Navigare con consapevolezza

Negli ultimi anni è aumentato il numero delle persone che con qualsiasi mezzo si avventurano per mare. Alcuni semplici accorgimenti possono contribuire ad una maggiore sicurezza e alla tutela dell'ambiente marino. È fondamentale per questo conoscere il **meteo** locale, avere **bussola, carta nautica o GPS** a bordo, controllare le **dotazioni di sicurezza**, verificare carica e copertura del **cellulare** ed il buon funzionamento del motore.



- Naviga con la **massima prudenza** mentre ti avvicini alla costa
- Fai attenzione ai **galleggianti del sub** (bandiera rossa e striscia diagonale bianca) e mantienti a più di 100 m di distanza
- Rispetta il **divieto di navigazione** di 200 m dalle coste sabbiose e di 100 m dalle restanti tipologie




- Se fai la **doccia in barca** o sulla spiaggia, evita l'uso di bagnoschiuma e shampoo
- Evita di calare l'ancora sopra la **Posidonia**, se lo fai accidentalmente o per necessità presta attenzione quando salpi l'ancora
- Utilizza i **campi boe**, dove presenti


Lo sapevi che...... come regola generale le barche a vela hanno la precedenza rispetto a quelle a motore, mentre fra imbarcazioni che navigano a motore ha la precedenza sempre chi viene da destra?

L'ecosistema marino

Il mare e l'ambiente costiero costituiscono insieme un **sistema complesso** caratterizzato da molteplici relazioni alimentari e comportamentali fra tutti gli organismi: alghe, pesci, grandi mammiferi e uccelli marini. Una **fruizione distratta o poco responsabile** può contribuire ad alterare questi equilibri con conseguenze molto dannose, non solo per la flora e la fauna marine ma anche per l'uomo.



- **Oli esausti, batterie e accumulatori esauriti** vengono smaltiti gratuitamente dai relativi consorzi. Una manutenzione approssimativa può avere effetti dannosi per l'ambiente
- Non disperdere **polveri di vernici e antivegetative**, perché altamente nocive
- Fai la **raccolta differenziata** anche in barca




- La **raccolta di sabbia, alghe, ciottoli, reperti archeologici** e altri materiali è severamente punita dalla legge
- La **pescata sportiva** consente un prelievo di pesci, molluschi e crostacei fino a 5 kg giornalieri, non puoi pescare giornalmente più di una cernia
- Rilascia in mare i **pesci di piccola taglia**


Lo sapevi che...... le cosiddette "palle di mare" (gli Egagropilli) sono formazioni naturali costituite da residui di fibre di Posidonia intrecciate tra loro e che si formano per effetto delle onde e dei venti?

"Avvisi ai naviganti"

Il **Codice della navigazione** e l'**Ordinanza balneare 2010**, emanata dalla Regione Sardegna, disciplinano le attività del territorio marino-costiero per la sicurezza e la tutela dell'ambiente e dei bagnanti, regolando anche le attività economiche legate al mare. Parchi Marini e Aree Marine Protette inoltre forniscono servizi e dettano precise regole di fruizione all'interno delle proprie aree.



- **Barche a motore, acquascooter e moto d'acqua** devono transitarne negli appositi corridoi di lancio
- La **fascia di 5 m dalla battigia** è destinata esclusivamente al transito anche in prossimità degli stabilimenti balneari
- Informati sulle regole per la navigazione e l'ormeggio nei **Parchi** e nelle **Aree Marine Protette**




- Dopo una **lunga esposizione al sole** entra in acqua gradualmente
- Se ti allontani dalla costa a nuoto, usa un **pallone di segnalazione**
- La **pescata subacquea** può essere effettuata solo oltre i 500 metri dalle zone frequentate; ricorda che è vietato transitare fra i bagnanti con armi subacquee cariche

Lo sapevi che...... le brezze termiche si sviluppano per la differenza di temperatura tra terra e mare e nelle ore più calde del giorno possono sviluppare vento teso e onde alte fino a 2 metri?

SARDEGNA

Dedicato a chi ama il mare

Campagna di sensibilizzazione per la salvaguardia delle coste della Sardegna per il diportista



REGIONE AUTONOMA DELLA SARDEGNA
AGENZIA CONSERVATORIA DELLE COSTE

Via Mameli, 96 - 09100 Cagliari
Tel. +39 070 606 5412
Fax +39 070 450 9707
www.sardegnaambiente.it/coste

Per le tue proposte scrivi a: sardegnacoste@regione.sardegna.it
Per le segnalazioni contatta il: 1515 (Corpo Forestale) - 1530 (Capitaneria di porto)

L'Agenda regionale Conservatoria delle Coste della Sardegna rappresenta la prima agenzia regionale per lo sviluppo sostenibile delle aree costiere in tutto il bacino mediterraneo

Tra gli obiettivi istituzionali dell'Agenda: la salvaguardia, tutela e valorizzazione degli ecosistemi costieri e la gestione integrata delle aree costiere di particolare rilevanza paesaggistica ed ambientale

- Le aree di competenza della Conservatoria sono:
- l'acquisizione di beni costieri di rilevante interesse paesaggistico e ambientale
 - la messa in sicurezza conservazione e valorizzazione dei beni immobili dati in affidamento all'Agenda
 - il coordinamento delle iniziative in materia di gestione integrata delle aree costiere, promosse dall'Amministrazione regionale, dagli enti locali e dagli organismi di gestione di aree protette o di altre aree e siti di interesse comunitario
 - la promozione e diffusione delle tematiche relative alla tutela ambientale e paesaggistica ed allo sviluppo sostenibile delle aree costiere

- ### Le iniziative della Conservatoria delle Coste
- coordinamento del programma CAMP attraverso azioni per la mitigazione dell'erosione costiera, la gestione integrata della pesca ed il turismo sostenibile
 - recupero e valorizzazione di 13 Torri Costiere spagnole nei comuni di Cagliari, Domus de Maria, Teulada, San Vero Milis, Alghero e Baunei
 - messa in sicurezza e riqualificazione della penisola di Is Mortorius (Comune di Quartu) e del compendio di Mangiabarche (Comune di Calasetta)
 - valorizzazione del patrimonio regionale nell'isola dell'Asinara: realizzazione di un centro velico a Trabuccato, rivitalizzazione del borgo di Cala d'Oliva, ecc.
 - creazione del primo Eco-Ostello della Sardegna nel paese di Buggerru
 - azioni di gestione integrata delle foreste costiere di Castiadas, Porto Conte - Lago di Baratz, Berchida-Bidderosa e Tresnuraghes, in collaborazione con l'Ente Foreste
 - sensibilizzazione del grande pubblico sulle tematiche legate alla tutela delle coste: "Dedicato a chi ama il mare", "Visioni sulla Costa", "Coast Day", ...
 - educazione ambientale attraverso il concorso "Adotta una spiaggia" rivolto alle scuole medie

Design: Roberta Maglioli - robertamag@libero.it
 Grafica: Studio Grafico - Cagliari
 Stampa: Tipografia Grafiche, Cagliari
 Stampato su carta riciclata certificata FSC - I.P.