



REGIONE AUTÒNOMA DE SARDIGNA
REGIONE AUTONOMA DELLA SARDEGNA

ENTE FORESTAS DE SARDIGNA
ENTE FORESTE DELLA SARDEGNA

Direzione Generale
Servizio Tecnico

DATI ED INFORMAZIONI

SUL PERCORSO DI PIANIFICAZIONE FORESTALE PARTICOLAREGGIATA

Allegato 4 – Tabelle e grafici su Comprese Forestali ed Interventi

Informazioni, Tabelle e Diagrammi predisposti a cura del Servizio Tecnico e del Servizio Territoriale di Sassari

Organizzazione dei contenuti e trasposizione per il web a cura dell'Ufficio Comunicazione - Servizio AA.GG.LL.



REGIONE AUTONOMA DE SARDIGNA
REGIONE AUTONOMA DELLA SARDEGNA

ENTE FORESTAS DE SARDIGNA
ENTE FORESTE DELLA SARDEGNA

Direzione Generale
Servizio Tecnico

Le Compresse Forestali individuate nei piani forestali particolareggiati

Tabella 1 - Estensione delle **compresse forestali** in ciascuna Foresta Demaniale sottoposta a Pianificazione

Complessi forestali	Formazioni auto e eteroprotettive	Formazioni in riposo colturale	Aree nude	Fustaie di Latifoglie	Fustaie di conifere o miste conifere/latifoglie	Formazioni di rilevante interesse naturalistico	Area a gestione speciale	Sugherete	Cedui di Leccio e altre sclerofille	Sistemi silvo-pastorali	Turistico ricreativa e didattica	Cedui di eucalitto	Altre Superfici	Totale
Castagno	222,9	931,3		294,9	390,8			153,2	70,9				503,4	2.567,4
Supramonte	208,0	1.636,9		533,9	229,2	1.662,2	17,7				126,7		244,5	4.659,1
Oasi di Tepilora		2.478,0		827,3	1.213,7	859,7		218,1					137,5	5.734,1
Goceano	274,6			2.041,4	113,1	76,2		763,9	66,0	1.266,7	84,0		121,8	4.807,7
Marganai	1.765,4			692,3	112,8		67,5	40,6	546,8	836,5	469,7		70,8	4.602,4
Is Cannoneris	1.748,9	1.151,0		276,7	39,1			21,3	373,7	1.044,5	21,7		68,0	4.744,8
Linis	1.400,0	1.615,0		155,0	170,0	377,0		133,0			69,0		74,0	3.993,0
Settefratelli	2.701,8	1.038,9		230,1	397,8			460,2	65,3	1.013,9	188,8	114,4	203,9	6.415,0



REGIONE AUTÒNOMA DE SARDIGNA
REGIONE AUTONOMA DELLA SARDEGNA

ENTE FORESTAS DE SARDIGNA
ENTE FORESTE DELLA SARDEGNA

Direzione Generale
Servizio Tecnico

Padru		900,0		0,0	0,0	293,1								1.193,1
Arci	247,3			35,5	0,0				84,8		22,7		1,3	391,5
Buddusò	709,0	2.641,8	631,5	0,0	1.453,5			447,2			119,8		394,6	6.397,4
Montarbu	804,5	1.165,4		55,9	342,7	62,3	3,2		175,4		115,2		71,9	2.796,5
Limbara	1.226,1	1.154,9		0,0	0,0		47,5	321,5			180,9		699,1	3.630,0
TOT.	11.308,4	14.713,2	631,5	5.142,9	4.462,6	3.330,5	135,9	2.558,9	1.382,8	4.161,6	1.398,6	114,4	2.590,8	51.931,9



REGIONE AUTÒNOMA DE SARDIGNA
REGIONE AUTONOMA DELLA SARDEGNA

ENTE FORESTAS DE SARDIGNA
ENTE FORESTE DELLA SARDEGNA

Direzione Generale
Servizio Tecnico

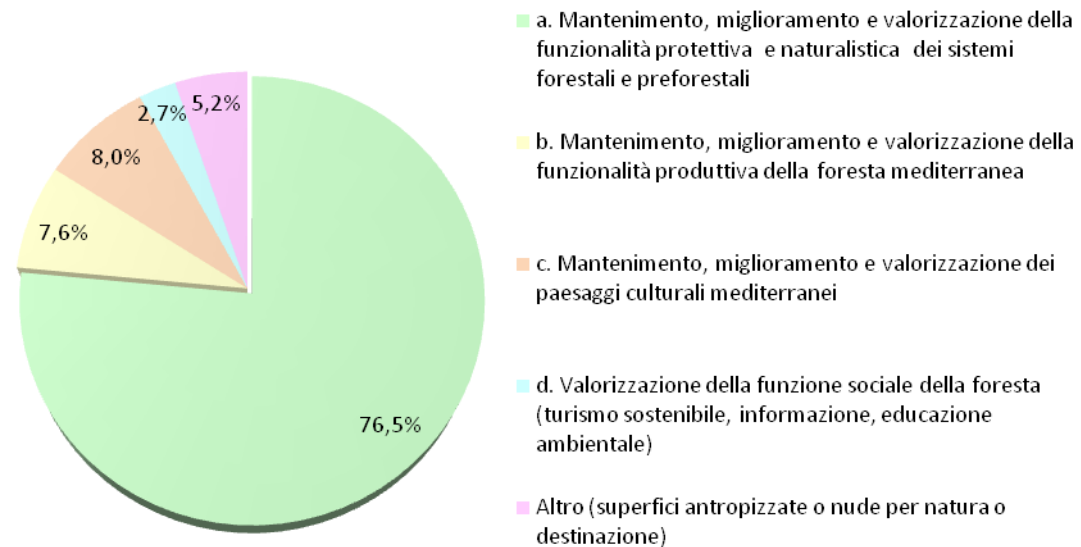


Grafico 1. Sintesi delle principali scelte di piano: raggruppamento delle comprese in base alla Funzione Prevalente ad esse attribuita



REGIONE AUTONOMA DE SARDIGNA
REGIONE AUTONOMA DELLA SARDEGNA

ENTE FORESTAS DE SARDIGNA
ENTE FORESTE DELLA SARDEGNA

Direzione Generale
Servizio Tecnico

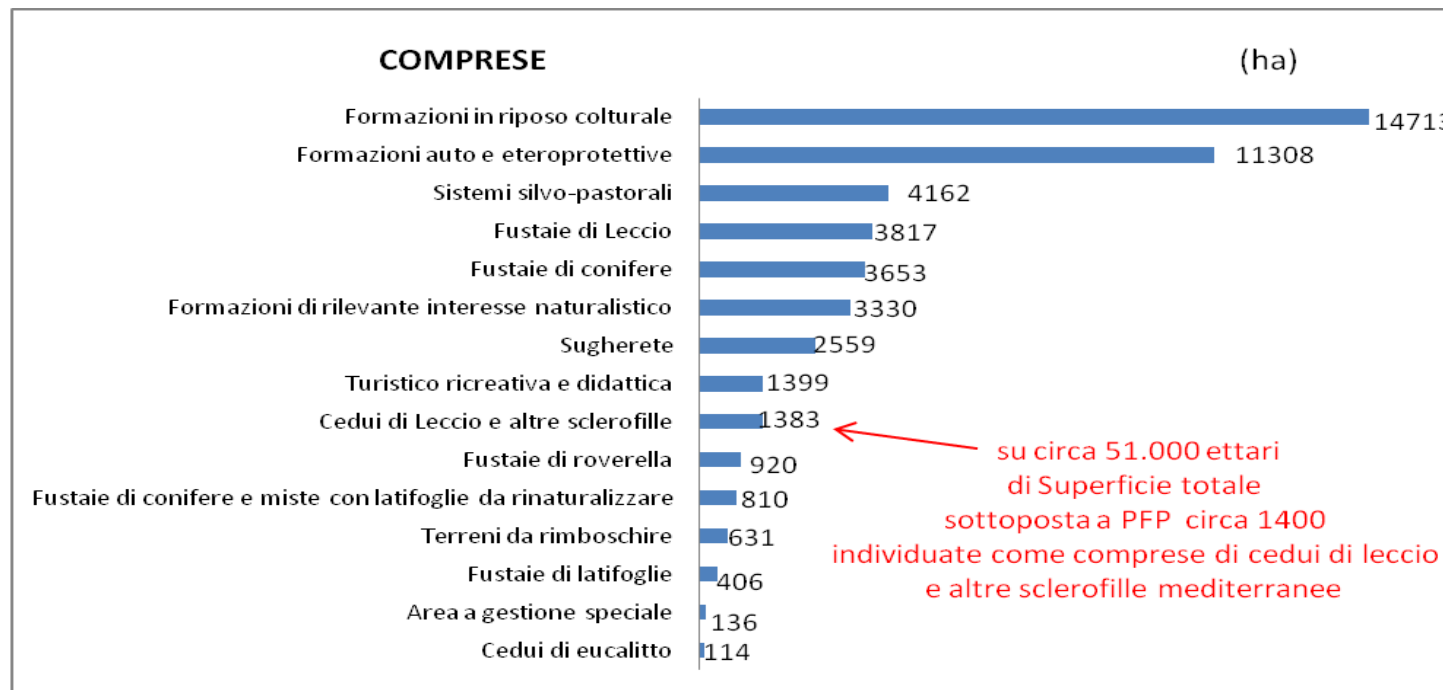


Grafico 2. Suddivisione dei diversi tipi di compresa forestale sul totale delle Foreste Demaniali sottopost e a PFP.



REGIONE AUTÒNOMA DE SARDIGNA
REGIONE AUTONOMA DELLA SARDEGNA

ENTE FORESTAS DE SARDIGNA
ENTE FORESTE DELLA SARDEGNA

Direzione Generale
Servizio Tecnico

Gli interventi selvicolturali previsti nei P.F.P.

Interventi per la tutela dell'ambiente (tutela del suolo e naturalistica)	5.730,1 ha
Interventi per la conservazione dei paesaggi culturali del mediterraneo	2.946,0 ha
Interventi di utilizzazione legati al governo a ceduo	742,2 ha
Altro	19,3 ha
	9.437,7 ha

Tabella 2 - Principali macrotipologie di intervento nel decennio e la loro estensione areale



REGIONE AUTÒNOMA DE SARDIGNA
REGIONE AUTONOMA DELLA SARDEGNA

ENTE FORESTAS DE SARDIGNA
ENTE FORESTE DELLA SARDEGNA

Direzione Generale
Servizio Tecnico

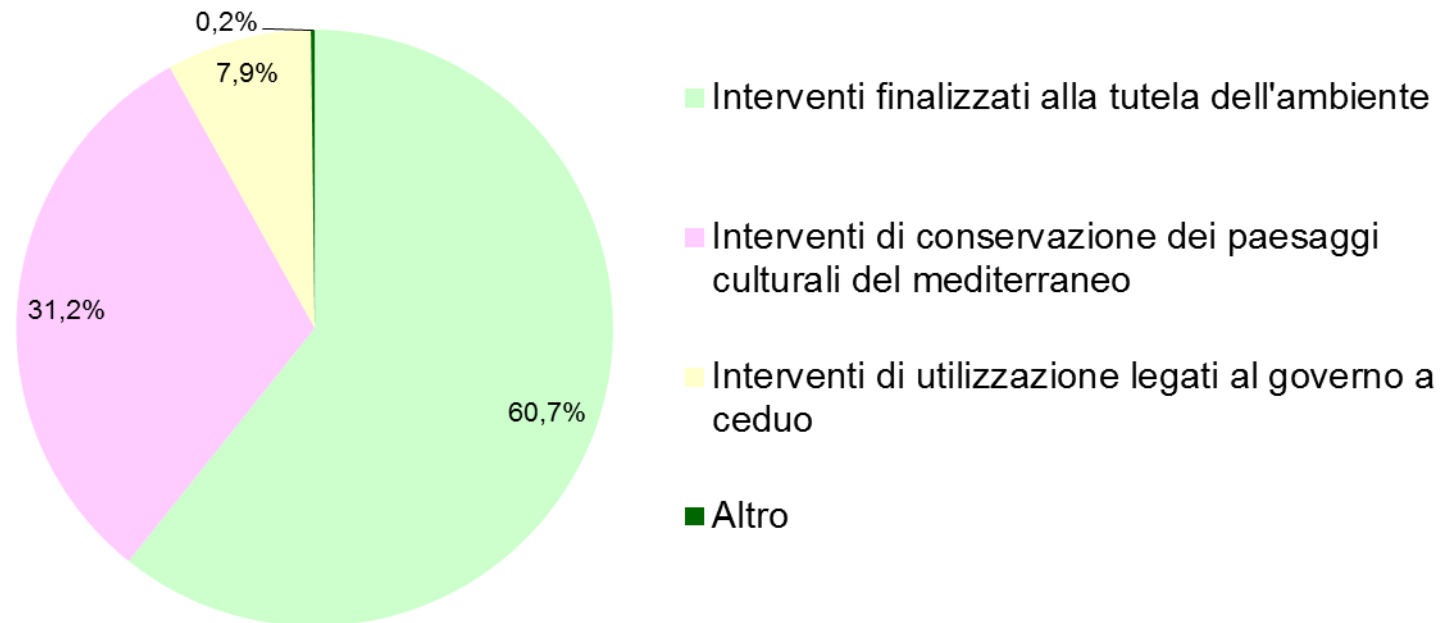


Grafico 3. Distribuzione percentuale delle Principali macrotipologie di intervento nel decennio



REGIONE AUTONOMA DE SARDIGNA
REGIONE AUTONOMA DELLA SARDEGNA

ENTE FORESTAS DE SARDIGNA
 ENTE FORESTE DELLA SARDEGNA

Direzione Generale
 Servizio Tecnico

Tabella 3 - Interventi colturali previsti nel decennio di validità del PFP in ciascuna Foresta Demaniale

INTERVENTI PIANIFICATI	SUPRAMONTE	OASI DI TEPIORA	GOCEANO	MARGANAI	IS CANNONERIS	LINAS	SETTE FRATELLI	PADRU	ARCI	BUDDUSO'	MONTARBU	LIMBARA	TOTALE
<i>Avviamento a fustaia</i>	38,3	138,8	47,9	320,6	8,4	23,4	47,1		45,0		47,6		742,0
<i>Cure colturali rimboschimenti</i>	313,5	2,1							59,8				431,7
<i>Diradamento conifere</i>	69,3	538,6	56,3	45,4	23,0	3,8	1,7			644,1	88,5	72,1	1.768,6
<i>Diradamento latifoglie</i>	286,9		524,2	390,8	133,2	9,5	192,8			4,2	47,6		1.638,7
<i>Manutenzione viale parafuoco</i>		51,8	103,4	11,3		7,4			0,7				182,0
<i>Ceduazione</i>			62,5	400,6	92,0	5,1	61,4		45,0		46,6		742,2
<i>Ceduazione impianto di eucalitto</i>							107,4						107,4
<i>Conservazione dei sistemi silvo-pastorali</i>			282,8										282,8
<i>Decespugliamento</i>	70,5		90,5	7,6									168,7
<i>Rinaturalizzazione dei rimboschimenti</i>			11,6										11,6
<i>Tagli fitosanitari</i>	2,1		8,0	10,4									20,4
<i>Miglioramento ambientale</i>	98,8												98,8
<i>Rimboschimento</i>	129,4			13,4					576,0				775,1
<i>Spalcatura</i>	25,9												25,9
<i>Ordinaria coltivazione colture arboree</i>		2,1											11,1



REGIONE AUTÒNOMA DE SARDIGNA
REGIONE AUTONOMA DELLA SARDEGNA

ENTE FORESTAS DE SARDIGNA
ENTE FORESTE DELLA SARDEGNA

Direzione Generale
Servizio Tecnico

<i>Ricostituzione/miglioramento sugherete</i>		15,4								78,5		48,7	142,6
<i>Coltivazione ordinaria sugherete</i>		193,5			118,2	15,0	202,6			119,0		272,8	1.090,2
<i>Estrazione sughero</i>		287,3	662,1	39,5		9,0							998,0
<i>Ricostituzione castagneto da frutto</i>													6,7
<i>Cure colturali</i>				26,6									26,6
<i>Ordinarie colture seminativo</i>				1,5									1,5
<i>Miglioramento pascolo</i>	85,8		68,6	10,6									165,0
TOTALE	1.120,4	1.229,7	1.917,8	1.278,4	374,7	73,3	613,0	0,0	150,5	1.421,8	230,3	393,7	9.437,7



REGIONE AUTONOMA DE SARDIGNA
REGIONE AUTONOMA DELLA SARDEGNA

ENTE FORESTAS DE SARDIGNA
ENTE FORESTE DELLA SARDEGNA

Direzione Generale
Servizio Tecnico

Tabella 4 - Incidenza delle superfici di intervento di ceduzione nelle comprese di "cedui di leccio e sclerofille mediterranee"

COMPLESSI	Foresta Demaniale	COMPRESA 'cedui di leccio e sclerofille'	INTERVENTO ceduo	% compresa ceduo/ tot FD	% intervento ceduo/tot FD
<i>Budduso</i>	6397			0,0	0
<i>Castagno</i>	2567	71	29	2,8	1,1
<i>Goceano</i>	4808	66	62	1,4	1,3
<i>Gutturu mannu</i>	4745	374	92	7,9	1,9
<i>Linas</i>	3993		5	0,0	0,1
<i>Marganai</i>	4602	547	401	11,9	8,7
<i>Oasi tepilora</i>	5734			0,0	0
<i>Padru</i>	1193			0,0	0
<i>Settefratelli</i>	6415	65	61	1,0	1,0
<i>Supramonte</i>	4659			0,0	0
<i>M.te Arci</i>	391	85	45	21,6	11,5
<i>Limbara</i>	3630			0,0	0
<i>Montarbu</i>	2796	175	47	6,3	1,7
TOTALE	51.931,94	1383	742,2	2,7	1,7



REGIONE AUTÒNOMA DE SARDIGNA
REGIONE AUTONOMA DELLA SARDEGNA

ENTE FORESTAS DE SARDIGNA
ENTE FORESTE DELLA SARDEGNA

Direzione Generale
Servizio Tecnico

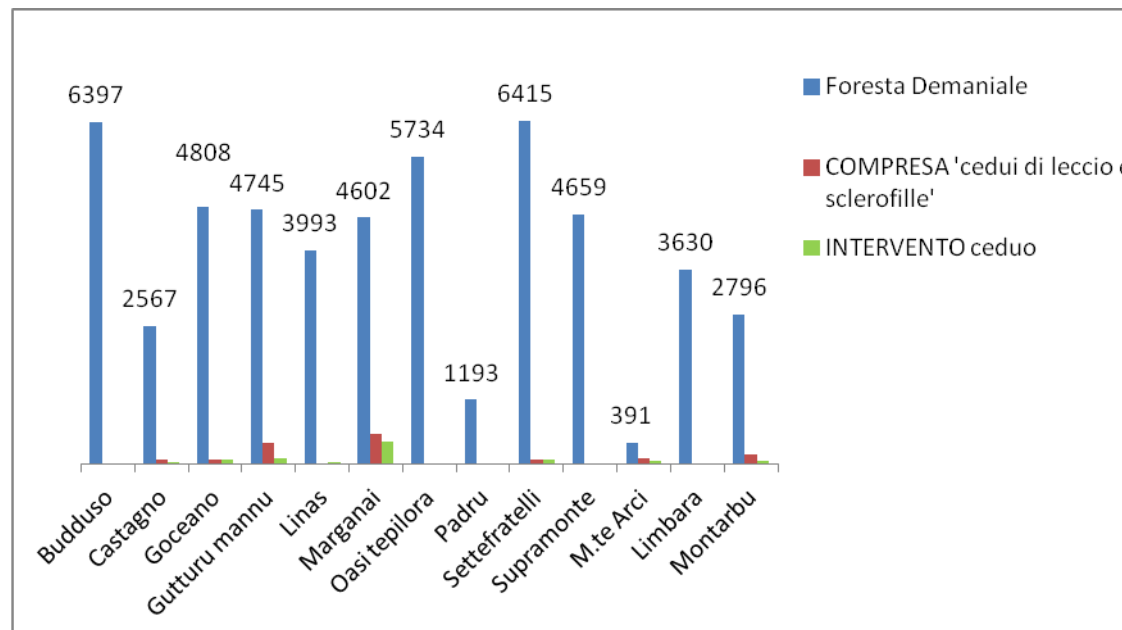


Grafico 4. Incidenza in termini di superficie (ha) della classe di intervento a ceduo su ciascuna Foresta Demaniale