



# Direzione Generale della Protezione Civile








## AVVISO DI CRITICITÀ PER RISCHIO IDROGEOLOGICO E IDROGEOLOGICO PER TEMPORALI

### e BOLLETTINO DI CRITICITÀ REGIONALE

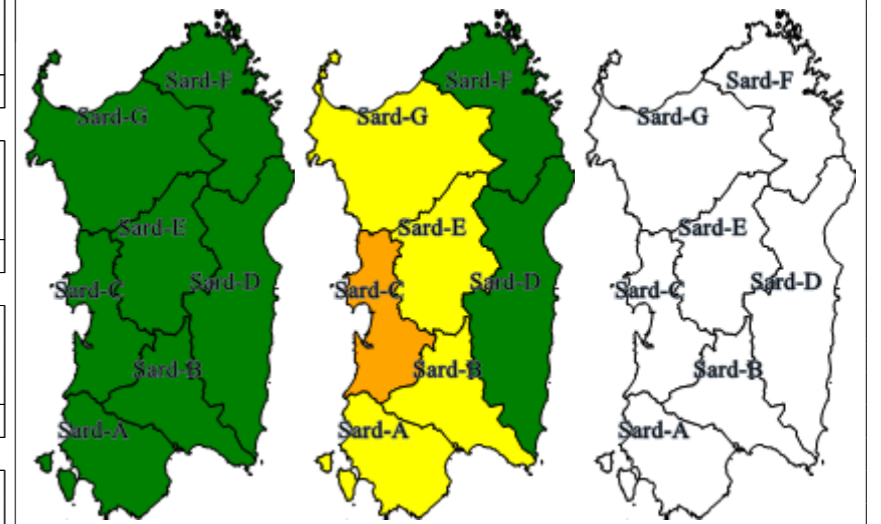


Ai sensi del Piano di Protezione Civile Regionale di cui alla Deliberazione della Giunta Regionale n. 1/9 del 08.01.2019 e s.m.i.

**Cagliari, BCR/271 del 28.09.2022** | **Inizio validità:** 28.09.2022 14:00 | **Fine validità:** 29.09.2022 23:59 | **Inizio avviso:** 29.09.2022 00:00 | **Fine avviso:** 29.09.2022 23:59

Zone di allerta	Rischio	Mer 28.09.2022				Gio 29.09.2022				Ven 30.09.2022				Fase operativa		
		14	18	21	0	3	6	9	12	15	18	21	Tendenza			
 <b>Iglesiente</b> SARD-A	<b>Idrogeologico</b>															ATTENZIONE
	<b>Idraulico</b>															
	<b>Temporal</b>															
	<b>Neve</b>															
 <b>Campidano</b> SARD-B	<b>Idrogeologico</b>															ATTENZIONE
	<b>Idraulico</b>															
	<b>Temporal</b>															
	<b>Neve</b>															
 <b>Montevecchio Pischinappiu</b> SARD-C	<b>Idrogeologico</b>															ATTENZIONE
	<b>Idraulico</b>															
	<b>Temporal</b>															
	<b>Neve</b>															
 <b>Flumendosa Flumineddu</b> SARD-D	<b>Idrogeologico</b>															
	<b>Idraulico</b>															
	<b>Temporal</b>															
	<b>Neve</b>															
 <b>Tirso</b> SARD-E	<b>Idrogeologico</b>															ATTENZIONE
	<b>Idraulico</b>															
	<b>Temporal</b>															
	<b>Neve</b>															
 <b>Gallura</b> SARD-F	<b>Idrogeologico</b>															
	<b>Idraulico</b>															
	<b>Temporal</b>															
	<b>Neve</b>															
 <b>Logudoro</b> SARD-G	<b>Idrogeologico</b>															ATTENZIONE
	<b>Idraulico</b>															
	<b>Temporal</b>															
	<b>Neve</b>															

**Mer 28.09.2022**    **Gio 29.09.2022**    **Ven 30.09.2022**  
(tendenza)











**Effetti:** per quanto riguarda gli scenari attesi e i danni che si possono verificare per rischio idraulico, idrogeologico e/o idrogeologico per temporali occorre fare riferimento al capitolo 7.2 del Piano di protezione civile regionale.

**Destinatari e modalità di invio:** come previsto dal Piano di protezione civile regionale e riportati nell'allegato 1. Il presente documento è pubblicato sul sito della protezione civile "http://www.sardegnaprotezionecivile.it" e sulla piattaforma del Sistema Informativo di Protezione Civile.

**Avvertenze:** tutti i destinatari sono tenuti ad applicare quanto previsto nel Piano di protezione civile regionale (capitoli 11 e 12 allegati 3 e 4) e nei Piani Comunali/Intercomunali di protezione civile.

**Fase operativa:** e' indicata la massima. Da correlare temporalmente all'evoluzione degli scenari previsti.

Il Direttore Generale  
Antonio Pasquale Belloi

Previsioni meteorologiche: Vedi Bollettino di Vigilanza Meteorologica n. 270 Prot. n. 33162 del 28.09.2022															
Avvisi di Condizioni Meteorologiche Avverse			Mer 28.09.2022				Gio 29.09.2022				Ven 30.09.2022				
Fenomeni meteo	Prot.n.	del	14	18	21	0	3	6	9	12	15	18	21	0	12
 Pioggia	33197	28.09.2022													
 Temporal	33197	28.09.2022													
 Neve	-	-													
 Ghiaccio	-	-													
 Vento	-	-													
 Mareggiate	-	-													
 Nebbia	-	-													
 Alte temperature	-	-													

#### Legenda

- Elevata criticità – Allerta codice Rosso
- Moderata criticità – Allerta codice Arancione
- Ordinaria criticità – Allerta codice Giallo
- Assenza di fenomeni significativi prevedibili
- Fase operativa innalzata dal Direttore Generale

**Anche in caso di codice VERDE,** non è possibile escludere, a livello locale, la possibilità di rovesci e/o temporali: consultare il Bollettino di vigilanza meteorologica pubblicato sul sito della protezione civile.

Per il **rischio idrogeologico per temporali** è prevista l'emissione di avvisi di criticità nei soli codici GIALLO e ARANCIONE. La previsione dei fenomeni è limitata al giorno di emissione dell'avviso e all'indomani (salvo situazioni eccezionali)

**Tendenza:** scenario soggetto a maggiore incertezza previsionale.