












n. 29/2023	29/01/2023	Ora d'invio e numero di protocollo attribuite in fase d'invio della PEC
------------	------------	---

BOLLETTINO DI VIGILANZA METEOROLOGICA

Attenzione: per una corretta interpretazione prendere sempre visione della legenda dei simboli e della "Guida alla consultazione del BdV"
















Zone di vigilanza	OGGI			FENOMENI RILEVANTI
60				Niente da segnalare.
61			D	Precipitazioni: isolate, anche a carattere di rovescio o temporale, con cumulati deboli nella prima parte della giornata. Nevicate a partire dai 900 metri. Temperature: niente da segnalare. Venti: niente da segnalare. Altri fenomeni: niente da segnalare.
				
62				Niente da segnalare.
63			D	Precipitazioni: isolate, anche a carattere di rovescio o temporale, con cumulati deboli. Nevicate a partire dai 900 metri. Temperature: niente da segnalare. Venti: niente da segnalare. Altri fenomeni: niente da segnalare.
				
64			D	Precipitazioni: isolate, anche a carattere di rovescio o temporale, con cumulati deboli sul settore orientale. Nevicate a partire dai 900 metri. Temperature: niente da segnalare. Venti: niente da segnalare. Altri fenomeni: niente da segnalare.
				



n. 29/2023	29/01/2023	Ora d'invio e numero di protocollo attribuite in fase d'invio della PEC
------------	------------	---

BOLLETTINO DI VIGILANZA METEOROLOGICA

Attenzione: per una corretta interpretazione prendere sempre visione della legenda dei simboli e della "Guida alla consultazione del BdV"

Zone di vigilanza	DOMANI			FENOMENI RILEVANTI
				
60				<p>Precipitazioni: niente da segnalare. Temperature: minime localmente basse. Venti: localmente forti da ovest nord-ovest sulle coste nella seconda parte della giornata. Altri fenomeni: possibile formazione di ghiaccio sul manto stradale.</p>
61				<p>Precipitazioni: niente da segnalare. Temperature: minime localmente basse. Venti: localmente forti da ovest sulle coste e sui crinali nella seconda parte della giornata. Altri fenomeni: possibile formazione di ghiaccio sul manto stradale.</p>
62				<p>Precipitazioni: niente da segnalare. Temperature: minime localmente basse. Venti: niente da segnalare. Altri fenomeni: possibile formazione di ghiaccio sul manto stradale.</p>
63				<p>Precipitazioni: niente da segnalare. Temperature: minime localmente basse. Venti: niente da segnalare. Altri fenomeni: possibile formazione di ghiaccio sul manto stradale.</p>
64				<p>Precipitazioni: niente da segnalare. Temperature: minime localmente basse. Venti: niente da segnalare. Altri fenomeni: possibile formazione di ghiaccio sul manto stradale.</p>

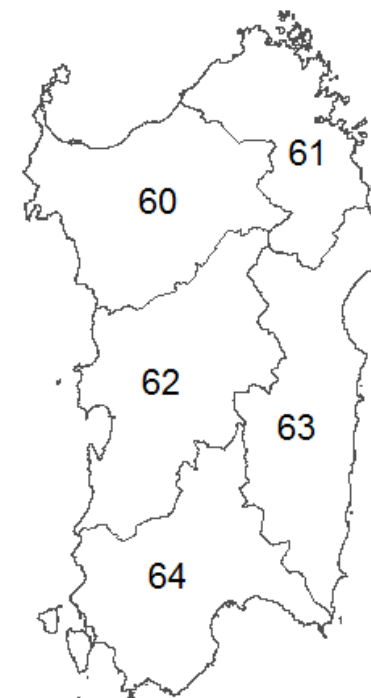


BOLLETTINO DI VIGILANZA METEOROLOGICA

Attenzione: per una corretta interpretazione prendere sempre visione della legenda dei simboli e della "Guida alla consultazione del BdV"

Zone di vigilanza	DOPODOMANI			FENOMENI RILEVANTI
60				Niente da segnalare.
61				Niente da segnalare.
62				Niente da segnalare.
63				Precipitazioni: niente da segnalare. Temperature: niente da segnalare. Venti: localmente forti da nord-ovest sulle coste e sui crinali meridionali nella prima parte della giornata. Altri fenomeni: niente da segnalare.
64				Precipitazioni: niente da segnalare. Temperature: niente da segnalare. Venti: localmente forti da nord-ovest sulle coste nella prima parte della giornata. Altri fenomeni: niente da segnalare.

ZONE DI VIGILANZA



*nessuna icona: assenza di fenomeni significativi

Il sostituto del Dirigente responsabile Meteorologo Carlo Dessy



n. 29/2023	29/01/2023	Ora d'invio e numero di protocollo attribuite in fase d'invio della PEC
------------	------------	---

BOLLETTINO DI VIGILANZA METEOROLOGICA

Attenzione: per una corretta interpretazione prendere sempre visione della legenda dei simboli e della "Guida alla consultazione del BdV"

LEGENDA DEI SIMBOLI

PRECIPITAZIONI					TEMPERATURE		
	Piogge isolate	QUANTITATIVI GIORNALIERI PREVISTI <i>Cumulato (mm) nell'intervallo di tempo considerato</i>				Elevate o in sensibile aumento	<ul style="list-style-type: none"> - per elevate s'intende maggiori di +34 °C; - per molto elevate s'intende maggiori di +37 °C; - per basse s'intendono temperature in pianura minori di +2 °C; - per molto basse s'intendono temperature in pianura minori di -3 °C; - per sensibile aumento/calò si intendono variazioni (rispettivamente positive/negative) di almeno 5 gradi centigradi rispetto al giorno precedente; - per marcato aumento/calò si intendono variazioni (rispettivamente positive/negative) di almeno 10 gradi centigradi rispetto al giorno precedente.
	Piogge sparse	D	Deboli	5 ≤ cumulato < 20		Molto elevate o in marcato aumento	
	Piogge diffuse	M	Moderati	20 ≤ cumulato < 60		Basse o in sensibile diminuzione	
	Rovesci o temporali isolati	E	Elevati	60 ≤ cumulato < 100		Molto basse o in marcata diminuzione	
	Rovesci o temporali sparsi	EE	Molto elevati	cumulato ≥ 100	<p>DESCRIZIONE DEI FENOMENI</p> <p>Isolato: i fenomeni interessano meno del 20% della zona di vigilanza alla quale sono riferiti.</p> <p>Sparso: i fenomeni interessano dal 20% al 60% della zona di vigilanza alla quale sono riferiti.</p> <p>Diffuso: i fenomeni interessano più del 60% della zona di vigilanza alla quale sono riferiti.</p>		
	Rovesci o temporali diffusi	FS	Possibilità di temporali forti isolati o sparsi				
	Neve	FD	Possibilità di temporali forti diffusi o persistenti				

VENTO						ALTRI FENOMENI		
		scala Beaufort	velocità (nodi)	velocità (m/s)	velocità (km/h)	descrizione sintetica dei fenomeni provocati		
	Forte	6	22-27	10,8 – 13,8	40 – 49	- Grossi rami in movimento; difficoltà nell'uso degli ombrelli.		Nebbia o foschia
		7	28-33	13,9 – 17,1	50 – 61	- Interi alberi in movimento; camminando controvento si prova fastidio in faccia.		Ghiaccio sul manto stradale
	Burrasca	8	34-40	17,2 – 20,7	62 – 74	- Si spezzano i rami degli alberi; generale impedimento all'avanzamento.		Mareggiate
		9	41-47	20,8 – 24,4	75 – 88	- Si verificano leggeri danni alle costruzioni (si spostano piccoli oggetti e le tegole).		
	Tempesta	10 12	≥ 48	≥ 24,5	≥ 89	- Considerevoli danni alle abitazioni; sradicamento di alberi; onde molto alte in mare. Fino a danni ingenti su vasta scala anche in breve tempo.		