




n. 36/2024	07/02/2024	Ora d'invio e numero di protocollo attribuite in fase d'invio della PEC
------------	------------	---

BOLLETTINO DI VIGILANZA METEOROLOGICA

Attenzione: per una corretta interpretazione prendere sempre visione della legenda dei simboli e della "Guida alla consultazione del BdV"




Zone di vigilanza				OGGI
				FENOMENI RILEVANTI
60				Niente da segnalare.
61				Precipitazioni: niente da segnalare. Temperature: niente da segnalare. Venti: localmente forti da ovest sulle coste settentrionali. Altri fenomeni: niente da segnalare.
62				Niente da segnalare.
63				Niente da segnalare.
64				Niente da segnalare.



n. 36/2024	07/02/2024	Ora d'invio e numero di protocollo attribuite in fase d'invio della PEC
------------	------------	---

BOLLETTINO DI VIGILANZA METEOROLOGICA

Attenzione: per una corretta interpretazione prendere sempre visione della legenda dei simboli e della "Guida alla consultazione del BdV"

Zone di vigilanza	DOMANI		
	FENOMENI RILEVANTI		
60			Niente da segnalare.
61			<p>Precipitazioni: niente da segnalare. Temperature: niente da segnalare. Venti: localmente forti da ovest sulle coste settentrionali fino alle ore centrali. Altri fenomeni: niente da segnalare.</p>
62			<p>Precipitazioni: niente da segnalare. Temperature: niente da segnalare. Venti: niente da segnalare. Altri fenomeni: locali nebbie o foschie mattutine.</p>
63			Niente da segnalare.
64			<p>Precipitazioni: niente da segnalare. Temperature: niente da segnalare. Venti: niente da segnalare. Altri fenomeni: locali nebbie o foschie mattutine.</p>



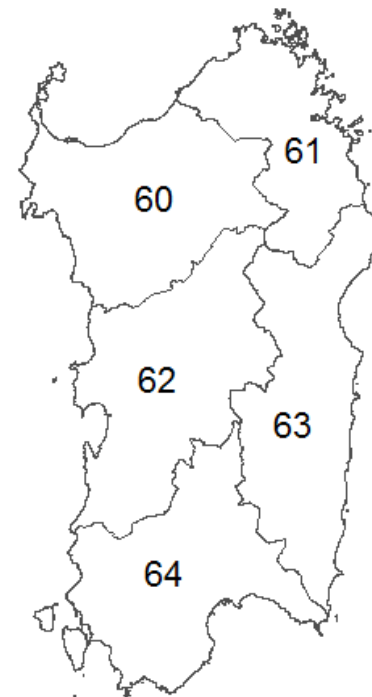
n. 36/2024	07/02/2024	Ora d'invio e numero di protocollo attribuite in fase d'invio della PEC
------------	------------	---

BOLLETTINO DI VIGILANZA METEOROLOGICA

Attenzione: per una corretta interpretazione prendere sempre visione della legenda dei simboli e della "Guida alla consultazione del BdV"

Zone di vigilanza	DOPODOMANI FENOMENI RILEVANTI			DESCRIZIONE
	Icona 1	Icona 2	Icona 3	
60			D	Precipitazioni: isolate, anche a carattere di rovescio o temporale, con cumulati deboli dalla serata. Temperature: niente da segnalare. Venti: localmente forti da sud sud-ovest sulle coste settentrionali. Altri fenomeni: niente da segnalare.
61				Niente da segnalare.
62				Niente da segnalare.
63				Niente da segnalare.
64				Niente da segnalare.

ZONE DI VIGILANZA



*nessuna icona: assenza di fenomeni significativi

Il sostituto del Dirigente Responsabile Meteorologo Carlo Dessy



n. 36/2024	07/02/2024	Ora d'invio e numero di protocollo attribuite in fase d'invio della PEC
------------	------------	---

BOLLETTINO DI VIGILANZA METEOROLOGICA

Attenzione: per una corretta interpretazione prendere sempre visione della legenda dei simboli e della "Guida alla consultazione del BdV"

LEGENDA DEI SIMBOLI

PRECIPITAZIONI					TEMPERATURE		
	Piogge isolate	QUANTITATIVI GIORNALIERI PREVISTI <i>Cumulato (mm) nell'intervallo di tempo considerato</i>				Elevate o in sensibile aumento	<ul style="list-style-type: none"> - per elevate s'intende maggiori di +34 °C; - per molto elevate s'intende maggiori di +37 °C; - per basse s'intendono temperature in pianura minori di +2 °C; - per molto basse s'intendono temperature in pianura minori di -3 °C; - per sensibile aumento/calò si intendono variazioni (rispettivamente positive/negative) di almeno 5 gradi centigradi rispetto al giorno precedente; - per marcato aumento/calò si intendono variazioni (rispettivamente positive/negative) di almeno 10 gradi centigradi rispetto al giorno precedente.
	Piogge sparse	D	Deboli	5 ≤ cumulato < 20		Molto elevate o in marcato aumento	
	Piogge diffuse	M	Moderati	20 ≤ cumulato < 60		Basse o in sensibile diminuzione	
	Rovesci o temporali isolati	E	Elevati	60 ≤ cumulato < 100		Molto basse o in marcata diminuzione	
	Rovesci o temporali sparsi	EE	Molto elevati	cumulato ≥ 100	<p>DESCRIZIONE DEI FENOMENI</p> <p>Isolato: i fenomeni interessano meno del 20% della zona di vigilanza alla quale sono riferiti.</p> <p>Sparsò: i fenomeni interessano dal 20% al 60% della zona di vigilanza alla quale sono riferiti.</p> <p>Diffusò: i fenomeni interessano più del 60% della zona di vigilanza alla quale sono riferiti.</p>		
	Rovesci o temporali diffusi	FS	Possibilità di temporali forti isolati o sparsi				
	Neve	FD	Possibilità di temporali forti diffusi o persistenti				

VENTO						ALTRI FENOMENI		
		scala Beaufort	velocità (nodi)	velocità (m/s)	velocità (km/h)	descrizione sintetica dei fenomeni provocati		
	Forte	6	22-27	10,8 – 13,8	40 – 49	<ul style="list-style-type: none"> - Grossi rami in movimento; difficoltà nell'uso degli ombrelli. - Interi alberi in movimento; camminando controvento si prova fastidio in faccia. 		Nebbia o foschia
		7	28-33	13,9 – 17,1	50 – 61			Ghiaccio sul manto stradale
	Burrasca	8	34-40	17,2 – 20,7	62 – 74	<ul style="list-style-type: none"> - Si spezzano i rami degli alberi; generale impedimento all'avanzamento. - Si verificano leggeri danni alle costruzioni (si spostano piccoli oggetti e le tegole). 		Mareggiate
	Tempesta	9	41-47	20,8 – 24,4	75 – 88			
		10	≥ 48	≥ 24,5	≥ 89	<ul style="list-style-type: none"> - Considerevoli danni alle abitazioni; sradicamento di alberi; onde molto alte in mare. Fino a danni ingenti su vasta scala anche in breve tempo. 		