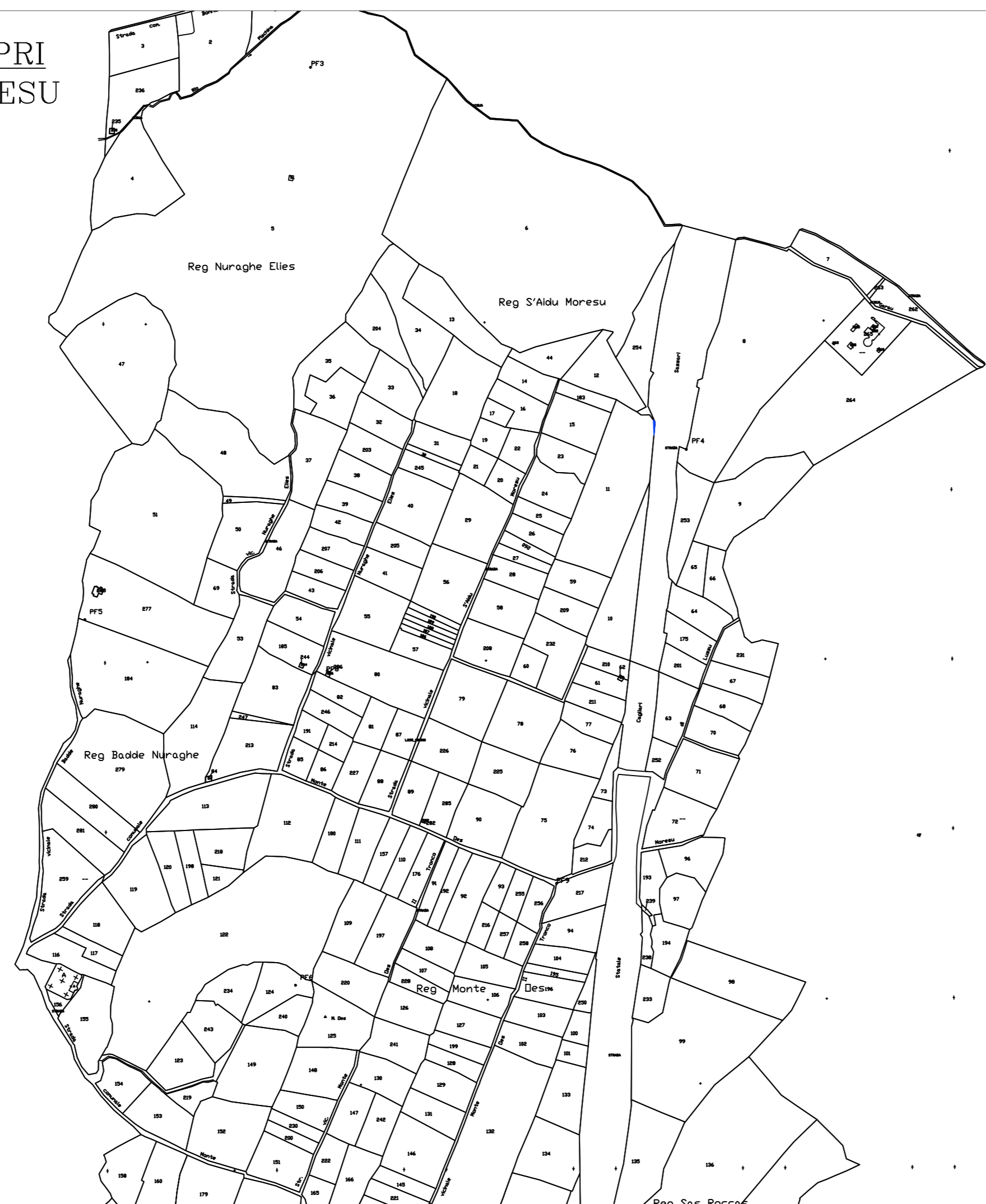
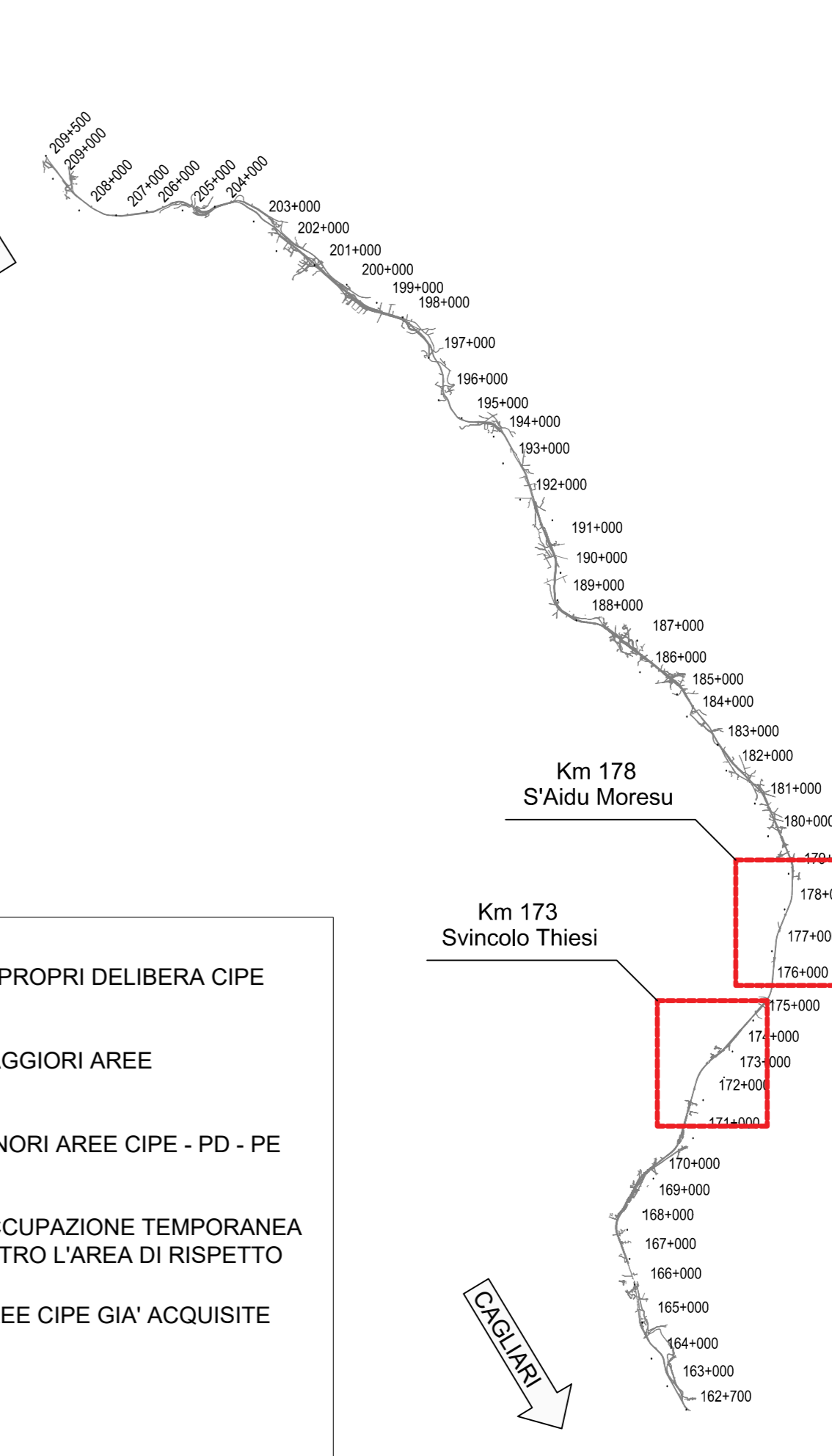
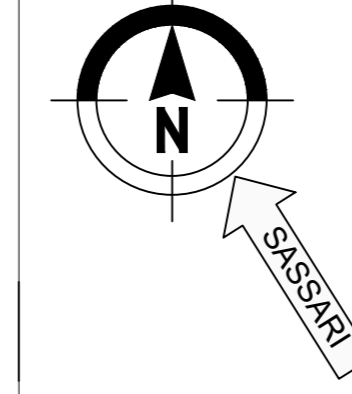


PLANIMETRIA ESPROPRI
REGIONE S' AIDU MORESU
SCALA 1:5000



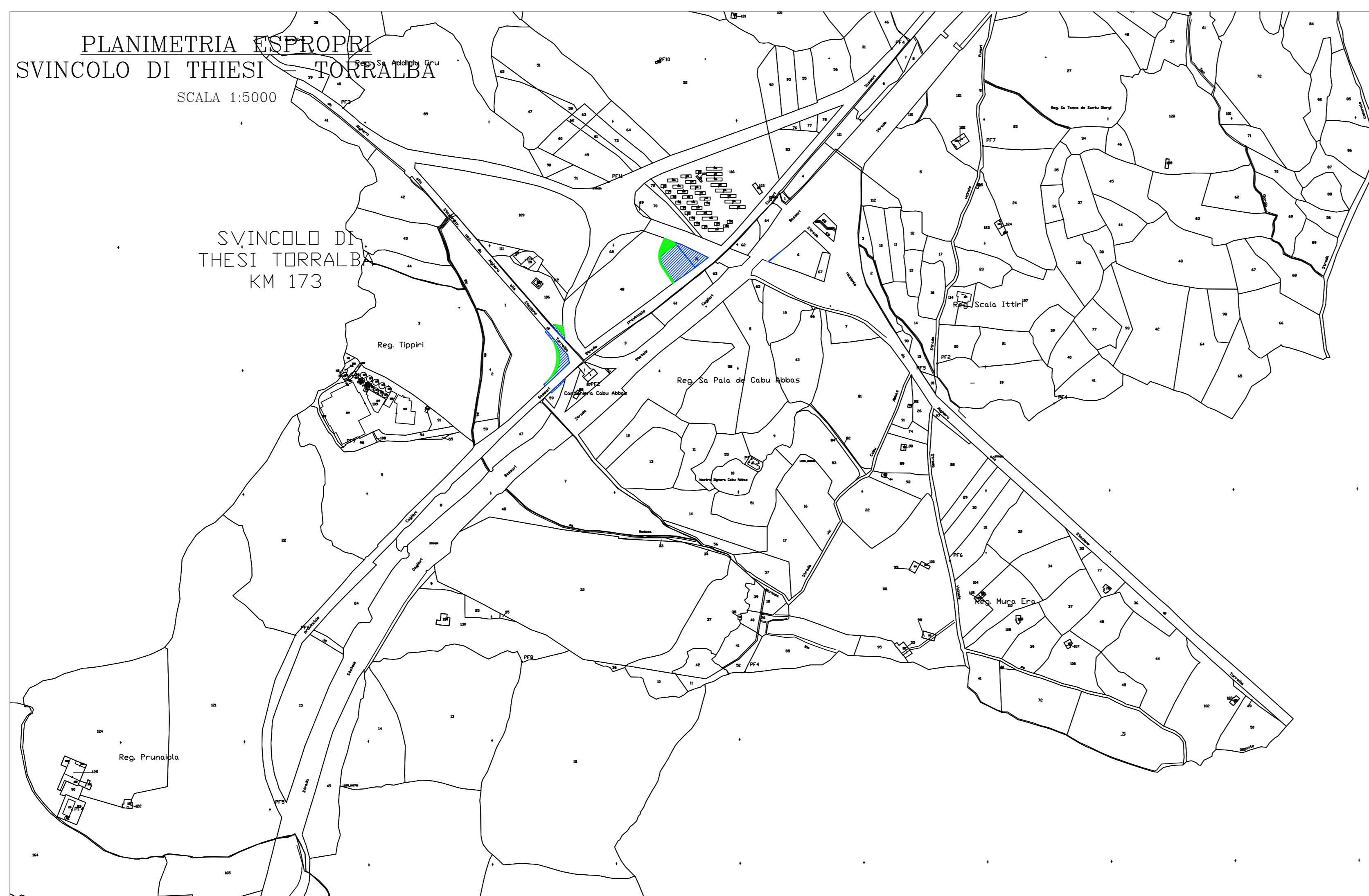
KEY-PLAN



LEGENDA

- ESPROPRI DELIBERA CIPE
- MAGGIORI AREE
- MINORI AREE CIPE - PD - PE
- OCCUPAZIONE TEMPORANEA ENTRO L'AREA DI RISPETTO
- AREE CIPE GIA' ACQUISITE

PLANIMETRIA ESPROPRI
SVINCOLO DI THIESI TORRALBA
SCALA 1:5000



Sanas
GRUPPO FS ITALIANE Direzione Progettazione e Realizzazione Lavori

S.S. 131 di "Carlo Felice"
Adeguamento e messa in sicurezza della S.S.131
Risoluzione dei nodi critici - 3° stralcio
dal km 162+700 al km 209+500

PROGETTO ESECUTIVO CA340

R.T.I. di PROGETTAZIONE: Mandataria **PRO ITER** (Via C. S. Sommarini n°3, 20122 - Milano, Tel. 02 6729171, email: info@proiter.it) Mandante **Sanas** (Via Artimino n°1, 20100 Bergamo, Tel. 0322 421007, email: del@sanasgruppo.it)

PROGETTISTI:
Ing. Riccardo Formichi - Pro. Per. srl (Integratore prestazioni specialistiche)
Ordine Ing. di Milano n. 18045
Ing. Riccardo Formichi
Ordine Ing. di Milano n. 18045



IL GEOLOGICO:
Dott. Geol. Massimo Mazzanacca - Pro. Per. srl
Albo Geol. Lombardo n. 4762

COORDINATORE PER LA SICUREZZA IN FASE DI PROGETTAZIONE:
Ing. Clivio Cecchetti
Ordine Ing. di Milano n. 15813

VISTO IL RESP. DEL PROCEDIMENTO:
Ing. Michele CODE

PLAMINETRIA ESPROPRI Km 173+300 E Km 178+000

CODICE PROGETTO		NOME FILE		REVISIONE	SCALA:
PROGETTO	LM, PROG. N. PROJ.	CODICE ELAB.		A	1:20000
D					
C					
B					
A	EMMISSIONE				
REV.	DESCRIZIONE	DATA	REDATTO	VERIFICATO	APPROVATO