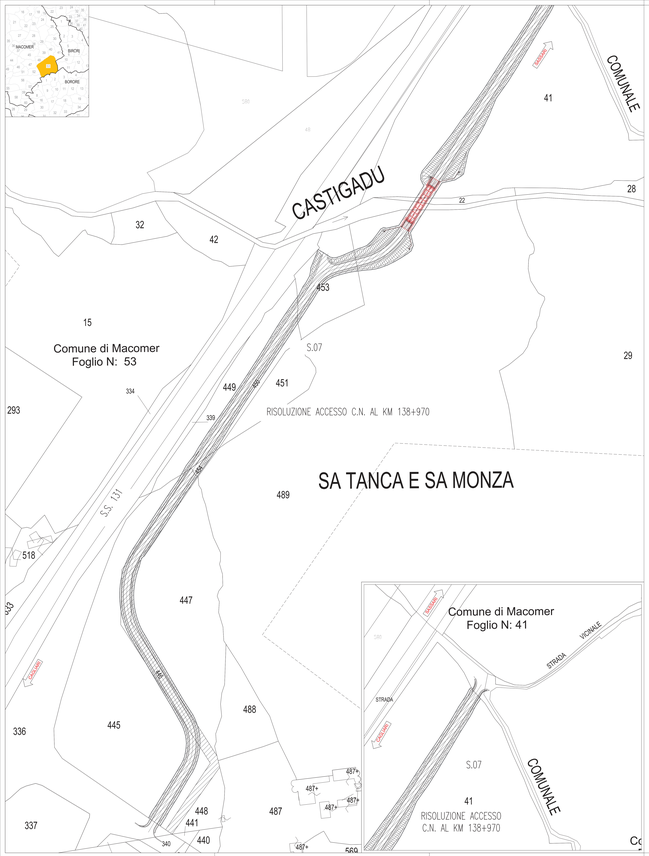

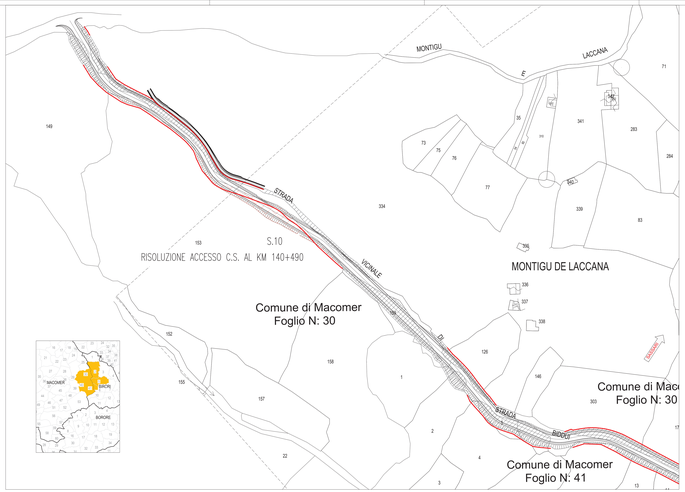

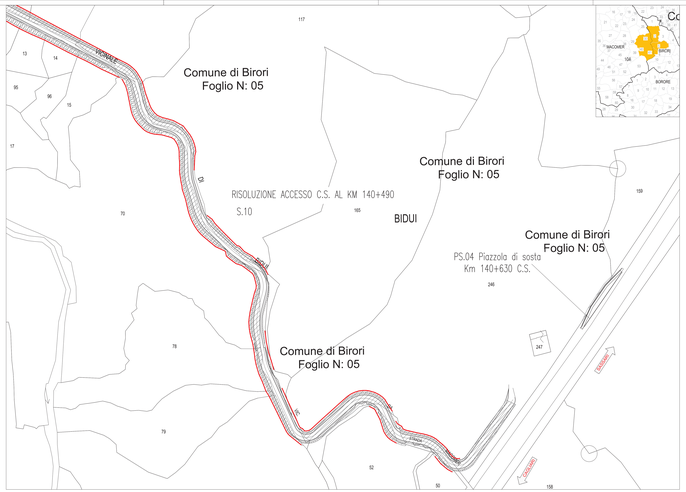

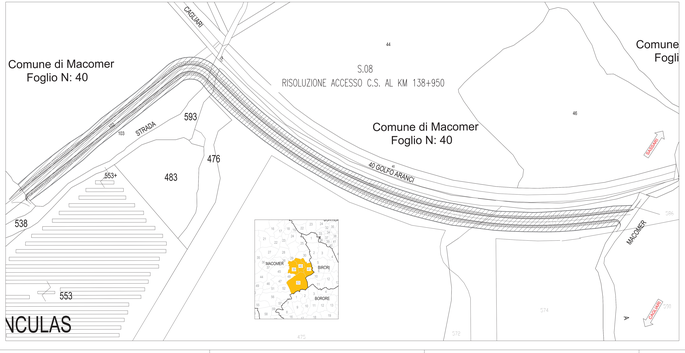

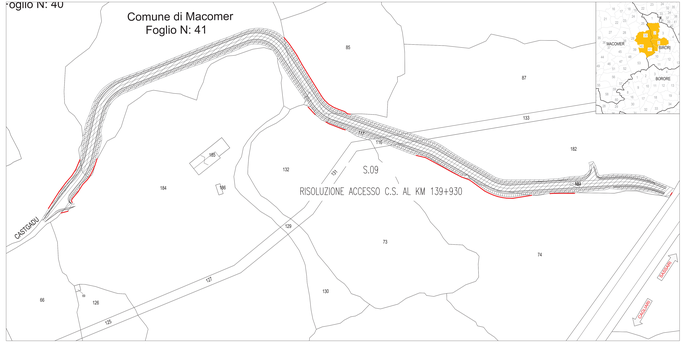

KEY-PLAN

anas
GRUPPO FS ITALIANE
Direzione Progettazione e Realizzazione Lavori

S.S.131 DI "CARLO FELICE"
Adeguamento e messa in sicurezza della S.S.131
Risoluzione dei nodi critici 2°stralcio
dal km 108+300 al km 158+000

PROGETTO ESECUTIVO — CA284

R.T.I. di PROGETTAZIONE: Mandataria: PRO ITER S.r.l. Ingegneria e Servizi Integrati — Mandante: Geotecnica Marche S.r.l.

PROGETTISTI:
Ing. Riccardo Simonetti - Dir. tecn. per l'integrazione prestazioni specialistiche
Ordine Ing. di Ancona n. 1064
Ing. Luca Simonetti
Ord. Ing. Prov. di Macerata n. 1000 - Responsabile dell'integrazione delle prestazioni specialistiche
IL TECNICO:
Ing. Alessandro Mazzarantonio - Ord. Ingg. Ancona n. 1000
Ord. Geol. Lombardia n. 1857
COORDINATORE PER LA SICUREZZA IN FASE DI PROGETTAZIONE:
Ing. Alessandro Mazzarantonio
Ordine Ing. di Ancona n. 1000
VISTO IL RESP. DEL PROCEDIMENTO:
Dott. Ing. Giovanni Chiaia

PROTOCOLLO: DATA:

ESPROPRI

RISOLUZIONE DEGLI ACCESSI

Planimetria catastale - Accessi dal Km 138+900 al Km 140+300

CODICE PROGETTO	NOME FILE	REVISIONE	SCALA
1.OP3.SD.E.19.001	SG0E00E0SPPC05A	A	1:500

CODICE ELAB.	TIPOLOGIA	FORMATO	ORDINATORE	N. ELAB.	SG0E00E0SPPC05A				
D									
E									
F									
A	RESIDUAL	RE STRUTTURAL VERIFICA E CONTROLLI ELAB. DLCU			NOME RTI	Ing. M. CHIARI	Ing. A. CHIARI	Ing. A. PACIOLLA	
REV.	DESCRIZIONE				DATA	REDATTO	CONTROLLATO	APPROVATO	