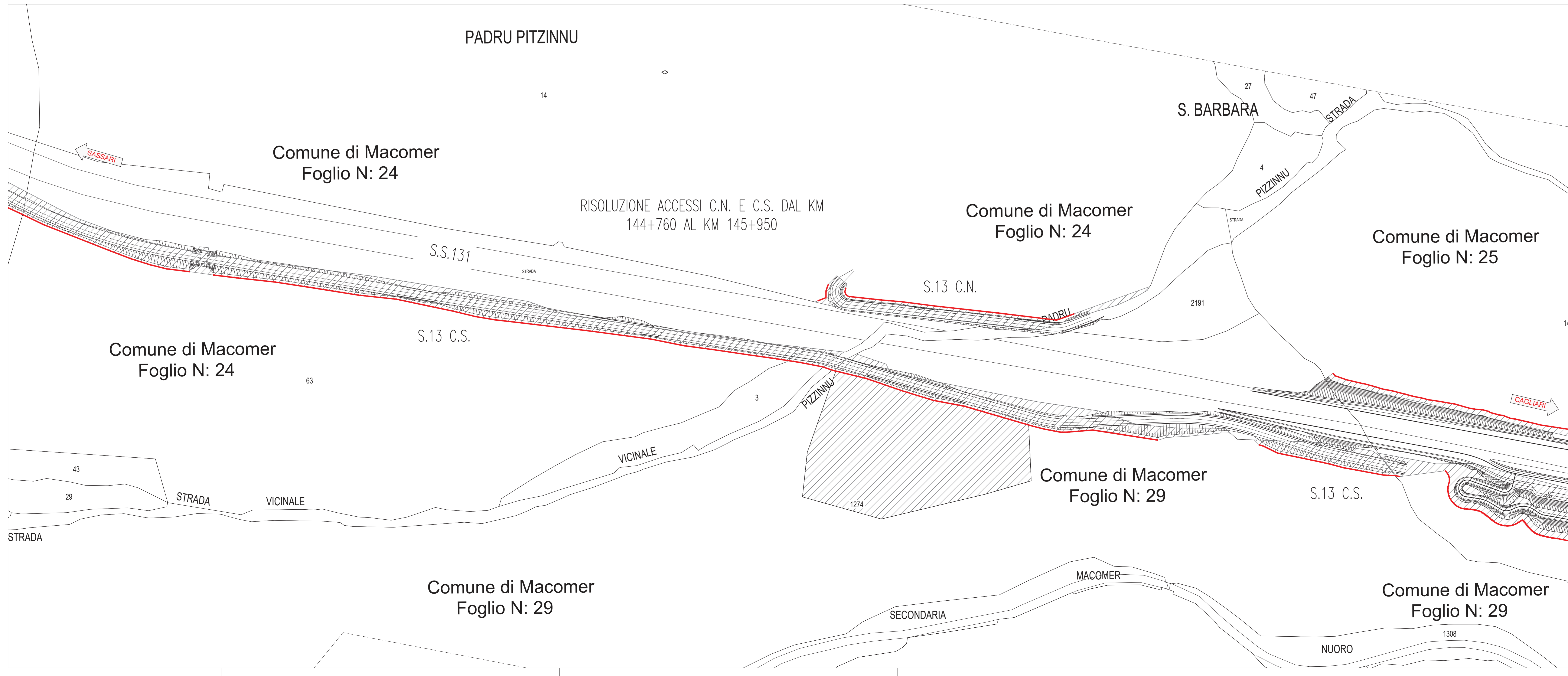
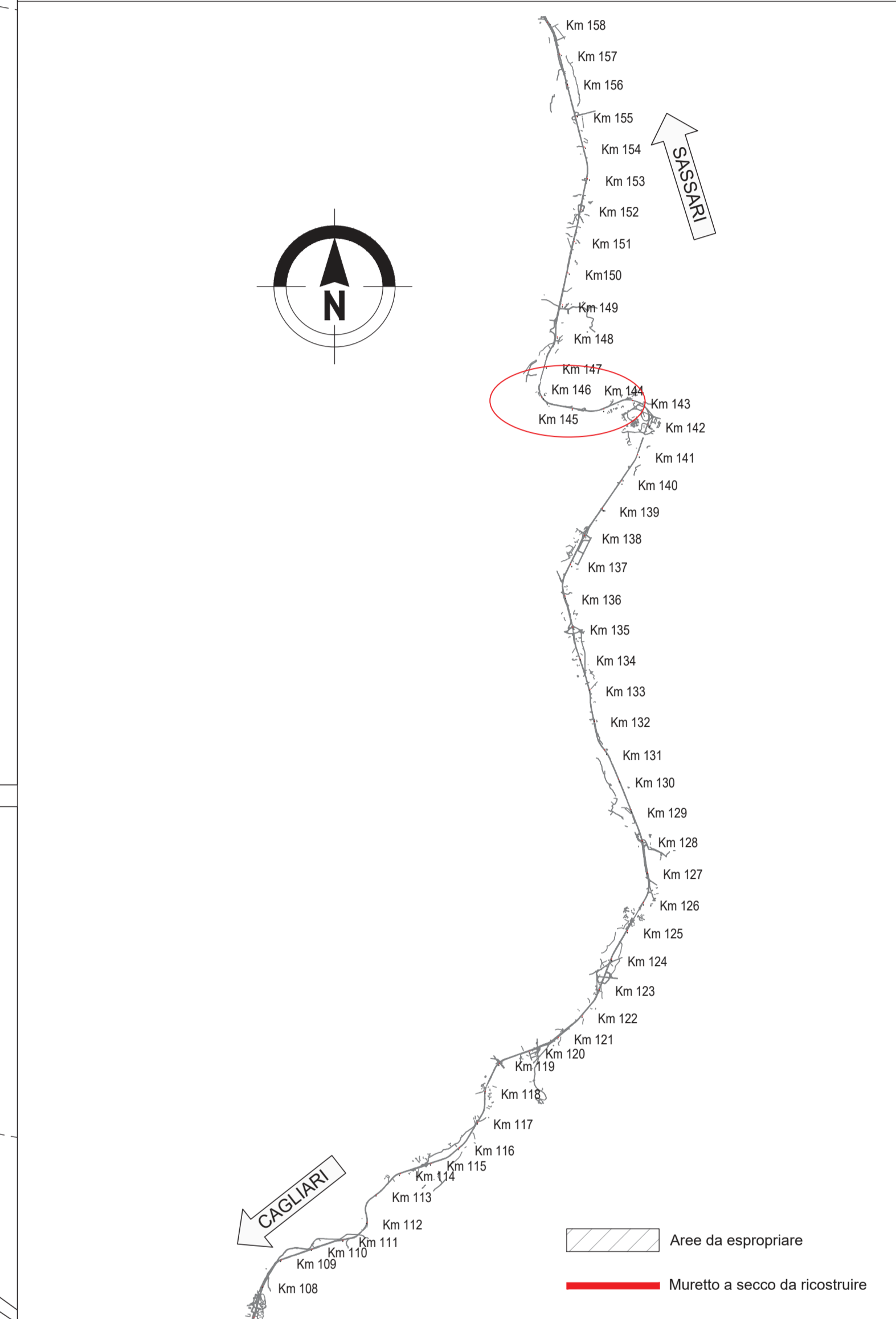
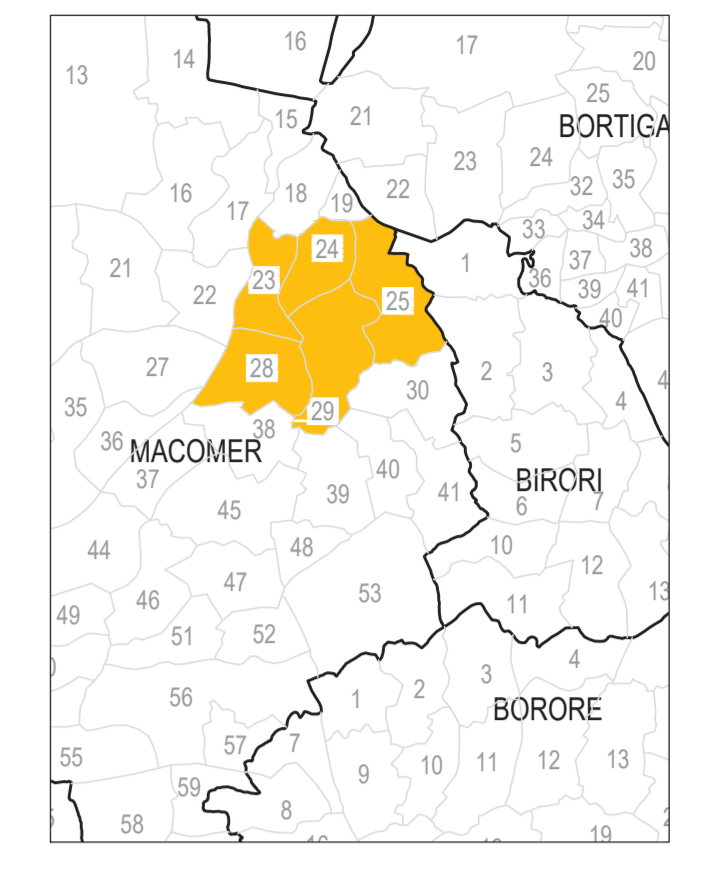


KEY-PLAN



anas
GRUPPO FS ITALIANE Direzione Progettazione e Realizzazione Lavori

S.S.131 DI "CARLO FELICE"
Adeguamento e messa in sicurezza della S.S.131
Risoluzione dei nodi critici 2° stralcio
dal km 108+300 al km 158+000

PROGETTO ESECUTIVO CA284

R.T.I. di PROGETTAZIONE: Mandataria **PRO-ITER** Via C.B. Sommarini n°3 20125 - Milano Tel. 02 47829111 www.pro-iter.it email: mo@pro-iter.it Mandante **ASL** Via Arimonde n°13 07100 Agropigno Tel. 0762 412007 email: deb@ingegneripec.it

PROGETTISTI:
Ing. Riccardo Fornaciari - Pro-Iter srl (Integratore prestazioni specialistiche)
Ordine Ing. di Milano n. 18545
Ing. Nicola Di Biasando - Delta Ingegneria srl
Ordine Ing. di Agrigento n. 4395

IL GEOLOGO:
Dott. Geol. Massimo Mazzaronico - Pro-Iter srl
Abto Geol. Lombardia n. A762

COORDINATORE PER LA SICUREZZA IN FASE DI PROGETTAZIONE:
Ing. Diego Giacomelli
Ordine Ing. di Milano n. 15813

VISTO IL RESP. DEL PROCEDIMENTO
Dott. Ing. Salvatore Frasso

PROTOCOLLO DATA

ESPROPRI
RISOLUZIONE DEGLI ACCESSI
Planimetria catastale - Accessi dal Km 144+300 al Km 145+750

PROGETTO	LAV. PROG.	N. PROG.	NOME FILE	REVISIONE	SCALA
LOPLSQ	E	1901	SOE500ESPCC07A	A	1:1000
D			SOE500ESPCC07		
C					
B					
A	REVISIONE PER ISTRUTTORIA, VERIFICA E CONTROLLI D.LGS. 35/11	April 2021	Ing. D. STALESSANO	Ing. M. CARLINO	Ing. R. STALESSANO
REV.	DESCRIZIONE	DATA	REDATTO	VERIFICATO	APPROVATO