






LEGENDA

-  **R64** SONO POSSIBILI LA PERDITA DI VITE UMANE E LESIONI GRAVI ALLE PERSONE, DANNI GRAVI AGLI EDIFICI, ALLE INFRASTRUTTURE E AL PATRIMONIO AMBIENTALE, LA DISTRUZIONE DELLE ATTIVITÀ SOCIO ECONOMICHE.
-  **R63** POSSIBILI PROBLEMI PER L'INCOLUMITÀ DELLE PERSONE, DANNI FUNZIONALI AGLI EDIFICI E ALLE INFRASTRUTTURE CON CONSEGUENTE INAGIBILITÀ DEGLI STESSI, L'INTERRUZIONE DI FUNZIONALITÀ DELLE ATTIVITÀ SOCIO ECONOMICHE E DANNI RILEVANTI AL PATRIMONIO AMBIENTALE.
-  **R62** DANNI MINORI AGLI EDIFICI, ALLE INFRASTRUTTURE E AL PATRIMONIO AMBIENTALE CHE NON PREGIUDICANO L'INCOLUMITÀ DELLE PERSONE, L'AGIBILITÀ DEGLI EDIFICI E LA FUNZIONALITÀ DELLE ATTIVITÀ ECONOMICHE.
-  **R61** DANNI SOCIALI, ECONOMICI E AL PATRIMONIO AMBIENTALE MARGINALI.

LE AREE NON CENSITE SONO COMUNQUE ASSOGGETTATE A VERIFICA DI PERICOLOSITÀ SECONDO LE PROCEDURE DI CUI ALLA L. 267/98 E AL DPCM 29/09/98. VALGONO IN OGNI CASO LE DISPOSIZIONI DI CUI ALL'ART. 93 E SEGG. DEL T.U. SULLE OPERE IDRAULICHE N. 523



Regione Autonoma della Sardegna
Assessorato dei Lavori Pubblici
Servizio Difesa del Suolo
P.A.I.

PIANO STRALCIO DI ASSETTO IDROGEOLOGICO-AGGIORNAMENTO 2006

APPROFONDIMENTO E STUDIO DI DETTAGLIO DEL QUADRO CONSCITIVO DEI FENOMENI DI DISSESTO IDROGEOLOGICO NEI SUB-BACINI POSADA-CEDRINO E SUD-ORIENTALE. PIANO DI COORDINAMENTO DEGLI INTERVENTI NECESSARI AL RIASSETTO IDROGEOLOGICO NELLE AREE COLPITE DAGLI EVENTI ALLUVIONALI.

CONVENZIONE N° 38 DEL 06/12/2005
 DETERMINAZIONE DS/DS N° 1826 DEL 23/12/2005

SUB-BACINO 6 - SUD-ORIENTALE
 Sc. 1:10000

CARTA DELLE AREE A RISCHIO DI FRANA
TAV. B6_OSINI_3_RG-C
11 COMUNE DI OSINI

BASE TOPOGRAFICA: COORDINATE:
 CARTOGRAFIA TECNICA GAUSS-BOAGA
 REGIONALE NUMERICA C.T.R. N° 541110
 SCALA 1: 10 000 541120-150-160

UNIVERSITÀ DEGLI STUDI DI CAGLIARI
 CINSA - CENTRO INTERDIPARTIMENTALE DI INGEGNERIA
 E SCIENZE AMBIENTALI
 RESPONSABILI SCIENTIFICI: PROF. ING. MARCO SALIS - PROF. ING. GIULIO BARBIERI
 GRUPPO DI LAVORO: F. ARDAU - P. CAMBULI - D. CHIAPPETTI - N. DEMURTAS - I. FRAU - R. LAI - A. SALIS
 CONSULENZA AGRO-FORESTALE: PROF. ROBERTO SCOTTI

