
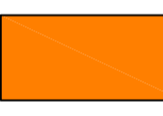





LEGENDA

	E4 CENTRI URBANI ED AREE URBANIZZATE CON CONTINUITÀ (DENSITÀ ABITATIVA SUPERIORE AL 20% DELLA SUPERFICIE FONDARIA); NUCLEI RURALI MINORI DI PARTICOLARE PREGIO; ZONE DI COMPLEMENTAMENTO; ZONE DI ESPANSIONE; GRANDI INSEDIAMENTI INDUSTRIALI E COMMERCIALI; SERVIZI PUBBLICI PREVALENTEMENTE CON FABBRICATI DI RILEVANTE INTERESSE SOCIALE; INFRASTRUTTURE PUBBLICHE (INFRASTRUTTURE VIARIE PRINCIPALI STRATEGICHE); DISCARICHE SPECIALI O TOSSICO-INDOIVE; ZONA ALBERGHERIA; ZONA CAMPEGGI E VILLAGGI TURISTICI; BENI ARCHITETTONICI, STORICI E ARTISTICI.
	E3 NUCLEI URBANI NON DENSAMENTE POPOLATI; INFRASTRUTTURE PUBBLICHE (STRADE STATALI, PROVINCIALI E COMUNALI STRATEGICHE, FERROVIE, LIFELINES, OLEODOTTI, ELETTRODOTTI, ACQUEDOTTI); AREE SEDI DI SIGNIFICATIVE ATTIVITÀ PRODUTTIVE (INSEDIAMENTI ARTIGIANALI, INDUSTRIALI, COMMERCIALI MINORI); ZONE PER IMPIANTI TECNOLOGICI E DISCARICHE RESU O INERTI, ZONE A CAVA.
	E2 AREE CON LIMITATA PRESENZA DI PERSONE; AREE EXTRAURBANE, POCO ABITATE; EDIFICI SPARSI. ZONA AGRICOLA GENERICA (CON POSSIBILITÀ DI EDIFICAZIONI); ZONA DI PROTEZIONE AMBIENTALE, RISPETTO, VERDE PRIVATO; PARCHI, VERDE PUBBLICO NON EDIFICATO; INFRASTRUTTURE SECONDARIE.
	E1 AREE LIBERE DA INSEDIAMENTI E AREE IMPRODUTTIVE; ZONA BOSCHIVA; ZONA AGRICOLA NON EDIFICABILE; DEMAND PUBBLICO NON EDIFICATO E/O EDIFICABILE.

LE AREE NON CENSITE SONO COMUNQUE ASSOGGETTATE A VERIFICA DI PERICOLOSITÀ SECONDO LE PROCEDURE DI CUI ALLA L. 267/98 E AL DPCM 29/09/98. VALGONO IN OGNI CASO LE DISPOSIZIONI DI CUI ALL'ART. 93 E SEGG. DEL T.U. SULLE OPERE IDRAULICHE N. 523



Regione Autonoma della Sardegna
Assessorato dei Lavori Pubblici
Servizio Difesa del Suolo
P.A.I.

PIANO STRALCIO DI ASSETTO IDROGEOLOGICO-AGGIORNAMENTO 2006

APPROFONDIMENTO E STUDIO DI DETTAGLIO DEL QUADRO CONOSCIUTO DEI FENOMENI DI DISSESTO IDROGEOLOGICO NEI SUB-BACINI POSADA-CEDRINO E SUD-ORIENTALE. PIANO DI COORDINAMENTO DEGLI INTERVENTI NECESSARI AL RIASSETTO IDROGEOLOGICO NELLE AREE COLPITE DAGLI EVENTI ALLUVIONALI.

CONVENZIONE N° 38 DEL 06/12/2005
DETERMINAZIONE DSDB N° 1826 DEL 23/12/2005

SUB-BACINO 5 - POSADA-CEDRINO
SC. 1:10000

CARTA DEGLI ELEMENTI A RISCHIO
TAV. B5_DORGALI_4_EG-C-0
12 COMUNE DI DORGALI

BASE TOPOGRAFICA: COORDINATE:
CARTOGRAFIA TECNICA GAUSS-BGAGA
REGIONALE NUMERICA C.T.R. N° 500110-120
SCALA 1: 10 000 150-160

VERSIONE OTTOBRE 2009

UNIVERSITÀ DEGLI STUDI DI CAGLIARI
CINSA - CENTRO INTERDIPARTIMENTALE DI INGEGNERIA
E SCIENZE AMBIENTALI
RESPONSABILI SCIENTIFICI: PROF. ING. MARCO SALES - PROF. ING. GIULIO BARBIERI
GRUPPO DI LAVORO: F. ARBAU - P. CARRALI - D. CHIAFFETTI - N. DOMENITAS - L. FRAU -
R. LAI - A. SALIS
CONSULENZA AGROFORESTALE: PROF. ROBERTO SCOTTI