

**SITUAZIONE DELLE RISORSE IDRICHE DISPONIBILI NEGLI INVASI  
AL NETTO DELLE ACQUE MORTE  
CONFRONTO DATI DAL 31 GENNAIO AL 15 FEBBRAIO 2006**

DENOMINAZIONE INVASO	ZONE IDROGRAFICHE	CAPACITA' INVASO (*)		RISORSE ACCUMULATE Mmc							
		massima Mmc	autorizzata Mmc	31-gen		15-feb		var. invaso		var. zona	
				tot.zona	tot.zona	tot.zona	tot.zona				
COGHINAS	III - Coghinas- Mannu-Temo	261,929	<b>223,906</b>	197,641		201,144		3,503			
CASTELDORIA	"	3,470	3,470	1,670		1,380		-0,290			
CUGA	"	33,925	<b>25,000</b>	18,812		18,790		-0,022			
TEMO(****)	"	81,176	<b>58,865</b>	63,481		63,066		-0,415			
BIDIGHINZU	"	11,000	11,000	8,035		7,926		-0,109			
BUNNARI	"	1,610	1,610	0,000		0,000		0,000			
MANNU PATTADA	"	71,840	71,840	61,180	<b>350,819</b>	71,840	<b>364,146</b>	10,660	13,327		
LISCIA	IV - Liscia	104,000	104,000	97,527	<b>97,527</b>	100,708	<b>100,708</b>	3,181	3,181		
POSADA	V - Posada Cedrino	25,000	25,000	18,832		13,220		-5,612			
CEDRINO	"	16,050	16,050	4,662	<b>23,494</b>	4,786	<b>18,006</b>	0,124	-5,488		
SANTA LUCIA	VI - Sud-Orientale	3,100	3,100	3,072		3,072		0,000			
BAU MUGGERIS	"	58,367	58,367	56,806	<b>59,878</b>	55,355	<b>58,427</b>	-1,451	-1,451		
GOVOSSAI (**)	II - Tirso	3,062	<b>2,231</b>	2,816		2,207		-0,609			
OLAI (**)	"	16,200	16,200	16,620		16,260		-0,360			
SOS CANALES	"	3,580	3,580	3,549		3,580		0,031			
BENZONE	"	0,938	0,938	0,457		0,243		-0,214			
CUCCHINADORZA	"	16,986	16,986	7,113		7,737		0,624			
GUSANA	"	49,903	49,903	46,408		51,280		4,872			
Da riserva strategica sistema Taloro				-19,000		-19,000	(****)				
CANTONIERA	"	748,200	<b>430,000</b>	420,376		418,639		-1,737			
TORREI	"	0,940	0,940	0,821	<b>479,160</b>	0,954	<b>481,900</b>	0,133	2,740		
MONTE PRANU	I - Sulcis	49,300	49,300	37,144		41,948		4,804			
BAU PRESSIU	"	8,250	8,250	6,614		7,466		0,852			
FLUMENDOSA(***)	VII	263,000	263,000	190,340		211,784		21,444			
BASSO CIXERRI	Flumendosa-Campidano-Cixerri	24,000	24,000	23,604		20,748		-2,856			
RIO LENI	"	19,500	19,500	14,925		17,297		2,372			
IS BARROCUS	"	12,250	12,250	9,056		9,359		0,303			
MULARGIA	"	323,000	323,000	276,501		295,086		18,585			
FLUMINEDDU	"	1,420	1,420	1,370		0,127		-1,243			
SA FORADA	"	1,270	<b>1,130</b>	1,009		0,979		-0,030			
CASAFIUME	"	0,750	0,750	0,373		0,457		0,084			
SIMBIRIZZI	"	30,300	30,300	22,928		24,890		1,962			
PUNTA GENNARTA	"	12,700	12,700	5,745		5,875		0,130			
MEDAU ZIRIMILIS	"	18,800	<b>6,700</b>	7,105		5,406		-1,699			
CORONGIU	"	4,740	4,740	2,784	<b>599,498</b>	3,615	<b>645,037</b>	0,831	45,539		
<b>TOTALE</b>		<b>2.280,556</b>	<b>1.880,026</b>	<b>1610,376</b>		<b>1668,224</b>		<b>57,848</b>			
<b>TOTALE al netto di Coghinas e Mannu Pattada</b>		<b>1.946,787</b>	<b>1.584,280</b>	<b>1351,555</b>		<b>1395,240</b>		<b>43,685</b>			

(\*) Le capacità indicate sono al netto delle acque morte - volume di acqua che non può essere derivato per l'utilizzazione in quanto al di sotto della quota minima di invaso.

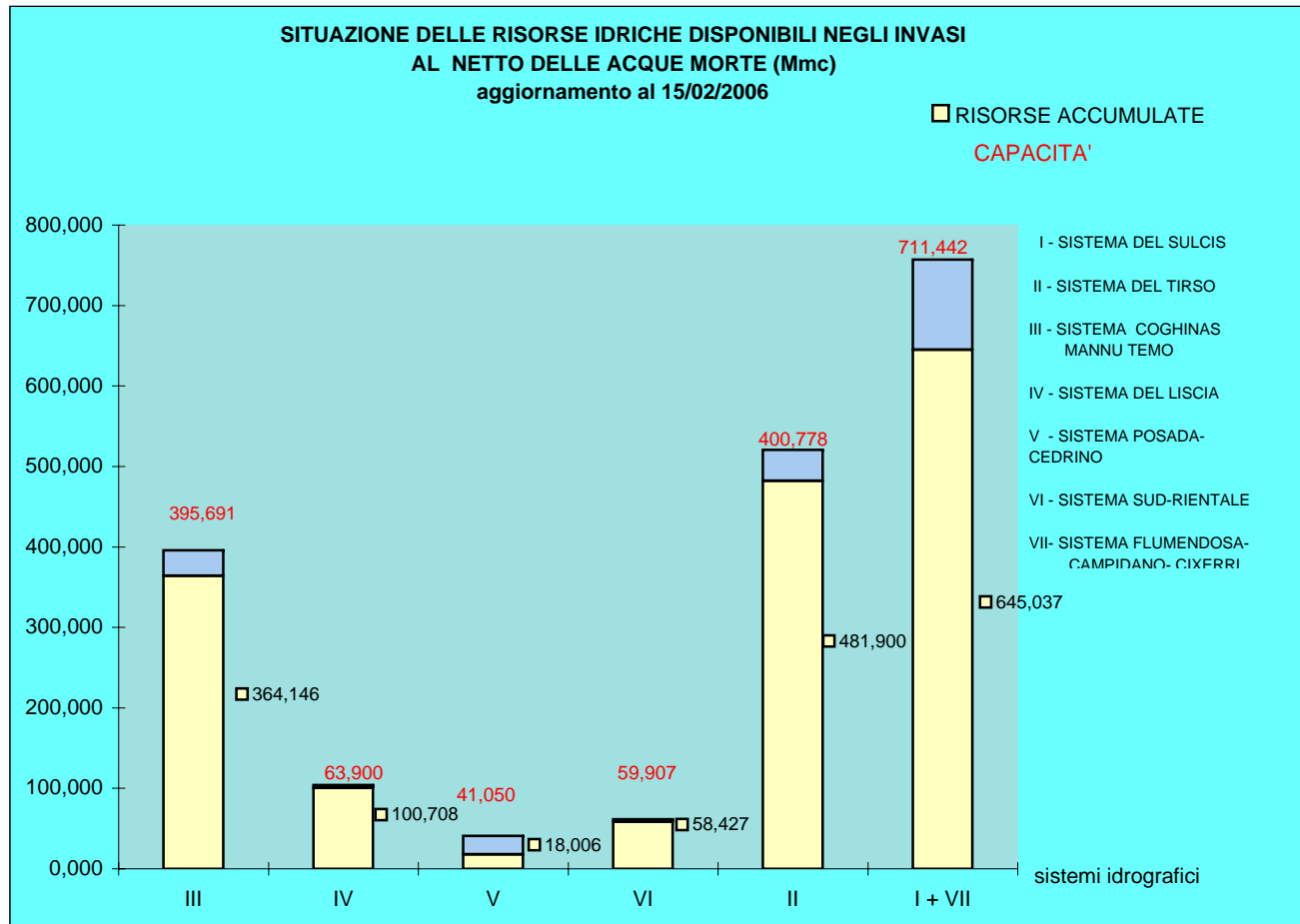
(\*\*) Il volume di acque morte è interamente utilizzabile

(\*\*\*) Con l'utilizzazione della stazione di pompaggio sono disponibili 30 Mmc di acque morte -

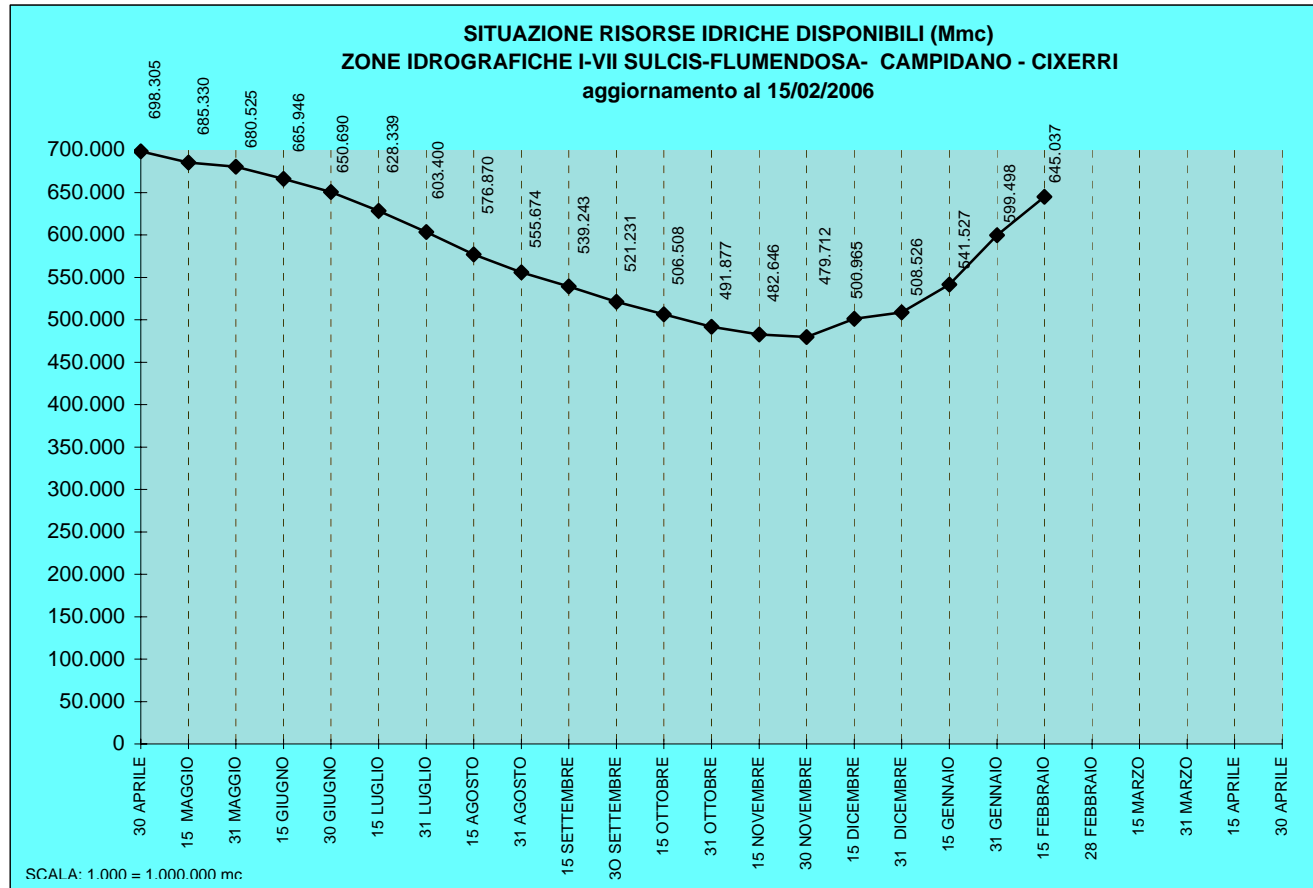
(\*\*\*\*) Totale disponibile nel sistema Taloro al **15/02/2006** **40,260** Mmc

(\*\*\*\*\*) Autorizzazione temporanea al superamento della quota autorizzata

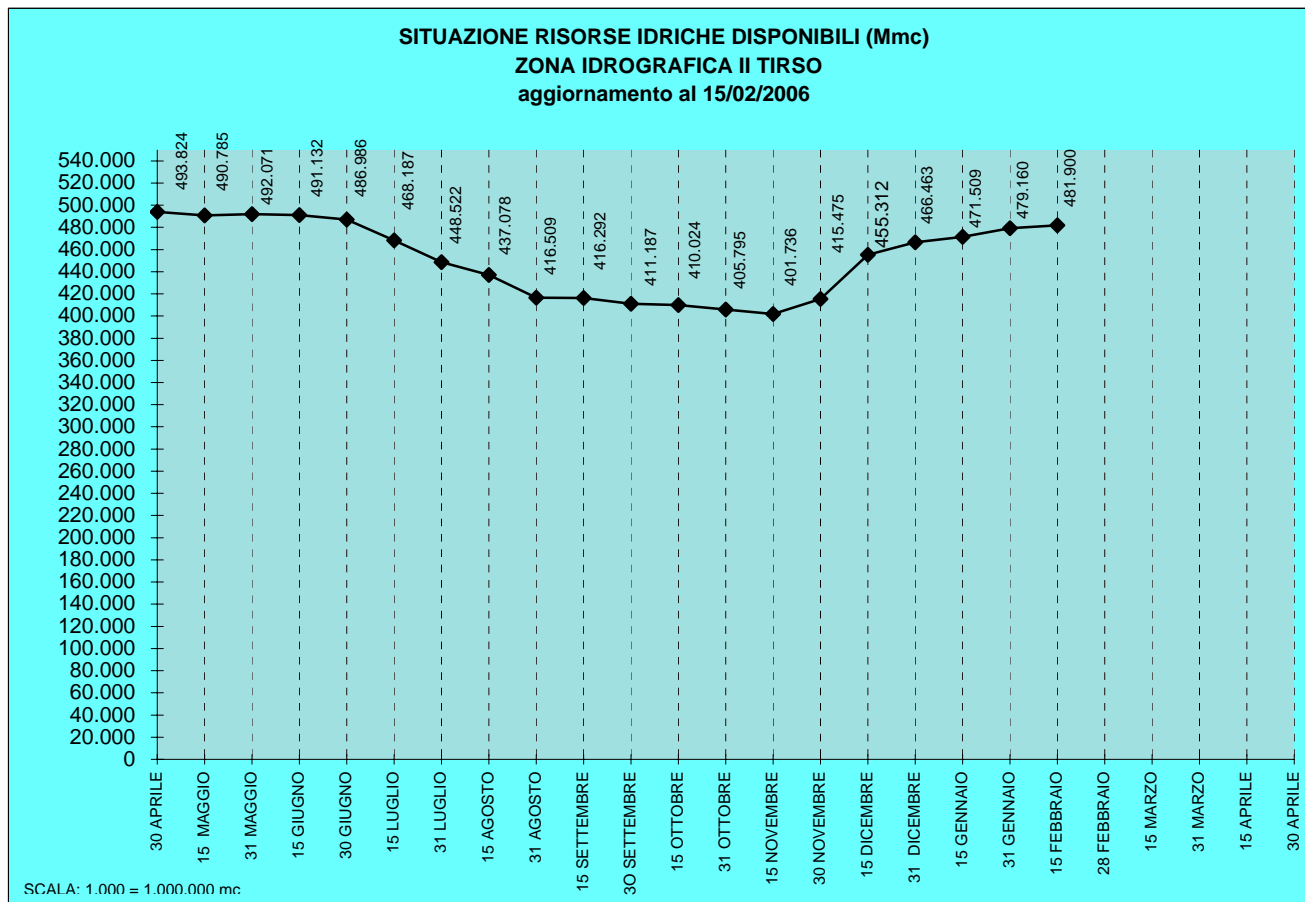
**REGIONE AUTONOMA DELLA SARDEGNA**  
**Ufficio Commissario Governativo per l'Emergenza Idrica in Sardegna**



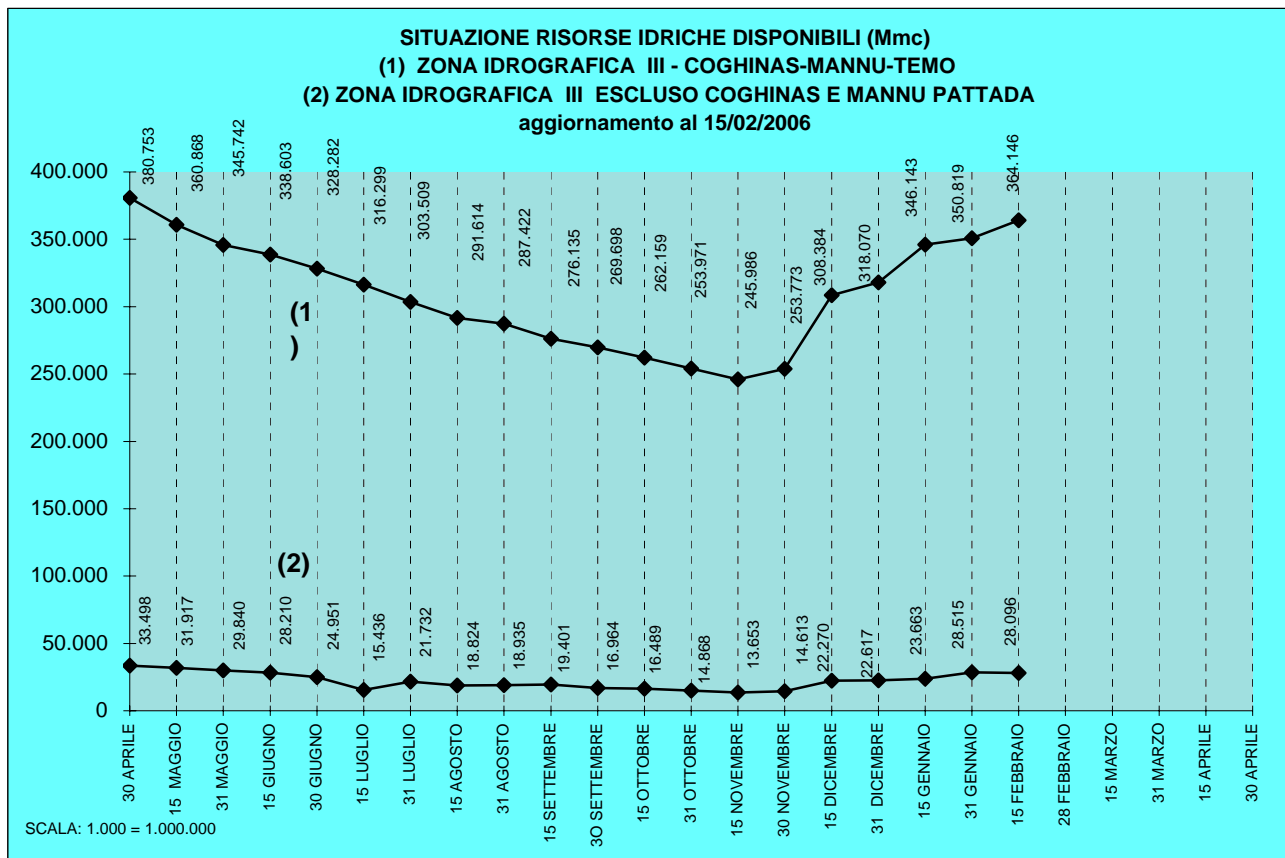
REGIONE AUTONOMA DELLA SARDEGNA  
Ufficio del Commissario Governativo per l'Emergenza Idrica in Sardegna



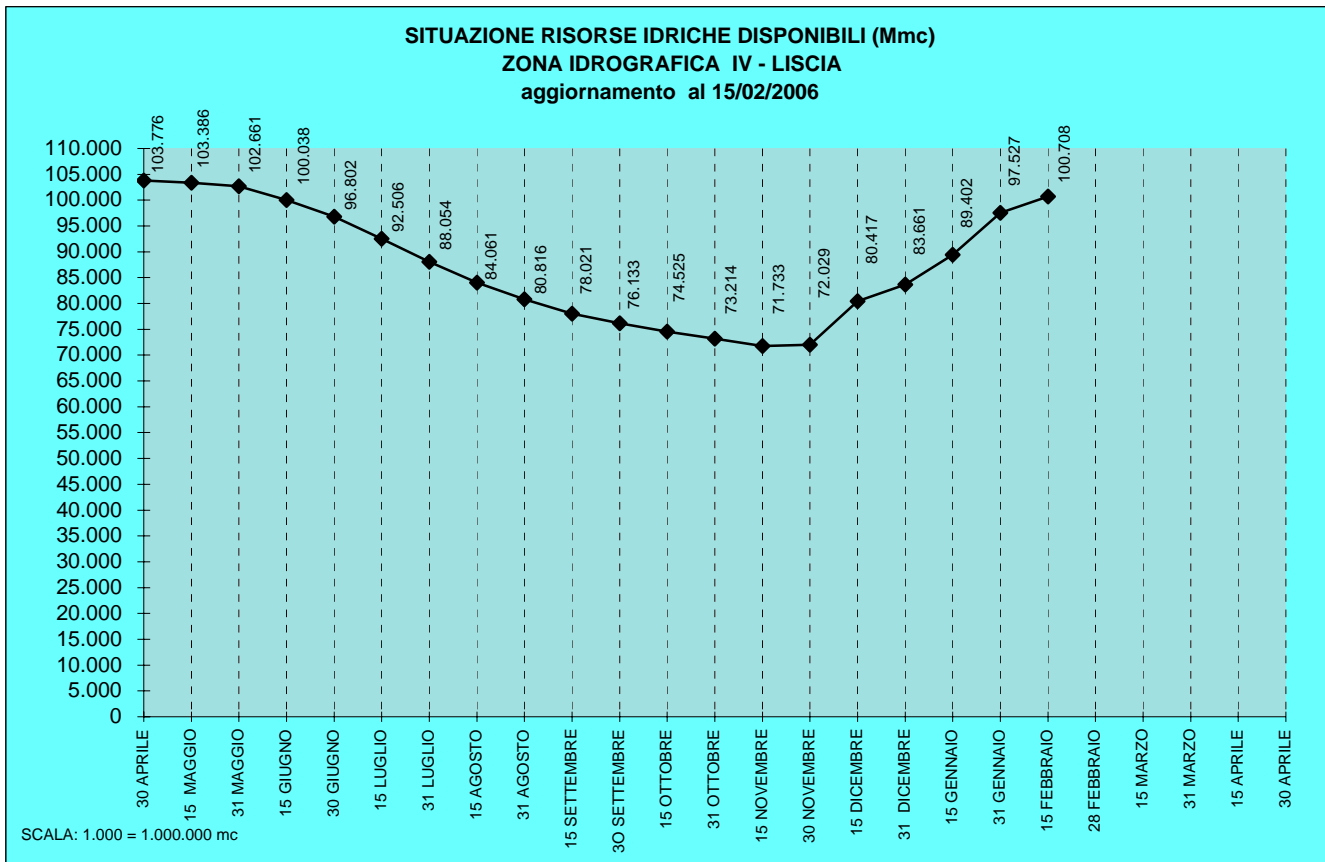
REGIONE AUTONOMA DELLA SARDEGNA  
Ufficio del Commissario Governativo per l'Emergenza Idrica in Sardegna



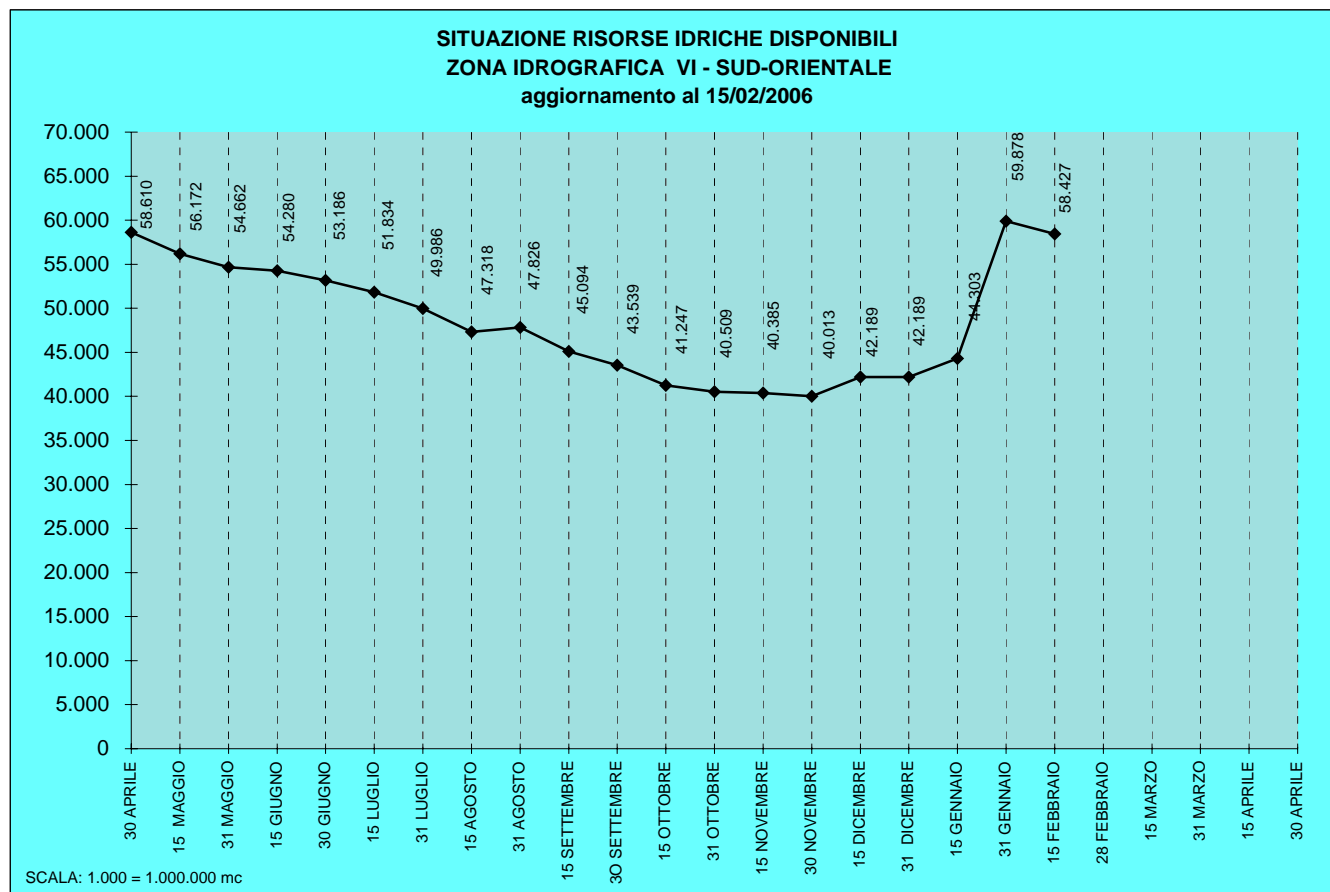
REGIONE AUTONOMA DELLA SARDEGNA  
 Ufficio del Commissario Governativo per l'Emergenza Idrica in Sardegna



REGIONE AUTONOMA DELLA SARDEGNA  
Ufficio del Commissario Governativo per l'Emergenza Idrica in Sardegna



REGIONE AUTONOMA DELLA SARDEGNA  
Ufficio del Commissario Governativo per l'Emergenza Idrica in Sardegna



REGIONE AUTONOMA DELLA SARDEGNA  
Ufficio del Commissario Governativo per l'Emergenza Idrica in Sardegna

