

**SITUAZIONE DELLE RISORSE IDRICHE DISPONIBILI NEGLI INVASI
AL NETTO DELLE ACQUE MORTE
CONFRONTO DATI DAL 15 FEBBRAIO AL 28 FEBBRAIO 2006**

DENOMINAZIONE INVASO	ZONE IDROGRAFICHE	CAPACITA' INVASO (*)		RISORSE ACCUMULATE Mmc					
		massima Mmc	autorizzata Mmc	15-feb		28-feb		var. invaso	var. zona
				tot.zona	tot.zona	tot.zona	tot.zona		
COGHINAS	III - Coghinas- Mannu-Temo	261,929	223,906	201,144		208,847		7,703	
CASTELDORIA	"	3,470	3,470	1,380		2,681		1,301	
CUGA	"	33,925	25,000	18,790		19,619		0,829	
TEMO(****)	"	81,176	58,865	63,066		64,895		1,829	
BIDIGHINZU	"	11,000	11,000	7,926		8,544		0,618	
BUNNARI	"	1,610	1,610	0,000		0,000		0,000	
MANNU PATTADA	"	71,840	71,840	71,840	364,146	71,840	376,426	0,000	12,280
LISCIA	IV - Liscia	104,000	104,000	100,708	100,708	100,819	100,819	0,111	0,111
POSADA	V - Posada Cedrino	25,000	25,000	13,220		17,440		4,220	
CEDRINO	"	16,050	16,050	4,786	18,006	10,807	28,247	6,021	10,241
SANTA LUCIA	VI - Sud-Orientale	3,100	3,100	3,072		3,072		0,000	
BAU MUGGERIS	"	58,367	58,367	55,355	58,427	54,737	57,809	-0,618	-0,618
GOVOSSAI (**)	II - Tirso	3,062	2,231	2,207		1,883		-0,324	
OLAI (**)	"	16,200	16,200	16,200		16,200		0,000	
SOS CANALES	"	3,580	3,580	3,580		3,580		0,000	
BENZONE	"	1,108	1,108	0,243		0,406		0,163	
CUCCHINADORZA	"	16,986	16,986	7,737		7,797		0,060	
GUSANA	"	58,903	58,903	51,280		51,482		0,202	
Da riserva strategica sistema Taloro				-19,000		-19,000	(****)		
CANTONIERA	"	748,200	430,000	418,639		425,173		6,534	
TORREI	"	0,940	0,940	0,954	481,840	0,940	488,461	-0,014	6,621
MONTE PRANU	I - Sulcis	49,300	49,300	41,948		42,844		0,896	
BAU PRESSIU	"	8,250	8,250	7,466		7,520		0,054	
FLUMENDOSA(***)	VII	263,000	263,000	211,784		197,135		-14,649	
BASSO CIXERRI	Flumendosa-Campidano-Cixerri	24,000	24,000	20,748		19,923		-0,825	
RIO LENI	"	19,500	19,500	17,297		18,364		1,067	
IS BARROCUS	"	12,250	12,250	9,359		9,728		0,369	
MULARGIA	"	323,000	323,000	295,086		299,278		4,192	
FLUMINEDDU	"	1,420	1,420	0,127		0,119		-0,008	
SA FORADA	"	1,270	1,130	0,979		1,115		0,136	
CASAFIUME	"	0,750	0,750	0,457		0,459		0,002	
SIMBIRIZZI	"	30,300	30,300	24,890		22,957		-1,933	
PUNTA GENNARTA	"	12,700	12,700	5,875		6,003		0,128	
MEDAU ZIRIMILIS	"	18,800	6,700	5,406		6,515		1,109	
CORONGIU	"	4,740	4,740	3,615	645,037	3,677	635,637	0,062	-9,400
TOTALE		2.289,726	1.889,196	1668,164		1687,399		19,235	
TOTALE al netto di Coghinas e Mannu Pattada		1.955,957	1.593,450	1395,180		1406,712		11,532	

(*) Le capacità indicate sono al netto delle acque morte - volume di acqua che non può essere derivato per l'utilizzazione in quanto al di sotto della quota minima di invaso.

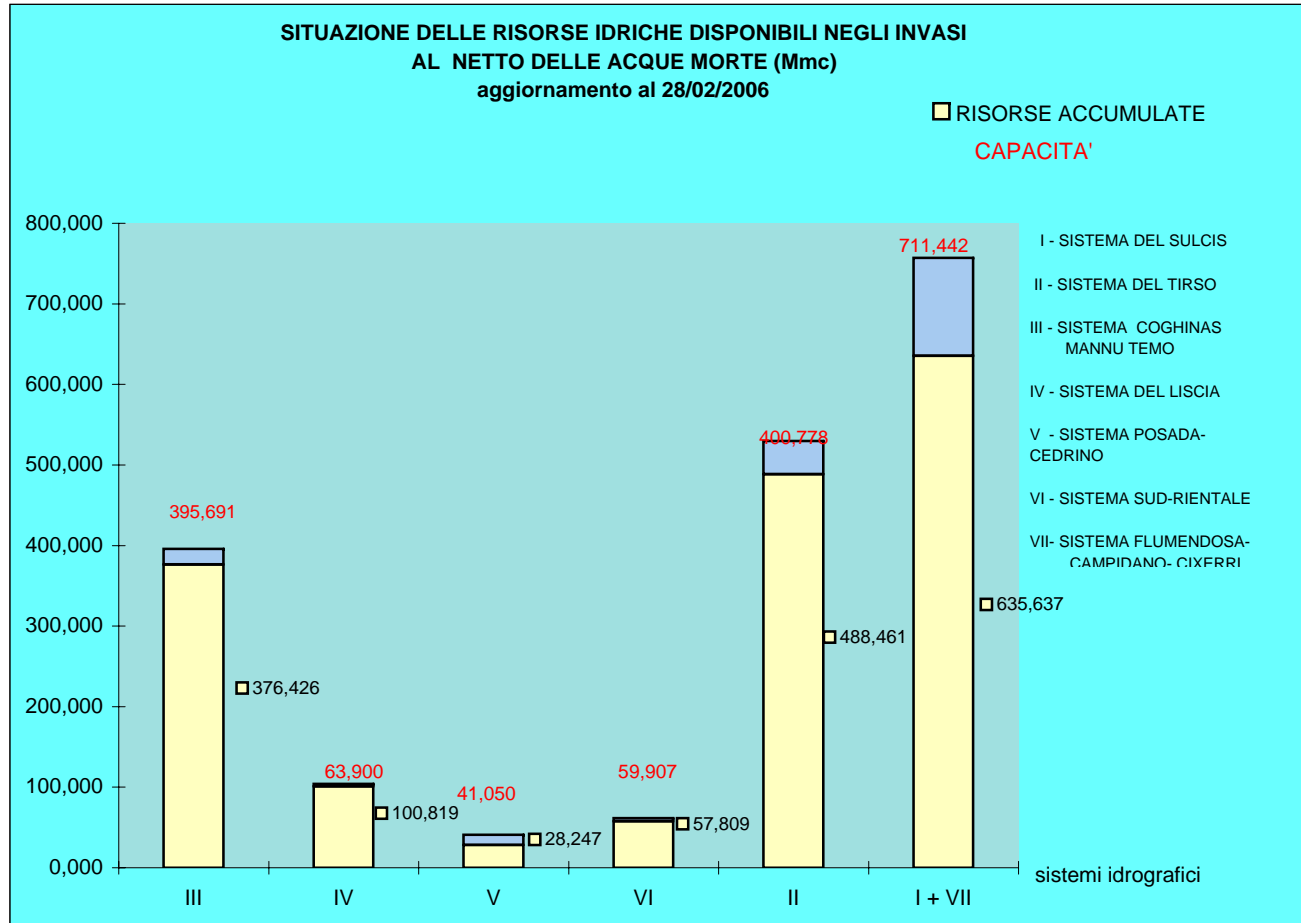
(**) Il volume di acque morte è interamente utilizzabile

(***) Con l'utilizzazione della stazione di pompaggio sono disponibili 30 Mmc di acque morte -

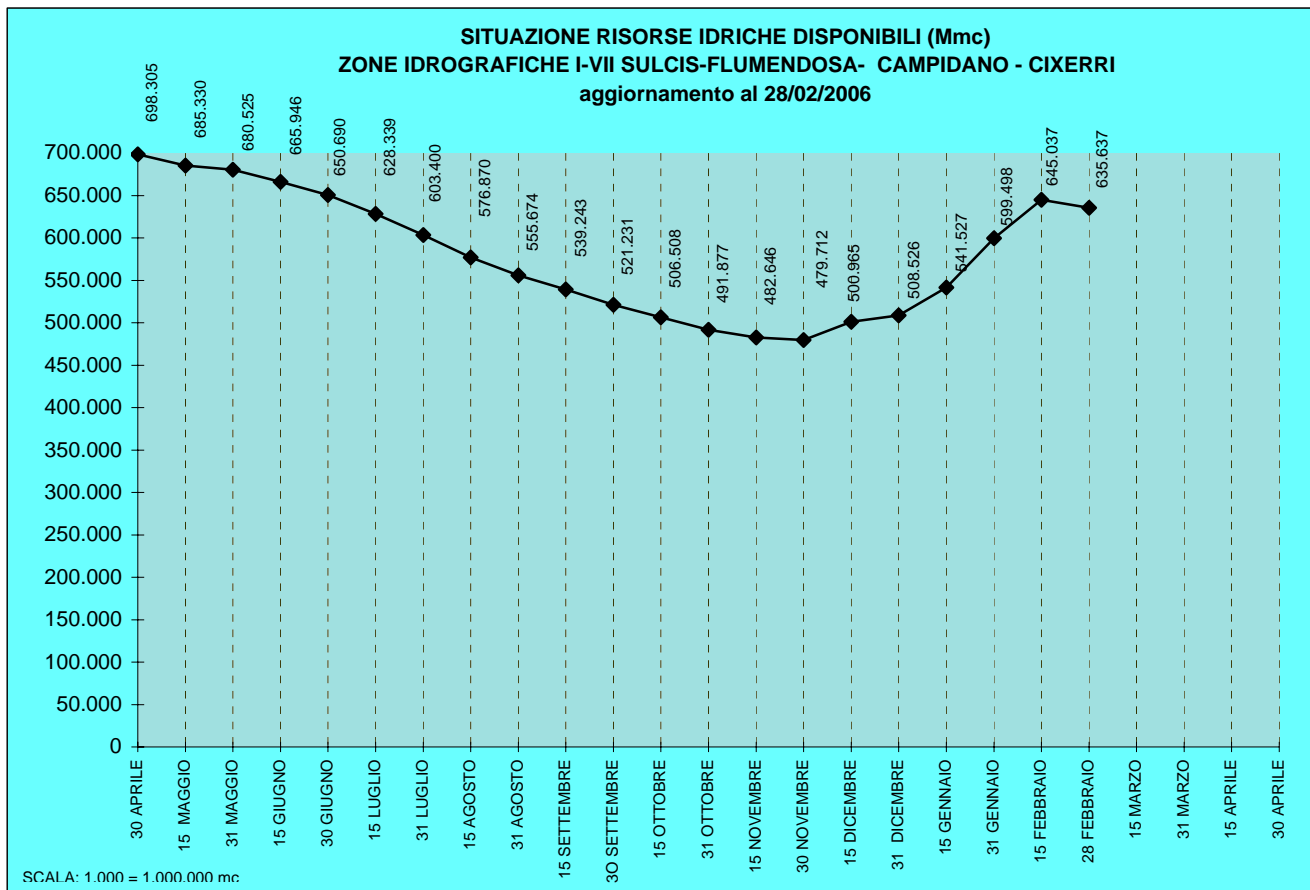
(****) Totale disponibile nel sistema Taloro al **28/02/2006** **40,685** Mmc

(****) Autorizzazione temporanea al superamento della quota autorizzata

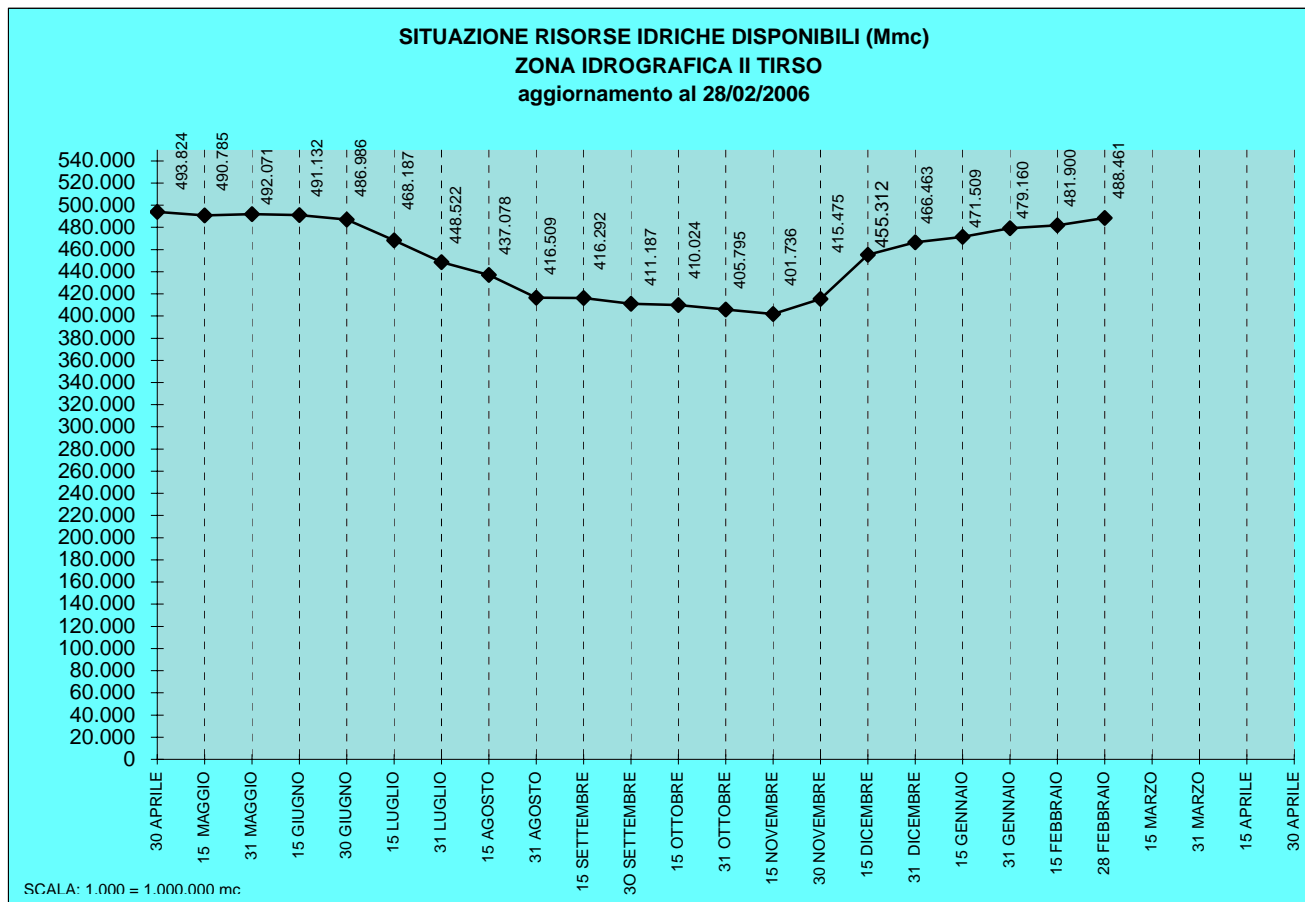
REGIONE AUTONOMA DELLA SARDEGNA
Ufficio Commissario Governativo per l'Emergenza Idrica in Sardegna



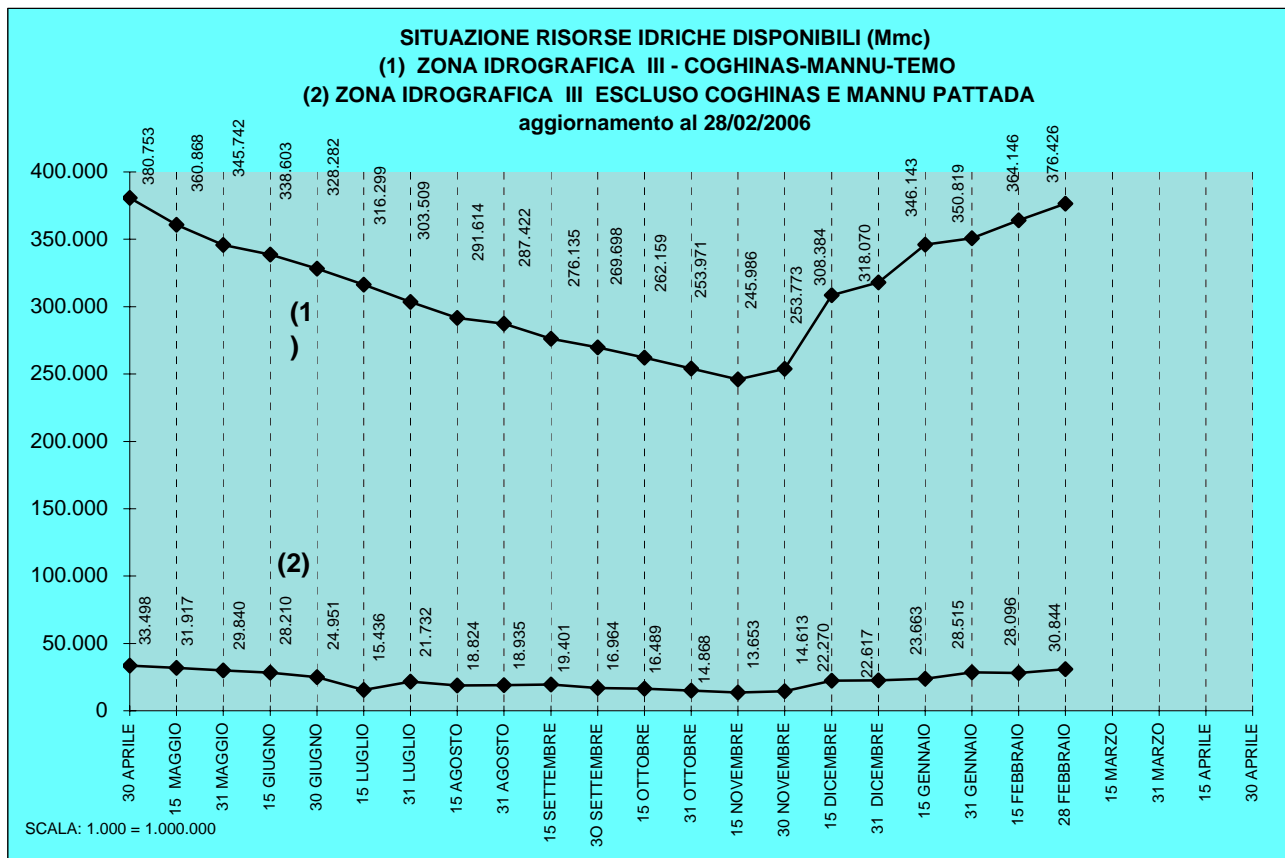
REGIONE AUTONOMA DELLA SARDEGNA
Ufficio del Commissario Governativo per l'Emergenza Idrica in Sardegna



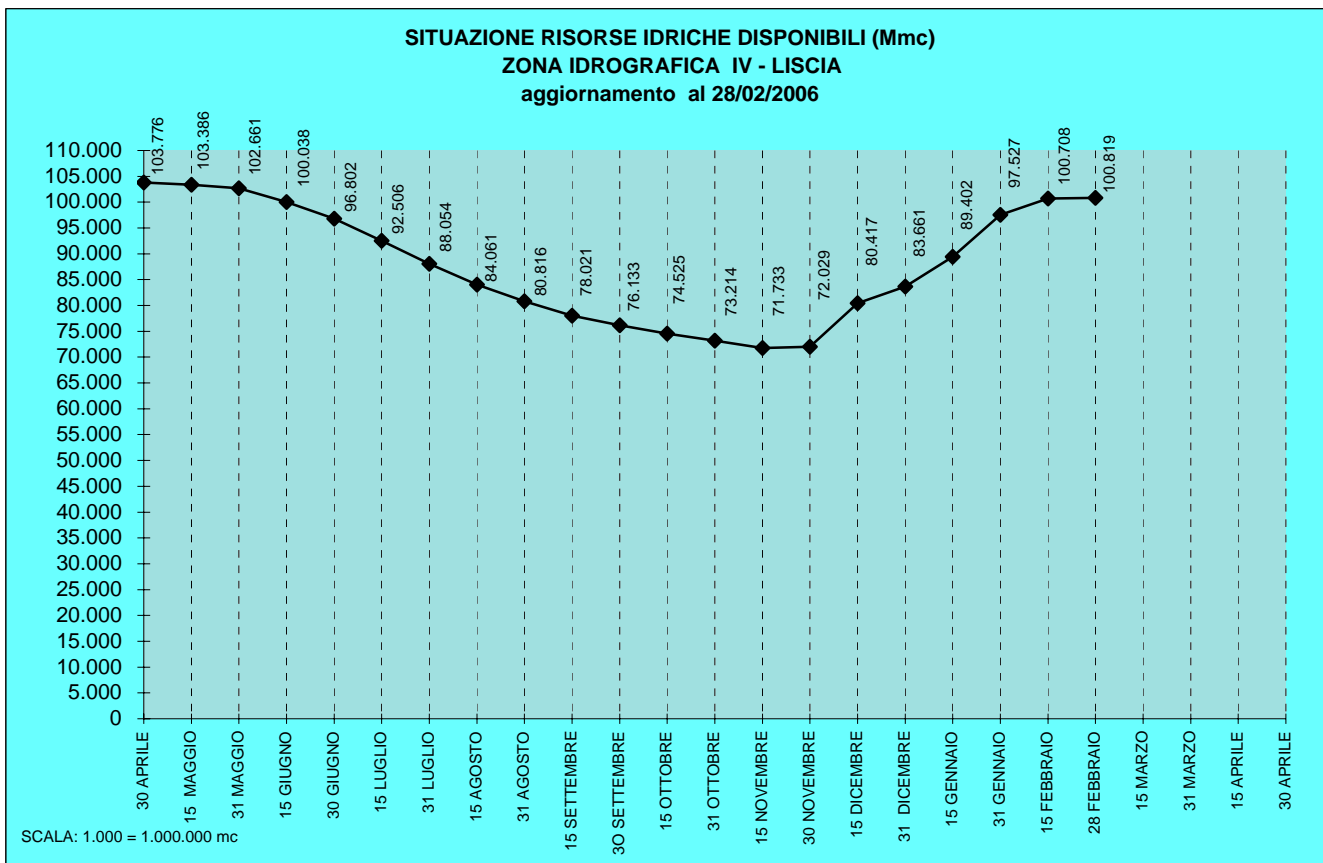
REGIONE AUTONOMA DELLA SARDEGNA
Ufficio del Commissario Governativo per l'Emergenza Idrica in Sardegna



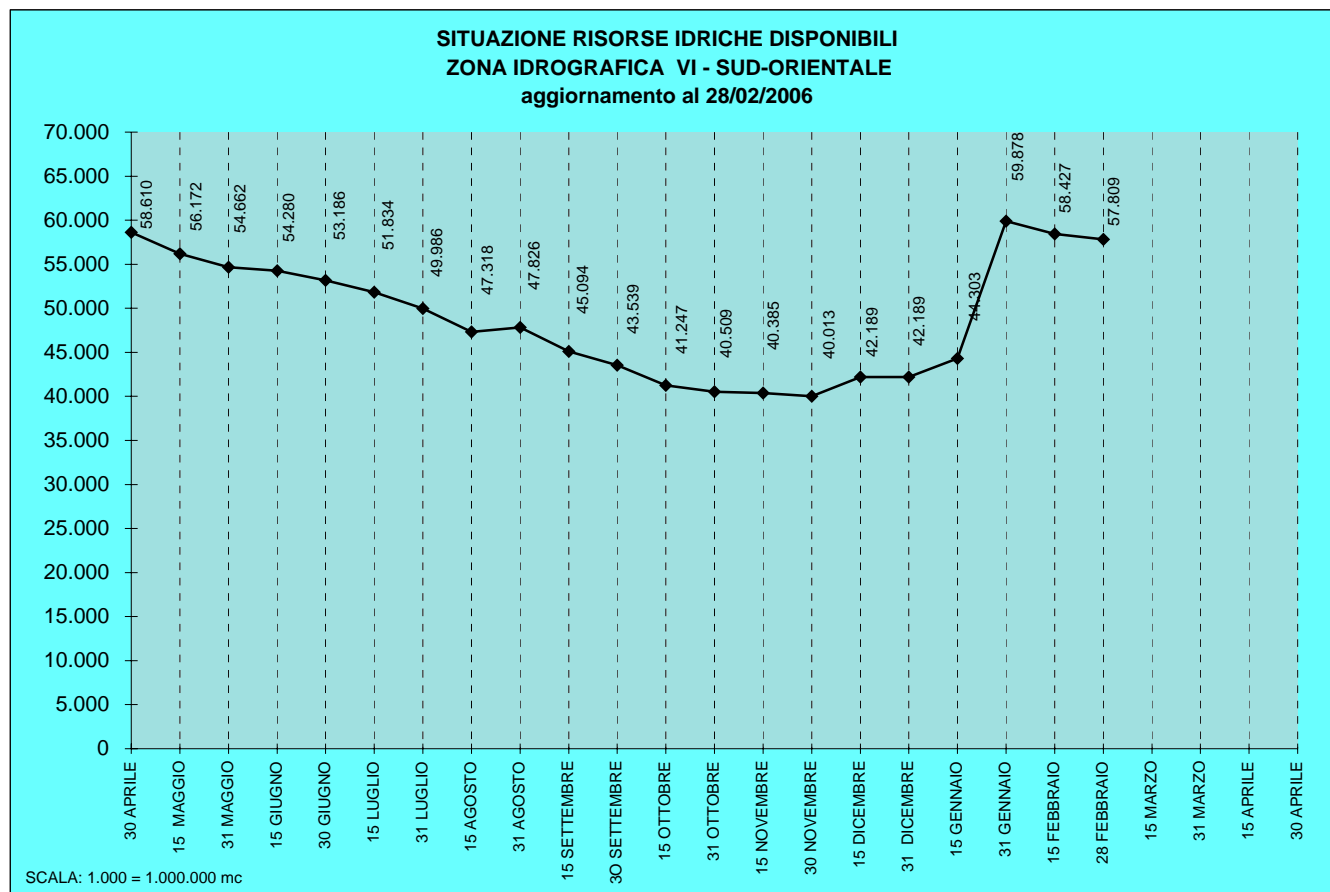
REGIONE AUTONOMA DELLA SARDEGNA
 Ufficio del Commissario Governativo per l'Emergenza Idrica in Sardegna



REGIONE AUTONOMA DELLA SARDEGNA
Ufficio del Commissario Governativo per l'Emergenza Idrica in Sardegna



REGIONE AUTONOMA DELLA SARDEGNA
Ufficio del Commissario Governativo per l'Emergenza Idrica in Sardegna



REGIONE AUTONOMA DELLA SARDEGNA
Ufficio del Commissario Governativo per l'Emergenza Idrica in Sardegna

