

REGIONE AUTONOMA DELLA SARDEGNA  
Ufficio Commissario Governativo per l'Emergenza Idrica in Sardegna

**SITUAZIONE DELLE RISORSE IDRICHE DISPONIBILI NEGLI INVASI  
AL NETTO DELLE ACQUE MORTE**  
**CONFRONTO DATI DAL 31 AGOSTO AL 15 SETTEMBRE 2006**

DENOMINAZIONE INVASO	ZONE IDROGRAFICHE	CAPACITA' INVASO (*)		RISORSE ACCUMULATE Mmc					
		massima Mmc	autorizzata Mmc	31-ago		15-set		var. invaso	var. zona
				tot.zona	tot.zona	tot.zona	tot.zona		
COGHINAS	III - Coghinas- Mannu-Temo	261,929	<b>223,906</b>	165,242		165,242		0,000	
CASTELDORIA	"	3,470	3,470	2,232		2,232		0,000	
CUGA	"	33,925	<b>25,000</b>	9,451		13,609		4,158	
TEMO(****)	"	81,176	<b>58,865</b>	54,956		48,482		-6,474	
BIDIGHINZU	"	11,000	11,000	4,207		3,368		-0,839	
BUNNARI	"	1,610	1,610	0,000		0,000		0,000	
MANNU PATTADA	"	71,840	71,840	50,470	<b>286,558</b>	48,830	<b>281,763</b>	-1,640	-4,795
LISCIA	IV - Liscia	104,000	104,000	77,360	<b>77,360</b>	74,314	<b>74,314</b>	-3,046	-3,046
POSADA	V - Posada Cedrino	25,000	25,000	10,879		9,069		-1,810	
CEDRINO	"	16,050	16,050	7,780	<b>18,659</b>	6,538	<b>15,607</b>	-1,242	-3,052
SANTA LUCIA	VI - Sud-Orientale	3,100	3,100	2,748		3,096		0,348	
BAU MUGGERIS	"	58,367	58,367	39,692	<b>42,440</b>	39,692	<b>42,788</b>	0,000	0,348
GOVOSSAI (**)	II - Tirso	3,062	<b>2,231</b>	0,687		0,685		-0,002	
OLAI (**)	"	16,200	16,200	14,893		14,505		-0,388	
SOS CANALES	"	3,580	3,580	2,418		2,261		-0,157	
BENZONE	"	1,108	1,108	0,508		0,508		0,000	
CUCCHINADORZA	"	16,986	16,986	6,688		6,688		0,000	
GUSANA	"	58,903	58,903	41,812		41,812		0,000	
Da riserva strategica sistema Taloro				-19,000		-19,000	(****)		
CANTONIERA	"	748,200	<b>430,000</b>	335,619		326,658		-8,961	
TORREI	"	0,940	0,940	0,519	<b>384,144</b>	0,438	<b>374,555</b>	-0,081	-9,589
MONTE PRANU	I - Sulcis	49,300	49,300	28,844		27,100		-1,744	
BAU PRESSIU	"	8,250	8,250	4,220		3,858		-0,362	
FLUMENDOSA(***)	VII	263,000	263,000	150,343		148,892		-1,451	
BASSO CIXERRI	Flumendosa-Campidano-Cixerri	24,000	24,000	16,541		16,346		-0,195	
RIO LENI	"	19,500	19,500	10,404		10,404		0,000	
IS BARROCUS	"	12,250	12,250	7,496		7,244		-0,252	
MULARGIA	"	323,000	323,000	263,451		257,609		-5,842	
FLUMINEDDU	"	1,420	1,420	1,349		1,365		0,016	
SA FORADA	"	1,270	<b>1,130</b>	1,115		1,233		0,118	
CASAFIUME	"	0,750	0,750	0,527		0,699		0,172	
SIMBIRIZZI	"	30,300	30,300	8,297		6,690		-1,607	
PUNTA GENNARTA	"	12,700	12,700	1,326		0,931		-0,395	
MEDAU ZIRIMILIS	"	18,800	<b>6,700</b>	4,034		3,776		-0,258	
CORONGIU	"	4,740	4,740	2,036	<b>499,983</b>	1,636	<b>487,783</b>	-0,400	-12,200
<b>TOTALE</b>		<b>2.289,726</b>	<b>1.889,196</b>	<b>1309,144</b>		<b>1276,810</b>		<b>-32,334</b>	
<b>TOTALE al netto di Coghinas e Mannu Pattada</b>		<b>1.955,957</b>	<b>1.593,450</b>	<b>1093,432</b>		<b>1062,738</b>		<b>-30,694</b>	

(\*) Le capacità indicate sono al netto delle acque morte - volume di acqua che non può essere derivato per l'utilizzazione in quanto al di sotto della quota minima di invaso.

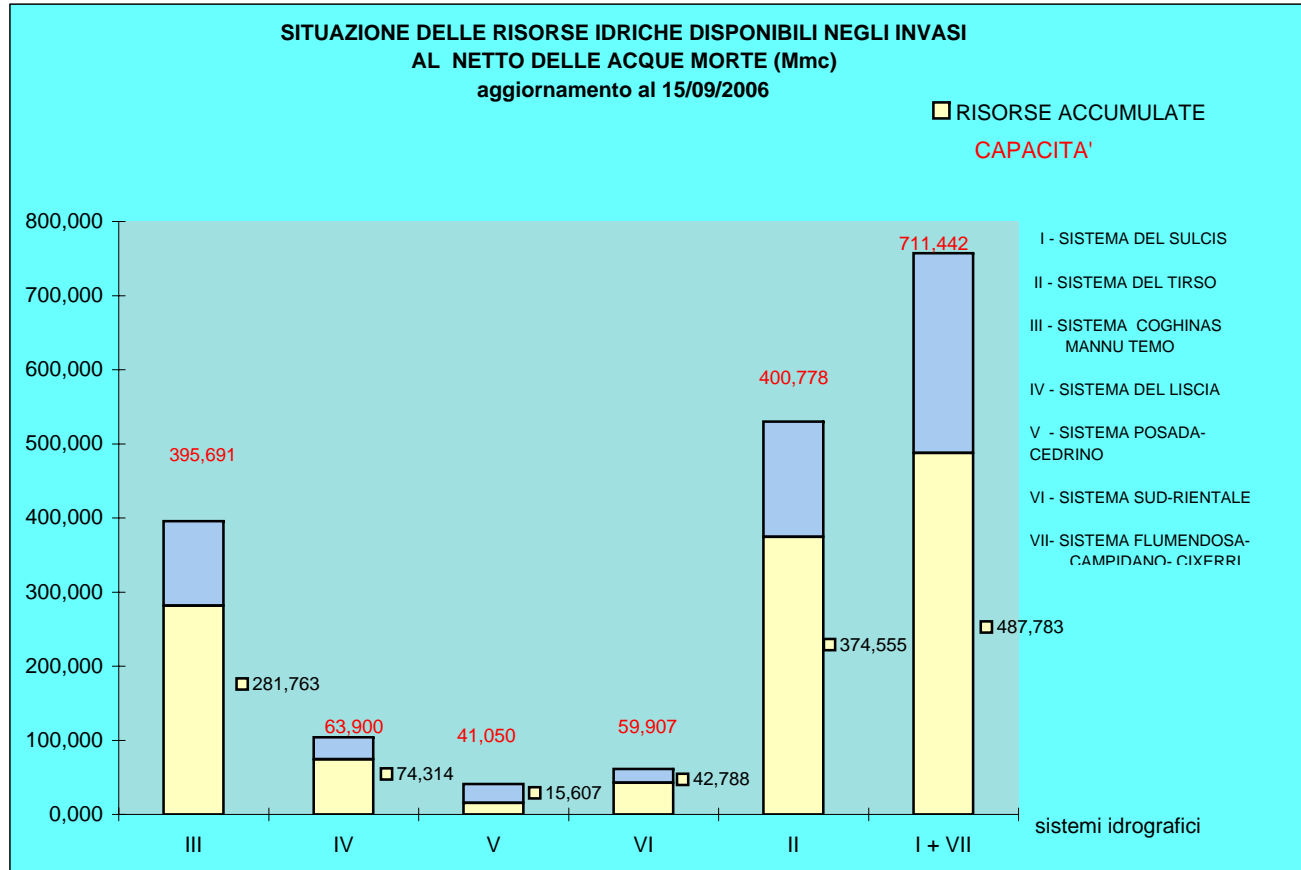
(\*\*) Il volume di acque morte è interamente utilizzabile

(\*\*\*) Con l'utilizzazione della stazione di pompaggio sono disponibili 30 Mmc di acque morte -

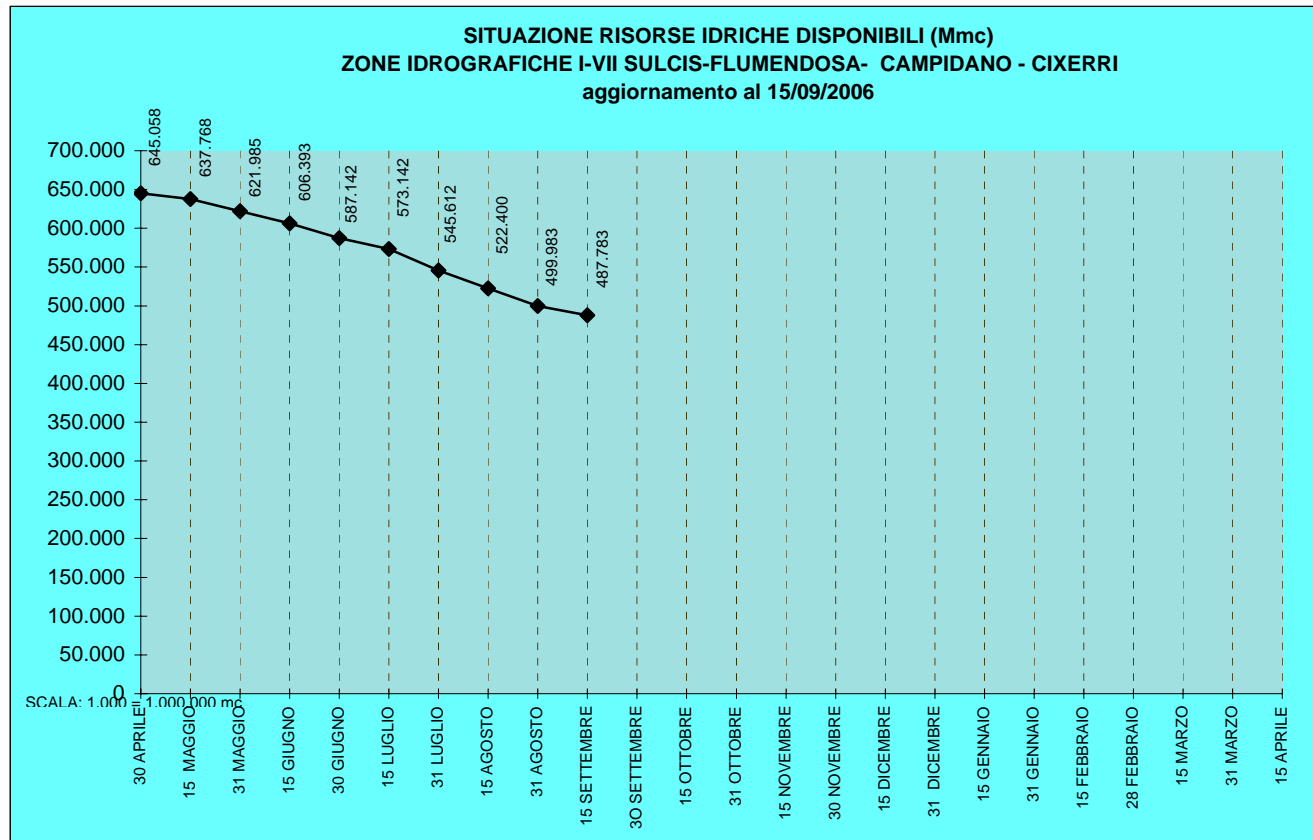
(\*\*\*\*) Totale disponibile nel sistema Taloro al **15/09/2006** **30,008** Mmc

(\*\*\*\*\*) Autorizzazione temporanea al superamento della quota autorizzata (invasi sperimentali fino a 79,542)

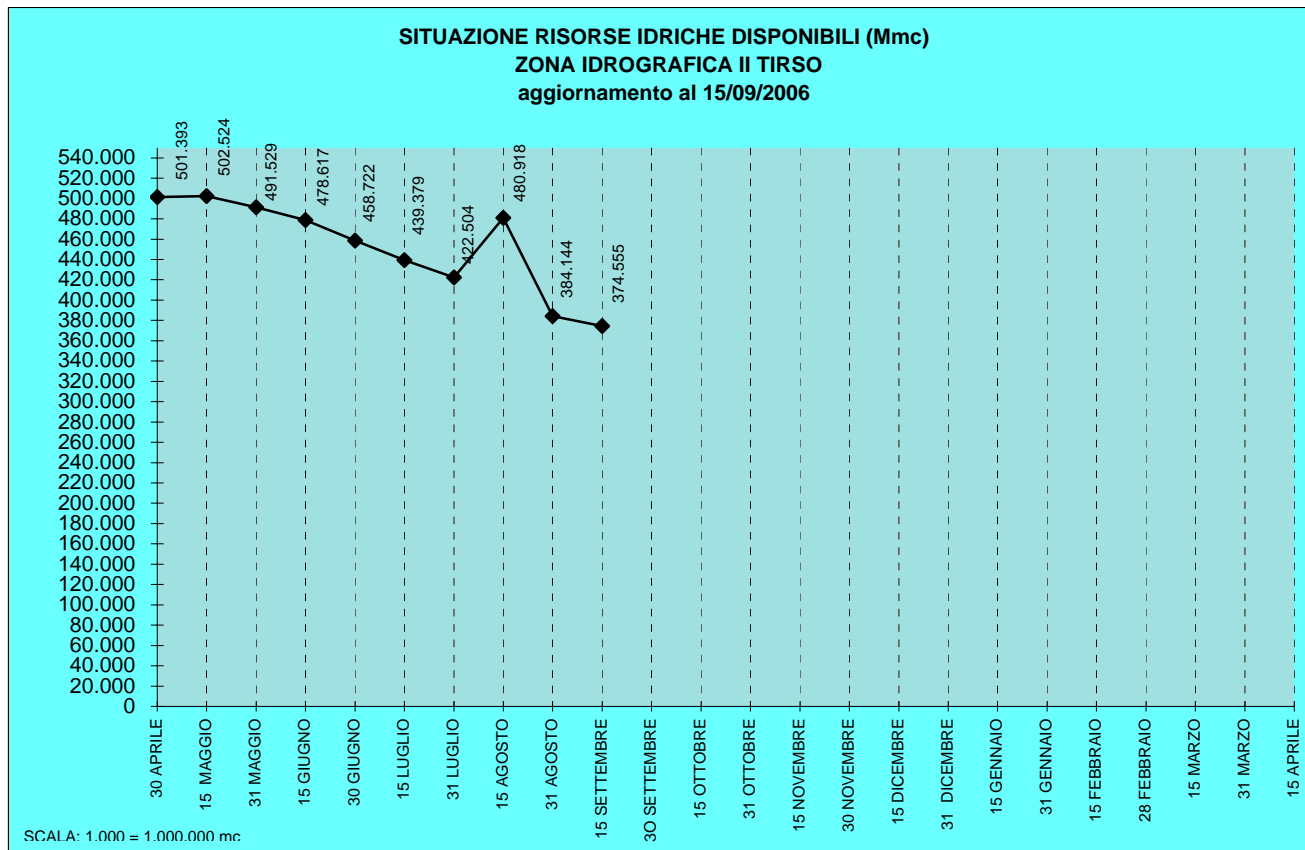
**REGIONE AUTONOMA DELLA SARDEGNA**  
**Ufficio Commissario Governativo per l'Emergenza Idrica in Sardegna**



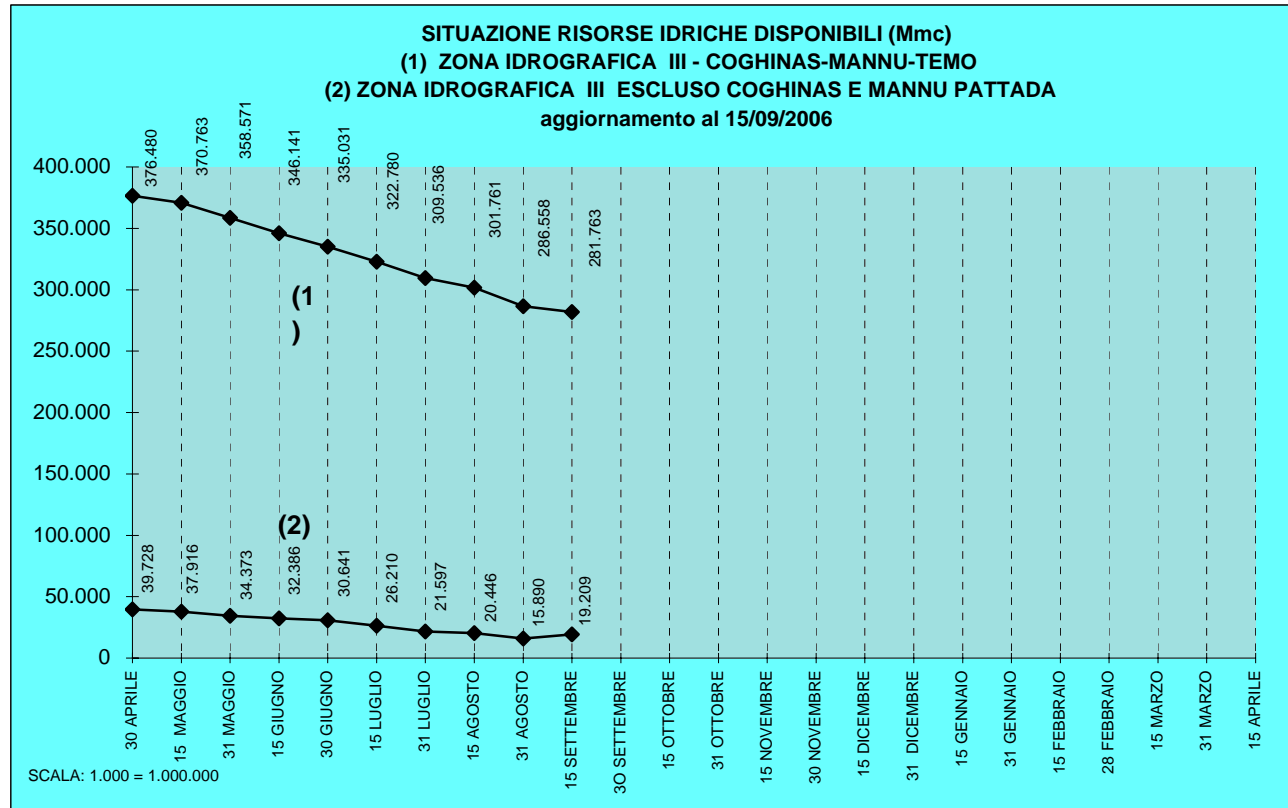
REGIONE AUTONOMA DELLA SARDEGNA  
Ufficio del Commissario Governativo per l'Emergenza Idrica in Sardegna



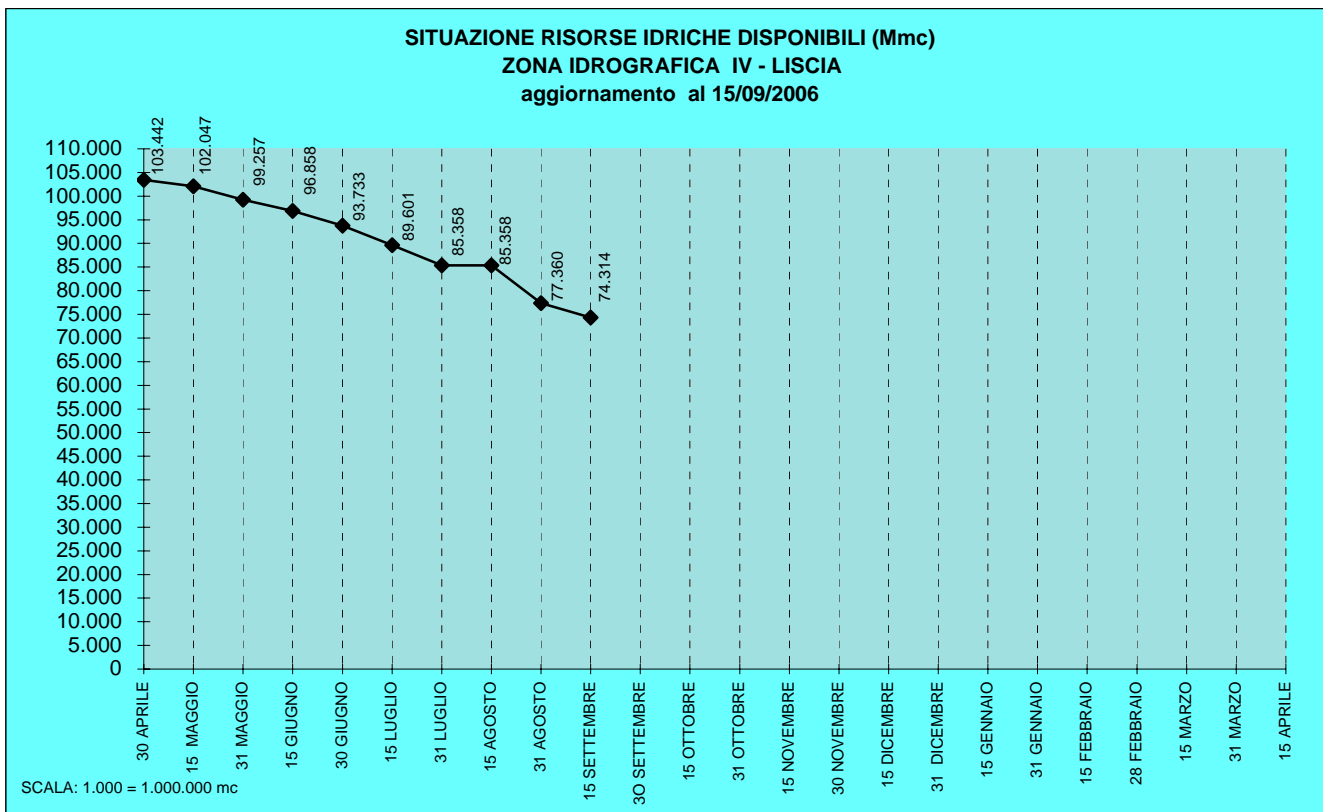
REGIONE AUTONOMA DELLA SARDEGNA  
Ufficio del Commissario Governativo per l'Emergenza Idrica in Sardegna



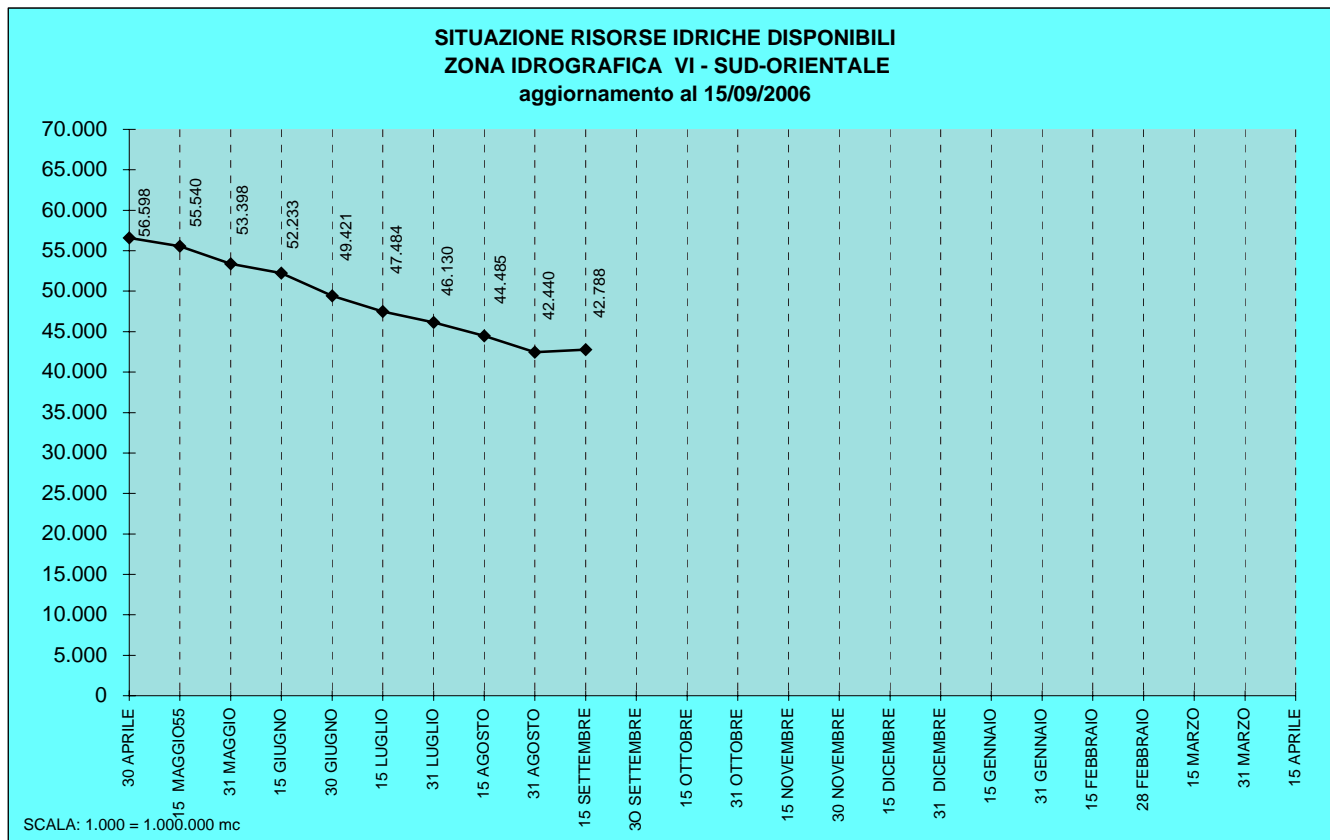
REGIONE AUTONOMA DELLA SARDEGNA  
 Ufficio del Commissario Governativo per l'Emergenza Idrica in Sardegna



REGIONE AUTONOMA DELLA SARDEGNA  
Ufficio del Commissario Governativo per l'Emergenza Idrica in Sardegna



REGIONE AUTONOMA DELLA SARDEGNA  
Ufficio del Commissario Governativo per l'Emergenza Idrica in Sardegna



REGIONE AUTONOMA DELLA SARDEGNA  
Ufficio del Commissario Governativo per l'Emergenza Idrica in Sardegna

