

REGIONE AUTONOMA DELLA SARDEGNA
Ufficio Commissario Governativo per l'Emergenza Idrica in Sardegna

**SITUAZIONE DELLE RISORSE IDRICHE DISPONIBILI NEGLI INVASI
AL NETTO DELLE ACQUE MORTE**
CONFRONTO DATI DAL 15 OTTOBRE AL 31 OTTOBRE 2006

DENOMINAZIONE INVASO	ZONE IDROGRAFICHE	CAPACITA' INVASO (*)		RISORSE ACCUMULATE Mmc					
		massima Mmc	autorizzata Mmc	15-ott		31-ott		var. invaso	var. zona
				tot.zona	tot.zona	tot.zona	tot.zona		
COGHINAS	III - Coghinas- Mannu-Temo	261,929	223,906	157,360		150,611		-6,749	
CASTELDORIA	"	3,470	3,470	1,380		2,336		0,956	
CUGA	"	33,925	25,000	14,717		13,701		-1,016	
TEMO(****)	"	81,176	58,865	46,248		45,899		-0,349	
BIDIGHINZU	"	11,000	11,000	2,429		1,991		-0,438	
BUNNARI	"	1,610	1,610	0,000		0,000		0,000	
MANNU PATTADA	"	71,840	71,840	47,520	269,654	48,620	263,158	1,100	-6,496
LISCIA	IV - Liscia	104,000	104,000	70,845	70,845	69,491	69,491	-1,354	-1,354
POSADA	V - Posada Cedrino	25,000	25,000	7,772		8,182		0,410	
CEDRINO	"	16,050	16,050	6,491	14,263	10,119	18,301	3,628	4,038
SANTA LUCIA	VI - Sud-Orientale	3,100	3,100	2,616		2,660		0,044	
BAU MUGGERIS	"	58,367	58,367	37,333	39,949	38,746	41,406	1,413	1,457
GOVOSSAI (**)	II - Tirso	3,062	2,231	0,373		0,373		0,000	
OLAI (**)	"	16,200	16,200	13,716		13,716		0,000	
SOS CANALES	"	3,580	3,580	1,980		1,840		-0,140	
BENZONE	"	1,108	1,108	0,441		0,526		0,085	
CUCCHINADORZA	"	16,986	16,986	7,092		8,780		1,688	
GUSANA	"	58,903	58,903	38,518		33,931		-4,587	
Da riserva strategica sistema Taloro				-19,000		-19,000	(****)		
CANTONIERA	"	748,200	430,000	334,444		344,691		10,247	
TORREI	"	0,940	0,940	0,366	377,930	0,309	385,166	-0,057	7,236
MONTE PRANU	I - Sulcis	49,300	49,300	25,080		24,092		-0,988	
BAU PRESSIU	"	8,250	8,250	3,112		2,750		-0,362	
FLUMENDOSA(***)	VII	263,000	263,000	143,603		142,935		-0,668	
BASSO CIXERRI	Flumendosa-Campidano-Cixerri	24,000	24,000	14,133		12,625		-1,508	
RIO LENI	"	19,500	19,500	7,307		6,348		-0,959	
IS BARROCUS	"	12,250	12,250	6,802		6,538		-0,264	
MULARGIA	"	323,000	323,000	252,609		251,064		-1,545	
FLUMINEDDU	"	1,420	1,420	0,944		1,152		0,208	
SA FORADA	"	1,270	1,130	1,064		0,913		-0,151	
CASAFIUME	"	0,750	0,750	0,688		0,551		-0,137	
SIMBIRIZZI	"	30,300	30,300	6,104		5,863		-0,241	
PUNTA GENNARTA	"	12,700	12,700	0,851		0,803		-0,048	
MEDAU ZIRIMILIS	"	18,800	6,700	3,418		3,223		-0,195	
CORONGIU	"	4,740	4,740	1,465	467,180	1,583	460,440	0,118	-6,740
TOTALE		2.289,726	1.889,196	1239,821		1237,962		-1,859	
TOTALE al netto di Coghinas e Mannu Pattada		1.955,957	1.593,450	1034,941		1038,731		3,790	

(*) Le capacità indicate sono al netto delle acque morte - volume di acqua che non può essere derivato per l'utilizzazione in quanto al di sotto della quota minima di invaso.

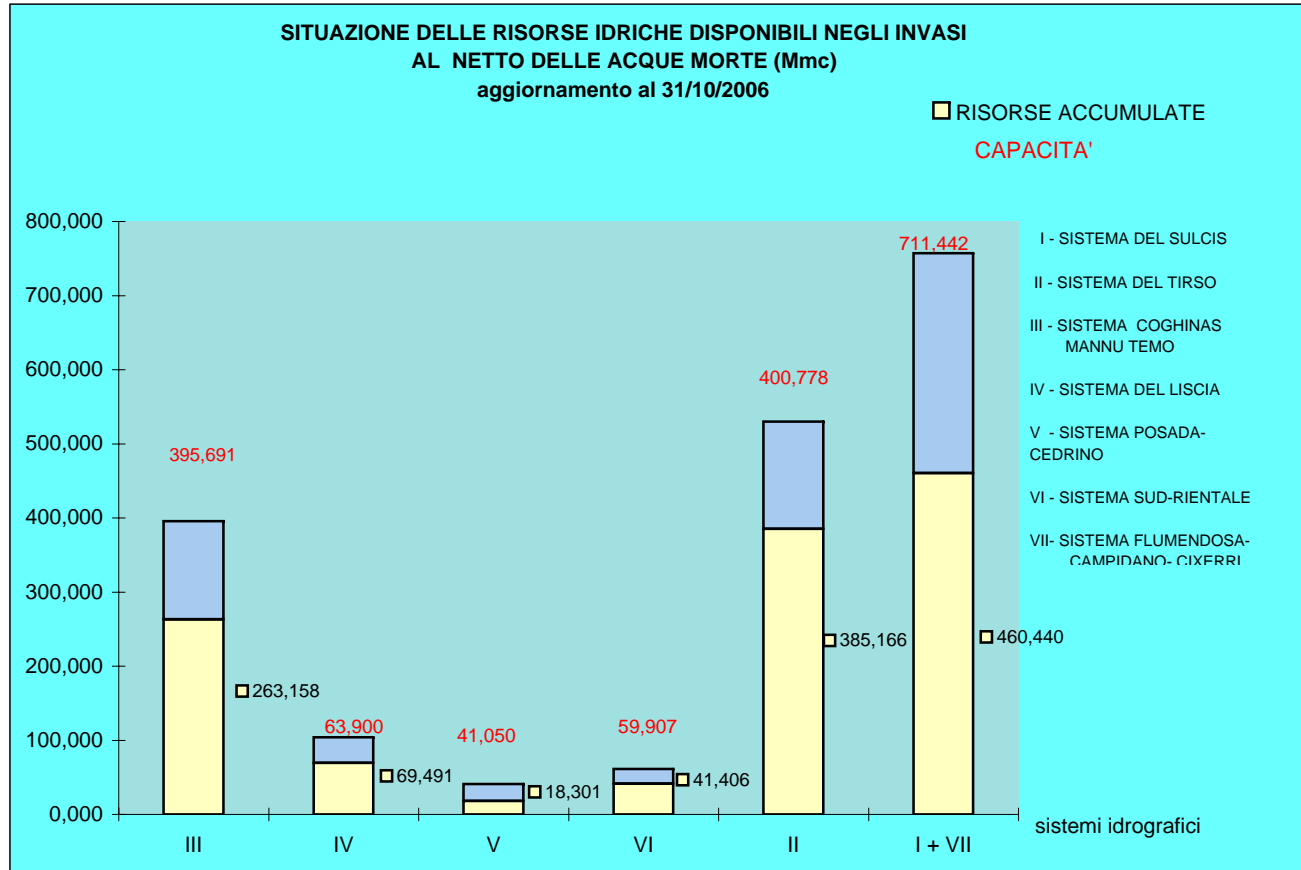
(**) Il volume di acque morte è interamente utilizzabile

(***) Con l'utilizzazione della stazione di pompaggio sono disponibili 30 Mmc di acque morte -

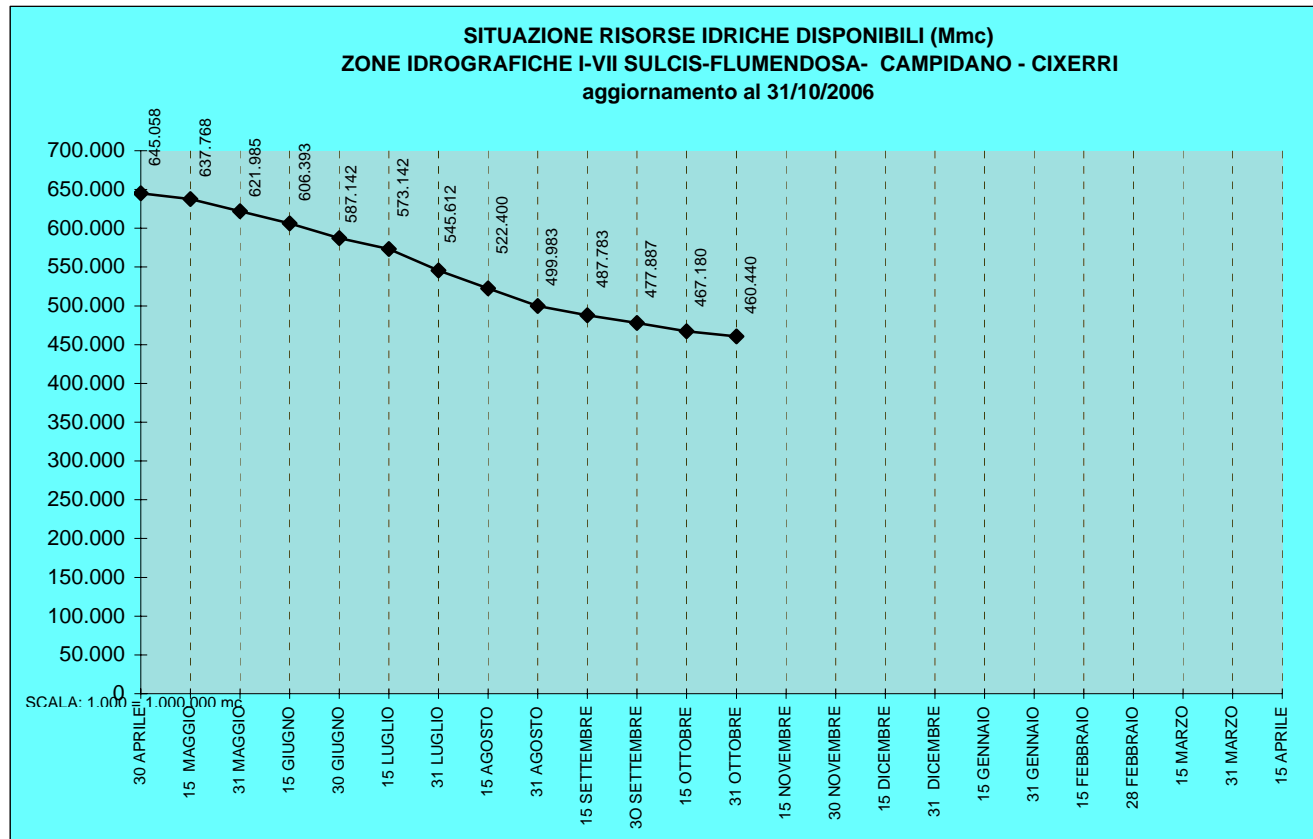
(****) Totale disponibile nel sistema Taloro al **31/10/2006** **24,237** Mmc

(*****) Autorizzazione temporanea al superamento della quota autorizzata (invasi sperimentali fino a 79,542)

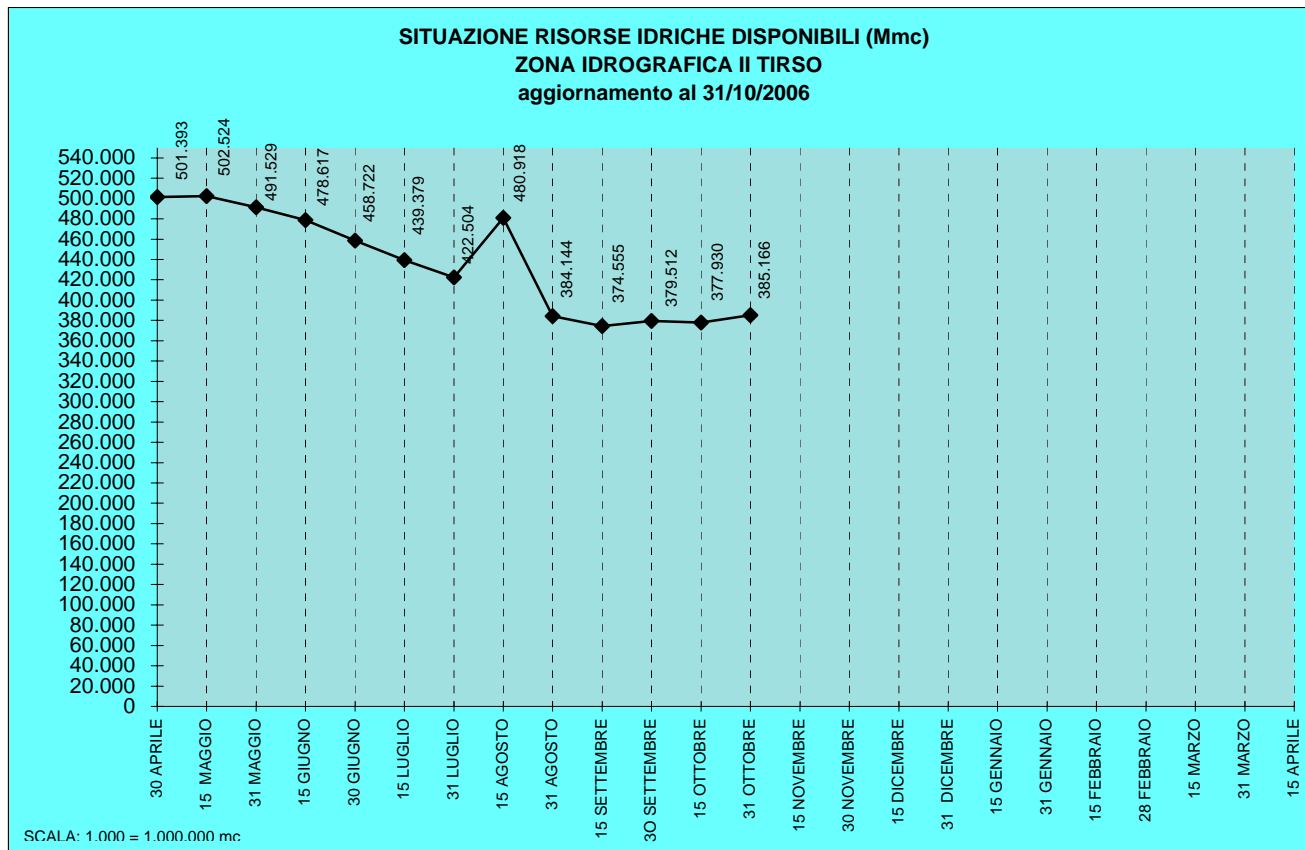
REGIONE AUTONOMA DELLA SARDEGNA
Ufficio Commissario Governativo per l'Emergenza Idrica in Sardegna



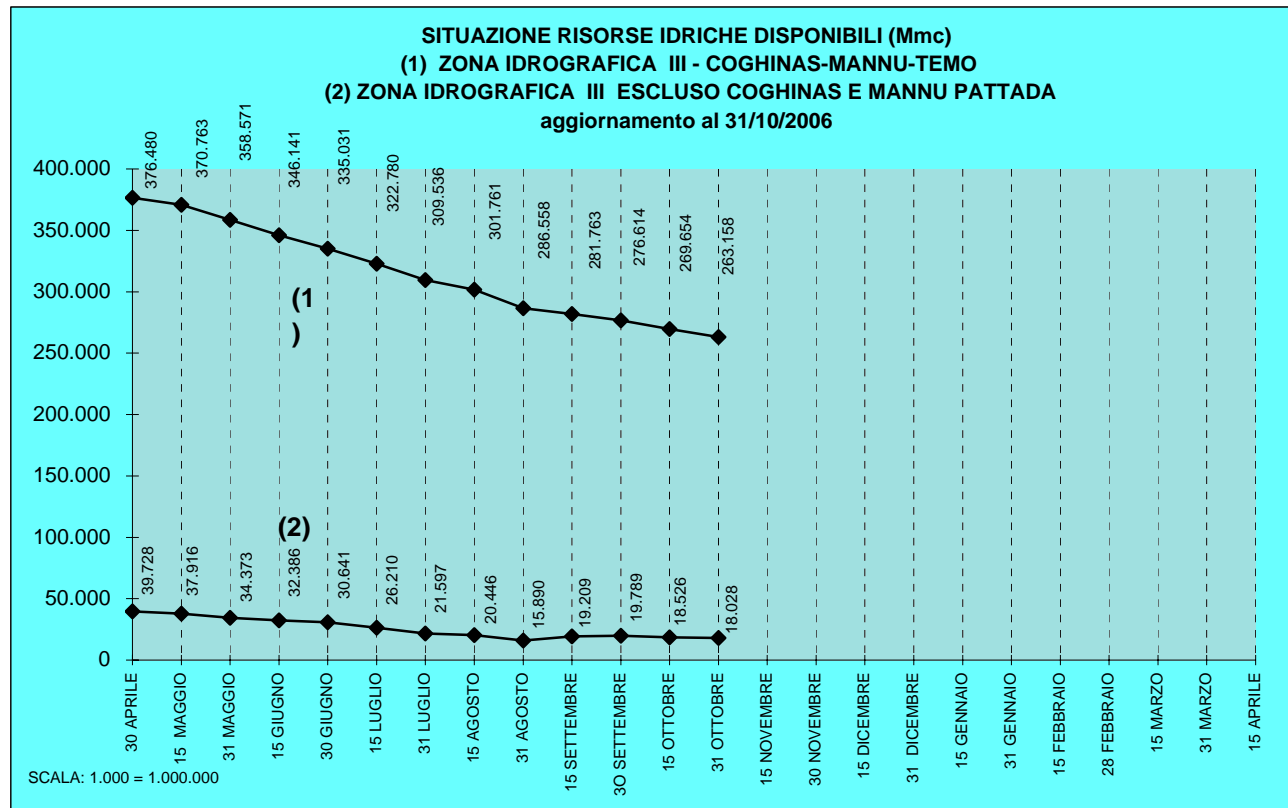
REGIONE AUTONOMA DELLA SARDEGNA
Ufficio del Commissario Governativo per l'Emergenza Idrica in Sardegna



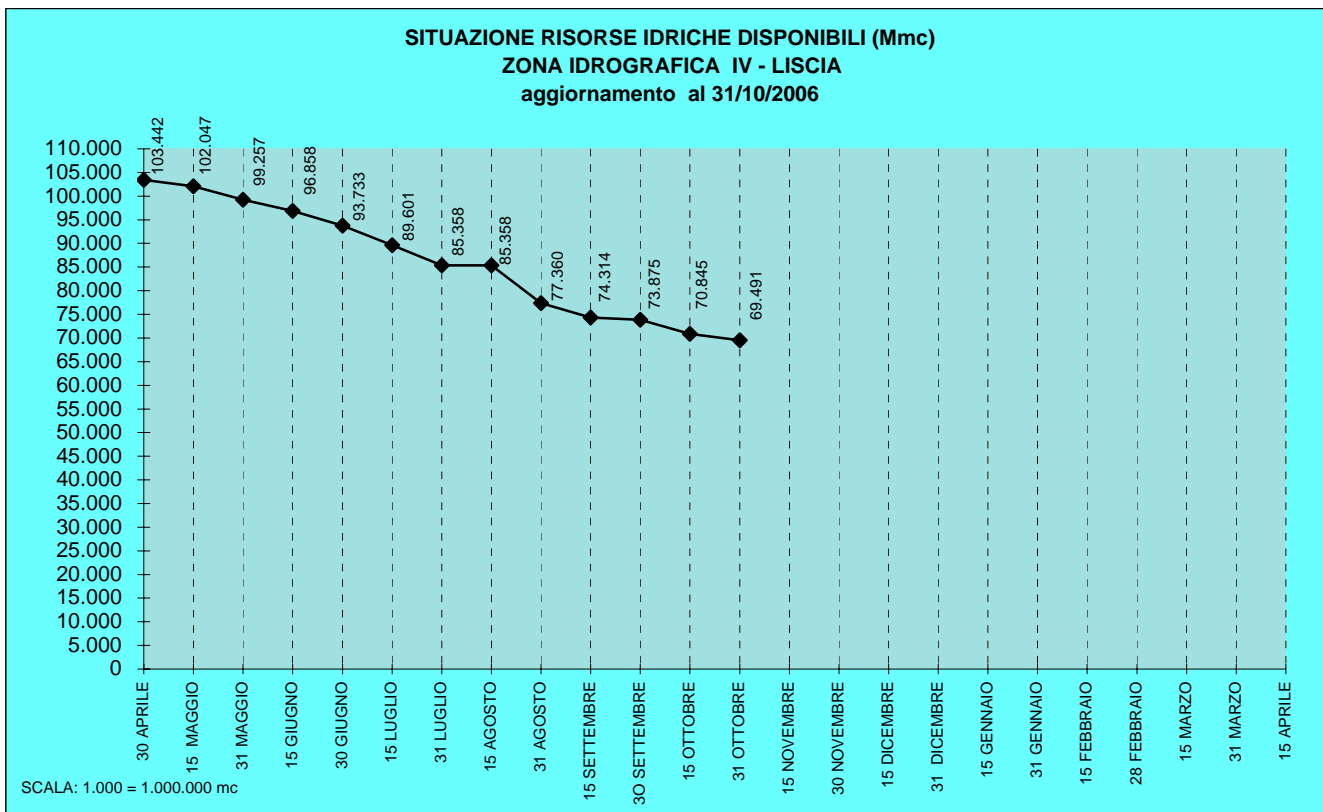
REGIONE AUTONOMA DELLA SARDEGNA
Ufficio del Commissario Governativo per l'Emergenza Idrica in Sardegna



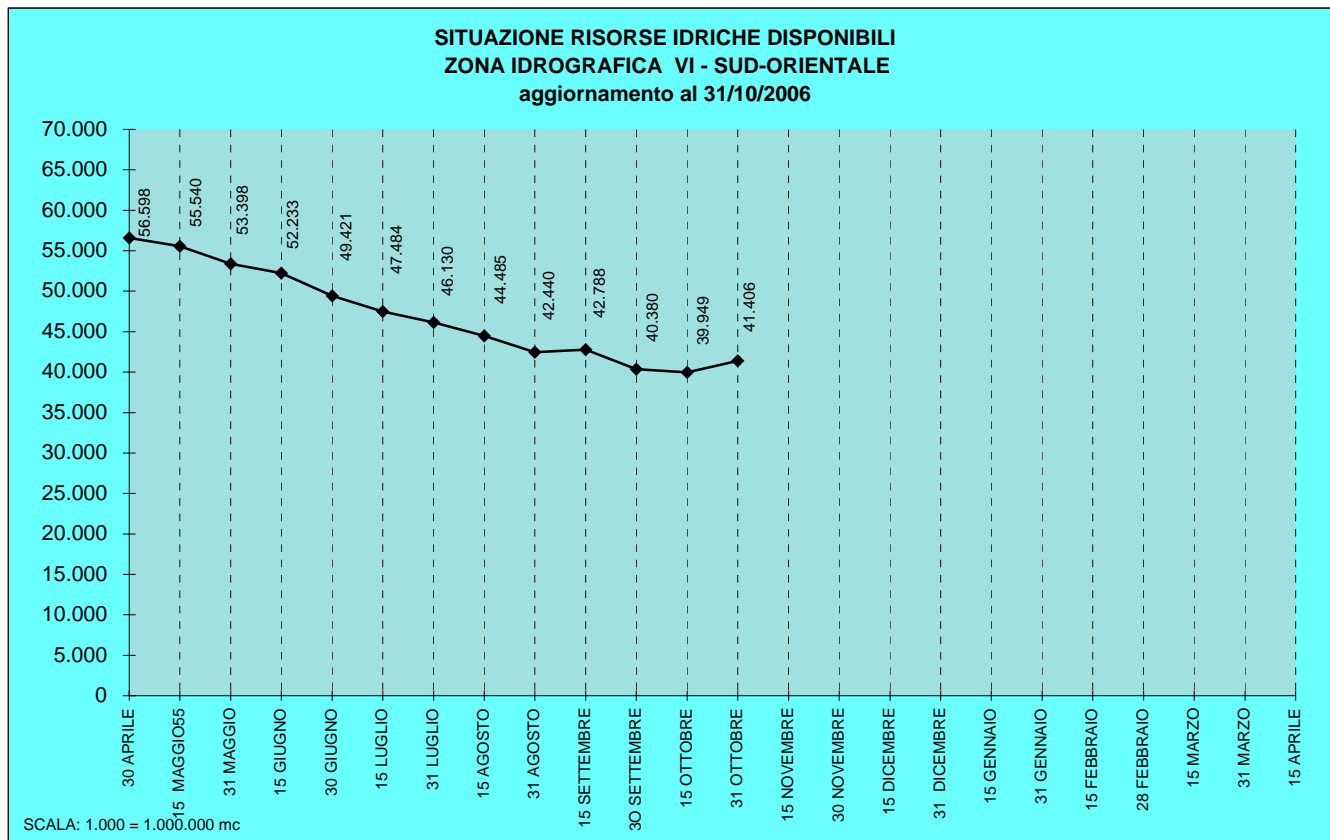
REGIONE AUTONOMA DELLA SARDEGNA
 Ufficio del Commissario Governativo per l'Emergenza Idrica in Sardegna



REGIONE AUTONOMA DELLA SARDEGNA
Ufficio del Commissario Governativo per l'Emergenza Idrica in Sardegna



REGIONE AUTONOMA DELLA SARDEGNA
Ufficio del Commissario Governativo per l'Emergenza Idrica in Sardegna



REGIONE AUTONOMA DELLA SARDEGNA
Ufficio del Commissario Governativo per l'Emergenza Idrica in Sardegna

