

REGIONE AUTONOMA DELLA SARDEGNA
Ufficio Commissario Governativo per l'Emergenza Idrica in Sardegna

**SITUAZIONE DELLE RISORSE IDRICHE DISPONIBILI NEGLI INVASI
AL NETTO DELLE ACQUE MORTE**

CONFRONTO DATI DAL 15 MAGGIO AL 31 MAGGIO 2007

DENOMINAZIONE INVASO	ZONE IDROGRAFICHE	CAPACITA' INVASO (*)		RISORSE ACCUMULATE Mmc					
		massima Mmc	autorizzata Mmc	15-mag		31-mag		var. invaso	var. zona
				tot.zona	tot.zona	tot.zona	tot.zona		
COGHINAS	III - Coghinas- Mannu-Temo	261,929	223,906	191,000		179,400		-11,600	
CASTELDORIA	"	3,470	3,470	1,000		1,400		0,400	
CUGA	"	33,925	25,000	18,372		15,976		-2,396	
TEMO(****)	"	81,176	58,865	58,334		56,664		-1,670	
BIDIGHINZU	"	11,000	11,000	3,234		3,154		-0,080	
BUNNARI	"	1,610	1,610	0,000		0,000		0,000	
MANNU PATTADA	"	71,840	71,840	64,000	335,940	62,980	319,574	-1,020	-16,366
LISCIA	IV - Liscia	104,000	104,000	103,218	103,218	101,656	101,656	-1,562	-1,562
POSADA	V - Posada Cedrino	25,000	25,000	24,930		24,094		-0,836	
CEDRINO	"	16,050	16,050	14,898	39,828	14,435	38,529	-0,463	-1,299
SANTA LUCIA	VI - Sud-Orientale	3,100	3,100	3,120		3,120		0,000	
BAU MUGGERIS	"	58,367	58,367	52,900	56,020	50,900	54,020	-2,000	-2,000
GOVOSSAI (**)	II - Tirso	3,062	2,231	2,231		2,254		0,023	
OLAI (**)	"	16,200	16,200	16,200		16,205		0,005	
SOS CANALES	"	3,580	3,580	3,401		3,281		-0,120	
BENZONE	"	1,108	1,108	0,500		0,400		-0,100	
CUCCHINADORZA	"	16,986	16,986	5,800		7,100		1,300	
GUSANA	"	58,903	58,903	54,600		51,500		-3,100	
Da riserva strategica sistema Taloro				-19,000		-19,000	(****)		
CANTONIERA	"	748,200	430,000	455,823		451,322		-4,501	
TORREI	"	0,940	0,940	0,934	520,489	0,934	513,996	0,000	-6,493
MONTE PRANU	I - Sulcis	49,300	49,300	31,616		30,868		-0,748	
BAU PRESSIU	"	8,250	8,250	5,060		4,828		-0,232	
FLUMENDOSA(***)	VII	263,000	263,000	262,014		253,962		-8,052	
BASSO CIXERRI	Flumendosa-Campidano-Cixerri	24,000	24,000	22,866		23,108		0,242	
RIO LENI	"	19,500	19,500	19,410		19,410		0,000	
IS BARROCUS	"	12,250	12,250	12,313		12,408		0,095	
MULARGIA	"	323,000	323,000	311,115		310,515		-0,600	
FLUMINEDDU	"	1,420	1,420	0,245		0,542		0,297	
SA FORADA	"	1,270	1,130	1,008		1,058		0,050	
CASAFIUME	"	0,750	0,750	0,310		0,524		0,214	
SIMBIRIZZI	"	30,300	30,300	17,649		17,244		-0,405	
PUNTA GENNARTA	"	12,700	12,700	4,517		4,413		-0,104	
MEDAU ZIRIMILIS	"	18,800	6,700	5,287		5,091		-0,196	
CORONGIU	"	4,740	4,740	4,105	697,515	4,105	688,076	0,000	-9,439
TOTALE		2.289,726	1.889,196	1753,010		1715,851		-37,159	
TOTALE al netto di Coghinas e Mannu Pattada		1.955,957	1.593,450	1498,010		1473,471		-24,539	

(*) Le capacità indicate sono al netto delle acque morte - volume di acqua che non può essere derivato per l'utilizzazione in quanto al di sotto della quota minima di invaso.

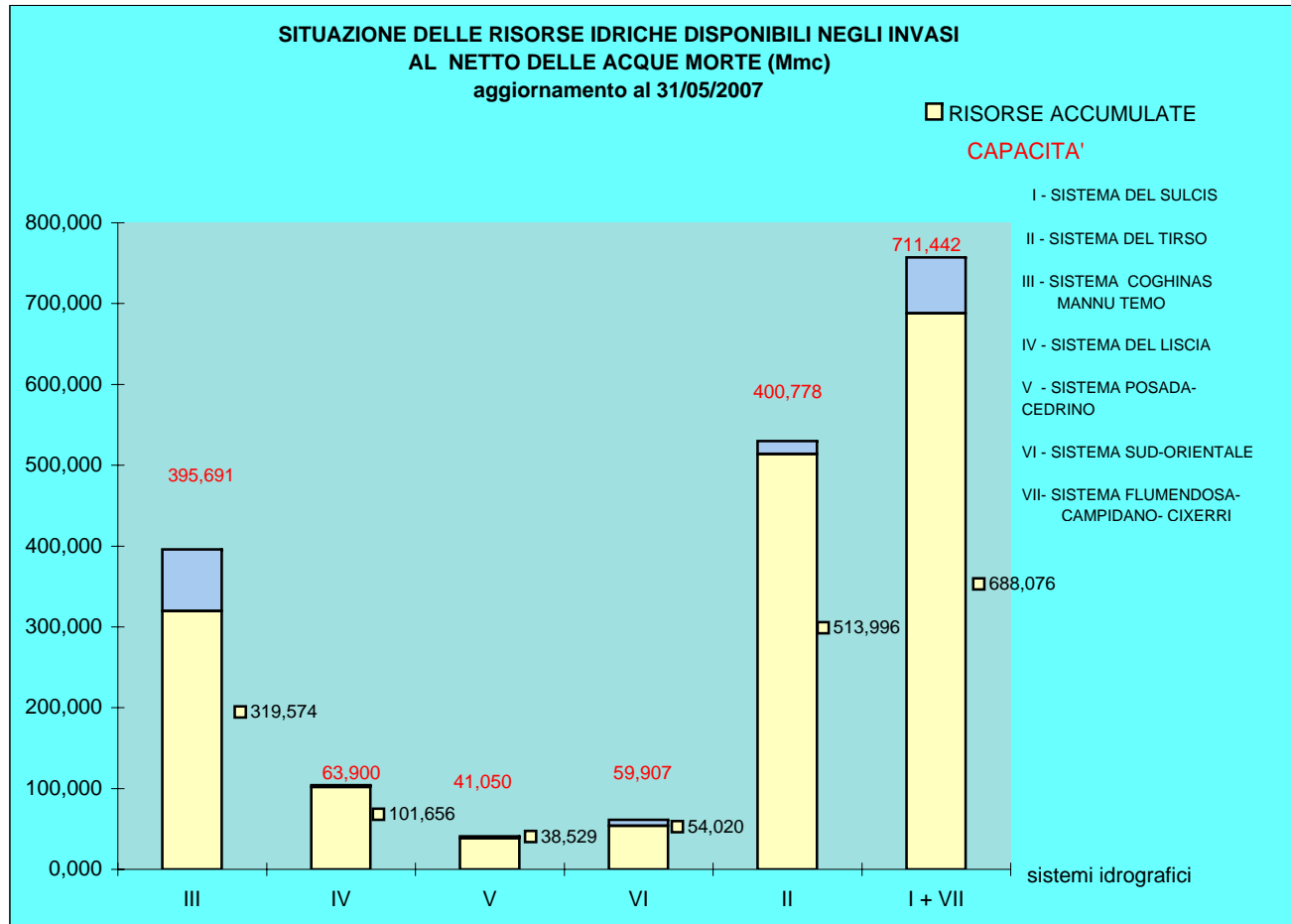
(**) Il volume di acque morte è interamente utilizzabile

(***) Con l'utilizzazione della stazione di pompaggio sono disponibili 30 Mmc di acque morte -

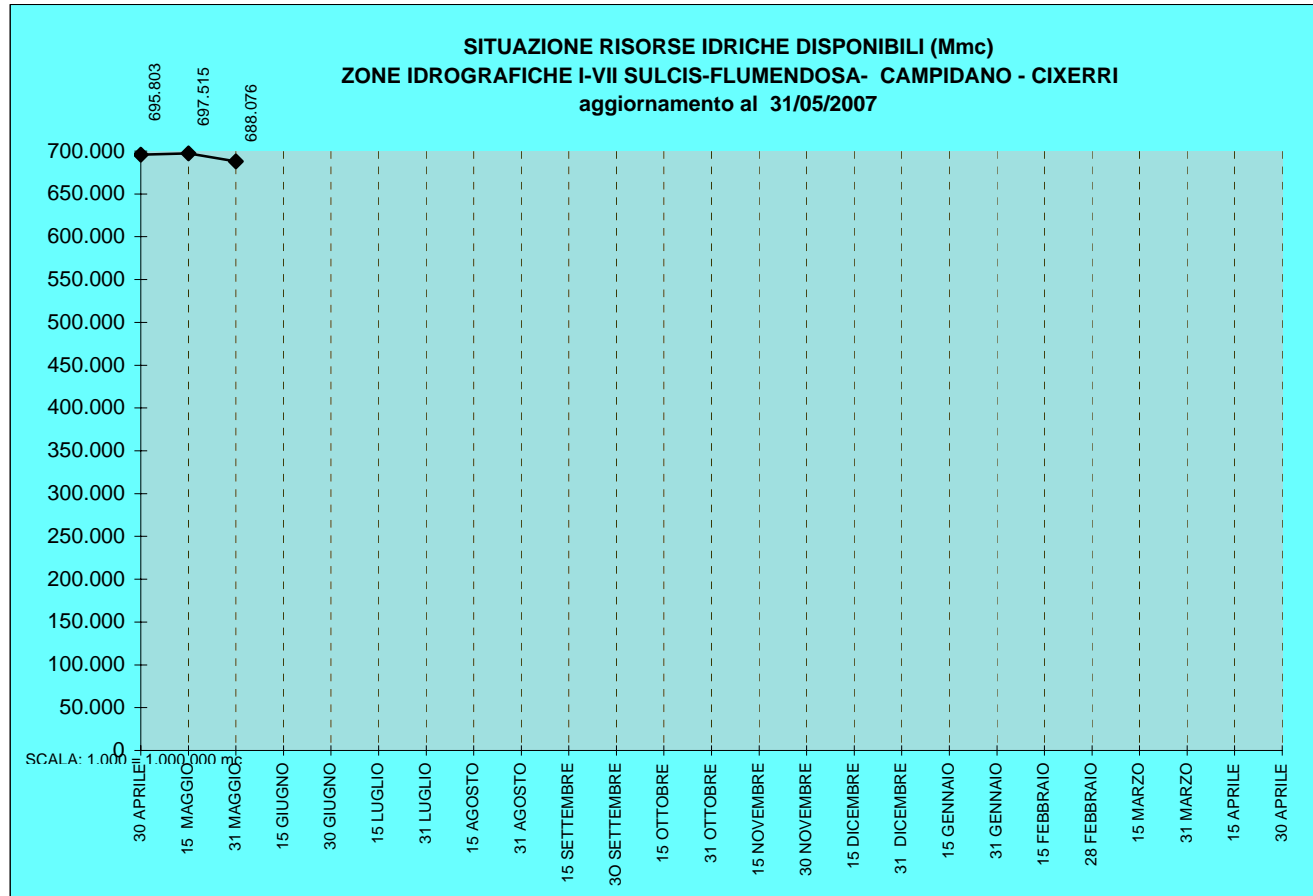
(****) Totale disponibile nel sistema Taloro al **31/05/2007** **40,000** Mmc

(*****) Autorizzazione temporanea al superamento della quota autorizzata (invasi sperimentali fino a 79,542)

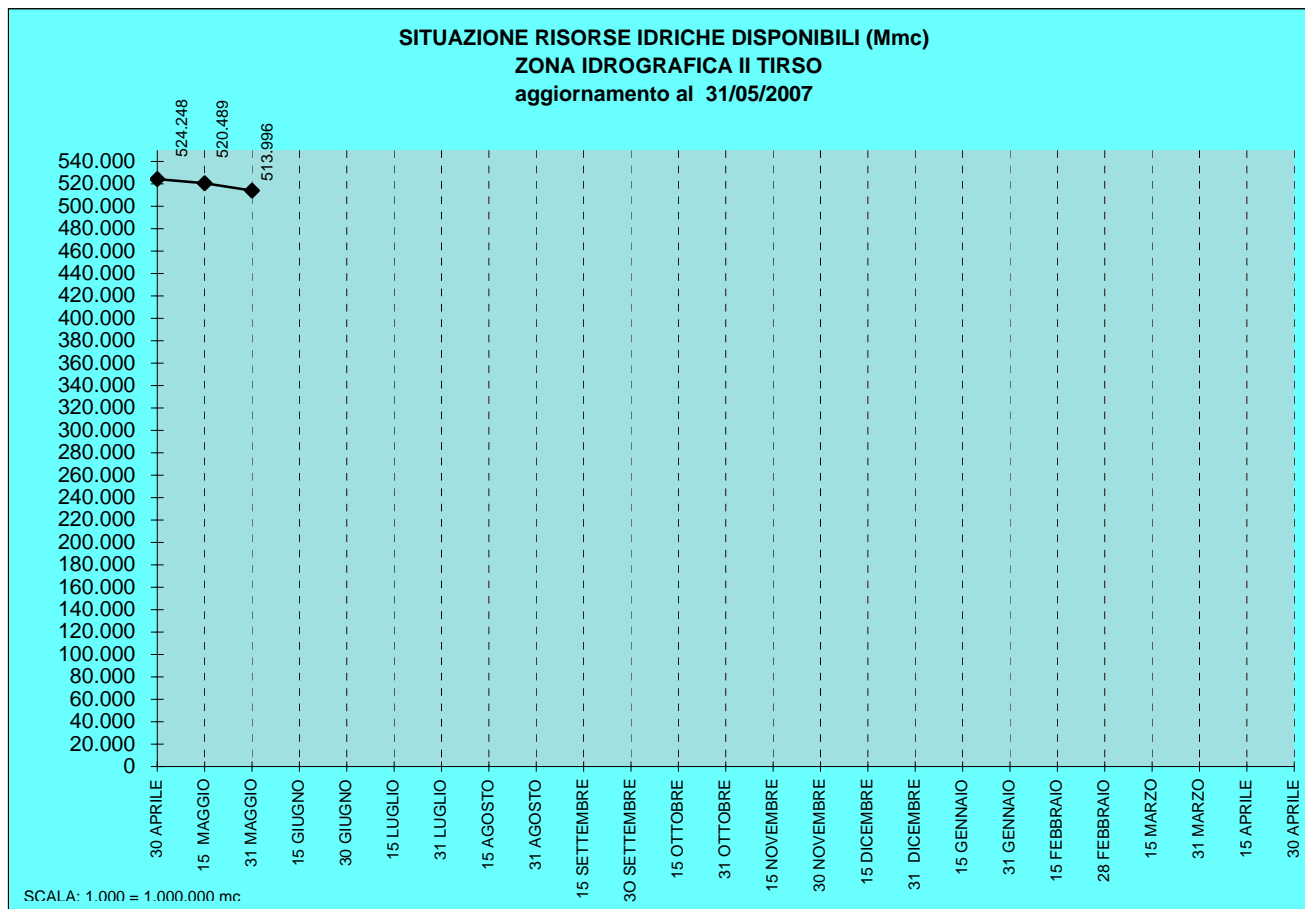
REGIONE AUTONOMA DELLA SARDEGNA
Ufficio Commissario Governativo per l'Emergenza Idrica in Sardegna



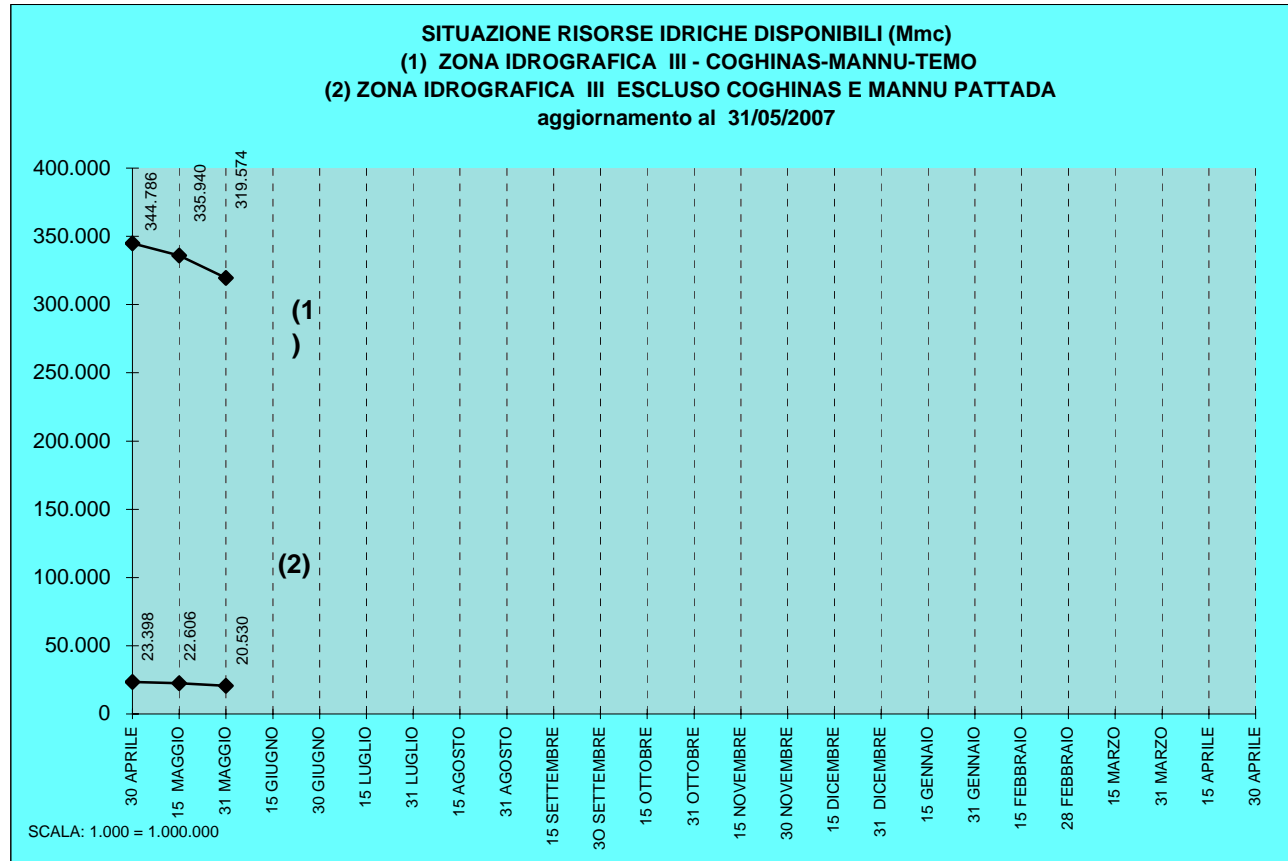
REGIONE AUTONOMA DELLA SARDEGNA
Ufficio del Commissario Governativo per l'Emergenza Idrica in Sardegna



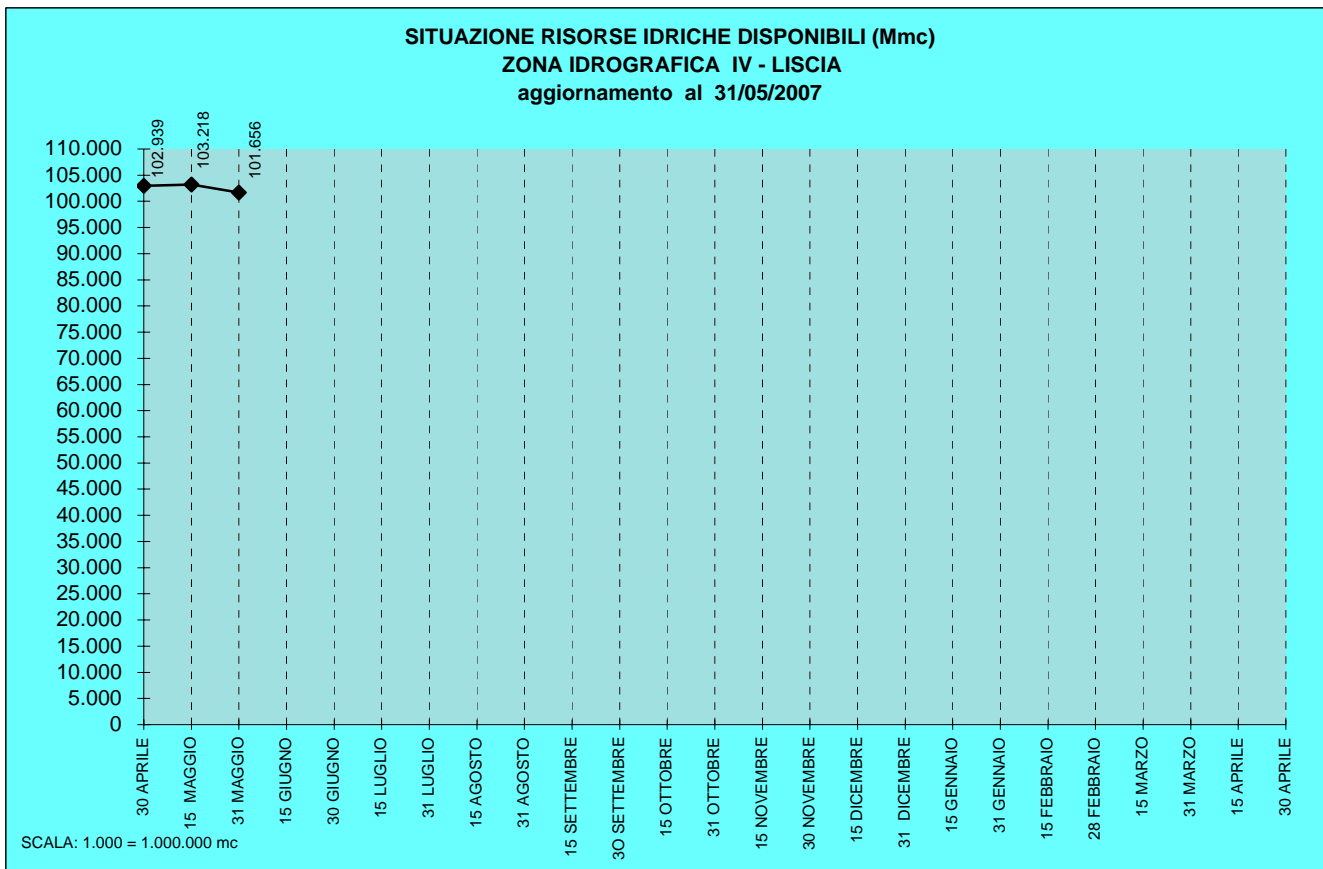
REGIONE AUTONOMA DELLA SARDEGNA
Ufficio del Commissario Governativo per l'Emergenza Idrica in Sardegna



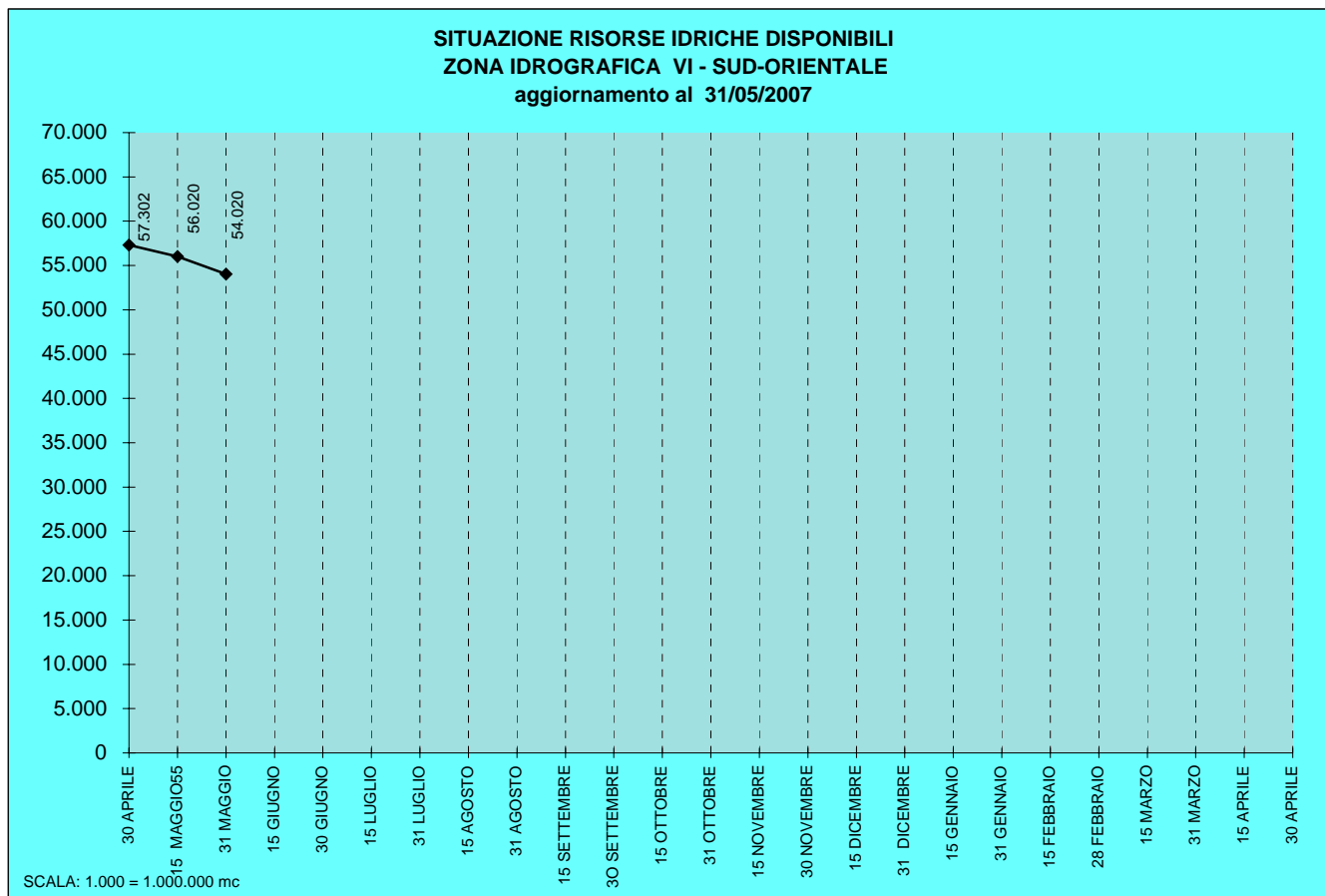
REGIONE AUTONOMA DELLA SARDEGNA
Ufficio del Commissario Governativo per l'Emergenza Idrica in Sardegna



REGIONE AUTONOMA DELLA SARDEGNA
Ufficio del Commissario Governativo per l'Emergenza Idrica in Sardegna



REGIONE AUTONOMA DELLA SARDEGNA
Ufficio del Commissario Governativo per l'Emergenza Idrica in Sardegna



REGIONE AUTONOMA DELLA SARDEGNA
Ufficio del Commissario Governativo per l'Emergenza Idrica in Sardegna

