PLANIMETRIA - 1:10 000

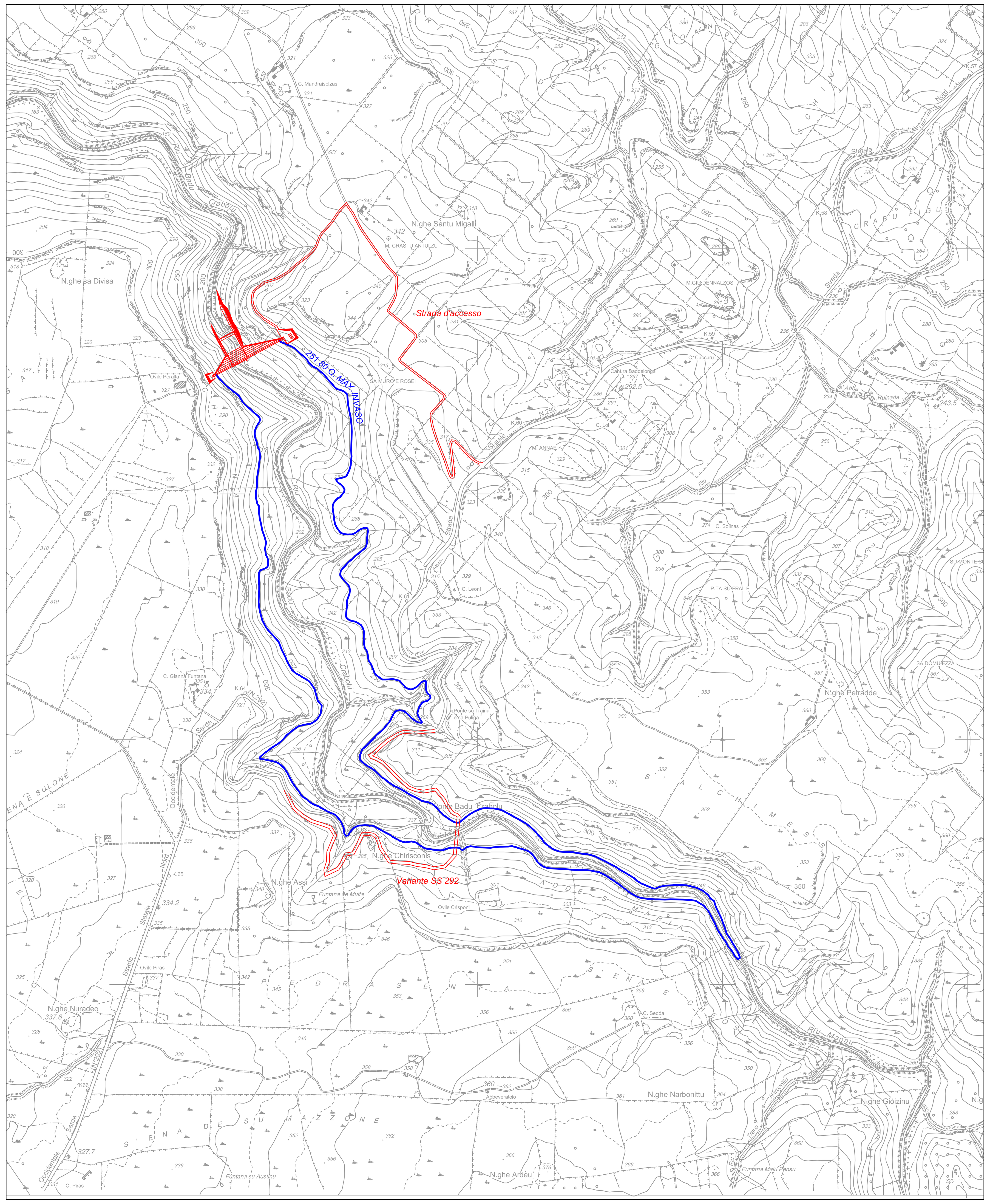

DIAGRAMMA DELLE AREE E DEI VOLUMI

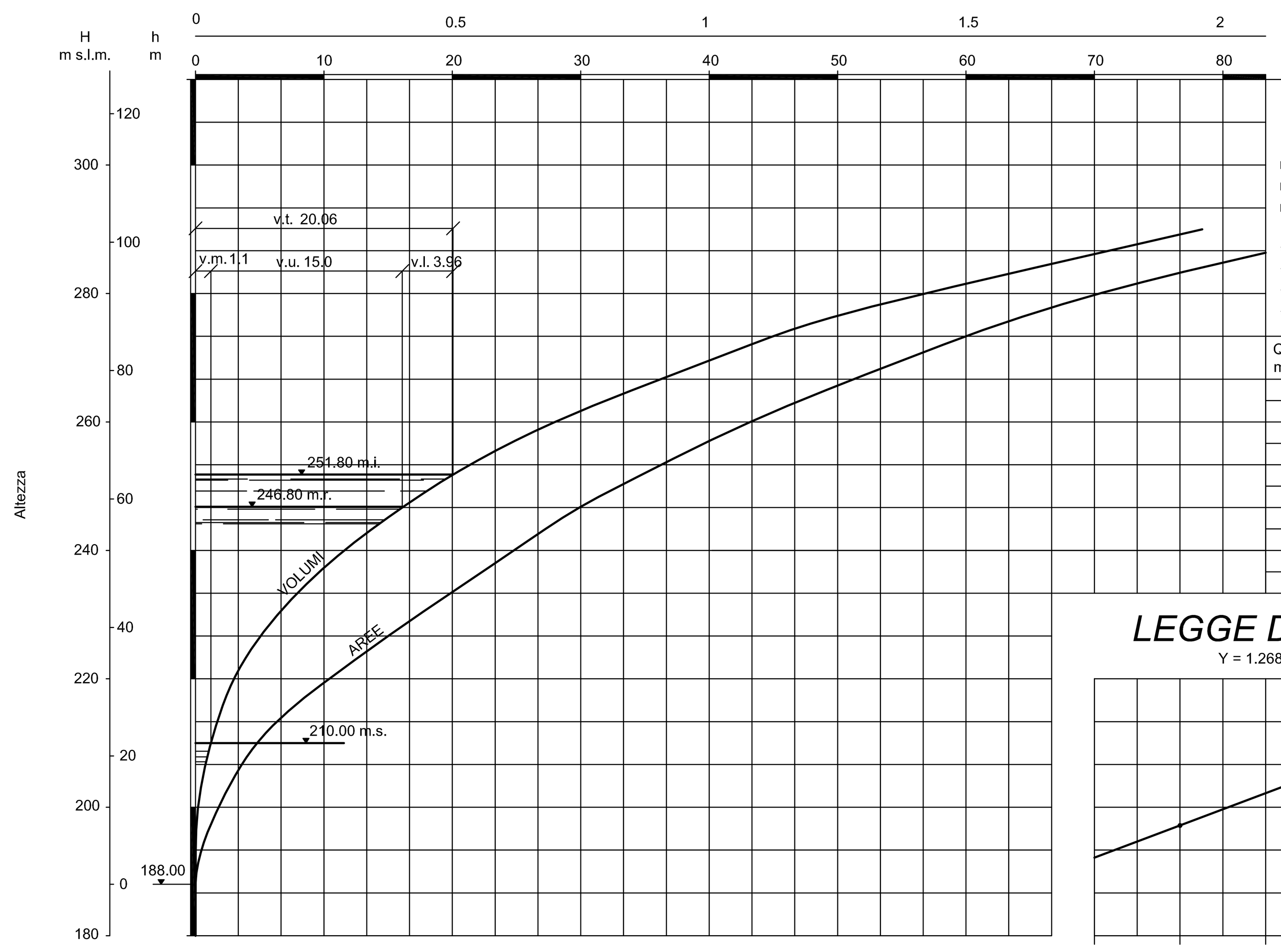

LEGENDA

Quote:
m.i. max invaso
m.r. max di regolazione
m.s. max svaso

Volumi:
v.t. totale di invaso
v.m. acque morte
v.u. utile di regolazione
v.l. laminazione

QUOTE m s.l.m.	AREE m^2	VOLUMI m^3
188	-	-
200	45 000	200 000
220	260 000	3 000 000
240	620 000	11 600 000
260	1 080 000	28 000 000
280	1 760 000	56 800 000
-	-	-
-	-	-
-	-	-
-	-	-

LEGGE DI COSTO

Y = 1.2683 X + 20.899

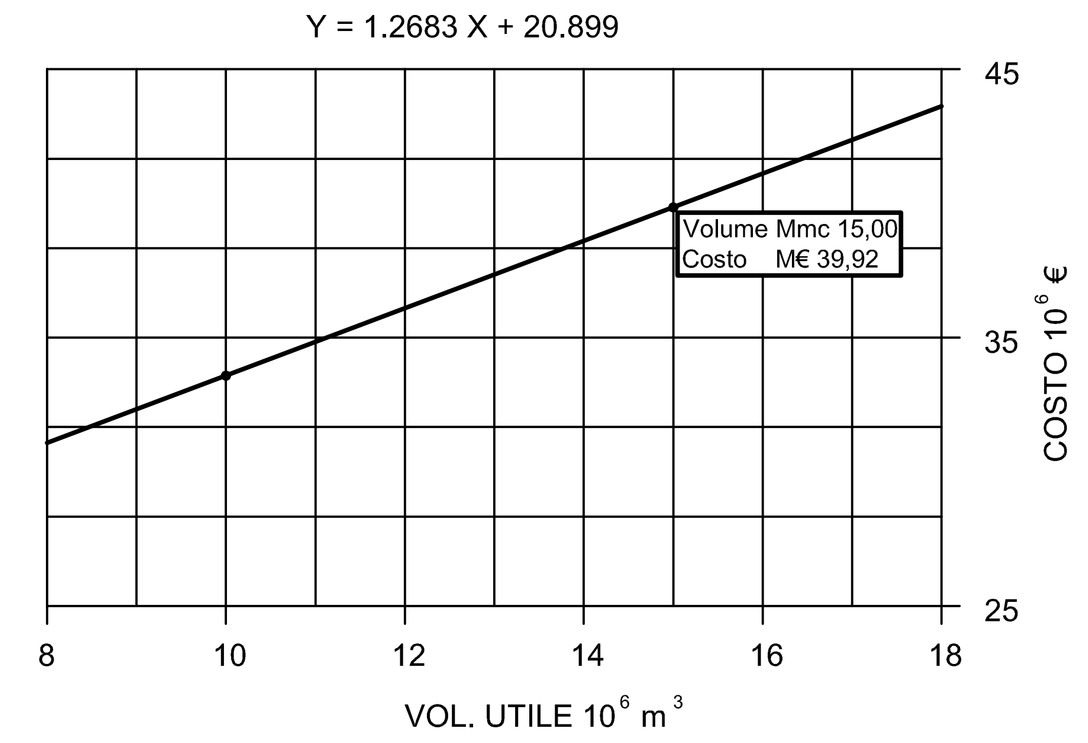

COROGRAFIA - 1 : 50 000

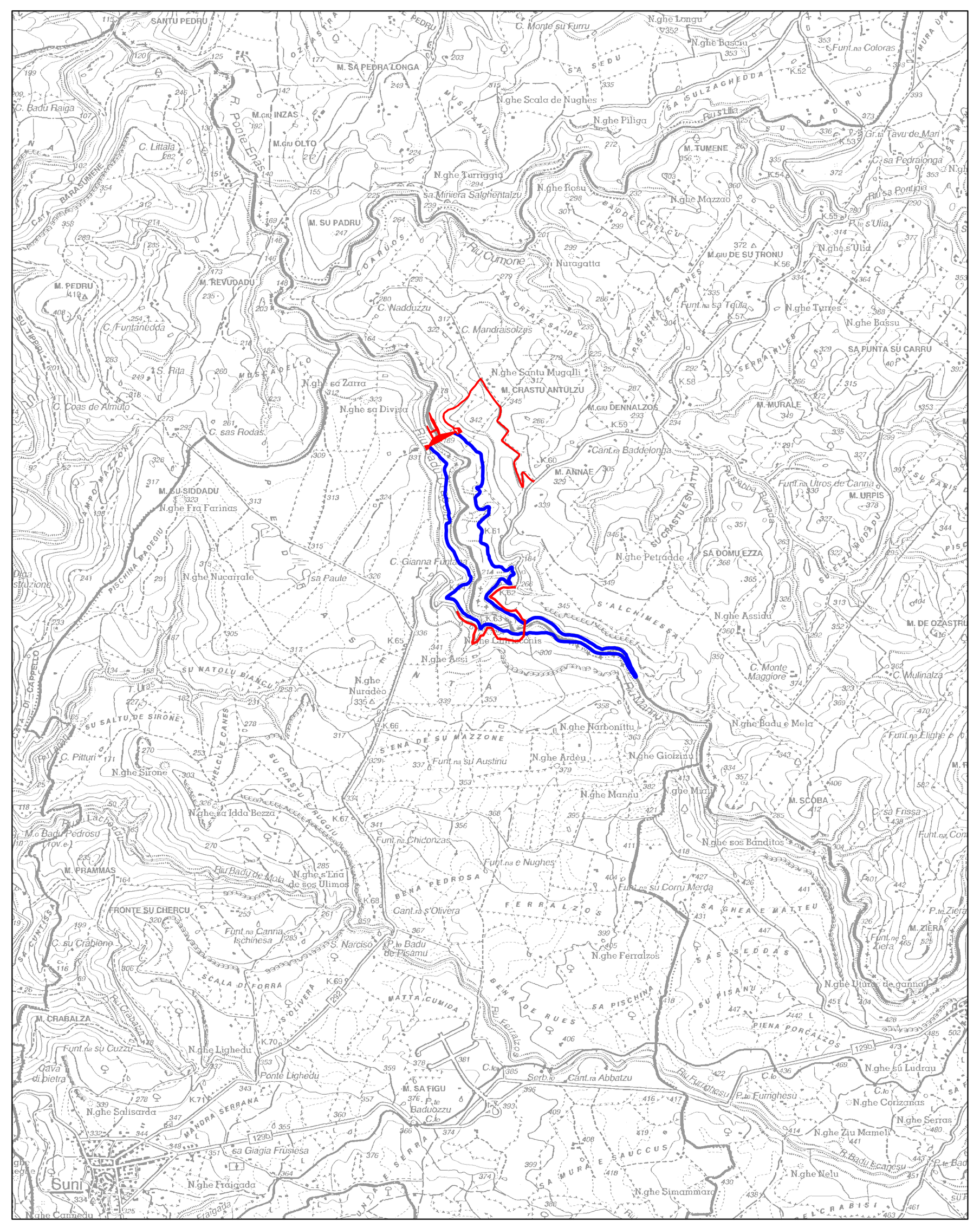

Commissario Governativo per l'Emergenza Idrica in Sardegna

(Ordinanza Ministero dell' Interno - Delegato per il coordinamento della protezione civile - n.3 196 del 12/04/2002)

Regione Autonoma della Sardegna
Assessorato dei Lavori Pubblici
Ente Autonomo del Flumendosa

PIANO STRALCIO DI BACINO REGIONALE PER L'UTILIZZO DELLE RISORSE IDRICHE

SARDEGNA

Legge n. 183/89

EL. P.4.1

INTERVENTO 4 - DIGA BADU CRABOLU

PLANIMETRIA SCHEMATICA DEL SERBATOIO E CURVE CARATTERISTICHE DELL'INVASO

SCALA : VARIE

Approvazione:

Redazione:

SOGESID S.p.A.
Società Gestione Impianti Idrici