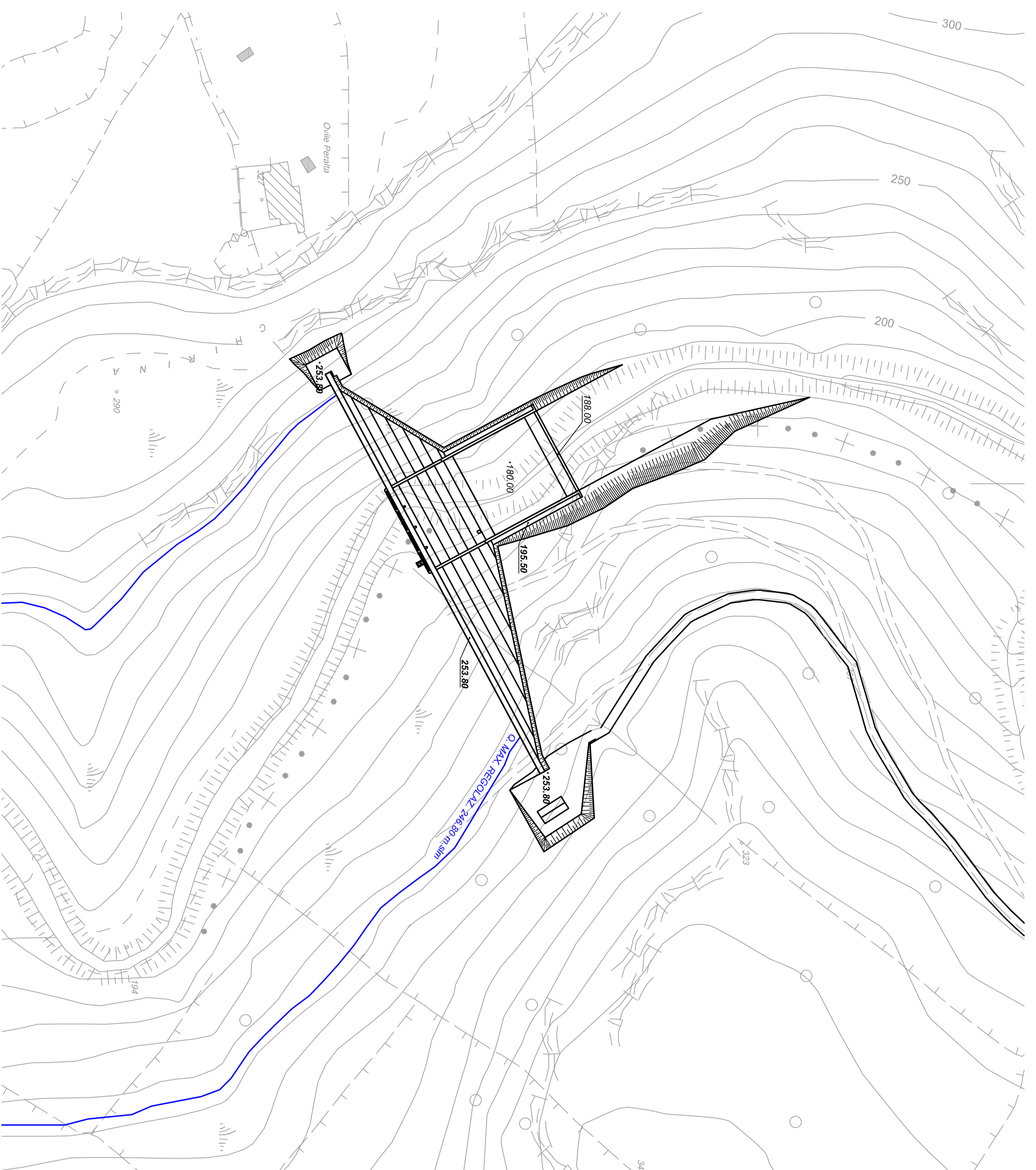
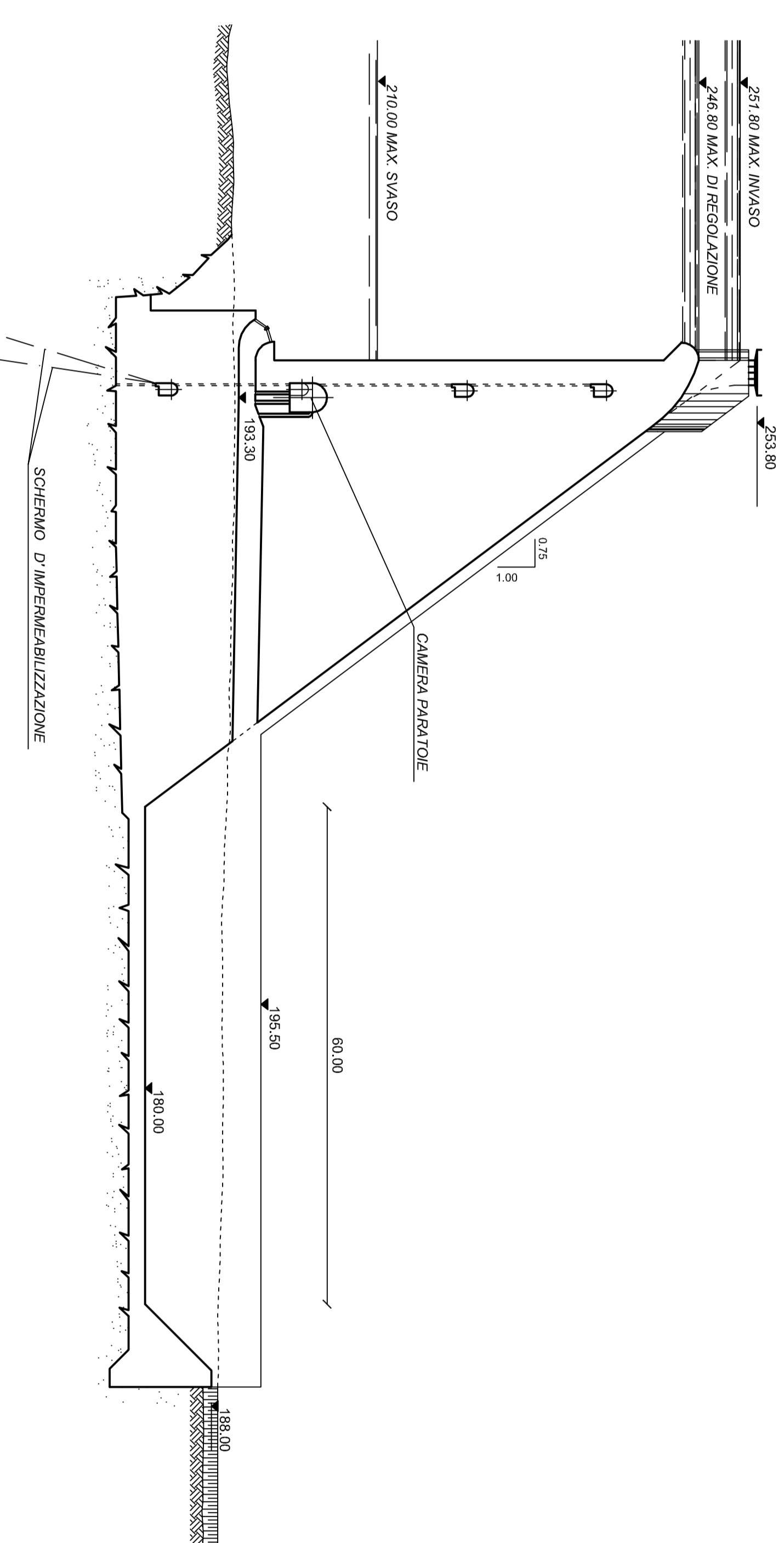


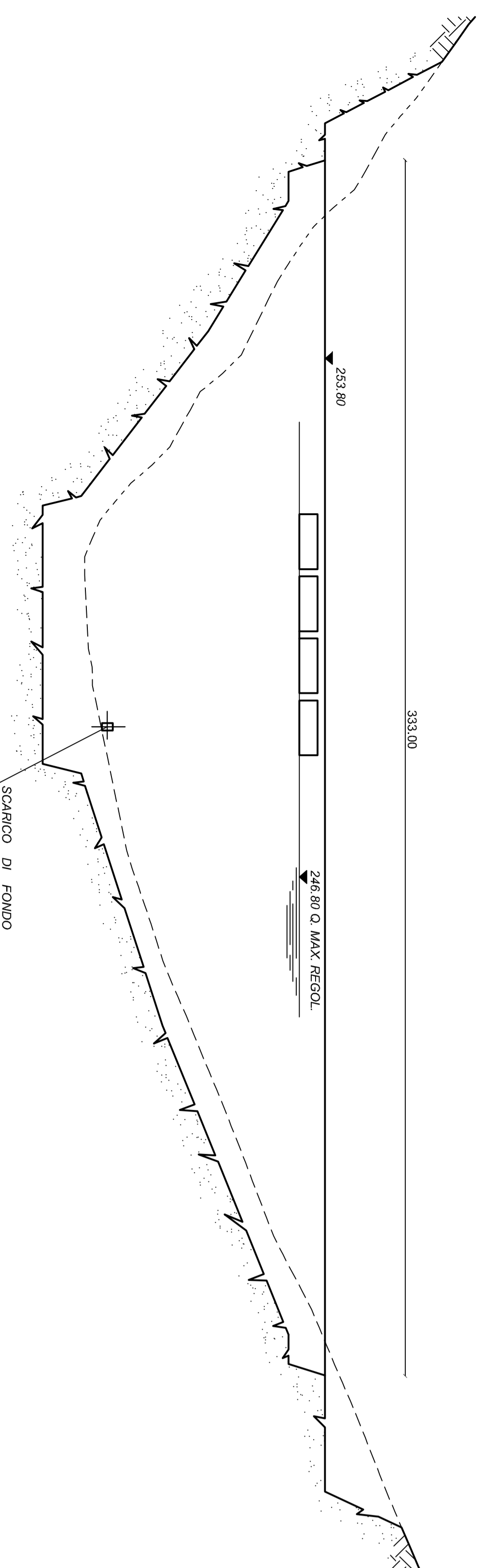
PLANIMETRIA GENERALE - 1 : 2 000



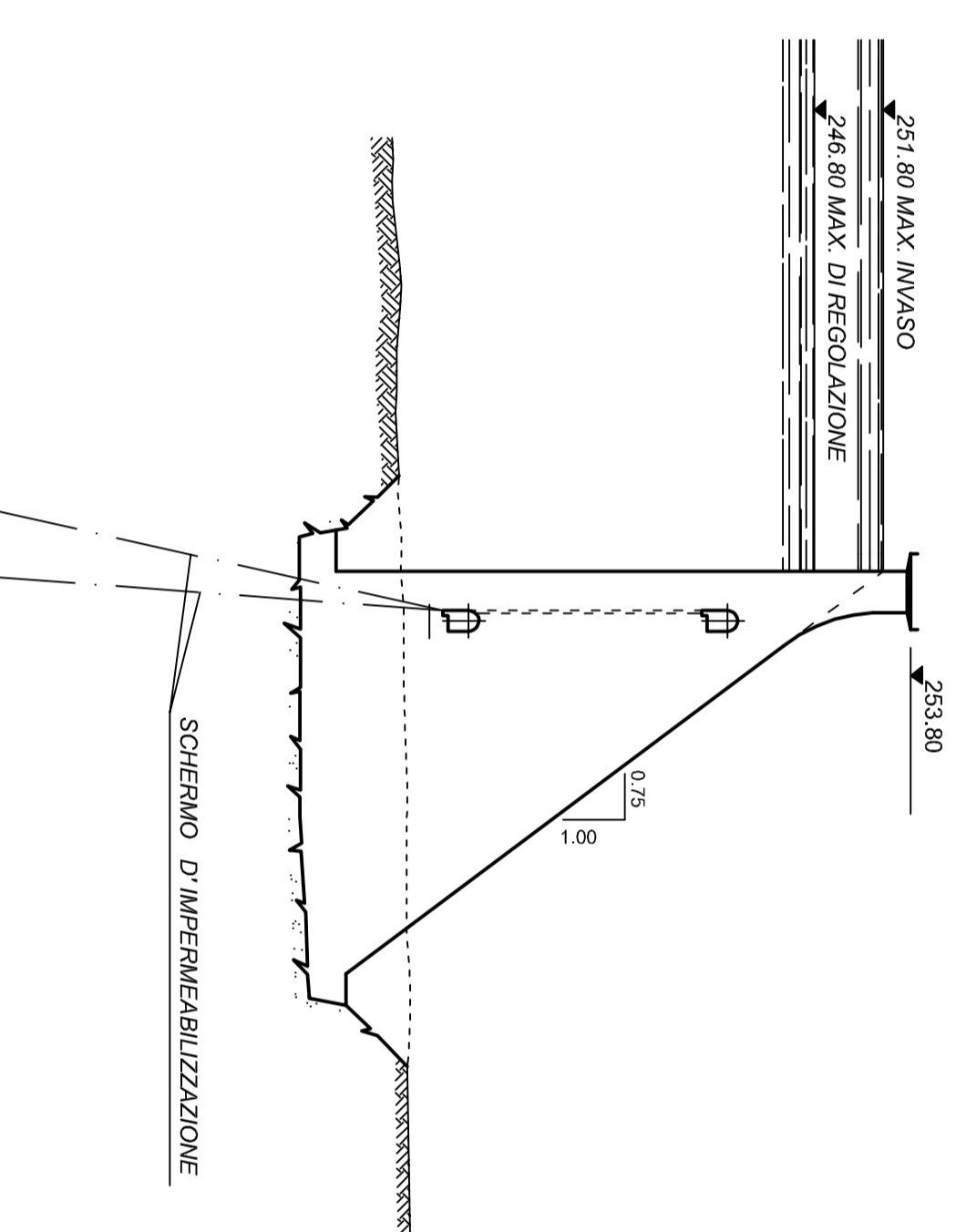
SEZIONE IN ASSE SCARICO DI FONDO E DI SUPERFICIE - 1 : 500




SEZIONE LONGITUDINALE - 1 : 1 000



SEZIONE TRASVERSALE TIPO
1 : 500




Commissario Governativo per l'Emergenza Idrica in Sardegna
(Codice Ministeriale dell'Ente - Designato per l'accomplimento della presidenza delle C.C. 196 del territorio)
 Regione Autonoma della Sardegna
 Assessorato dei Lavori Pubblici
 Ente Autonomo del Pannofossu

**PIANO STRALCIO DI BACINO REGIONALE
 PER L'UTILIZZO DELLE RISORSE IDRICHE
 SARDEGNA**
Legge n. 18389

EL. 4.12
 INTERVENTO 4 - OSA SANU CRANULU
 OPERE DI SOSTANZIAMENTO E DI SCARICO
 PLANIMETRIE E SEZIONI SCHEMATICHE
 SCALA: VARE

Revisione: _____
 Approvazione: _____
 SOGGERNO S.p.A.
Società a partecipazione paritetica