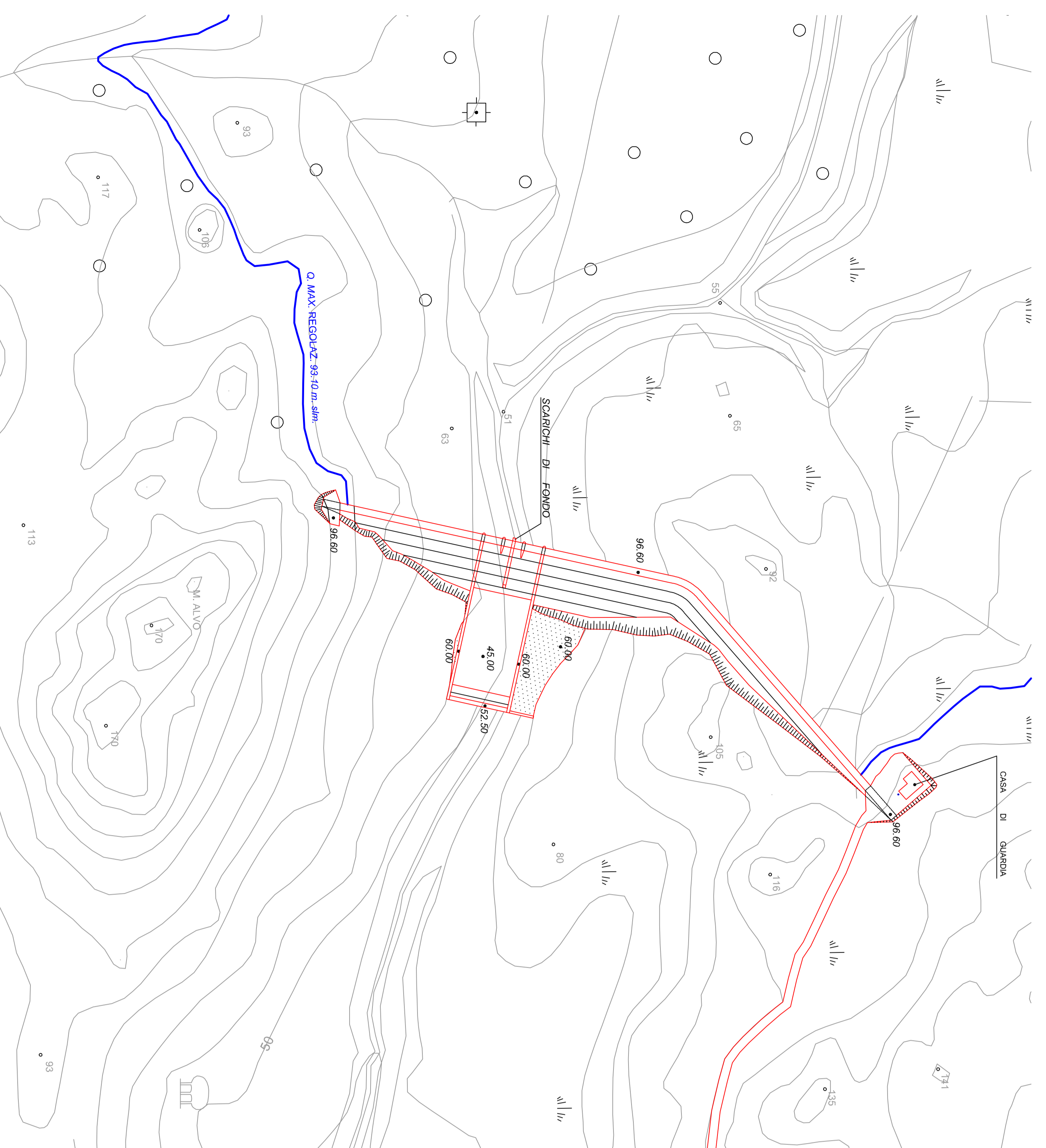
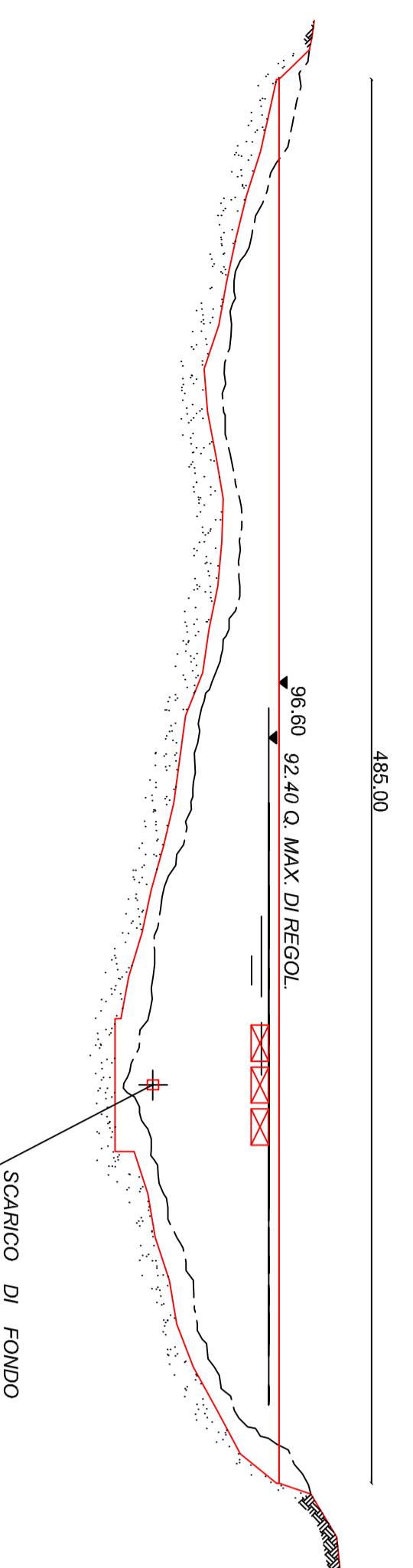


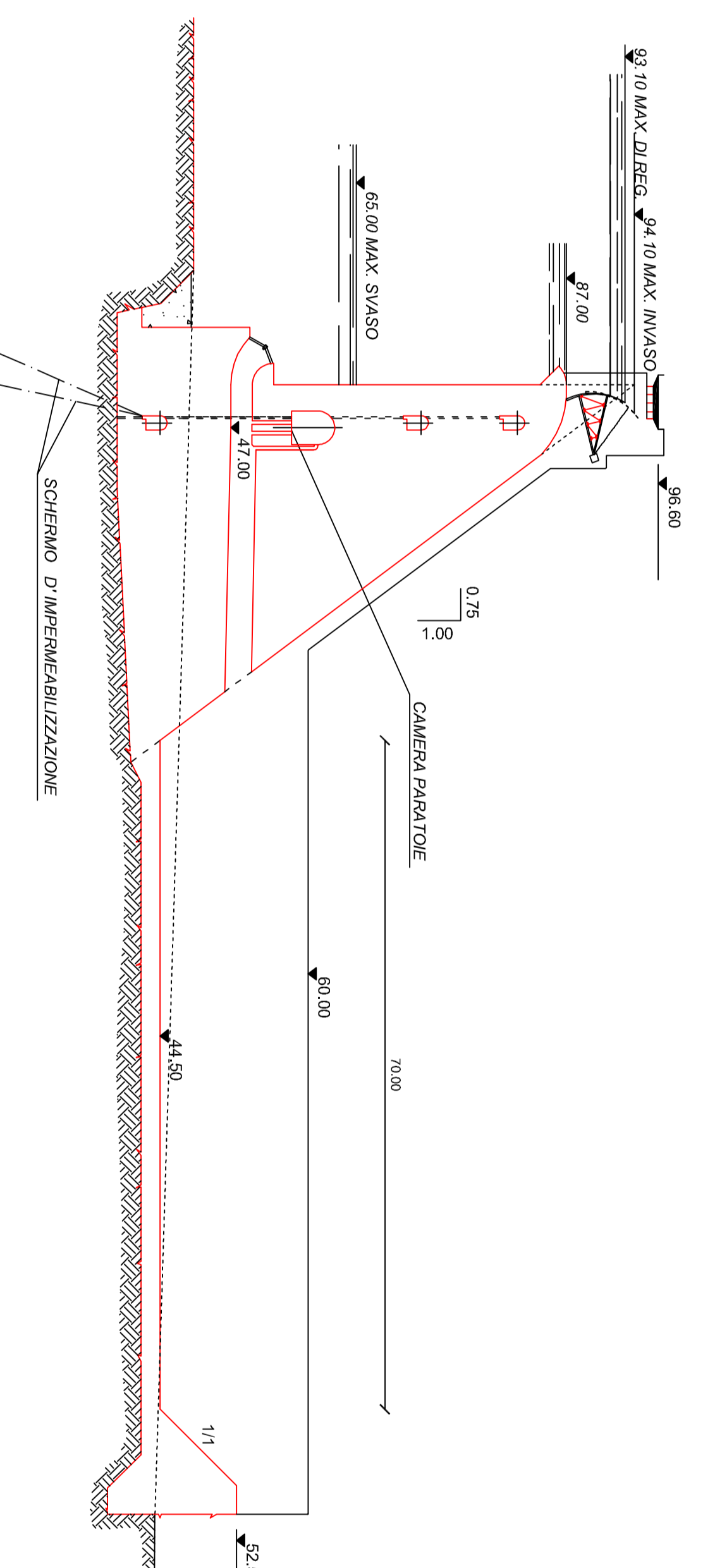
**PLANIMETRIA GENERALE - 1:2 000**



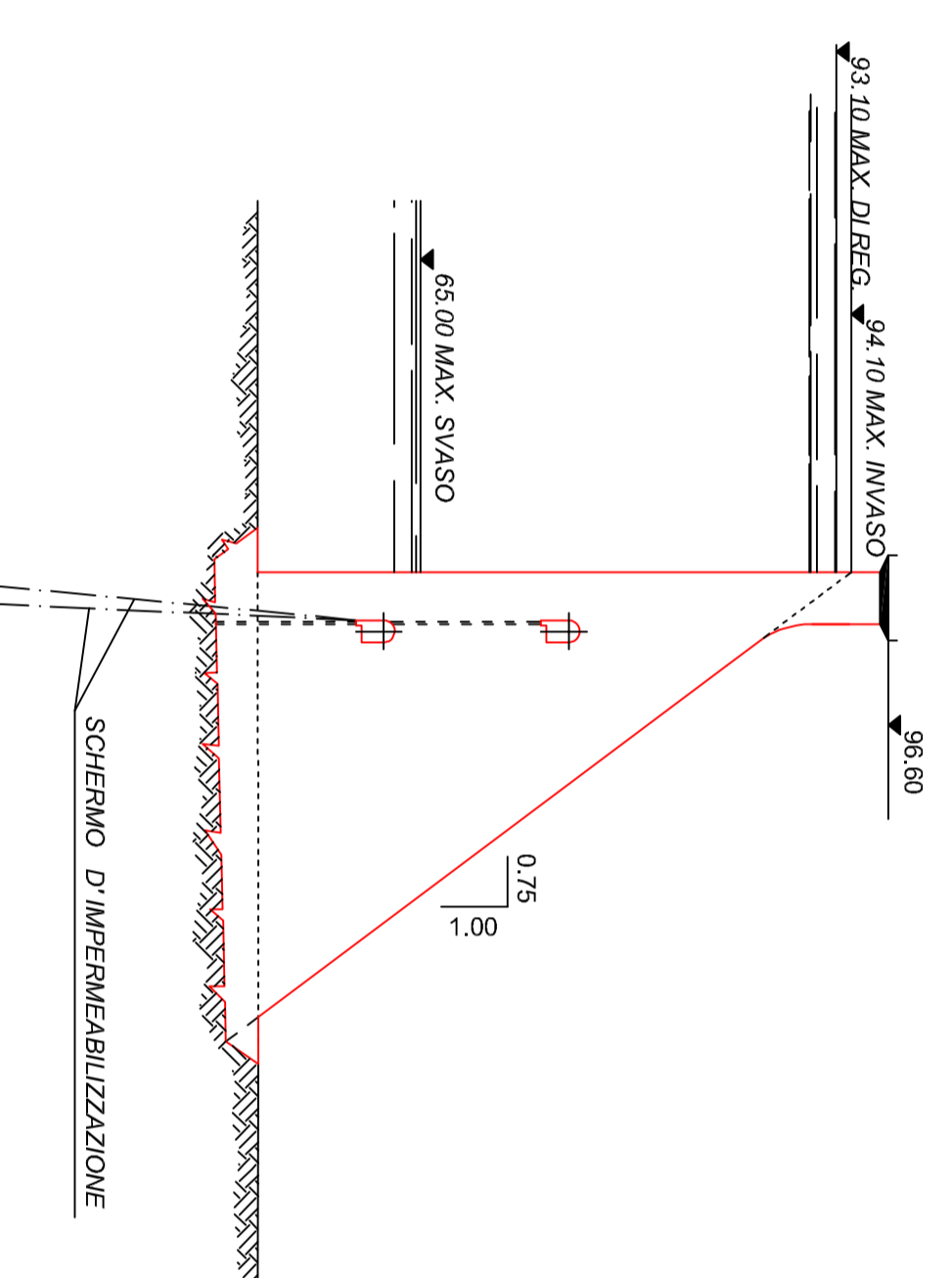
**SEZIONE LONGITUDINALE - 1:2 000**




**SEZIONE IN ASSE SCARICO DI FONDO E DI SUPERFICIE - 1:500**



**SEZIONE TRASVERSALE TIPO - 1:500**




  
**Commissariato Governativo per l'emergenza Idrica in Sardegna**  
(Codice Ministeriale dell'Interno - Obbligo per l'accomplimento della funzione della L.3 del 02/02/2005)  
 Regione Autonoma della Sardegna  
 Assessorato dei Lavori Pubblici  
 Ente Autonomo del Fiumedosa

**PIANO STRALCIO DI BACINO REGIONALE  
 PER L'UTILIZZO DELLE RISORSE IDRICHE  
 SARDEGNA**  
Legge n. 10/2002

<b>REDAZIONE</b> ING. E. F. I. INTERVENTO 3 - OSA 5, SIRMONE OPERE DI SISTEMAZIONE E SCARICO PLANIMETRICHE E SEZIONI SCARICANTICHE SCALA: 1/5000 Revisione:	Approvazione:
SOCIETA' S.p.A. SERVIZI STUDI E PROGETTAZIONE	