PLANIMETRIA GENERALE - 1 : 2 000

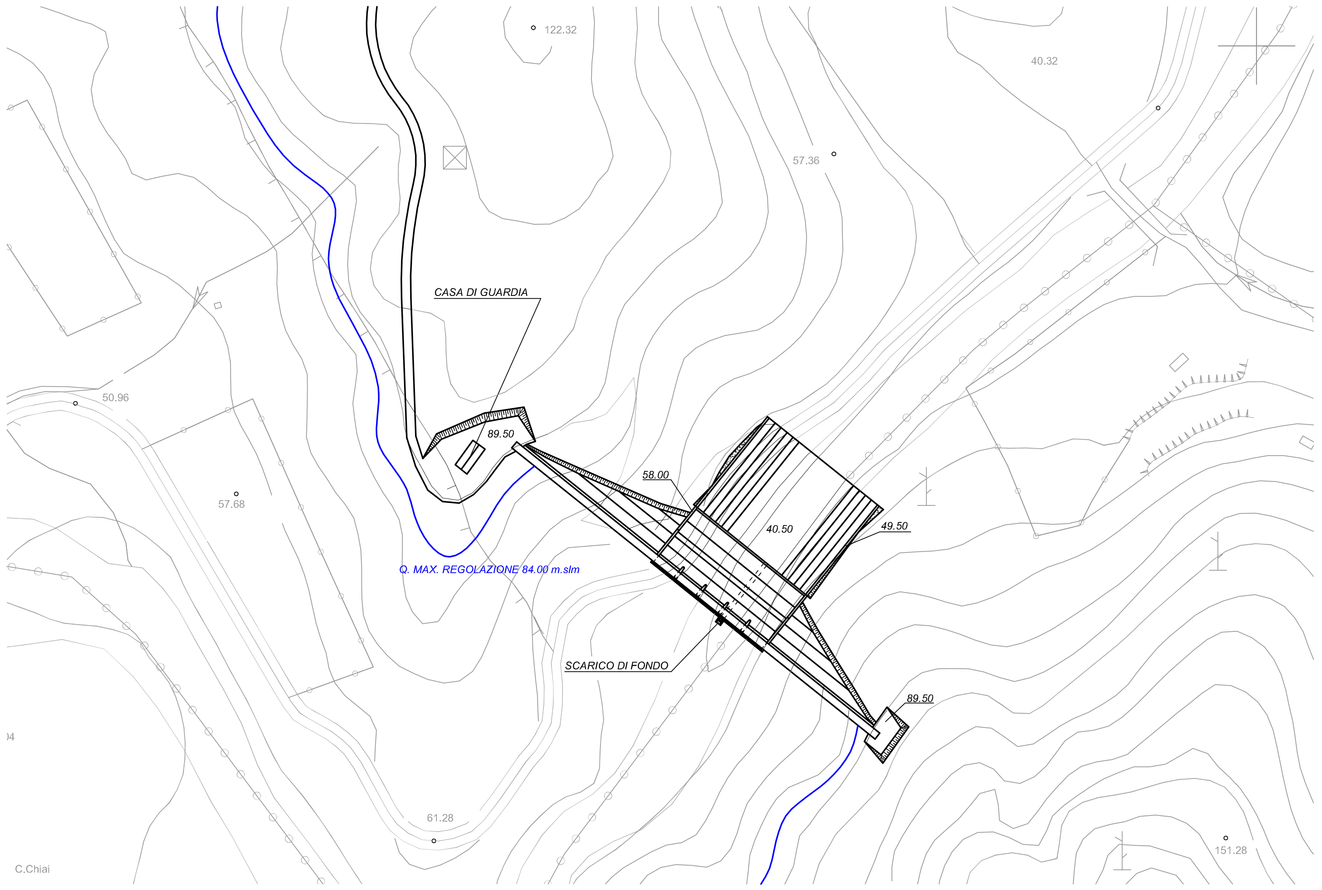

SEZIONE IN ASSE SCARICO DI FONDO E DI SUPERFICIE - 1 : 500

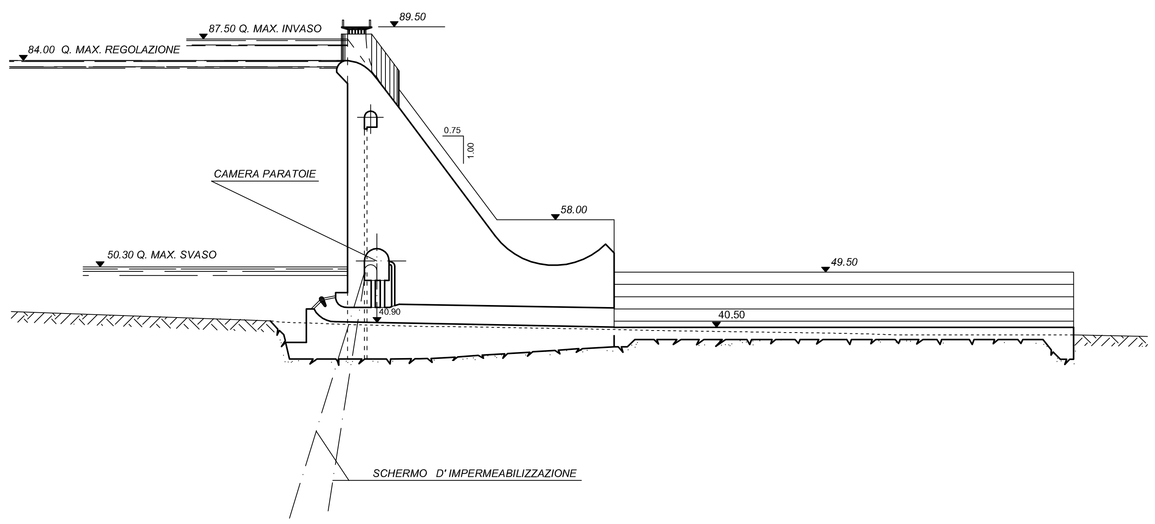

SEZIONE TRASVERSALE TIPO DIGA SECONDARIA - 1 : 500

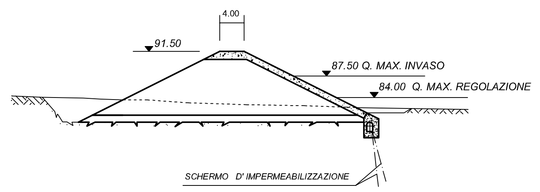

SEZIONE LONGITUDINALE - 1 : 1 000

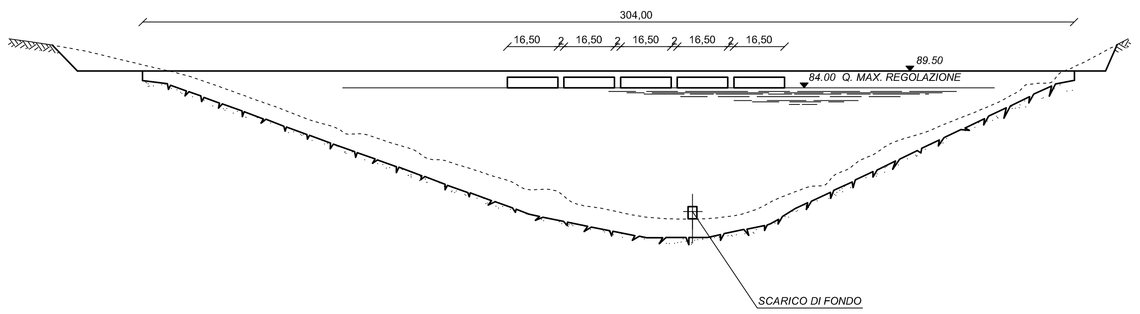

SEZIONE TRASVERSALE TIPO 1 : 500

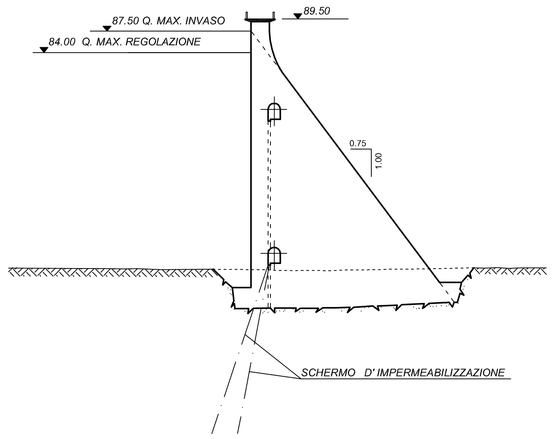

Commissario Governativo per l'Emergenza Idrica in Sardegna

(Ordinanza Ministero dell' Interno - Delegato per il coordinamento della protezione civile - n.3 196 del 12/04/2002)

Regione Autonoma della Sardegna
Assessorato dei Lavori Pubblici
Ente Autonomo del Flumendosa

PIANO STRALCIO DI BACINO REGIONALE PER L'UTILIZZO DELLE RISORSE IDRICHE

SARDEGNA

Legge n. 183/89

EL. P.13.2
INTERVENTO 17 - DIGA FODDEDDU, TRAVERSA PRAMAERA E COLLEGAMENTO UTENZA

OPERE DI SBARRAMENTO E DI SCARICO: PLANIMETRIE E SEZIONI SCHEMATICHE

SCALA : VARIE

Redazione:

SOGESID S.p.A.
Società Gestione Impianti Idrici

Approvazione: