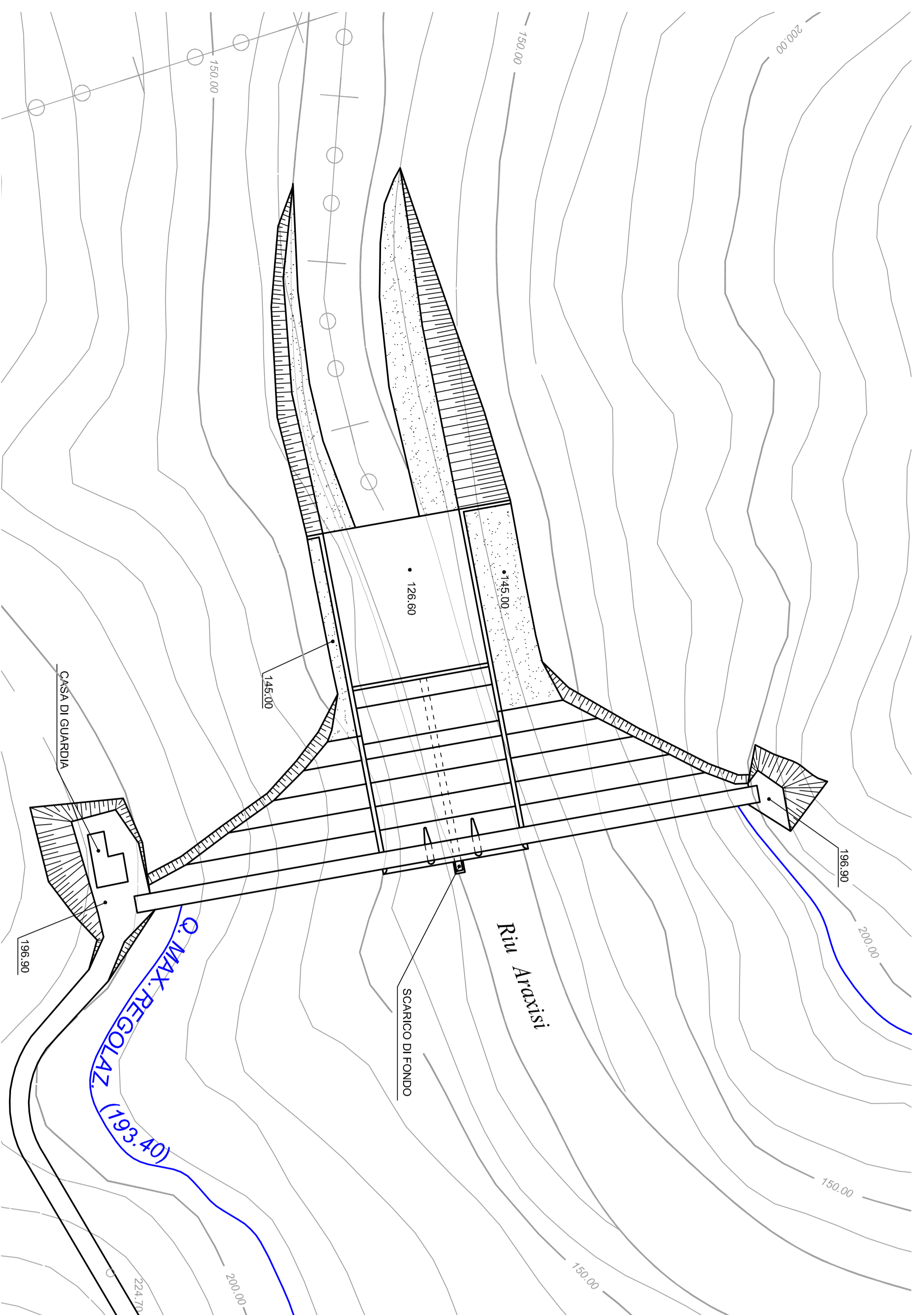
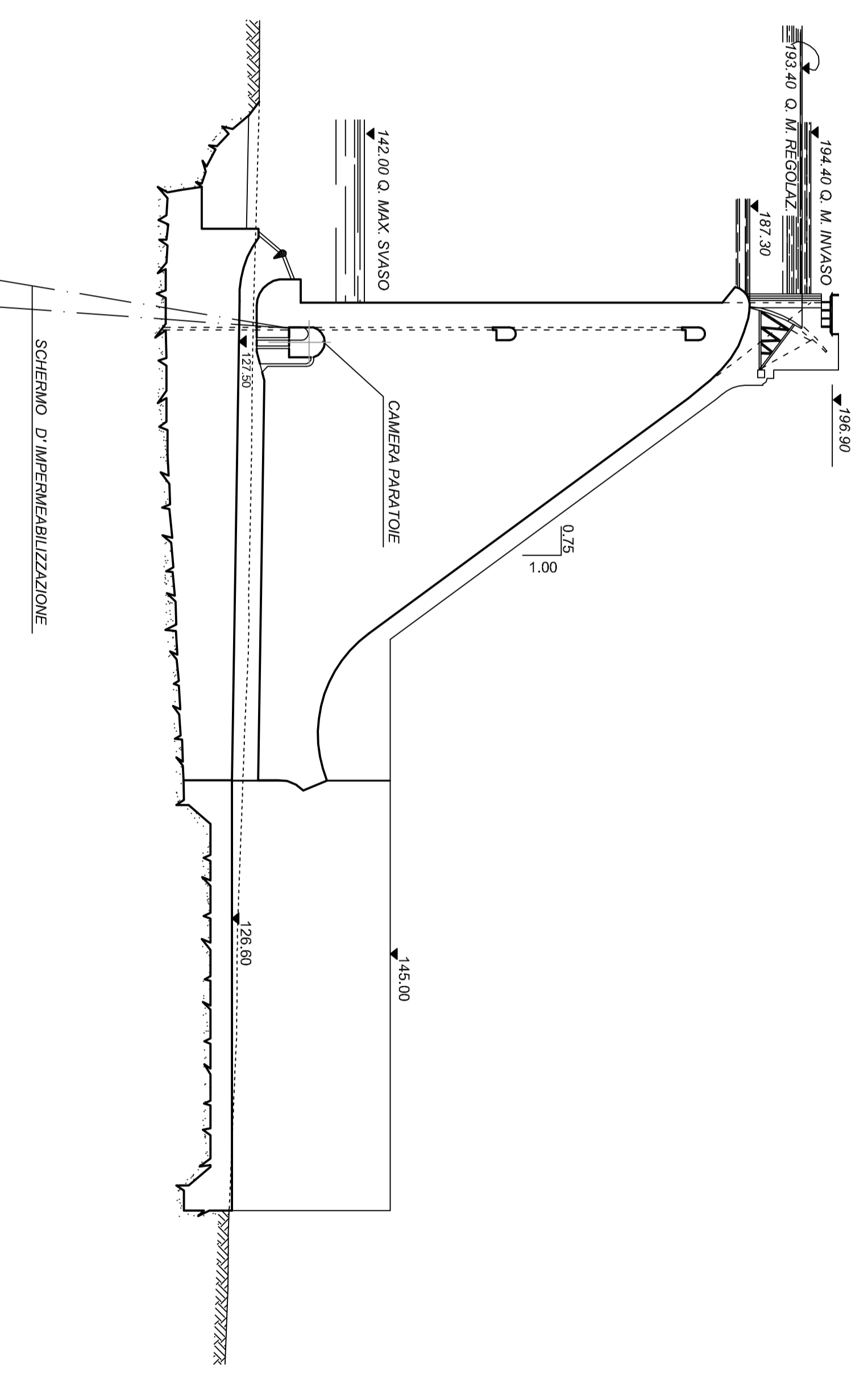


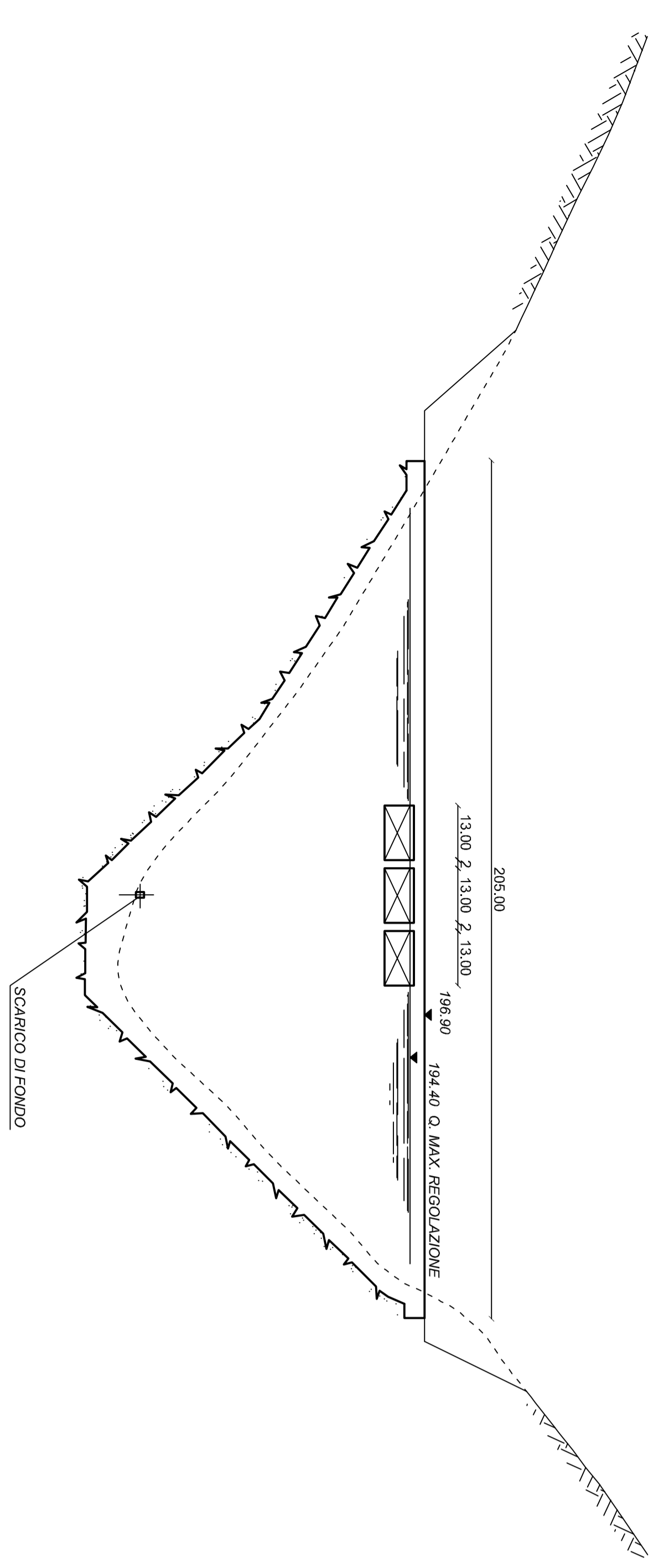
PLANIMETRIA GENERALE - 1 : 1 000



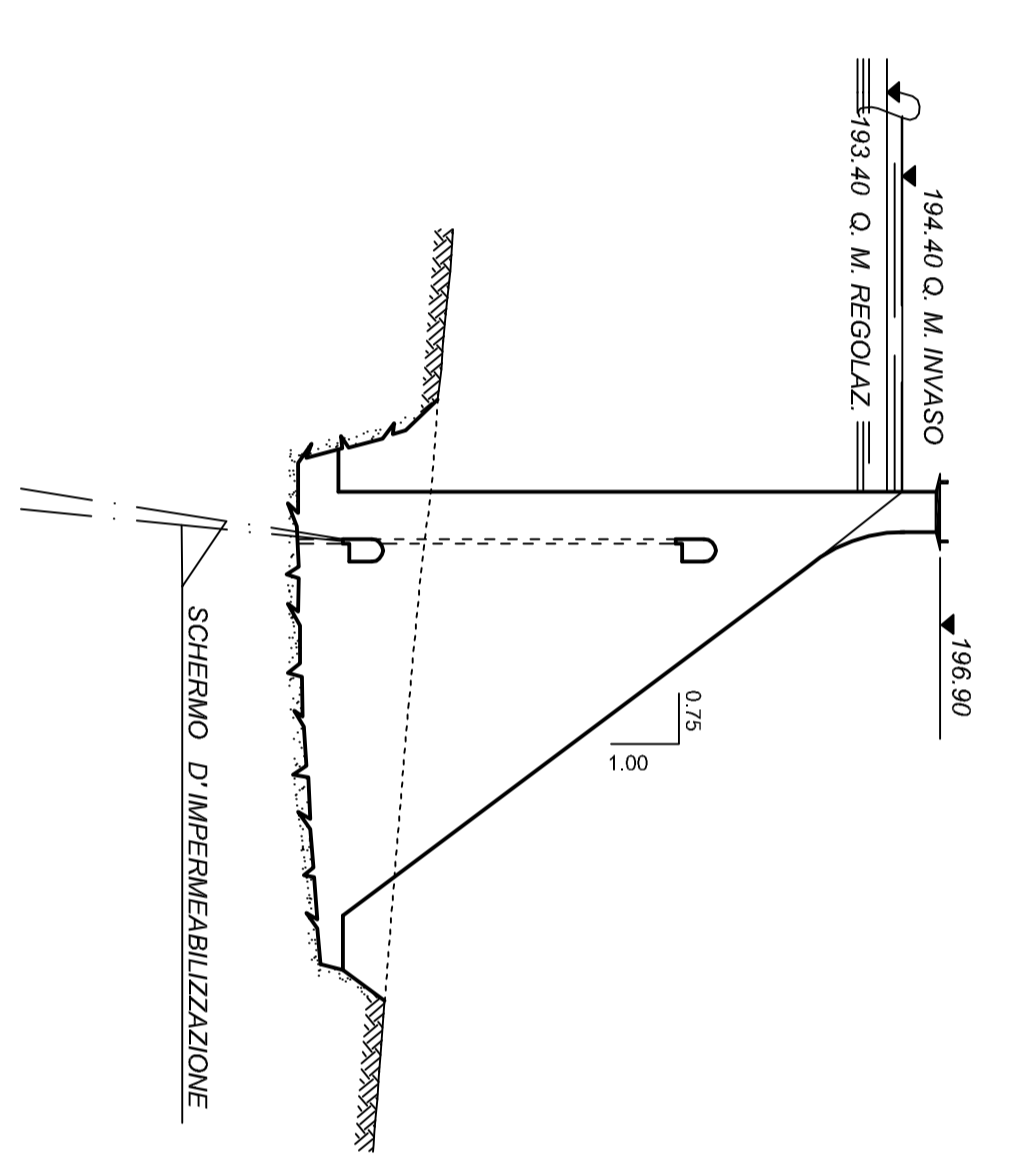
SEZIONE IN ASSE SCARICO DI FONDO E DI SUPERFICIE - 1 : 500




SEZIONE LONGITUDINALE - 1 : 1 000




SEZIONE TRASVERSALE TIPO
1 : 500





Commissariato Governativo per l'emergenza Idrica in Sardegna
(Giudicaria Militare) dell'Arma - Delegato per il coordinamento delle operazioni idriche - U.S. 196 del 15/05/2003

Regione Autonoma della Sardegna
Assessorato dei Lavori Pubblici
Ente Autonomo del Fiumedosa



**PIANO STRALCIO DI BACINO REGIONALE
PER L'UTILIZZO DELLE RISORSE IDRICHE
SARDEGNA**
Legge n. 18/88

IN CARICA

ING. GIULIO DE VECCHI, INDIRIZZO IN INGEGNERIA
SPECIALIZZATO IN IDRAULICA E SCARICO
PROGETTO, REALIZZAZIONE E CONTROLLO
PILASTRI E SEZIONI SCHEMATICHE
SCALA - VARI

Autore

SOCIETA' S.p.A.
Societa' a partecipazione paritetica

Approvazione