PLANIMETRIA GENERALE - 1:2 000

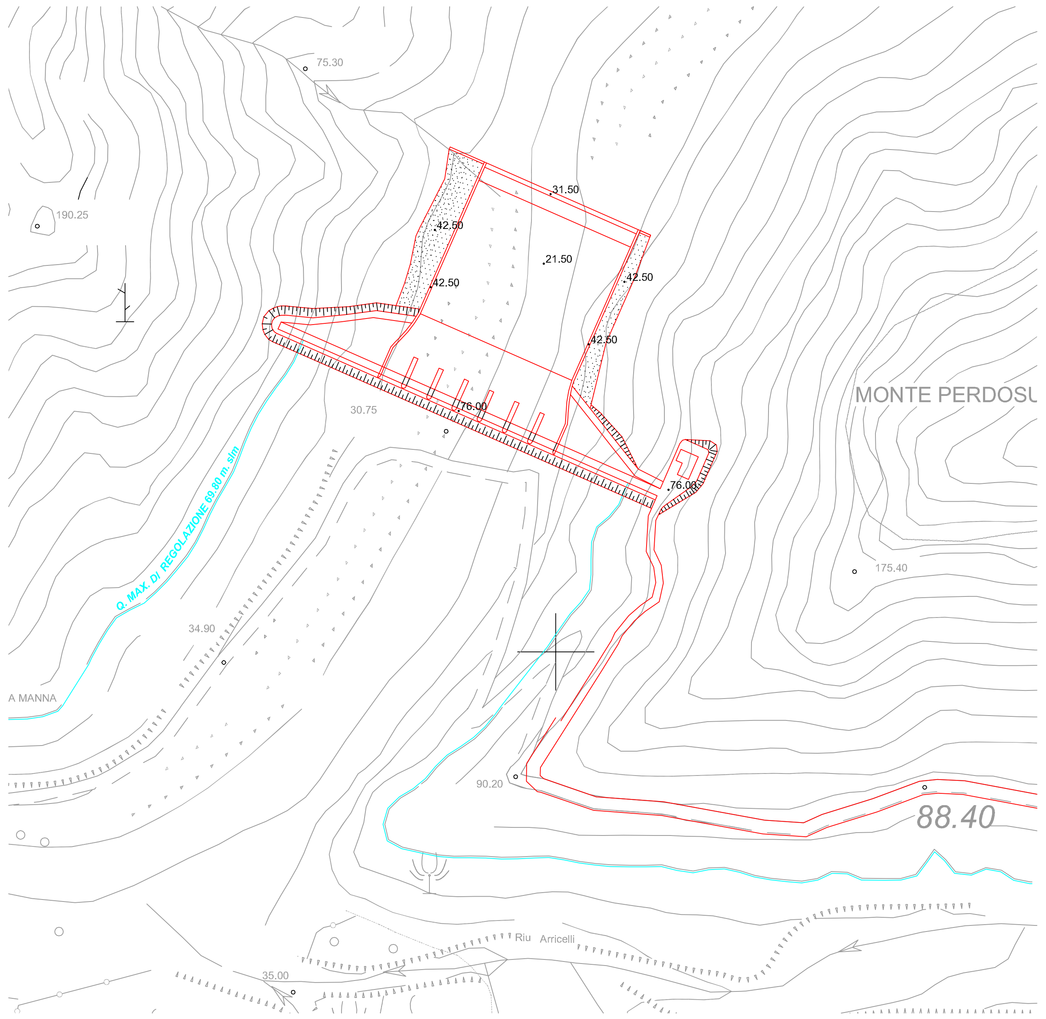

SEZIONE IN ASSE SCARICO DI FONDO E DI SUPERFICIE - 1:500

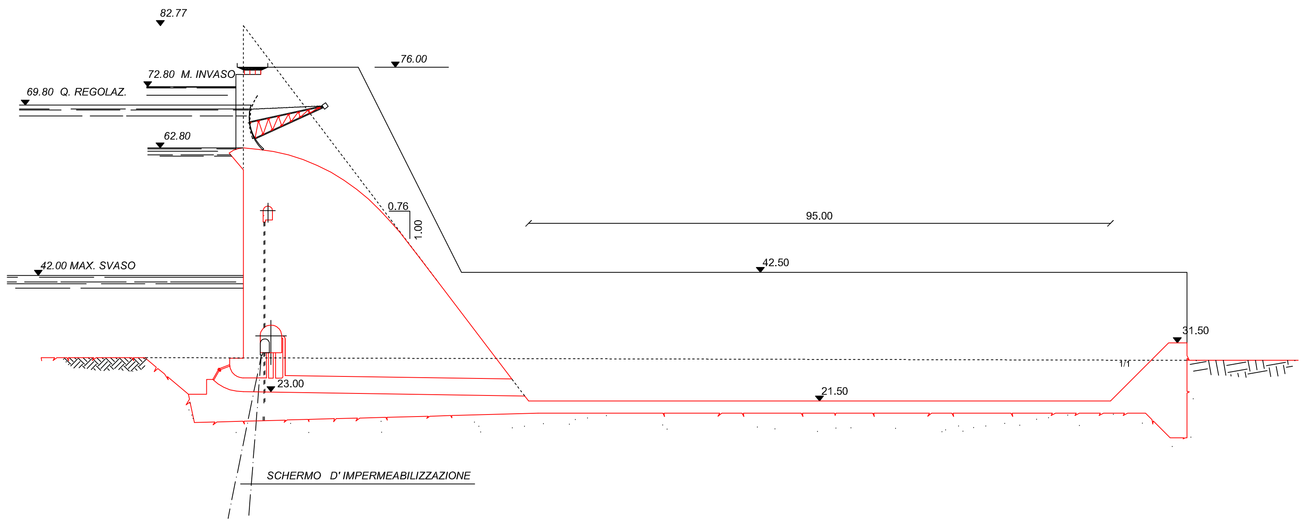

SEZIONE LONGITUDINALE - 1:1 000

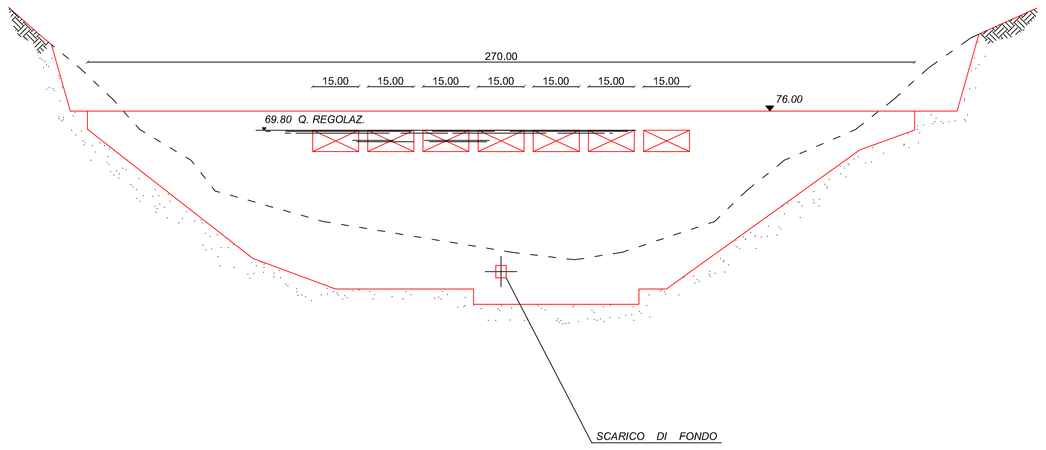

SEZIONE TRASVERSALE TIPO - 1:500

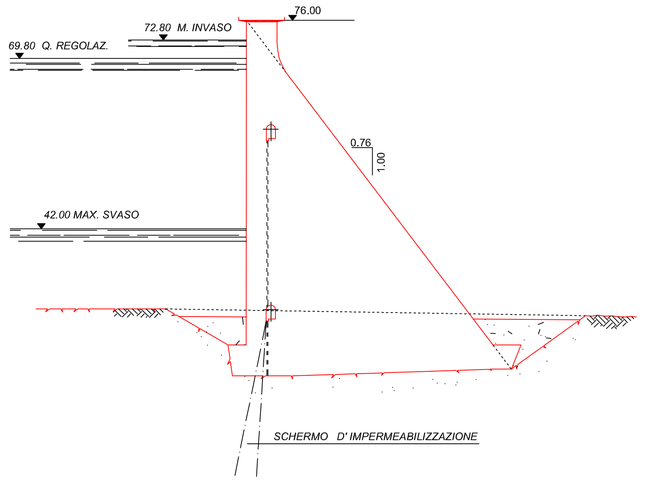

Commissario Governativo per l'Emergenza Idrica in Sardegna

(Ordinanza Ministero dell' Interno - Delegato per il coordinamento della protezione civile - n.3 196 del 12/04/2002)

Regione Autonoma della Sardegna
Assessorato dei Lavori Pubblici
Ente Autonomo del Flumendosa

PIANO STRALCIO DI BACINO REGIONALE PER L'UTILIZZO DELLE RISORSE IDRICHE

SARDEGNA

Legge n. 183/89

EL. P.22.2 INTERVENTO 39 - DIGA SUL BASSO FLUMENDOSA	*Approvazione:*
OPERE DI SBARRAMENTO E DI SCARICO: PLANIMETRIE E SEZIONI SCHEMATICHE	
SCALA : VARIE	
Redazione: SOGESID S.p.A. Società Gestione Impianti Idrici	