PLANIMETRIA - 1:10 000

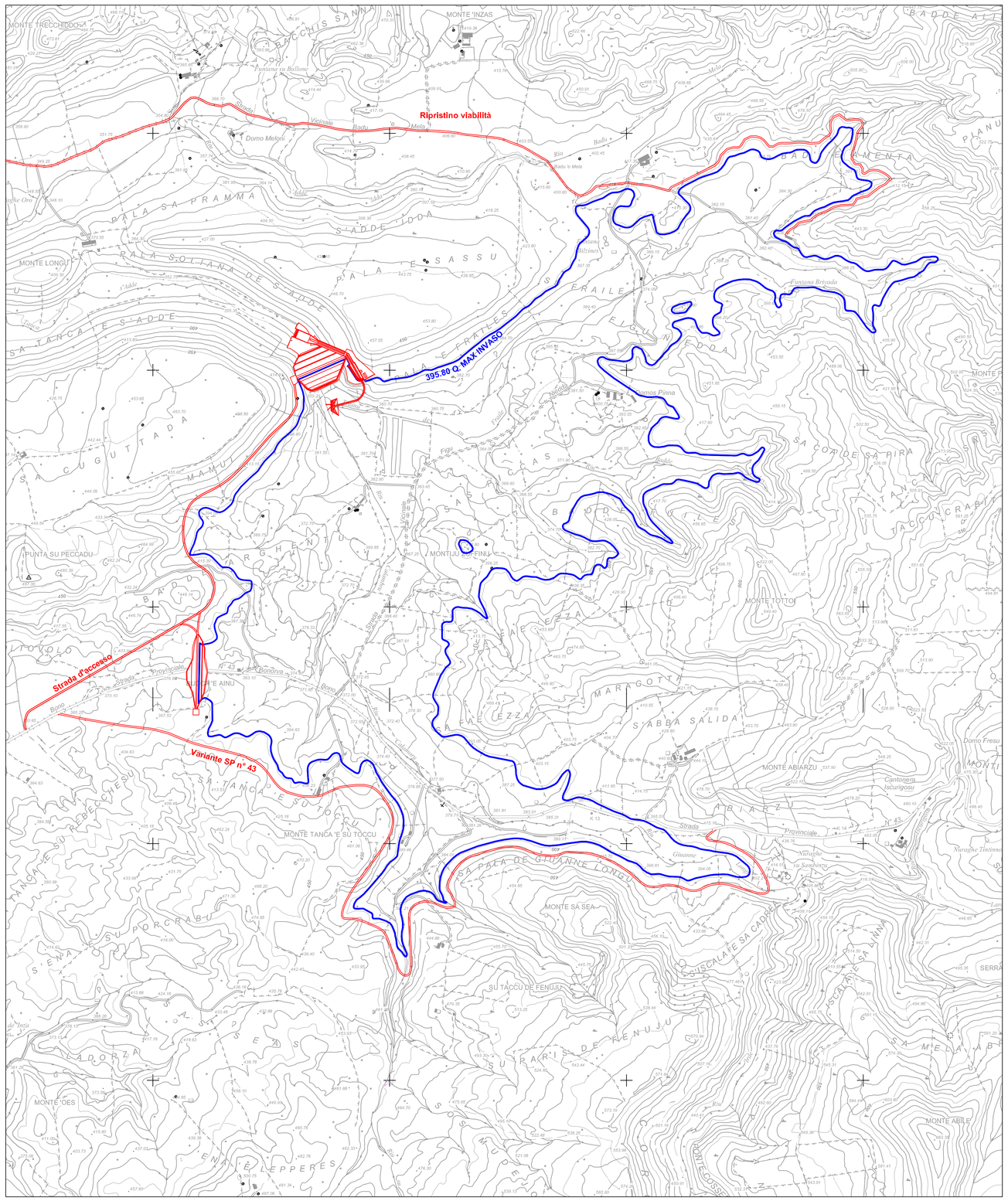

DIAGRAMMA DELLE AREE E DEI VOLUMI

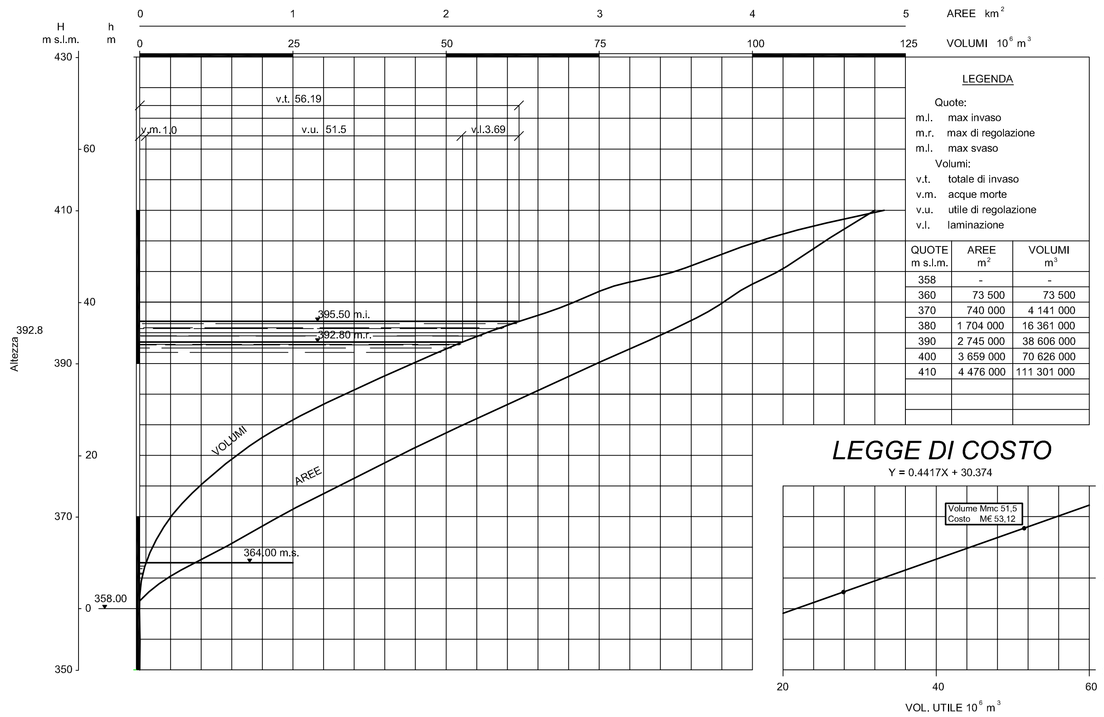

LEGENDA

Quote:
- m.l. max invaso
- m.r. max di regolazione
- m.l. max svaso

Volumi:
- v.t. totale di invaso
- v.m. acque morte
- v.u. utile di regolazione
- v.l. laminazione

QUOTE m s.l.m.	AREE m^2	VOLUMI m^3
358	-	-
360	73 500	73 500
370	740 000	4 141 000
380	1 704 000	16 361 000
390	2 745 000	38 606 000
400	3 659 000	70 626 000
410	4 476 000	111 301 000

LEGGE DI COSTO

Y = 0.4417X + 30.374

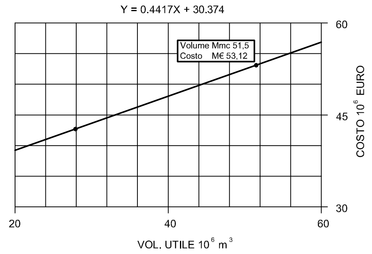

COROGRAFIA - 1:50 000

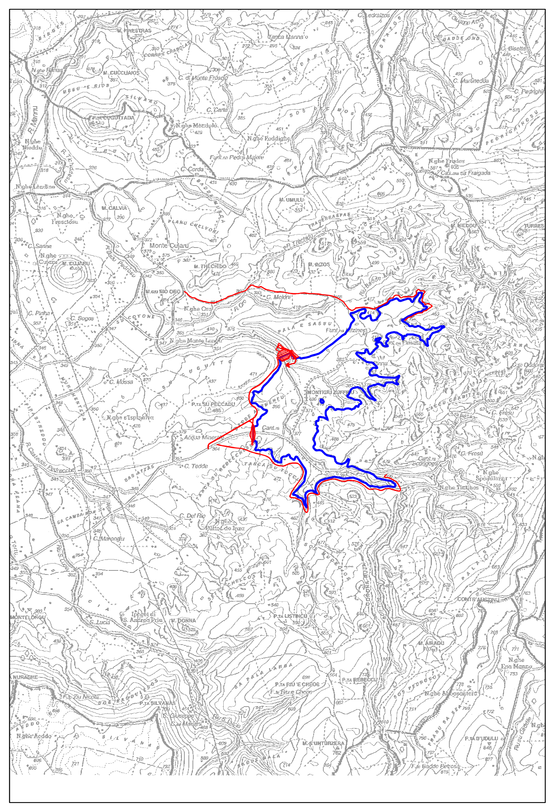

Commissario Governativo per l'Emergenza Idrica in Sardegna

(Ordinanza Ministero dell' Interno - Delegato per il coordinamento della protezione civile - n.3 196 del 12/04/2002)

Regione Autonoma della Sardegna
Assessorato dei Lavori Pubblici
Ente Autonomo del Flumendosa

PIANO STRALCIO DI BACINO REGIONALE
PER L'UTILIZZO DELLE RISORSE IDRICHE

SARDEGNA

Legge n. 183/89

EL. P.3A.1
INTERVENTO O2 - SCHEMA BUTTULE E CALAMBRU

PLANIMETRIA SCHEMATICA DEL SERBATOIO E CURVE CARATTERISTICHE DELL'INVASO

SCALA : VARIE

Redazione:

SOGESID S.p.A.
Società Gestione Impianti Idrici

Approvazione: