## PLANIMETRIA - 1 : 10 000

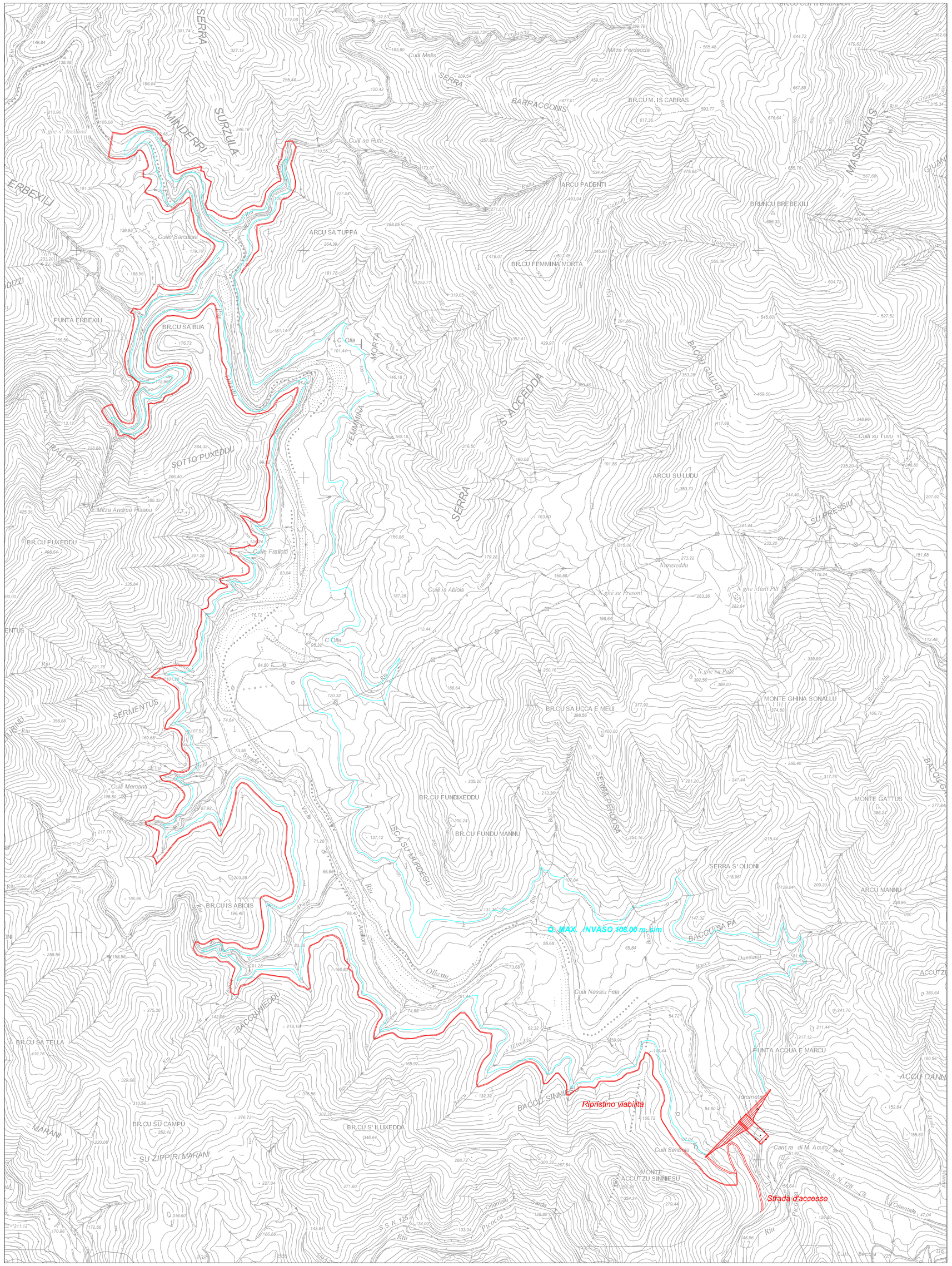


## DIAGRAMMA DELLE AREE E DEI VOLUMI

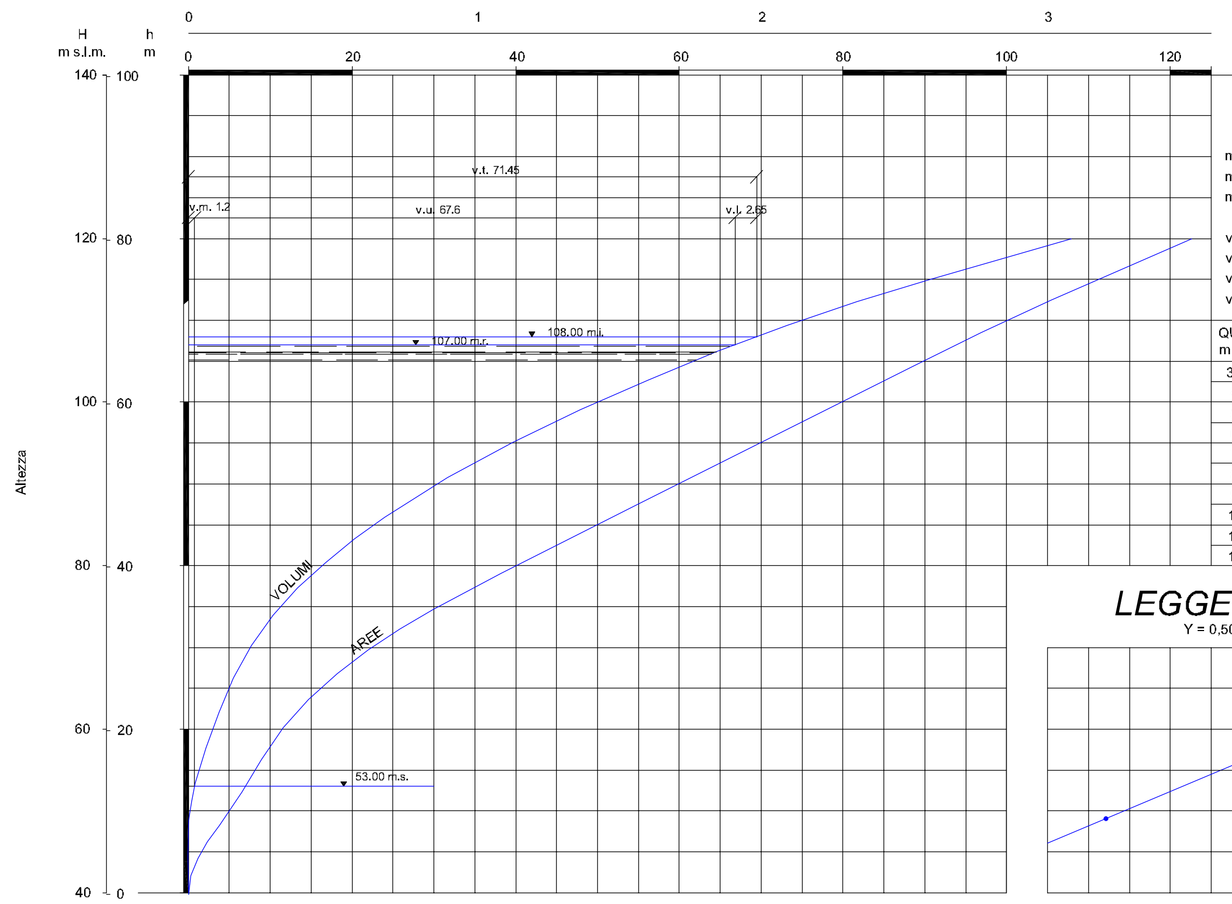


**LEGENDA**

Quote:
- m.l. max invaso
- m.r. max di regolazione
- m.l. max svaso

Volumi:
- v.t. totale di invaso
- v.m. acque morte
- v.u. utile di regolazione
- v.l. laminazione

| QUOTE m s.l.m. | AREE $m^2$ | VOLUMI $m^3$ |
|---|---|---|
| 39.8 | - | - |
| 40 | 5 638 | 563.8 |
| 50 | 93 891 | 498 209 |
| 60 | 337 456 | 2 654 944 |
| 70 | 640 669 | 7 545 569 |
| 80 | 1 102 006 | 16 258 944 |
| 90 | 1 720 153 | 30 369 739 |
| 100 | 2 273 914 | 50 340 074 |
| 110 | 2 869 231 | 76 055 799 |
| 120 | 3 503 590 | 107 919 904 |

## LEGGE DI COSTO

Y = 0,5075 X + 11,869

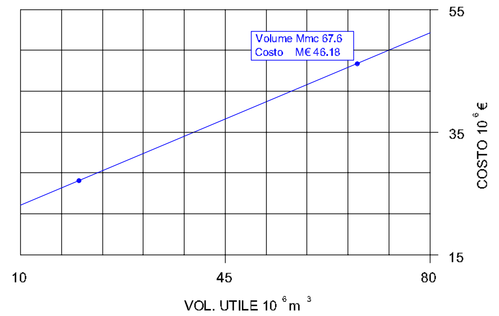


## COROGRAFIA - 1 : 50 000

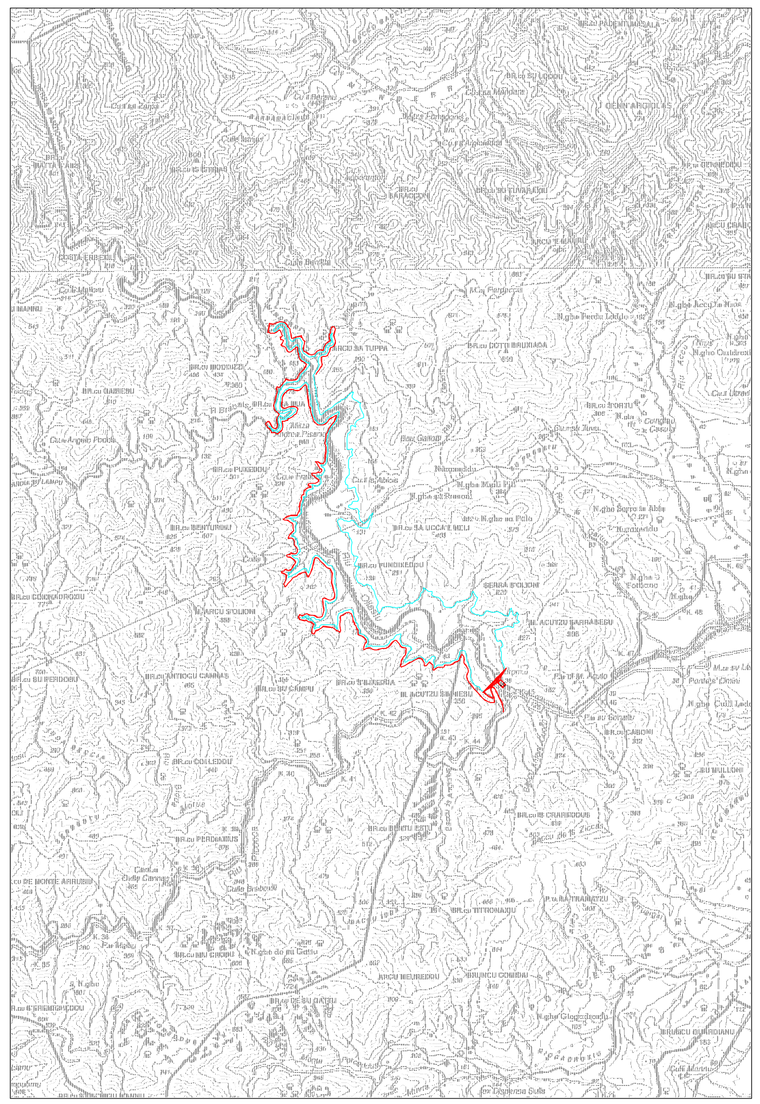

**Commissario Governativo per l'Emergenza Idrica in Sardegna**

(Ordinanza Ministero dell' Interno - Delegato per il coordinamento della protezione civile - n.3 196 del 12/04/2002)

**Regione Autonoma della Sardegna**
**Assessorato dei Lavori Pubblici**
**Ente Autonomo del Flumendosa**

**PIANO STRALCIO DI BACINO REGIONALE PER L'UTILIZZO DELLE RISORSE IDRICHE**

**SARDEGNA**

**Legge n. 183/89**

EL. P.36.1
INTERVENTO O4 - SCHEMA OLLASTU

PLANIMETRIA SCHEMATICA DEL SERBATOIO E CURVE CARATTERISTICHE DELL'INVASO

SCALA : VARIE

*Redazione:*

SOGESID S.p.A.
Società Gestione Impianti Idrici

*Approvazione:*