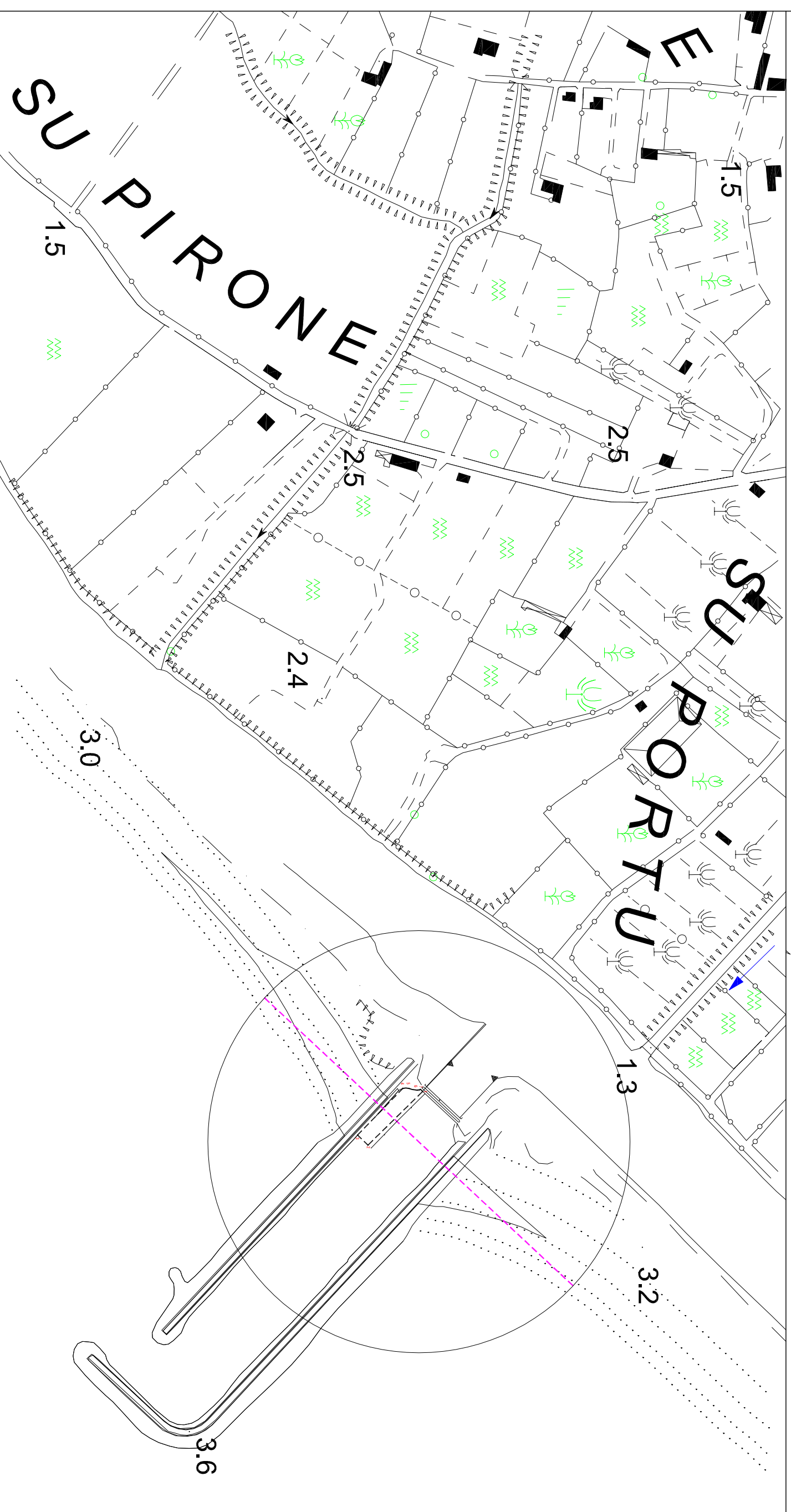


ORTOFOTO



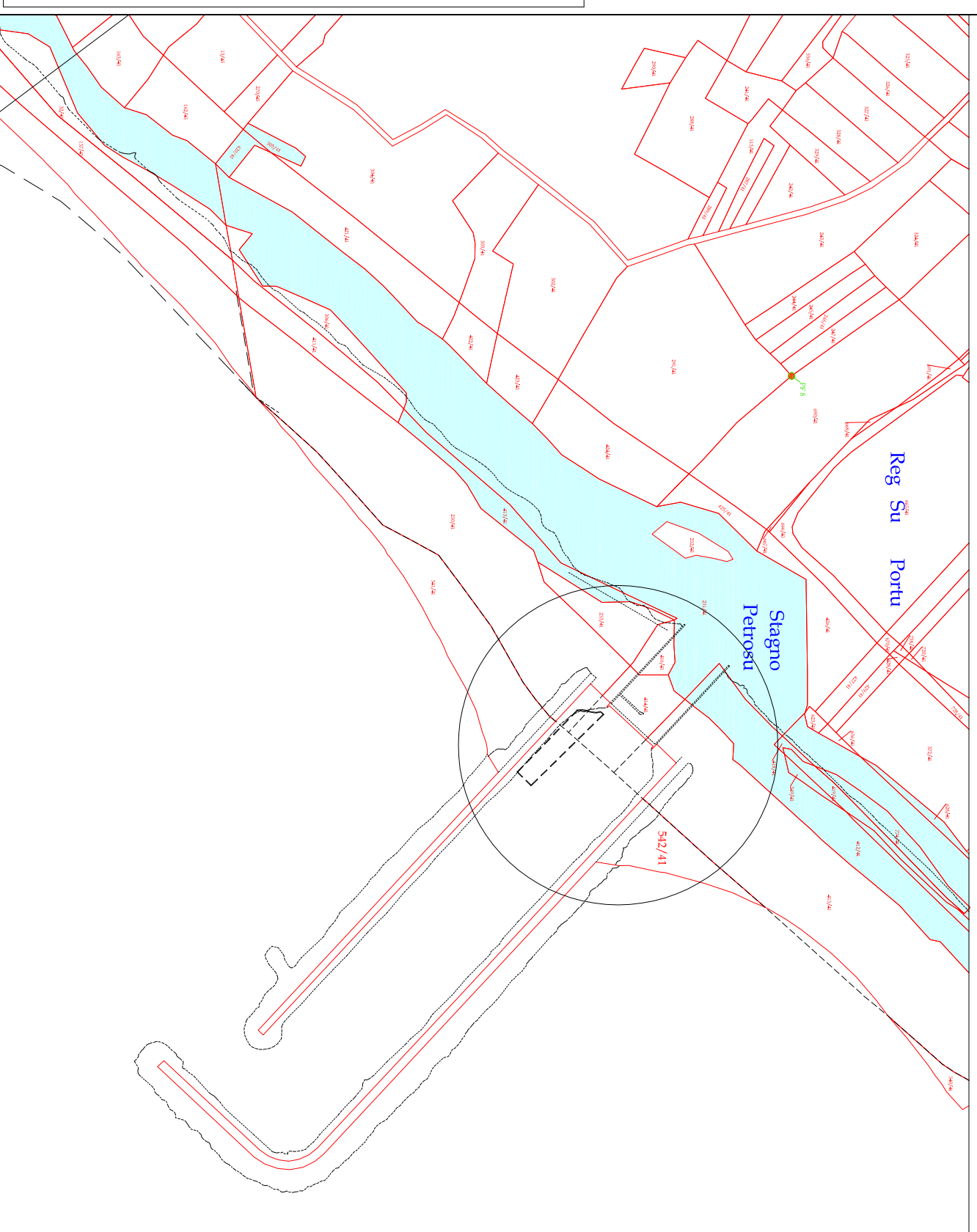
STRALCIO AEROFOTOGRAFICO



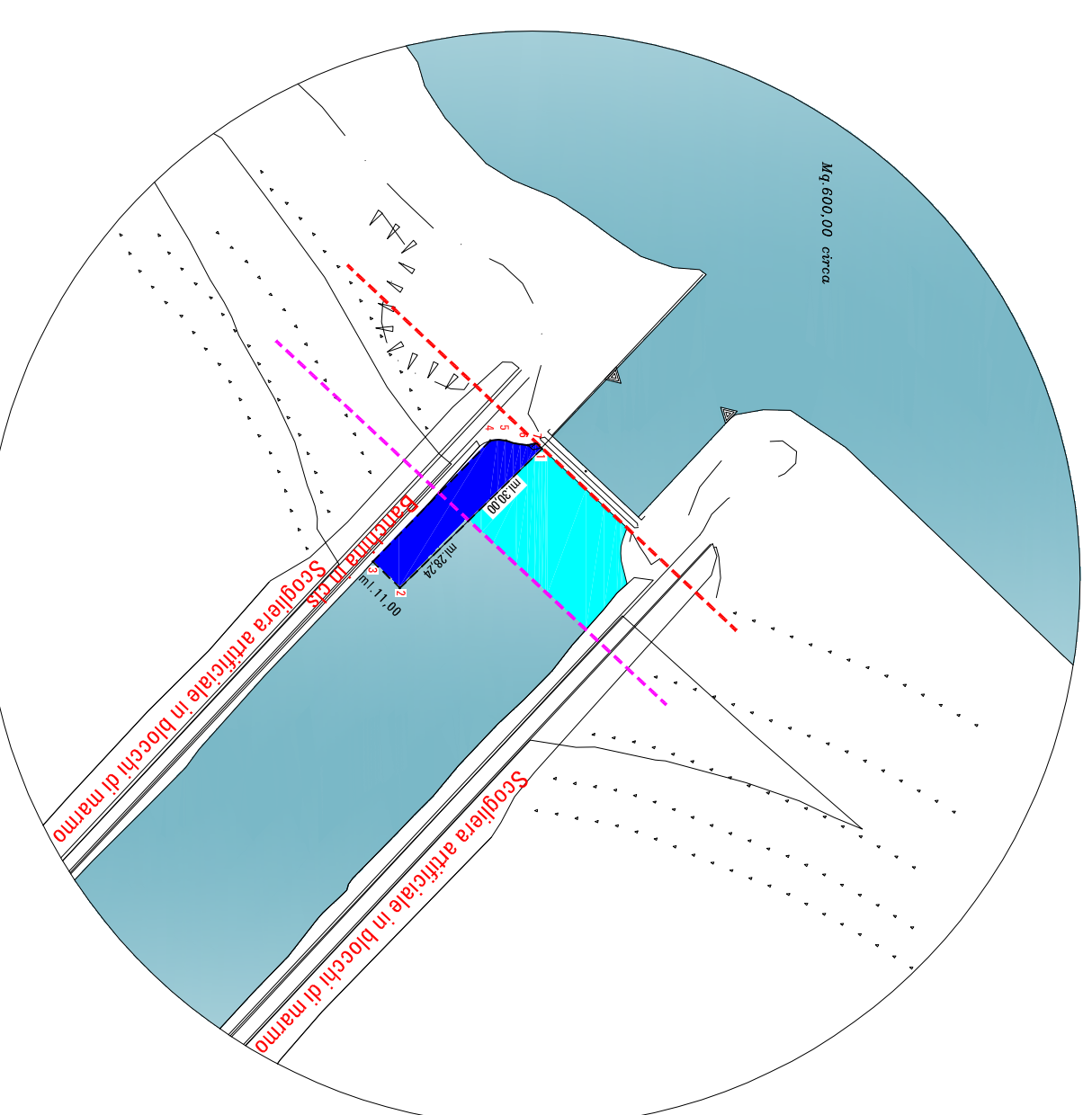
LEGENDA

- 1 X= 1560603,4700 - Y= 4468338,6948
 - 2 X= 1560644,2176 - Y= 4468297,1007
 - 3 X= 1560636,0500 - Y= 4468289,6814
 - 4 X= 1560601,1293 - Y= 4468323,5542
 - 5 X= 1560601,1100 - Y= 4468328,1450
 - 6 X= 1560602,4550 - Y= 4468334,5700
 - 7 X= 1560601,8800 - Y= 4468336,9900
- LIMITE AREA GIÀ IN CONCESSIONE ---
 - UBICAZIONE SPECCHIO ACQUARO ---
 - UBICAZIONE SPECCHIO ACQUARO ---
 - FASCIA DI RISPETTO ---

STRALCIO CATASTALE



SVILUPPO AREA OGGETTO DI AMPLIAMENTO IN C.D.M.



COMUNE DI OROSEI
PROVINCIA DI NUORO

ISTITUTO DI RILASCIO AMPLIAMENTO CDM (RIF. AN.15802 B DEF. 8784 DEL 26/07/2015) A SERVIZIO DELLA SOCCOOP-PESCATORI OROSEI, ALLA INTERNO DELLA BOCCA A MARÈ IN LOC.SUFORTU

TAV. 1.1

DISEGNI: Scala 1:1.500

STRALCIO CARTOGRAFICO SID

File:

IL COMMITTENTE

Soc. Coop.Pescatori Orosei di Risueglia

IL TECNICO

Geometra Vincenzo Gallus