







-  STAZIONI PLUVIOMETRICHE CONSIDERATE
-  LIMITE BACINO IDROGRAFICO OSSERVATO (S.I.S.S.)
-  LIMITE BACINO IDROGRAFICO DI INTERESSE (S.I.S.S.)
-  ZONE IDROGRAFICHE PIANO ACQUE



Commissario Governativo per l'Emergenza Idrica in Sardegna
(Ordinanza Ministro dell'Interno - Delegato per il coordinamento della protezione civile - n.3196 del 12/04/2002)

Regione Autonoma della Sardegna
 Assessorato dei Lavori Pubblici
 Ente Autonomo del Flumendosa



**PIANO STRALCIO DI BACINO REGIONALE
 PER L'UTILIZZO DELLE RISORSE IDRICHE**

SARDEGNA
 Legge n.183/89

<p>EL. R.1 CARTA SEZIONI IDROLOGICHE E STAZIONI PLUVIOMETRICHE</p> <p>SCALA 1:250.000</p> <p>Redazione:</p> <p>SOGEISD S.p.A. Società Gestione Impianti Idrici</p>	<p>Approvazione:</p>
---	----------------------------------