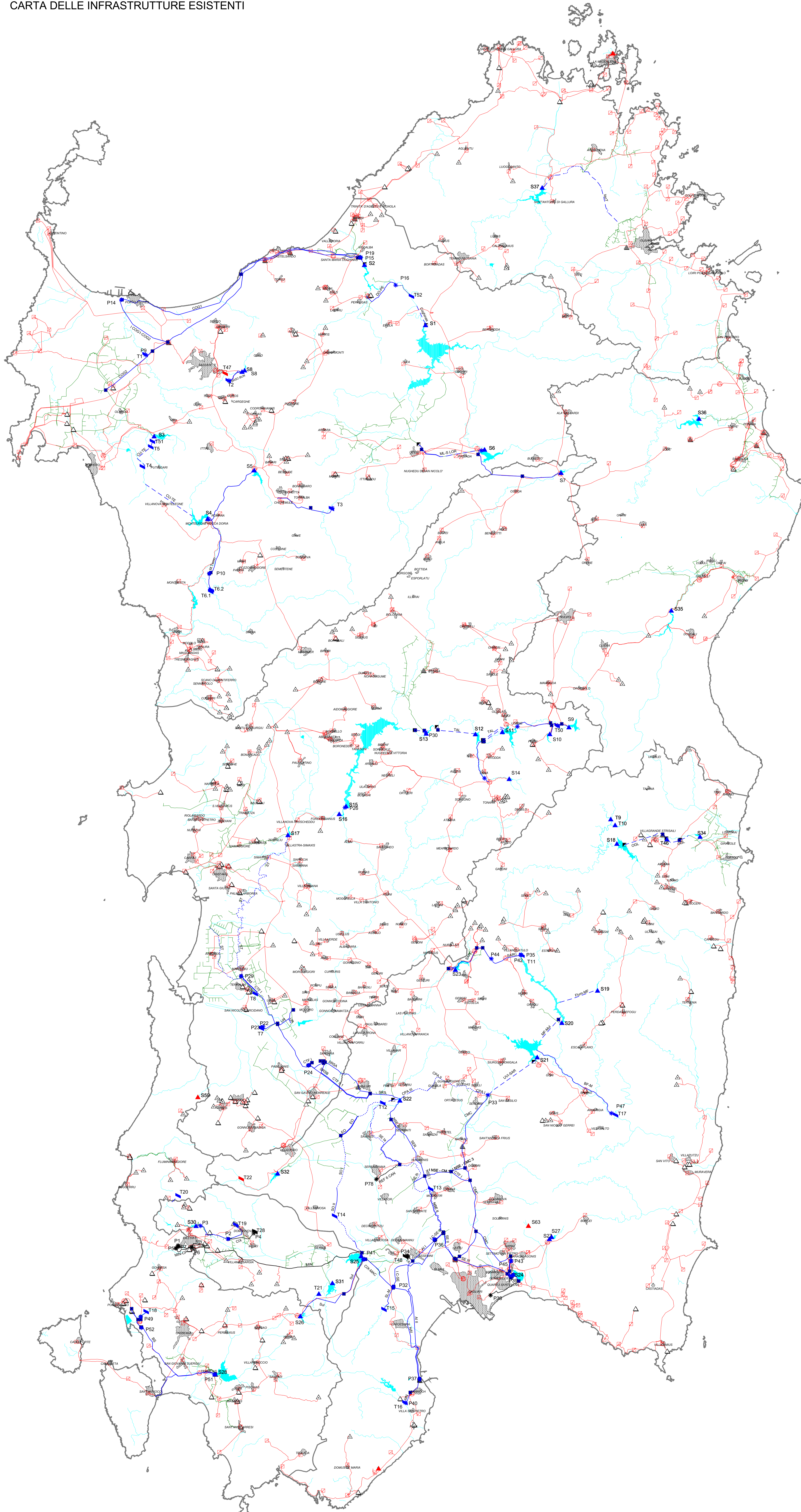



CARTA DELLE INFRASTRUTTURE ESISTENTI




- INFRASTRUTTURE PRINCIPALI CONSIDERATE NEL COSTO DI PRODUZIONE
- ▲ SERBATOIO ARTIFICIALE
 - TRAVERSA
 - ◆ IMPIANTO DI SOLLEVAMENTO
 - VASCA O PARTITORE
 - CANALI
 - CONDOTTE
 - GALLERIE
- INFRASTRUTTURE PRINCIPALI NON CONSIDERATE NEL COSTO DI PRODUZIONE
- TRAVERSA
 - ◆ IMPIANTO DI SOLLEVAMENTO
 - VASCA O PARTITORE
 - CONDOTTE
 - GALLERIE
- INFRASTRUTTURE AD USO IDROPOTABILE
- ▲ SERBATOIO ARTIFICIALE
 - TRAVERSA
 - △ SORGENTE
 - △ FONTE DI ALIMENTAZIONE DA ACQUE SUPERFICIALI
 - IMPIANTO DI POTABILIZZAZIONE
 - CENTRO SERVITO
 - △ FONTE DI ALIMENTAZIONE DA ACQUE SOTTERRANEE
 - △ FONTE DI ALIMENTAZIONE DA ACQUE INTUBATE
 - CONDOTTA
- INFRASTRUTTURE AD USO IRRIGUO
- CONDOTTA
 - SISTEMI DI INTERVENTO
 - CENTRALE IDROELETTRICA
 - CENTRO ABITATO



Commissario Governativo per l'Emergenza Idrica in Sardegna
(Ordinanza Ministro dell'Interno - Delegato per il coordinamento della protezione civile - n.3196 del 12/04/2002)

Regione Autonoma della Sardegna
 Assessorato dei Lavori Pubblici
 Ente Autonomo del Flumendosa



**PIANO STRALCIO DI BACINO REGIONALE
 PER L'UTILIZZO DELLE RISORSE IDRICHE
 SARDEGNA**
Legge n. 183/89

<p>EL. E.1</p> <p>CARTA DELLE INFRASTRUTTURE ESISTENTI</p> <p>SCHEMA PLANIMETRICO VETTORIAMENTI</p> <p>SCALA 1:25.000</p> <p>Redazione:</p> <p>SOGESID S.p.A. Società Gestione Impianti Idrici</p>	<p>Approvazione:</p>
---	-----------------------------