
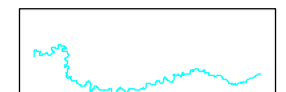



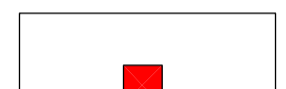











LEGENDA

-  limiti provinciali
-  corsi d'acqua
-  laghi

**Infrastrutture ad uso multisettoriale
oggetto di studio: ***

-  dighe
-  traverse
-  vasche a pelo libero
-  centrali di sollevamento
-  vettoriamenti
-  invasi

Aree protette:

-  parchi nazionali
-  parchi regionali
-  aree marine protette
-  riserva statale
-  SIC
-  ZPS

* Gli interventi riportati sono, fra quelli del Piano, quelli ritenuti nel presente rapporto ambientale tipologicamente rappresentativi ed esemplificativi degli impatti sul territorio derivanti dalla realizzazione di opere idrauliche.

Commissario Governativo per l'Emergenza Idrica in Sardegna
(Ordinanza Ministero dell'Interno - Delegato per il coordinamento della protezione civile - n.3 196 del 12/04/2002)

Regione Autonoma della Sardegna
 Assessorato dei Lavori Pubblici
 Ente Autonomo del Flumendosa

**VALUTAZIONE AMBIENTALE STRATEGICA RELATIVA
 AL "PIANO STRALCIO DI BACINO REGIONALE
 PER L'UTILIZZO DELLE RISORSE IDRICHE"**



RAPPORTO AMBIENTALE

| | |
|---|---------------|
| VOLUME 1 | Approvazione: |
| ELEMENTI PROPEDEUTICI ALL'AVVIO DEL PIANO | |
| CARTA DELLE AREE PROTETTE | |
| SCALA: 1/250.000 | |
| Redazione: | |
| <small>SOGESID S.p.A. Società Gestione Impianti Idrici</small> | |