
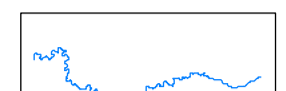

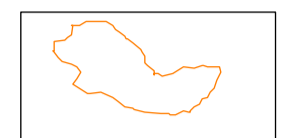


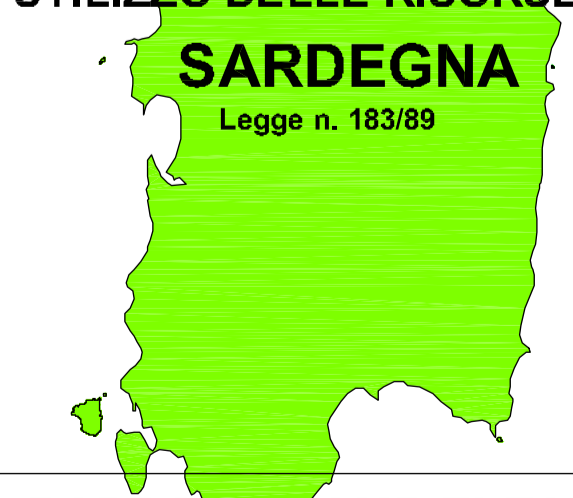
LEGENDA

-  limiti provinciali
-  corsi d'acqua
-  laghi
-  bacini idrografici


Commissario Governativo per l'Emergenza Idrica in Sardegna
(Ordinanza Ministeriale dell'Interno - Delegato per il coordinamento della protezione civile - n.3 191 del 12/04/2002)

Regione Autonoma della Sardegna
 Assessorato dei Lavori Pubblici
 Ente Autonomo del Flumendosa

**VALUTAZIONE AMBIENTALE STRATEGICA RELATIVA
 AL "PIANO STRALCIO DI BACINO REGIONALE
 PER L'UTILIZZO DELLE RISORSE IDRICHE"**



RAPPORTO AMBIENTALE

VOLUME 2
**ANALISI DEL TERRITORIO INTERESSATO
 DAL PIANO**
CARTA DEL RETICOLO IDROGRAFICO
SCALA : 1/250.000
 Redazione:

Approvazione:

SOGESID S.p.A.
 Società Gestione Impianti Idrici