
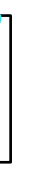

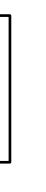













**LEGENDA**

-  area di studio
-  corsi d'acqua
-  Infrastrutture ad uso multisettoriale  
oggetto di studio: \*
-  traversa
-  centrali di sollevamento
-  vettonamenti
-  Invaso
-  fasce di vegetazione ripariale
-  vegetazione erbacea e/o arbustiva dei pascoli e degli incolti
-  vegetazione arbustiva e arborea
-  vegetazione boschiva naturale e rimboscimenti
-  aree agricole eterogenee, colture arboree, seminativi
-  edificato e aree antropiche
-  aree estrattive, discariche, cantieri
-  aree prive di vegetazione (affioramenti rocciosi, barre fluviali)

\* gli interventi ripariali sono, fra quelli del Piano, quelli in cui il presente rapporto ambientale tipologicamente rappresentativi ed esemplificativi degli impatti sul territorio derivanti dalla realizzazione di opere idrauliche.

**Commissario Governativo per l'emergenza Idrica in Sardegna**  
(Ordinanza Ministeriale del 11 marzo - De. 14840 per il coordinamento delle protezione civile - n.3 196 del 12/04/2002)

Regione Autonoma della Sardegna  
 Assessorato dei Lavori Pubblici  
 Ente Autonomo del Fiumensosa

**VALUTAZIONE AMBIENTALE STRATEGICA RELATIVA  
 AL "PIANO STRATEGICO DI BACINO REGIONALE  
 PER L'UTILIZZO DELLE RISORSE IDRICHE"**

**SARDEGNA**  
Legge n. 183/89

**RAPPORTO AMBIENTALE**

**VOLUME 4**  
 VALUTAZIONE DEL PIANO  
 UTILIZZAZIONE DEGLI SPAZI DEL RUMINICOU  
 CARTA DEL RISORSE DEL BACINO  
 SCALA : 1:25.000

Redazione:  
 SOCIODI S.p.A.  
 Società Gestione Impianti Idrici

Approvazione: