

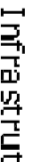










LEGENDA

-  area di studio
-  corsi d'acqua
-  Infrastrutture ad uso multisettoriale *
oggetto di studio:
-  traverse
-  centrale di sollevamento
-  vettori amenti
-  fasce di vegetazione ripariale
-  vegetazione erbacea e/o arbustiva dei pascoli e degli incolti
-  vegetazione arbustiva e arborea
-  vegetazione boschiva naturale e ombroschiumati
-  aree prive di vegetazione (affioramenti rocciosi, barene inoidali)

* Gli interventi riportati sono, fra gli altri del Piano, attività di manutenzione ordinaria e straordinaria delle opere idrauliche, di manutenzione ordinaria e straordinaria delle opere idrauliche.



Commissario Governativo per l'Emergenza Idrica in Sardegna
(Ordinanza Ministeriale del 11/06/2010 - Delegato per il coordinamento delle operazioni civili - n.2 196 del 12/06/2009)

Regione Autonoma della Sardegna
Assessorato dei Lavori Pubblici
Ente Autonomo del Fiumedda



RAPPORTO AMBIENTALE

<p>VOLUME 4 VALUTAZIONE DEL PIANO</p> <p>DERIVAZIONE MEDIO TERMO: CARTA DELL'USO DEL SUOLO</p> <p>SCALA: 1:25.000</p> <p>Redazione:</p>	<p>Approvazione:</p>
---	----------------------

SOGESID S.p.A.
Sezione di Sassari - In plantieris