










LEGENDA

-  area di studio
-  corsi d'acqua
- Infrastrutture ad uso multisettoriale ***
- oggetto di studio:**
-  traversa
-  centrale di sollevamento
-  fasce di vegetazione ripariale
-  prato e pascolo incolto
-  vegetazione arbustiva e arborea
-  vegetazione boschiva
-  aree prive di vegetazione (affioramenti rocciosi, barre fluviali)

* Gli interventi riportati sono, fra quelli del Piano, quelli ritenuti nel presente rapporto ambientale tipologicamente rappresentativi ed esemplificativi degli impatti sul territorio derivanti dalla realizzazione di opere idrauliche.



Commissario Governativo per l'Emergenza Idrica in Sardegna
(Ordinanza Ministero dell'Interno - Delegato per il coordinamento della protezione civile - n.3 196 del 12/04/2002)

Regione Autonoma della Sardegna
 Assessorato dei Lavori Pubblici
 Ente Autonomo del Flumendosa



**VALUTAZIONE AMBIENTALE STRATEGICA RELATIVA
 AL "PIANO STRALCIO DI BACINO REGIONALE
 PER L'UTILIZZO DELLE RISORSE IDRICHE"**

SARDEGNA
 Legge n. 183/89

RAPPORTO AMBIENTALE

VOLUME 4
 VALUTAZIONE DEL PIANO
 TRAVERSA DEL BASSO LISCIA:
 CARTA DELL'USO DEL SUOLO
 SCALA: 1/25.000

Redazione:
 SOGESID S.p.A.
 Società Gestione Impianti Idrici

Approvazione: