














LEGENDA

-  area di studio
-  corsi d'acqua
-  dighe
-  centrale di sollevamento
-  vettori
-  invaso
-  fasce di vegetazione ripariale
-  vegetazione erbacea e/o arbustiva dei pascoli e degli incolti
-  vegetazione arbustiva e arborea
-  aree prive di vegetazione (arbori morti, barriere fluviali)
-  aree estrattive, discariche, cantieri
-  aree agricole eterogenee, colture arboree seminative
-  edificato e aree antropiche

* Gli interventi ipotizzati sono, fra quelli del Piano, quelli ritenuti nel presente rapporto ambientale tipologicamente rappresentativi ed esemplificativi degli impatti sul territorio derivanti dalla realizzazione di opere idrauliche.



Commissario Governativo per l'Emergenza Idrica in Sardegna
(Ordinanza Ministero dell'Interno - Circolari per il coordinamento delle procedure civili - n.3 198 del 12/04/2002)

Regione Autonoma della Sardegna
Assessorato dei Lavori Pubblici
Ente Autonomo del Flumendosa



RAPPORTO AMBIENTALE

VOLUME 4		Autore redattore:	
VALUTAZIONE DEL PIANO			
DEA A SUL BASSO FLUMENDOSA:			
CARTA DELL'USO DEL SUOLO			
SCALA: 1:125.000			
Redazione:			
SOCIETÀ S.p.A.			
Società Gestione Impianti Idrici			