Altezza idrometrica registrata
Stazione BADU CRABOLU P.TE BADU CRABOLU
PONTE BADU CRABOLU
Estrazione dati delle ore 19:04 del 10/09/2021
Ultimo dato disponibile: 10/09/2021 alle 18:45

REGIONE AUTÒNOMA DE SARDIGNA
REGIONE AUTONOMA DELLA SARDEGNA

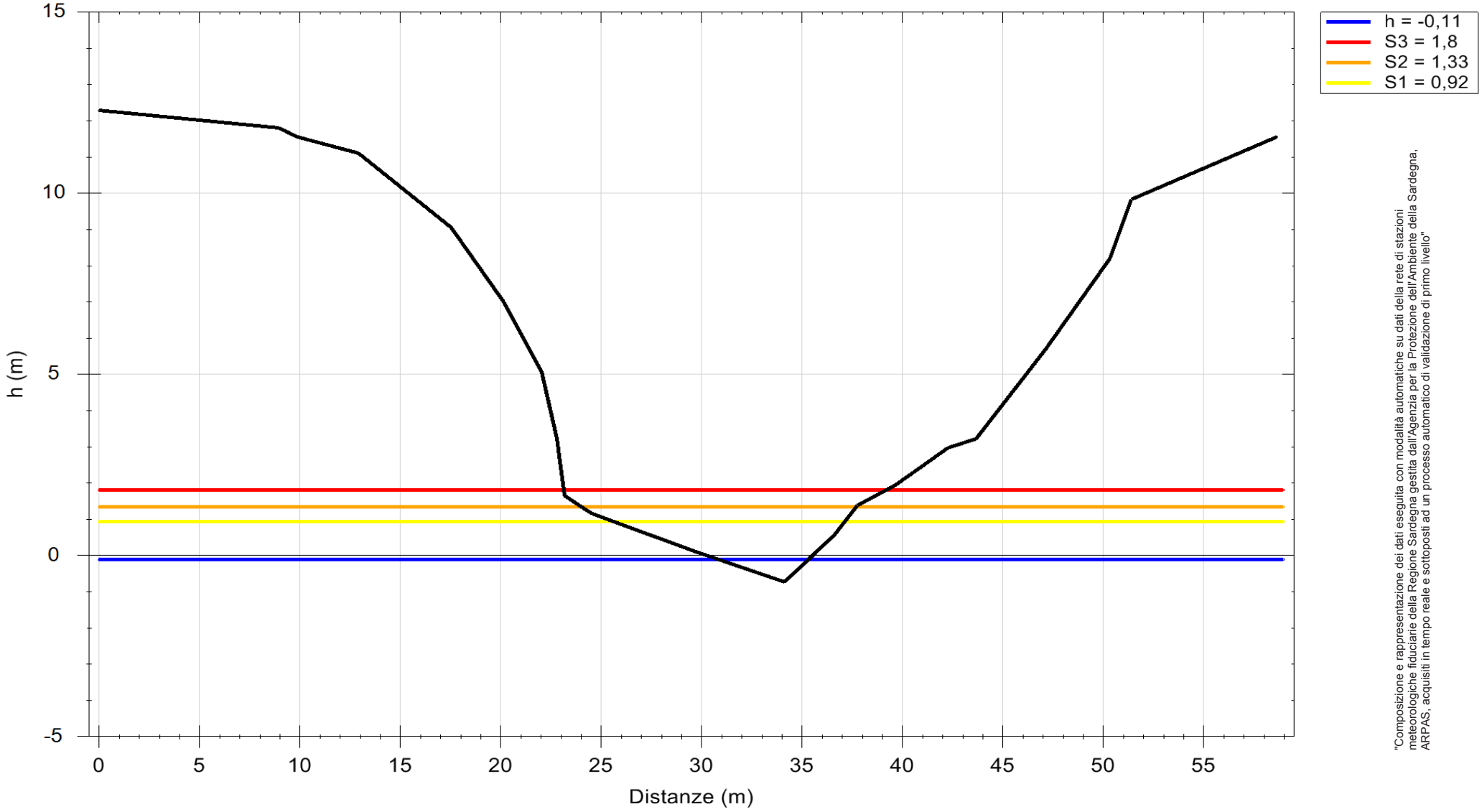

"Composizione e rappresentazione dei dati eseguita con modalità automatiche su dati della rete di stazioni meteorologiche fiduciarie della Regione Sardegna gestita dall'Agenzia per la Protezione dell'Ambiente della Sardegna, ARPAS, acquisiti in tempo reale e sottoposti ad un processo automatico di validazione di primo livello"

ARPAS
F.to il Dirigente Responsabile
Dott. Giuseppe Bianco

Altezza idrometrica registrata
Stazione BARTARA
GALTELLI
Estrazione dati delle ore 19:04 del 10/09/2021
Ultimo dato disponibile: 10/09/2021 alle 18:30

REGIONE AUTÒNOMA DE SARDIGNA
REGIONE AUTONOMA DELLA SARDEGNA

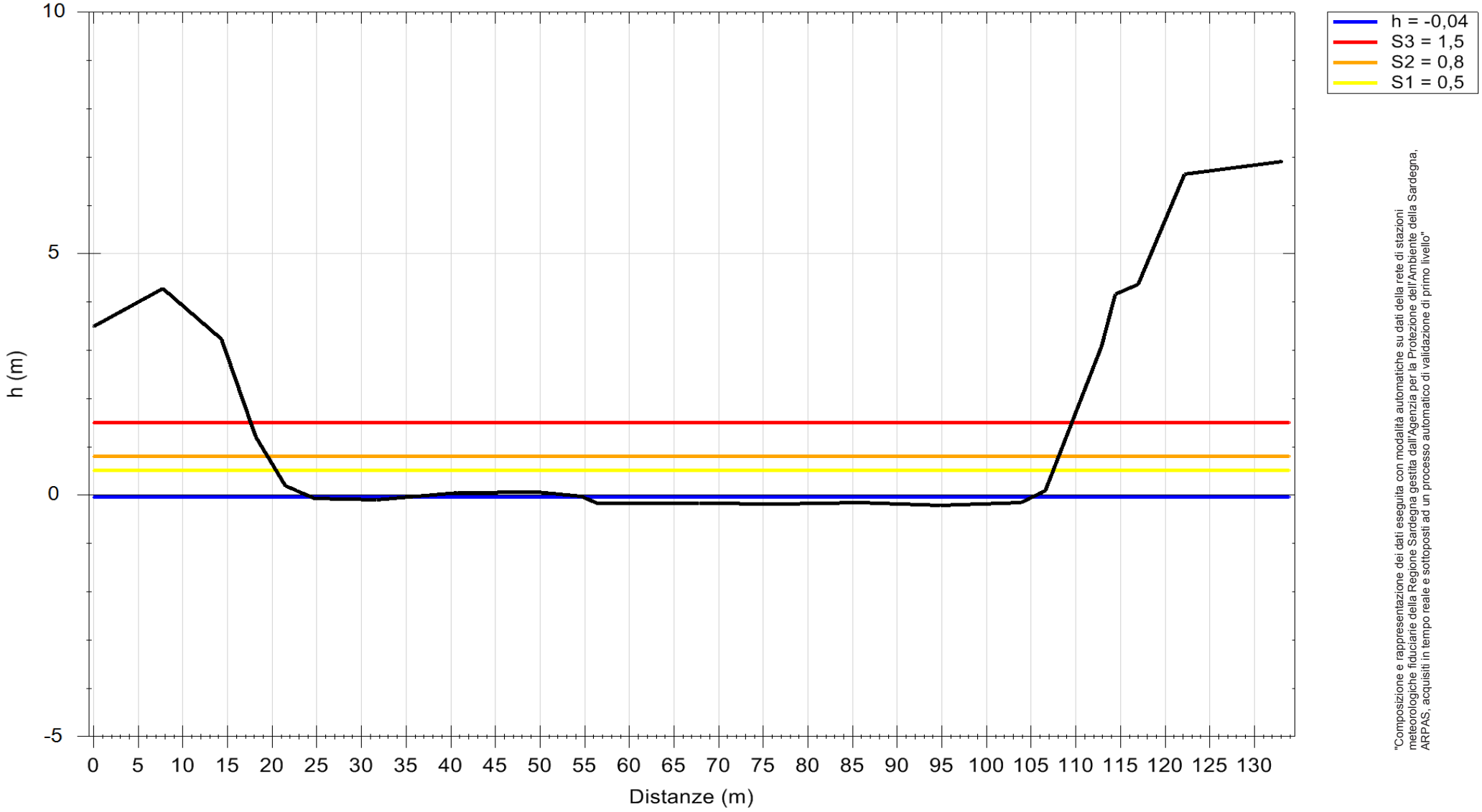

"Composizione e rappresentazione dei dati eseguita con modalità automatiche su dati della rete di stazioni meteorologiche fiduciarie della Regione Sardegna gestita dall'Agenzia per la Protezione dell'Ambiente della Sardegna, ARPAS, acquisiti in tempo reale e sottoposti ad un processo automatico di validazione di primo livello"

ARPAS
F.to il Dirigente Responsabile
Dott. Giuseppe Bianco

Altezza idrometrica registrata
Stazione CEDRINO A ONIFAI
SP 25 - Km 0+100
Estrazione dati delle ore 19:04 del 10/09/2021
Ultimo dato disponibile: 10/09/2021 alle 18:30

REGIONE AUTÒNOMA DE SARDIGNA
REGIONE AUTONOMA DELLA SARDEGNA

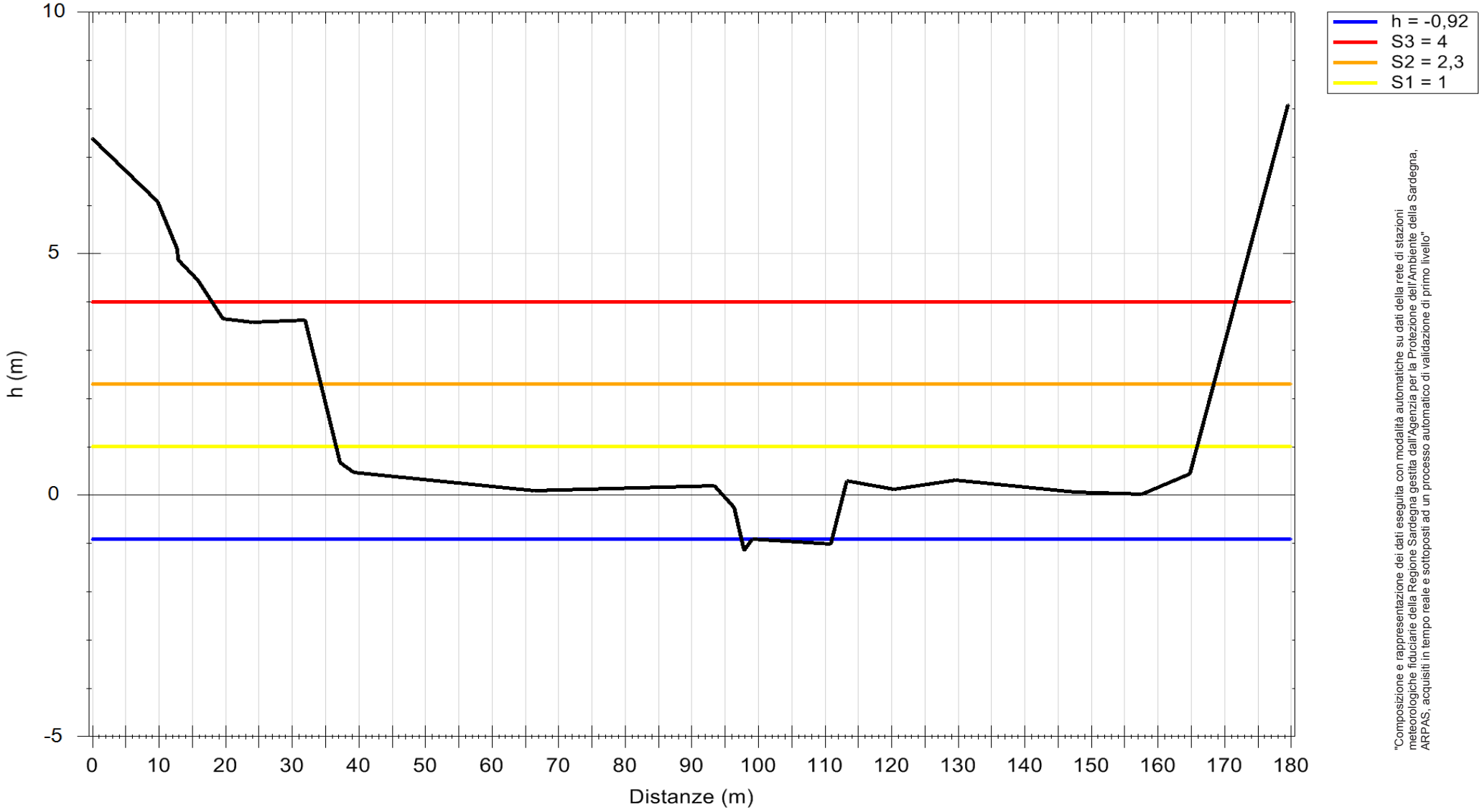

"Composizione e rappresentazione dei dati eseguita con modalità automatiche su dati della rete di stazioni meteorologiche fiduciarie della Regione Sardegna gestita dall'Agenzia per la Protezione dell'Ambiente della Sardegna, ARPAS, acquisiti in tempo reale e sottoposti ad un processo automatico di validazione di primo livello"

ARPAS
F.to il Dirigente Responsabile
Dott. Giuseppe Bianco

Altezza idrometrica registrata
Stazione COGHINAS VIDDALBA
VIDDALBA
Estrazione dati delle ore 19:04 del 10/09/2021
Ultimo dato disponibile: 10/09/2021 alle 18:30

REGIONE AUTÒNOMA DE SARDIGNA
REGIONE AUTONOMA DELLA SARDEGNA

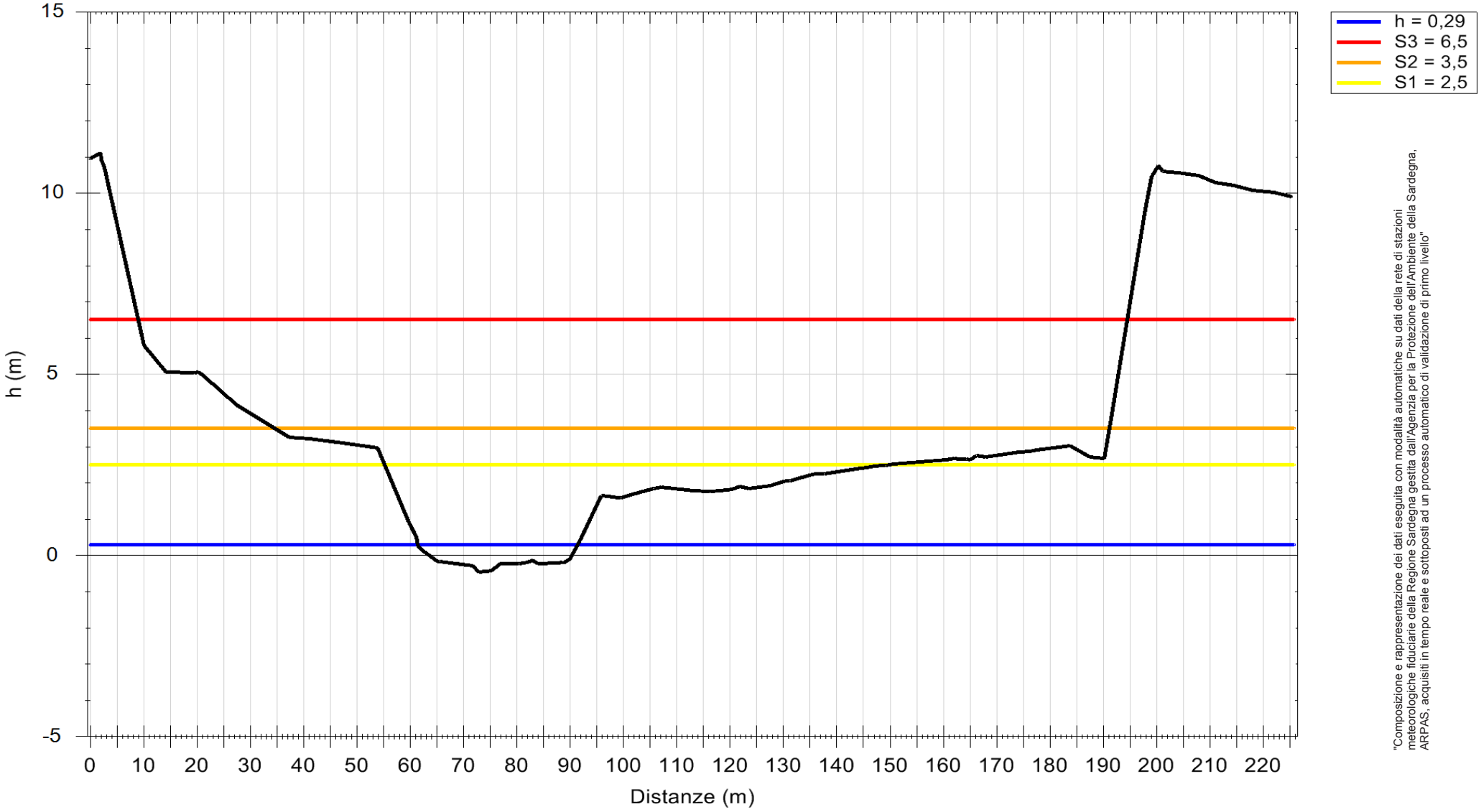

"Composizione e rappresentazione dei dati eseguita con modalità automatiche su dati della rete di stazioni meteorologiche fiduciarie della Regione Sardegna gestita dall'Agenzia per la Protezione dell'Ambiente della Sardegna, ARPAS, acquisiti in tempo reale e sottoposti ad un processo automatico di validazione di primo livello"

ARPAS
F.to il Dirigente Responsabile
Dott. Giuseppe Bianco

Altezza idrometrica registrata
Stazione FIUME TEMO A BOSA
Ponte Vecchio
Estrazione dati delle ore 19:04 del 10/09/2021
Ultimo dato disponibile: 10/09/2021 alle 18:30

REGIONE AUTÒNOMA DE SARDIGNA
REGIONE AUTONOMA DELLA SARDEGNA

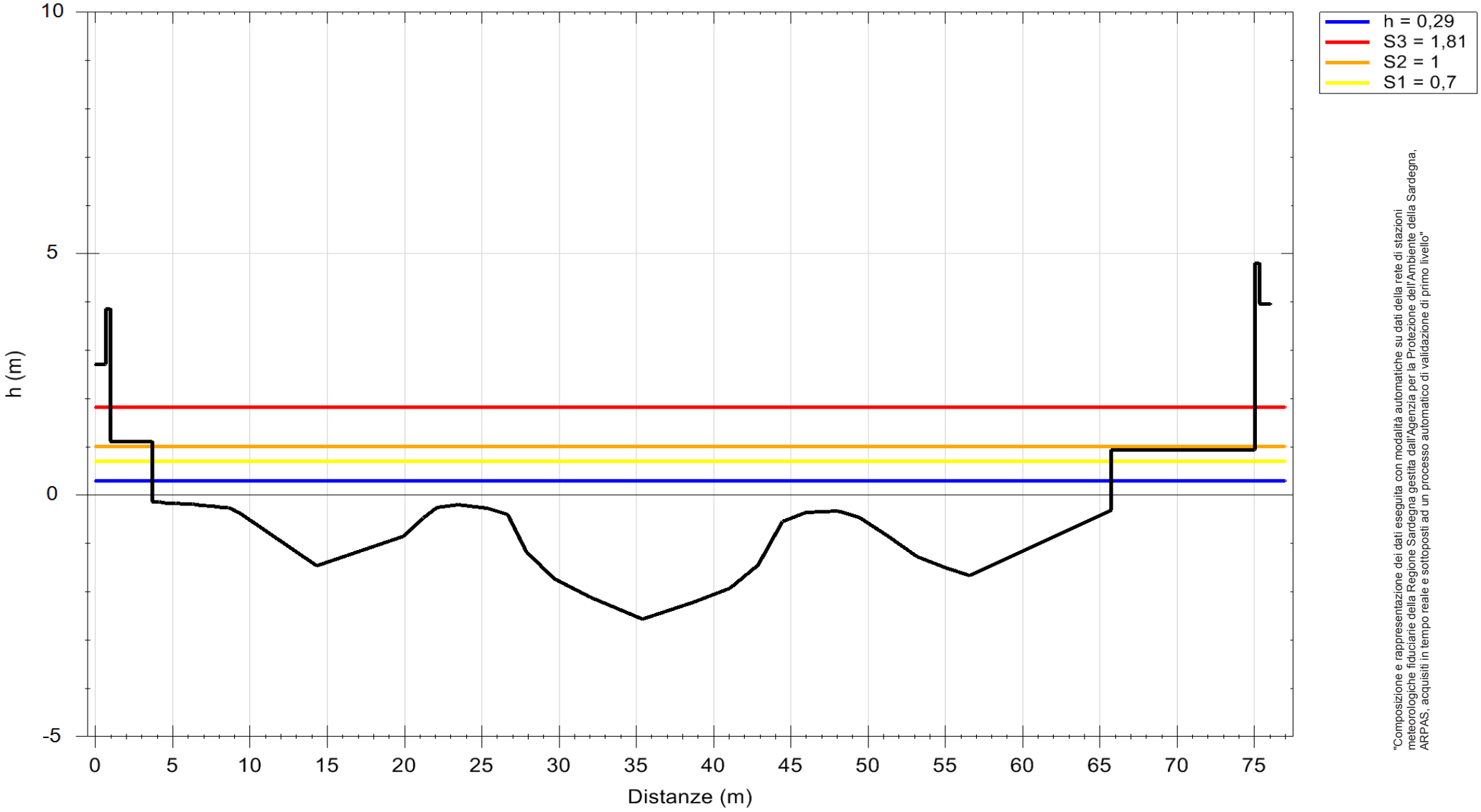

"Composizione e rappresentazione dei dati eseguita con modalità automatiche su dati della rete di stazioni meteorologiche fiduciarie della Regione Sardegna gestita dall'Agenzia per la Protezione dell'Ambiente della Sardegna, ARPAS, acquisiti in tempo reale e sottoposti ad un processo automatico di validazione di primo livello"

ARPAS
F.to il Dirigente Responsabile
Dott. Giuseppe Bianco

Altezza idrometrica registrata
Stazione FLUMENDOSA A BALLAO RF
PONTE SUL FLUMENDOSA
Estrazione dati delle ore 19:04 del 10/09/2021
Ultimo dato disponibile: 10/09/2021 alle 18:45

REGIONE AUTÒNOMA DE SARDIGNA
REGIONE AUTONOMA DELLA SARDEGNA

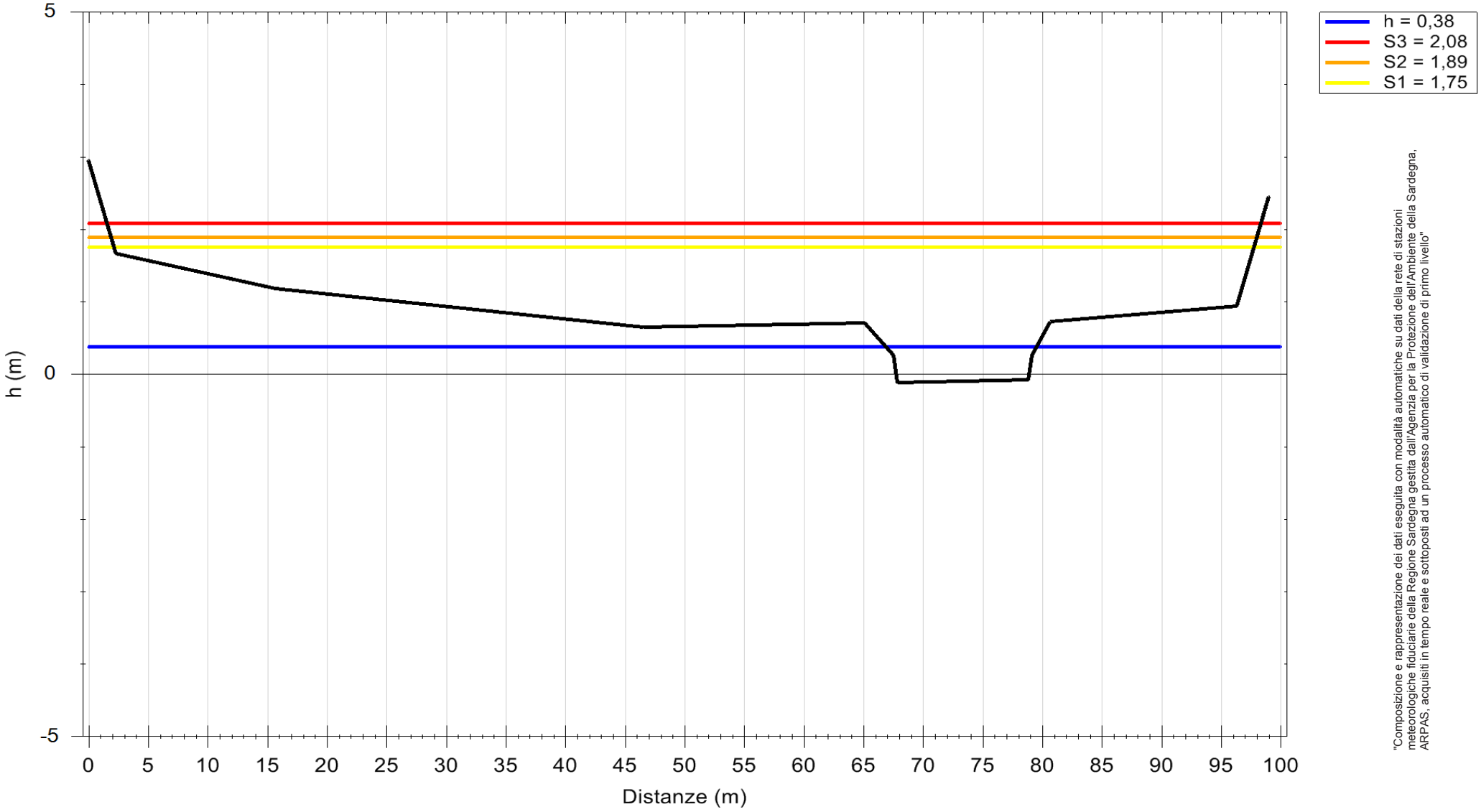

"Composizione e rappresentazione dei dati eseguita con modalità automatiche su dati della rete di stazioni meteorologiche fiduciarie della Regione Sardegna gestita dall'Agenzia per la Protezione dell'Ambiente della Sardegna, ARPAS, acquisiti in tempo reale e sottoposti ad un processo automatico di validazione di primo livello"

ARPAS
F.to il Dirigente Responsabile
Dott. Giuseppe Bianco

Altezza idrometrica registrata
Stazione FLUMENDOSA A ISCA RENA
Isca Rena
Estrazione dati delle ore 19:04 del 10/09/2021
Ultimo dato disponibile: 10/09/2021 alle 18:30

REGIONE AUTÒNOMA DE SARDIGNA
REGIONE AUTONOMA DELLA SARDEGNA

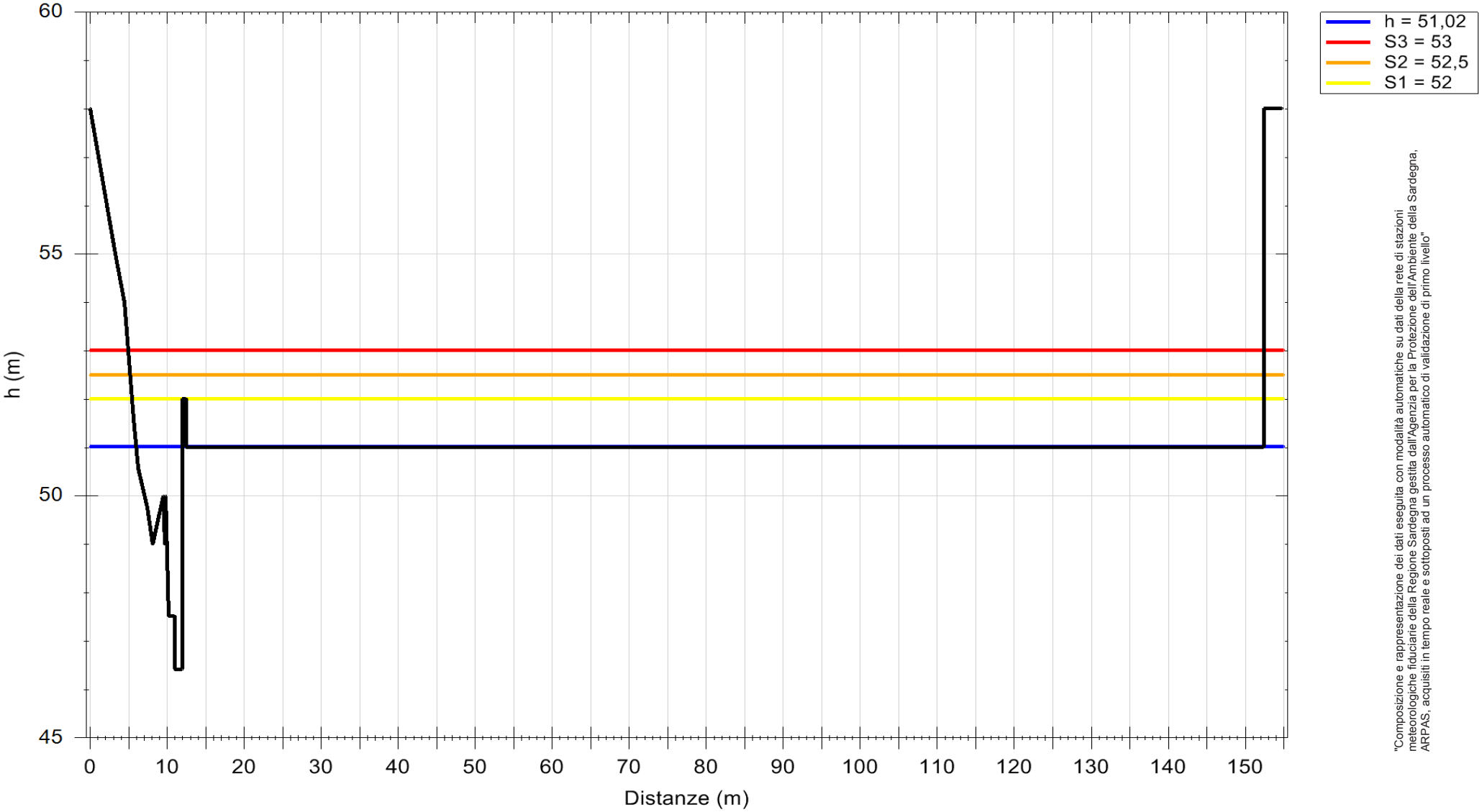

"Composizione e rappresentazione dei dati eseguita con modalità automatiche su dati della rete di stazioni meteorologiche fiduciarie della Regione Sardegna gestita dall'Agenzia per la Protezione dell'Ambiente della Sardegna, ARPAS, acquisiti in tempo reale e sottoposti ad un processo automatico di validazione di primo livello"

ARPAS
F.to il Dirigente Responsabile
Dott. Giuseppe Bianco

Altezza idrometrica registrata
Stazione FLUMENDOSA A PONTE BRECCA
BRECCA
Estrazione dati delle ore 19:04 del 10/09/2021
Ultimo dato disponibile: 10/09/2021 alle 18:30

REGIONE AUTÒNOMA DE SARDIGNA
REGIONE AUTONOMA DELLA SARDEGNA

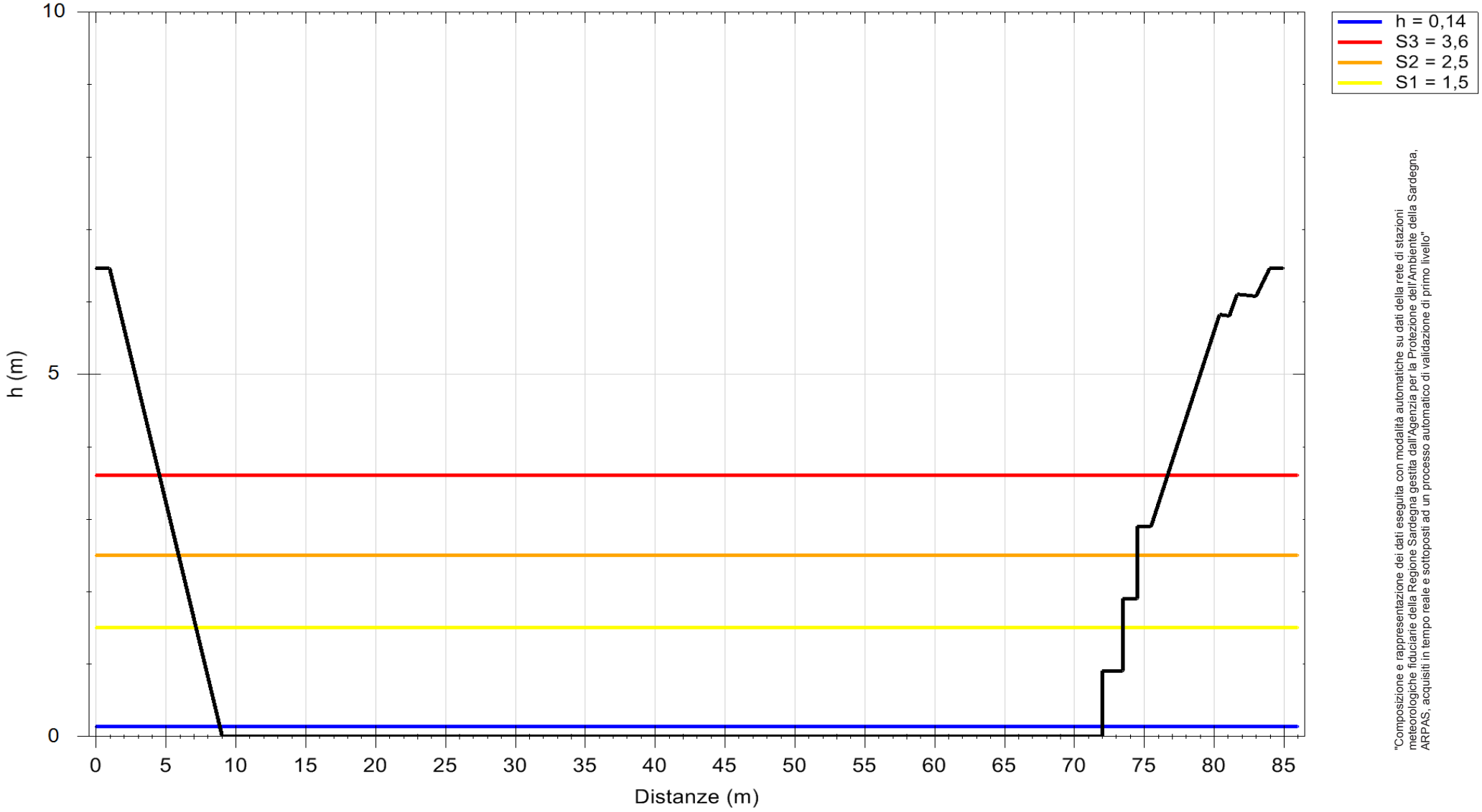

"Composizione e rappresentazione dei dati eseguita con modalità automatiche su dati della rete di stazioni meteorologiche fiduciarie della Regione Sardegna gestita dall'Agenzia per la Protezione dell'Ambiente della Sardegna, ARPAS, acquisiti in tempo reale e sottoposti ad un processo automatico di validazione di primo livello"

ARPAS
F.to il Dirigente Responsabile
Dott. Giuseppe Bianco

DATO NON DISPONIBILE

Altezza idrometrica registrata
Stazione FLUMINEDDU A ALLAI RF
ALLAI
Estrazione dati delle ore 19:04 del 10/09/2021
Ultimo dato disponibile: 10/09/2021 alle 18:45

REGIONE AUTÒNOMA DE SARDIGNA
REGIONE AUTONOMA DELLA SARDEGNA

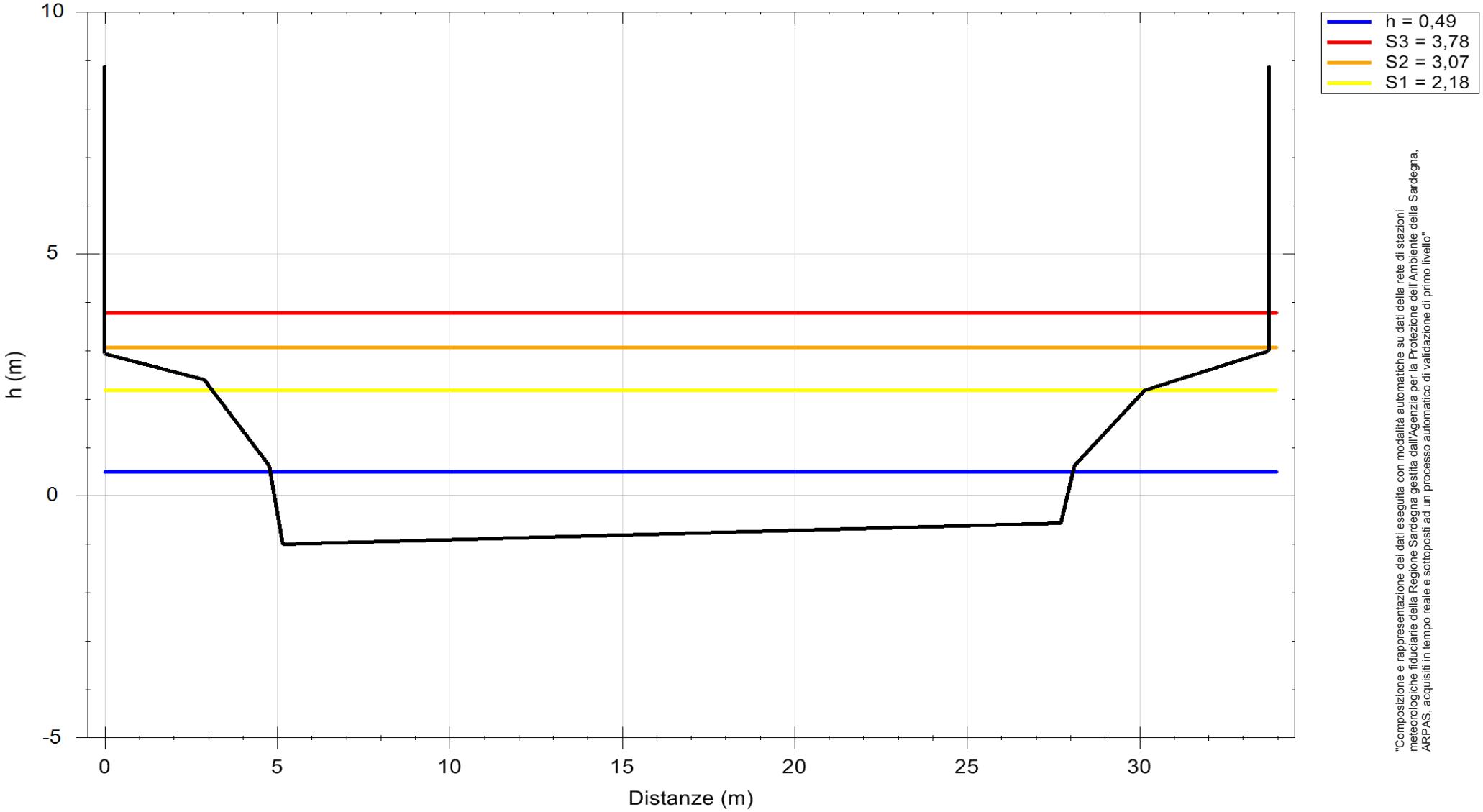

"Composizione e rappresentazione dei dati eseguita con modalità automatiche su dati della rete di stazioni meteorologiche fiduciarie della Regione Sardegna gestita dall'Agenzia per la Protezione dell'Ambiente della Sardegna, ARPAS, acquisiti in tempo reale e sottoposti ad un processo automatico di validazione di primo livello"

ARPAS
F.to il Dirigente Responsabile
Dott. Giuseppe Bianco

Altezza idrometrica registrata
Stazione FLUMINI MANNU A DECIMOMANNU
DECIMOMANNU
Estrazione dati delle ore 19:04 del 10/09/2021
Ultimo dato disponibile: 10/09/2021 alle 18:45

REGIONE AUTÒNOMA DE SARDIGNA
REGIONE AUTONOMA DELLA SARDEGNA

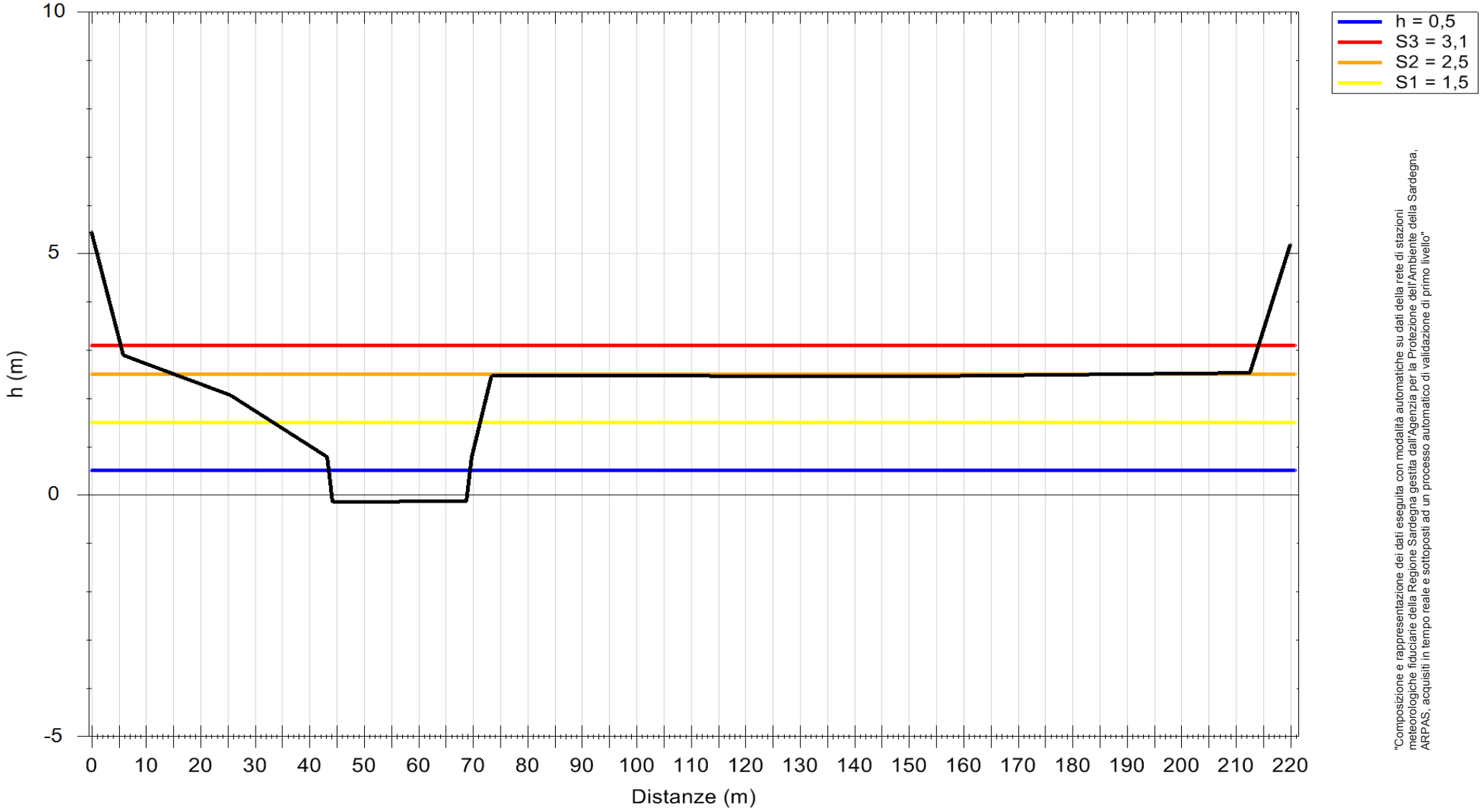

"Composizione e rappresentazione dei dati eseguita con modalità automatiche su dati della rete di stazioni meteorologiche fiduciarie della Regione Sardegna gestita dall'Agenzia per la Protezione dell'Ambiente della Sardegna, ARPAS, acquisiti in tempo reale e sottoposti ad un processo automatico di validazione di primo livello"

ARPAS
F.to il Dirigente Responsabile
Dott. Giuseppe Bianco

DATO NON DISPONIBILE

Altezza idrometrica registrata
Stazione FLUMINI MANNU A LAS PLASSAS
LAS PLASSAS
Estrazione dati delle ore 19:04 del 10/09/2021
Ultimo dato disponibile: 10/09/2021 alle 18:30

REGIONE AUTÒNOMA DE SARDIGNA
REGIONE AUTONOMA DELLA SARDEGNA

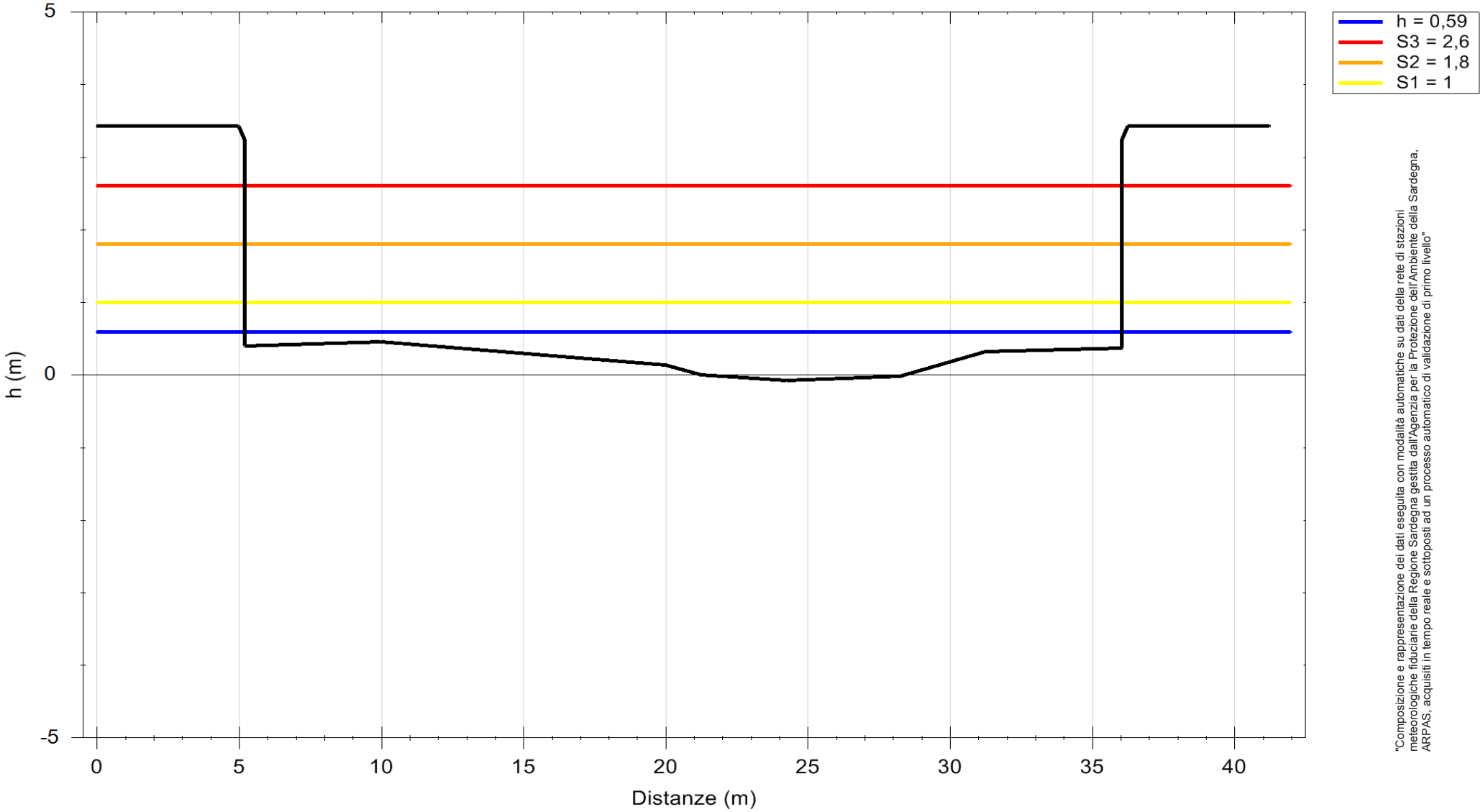

"Composizione e rappresentazione dei dati eseguita con modalità automatiche su dati della rete di stazioni meteorologiche fiduciarie della Regione Sardegna gestita dall'Agenzia per la Protezione dell'Ambiente della Sardegna, ARPAS, acquisiti in tempo reale e sottoposti ad un processo automatico di validazione di primo livello"

ARPAS
F.to il Dirigente Responsabile
Dott. Giuseppe Bianco

DATO NON DISPONIBILE

Altezza idrometrica registrata
Stazione FLUMINI MANNU DI PABILLONIS
Sa Zeppara, Pabillonis
Estrazione dati delle ore 19:04 del 10/09/2021
Ultimo dato disponibile: 10/09/2021 alle 18:30

REGIONE AUTÒNOMA DE SARDIGNA
REGIONE AUTONOMA DELLA SARDEGNA

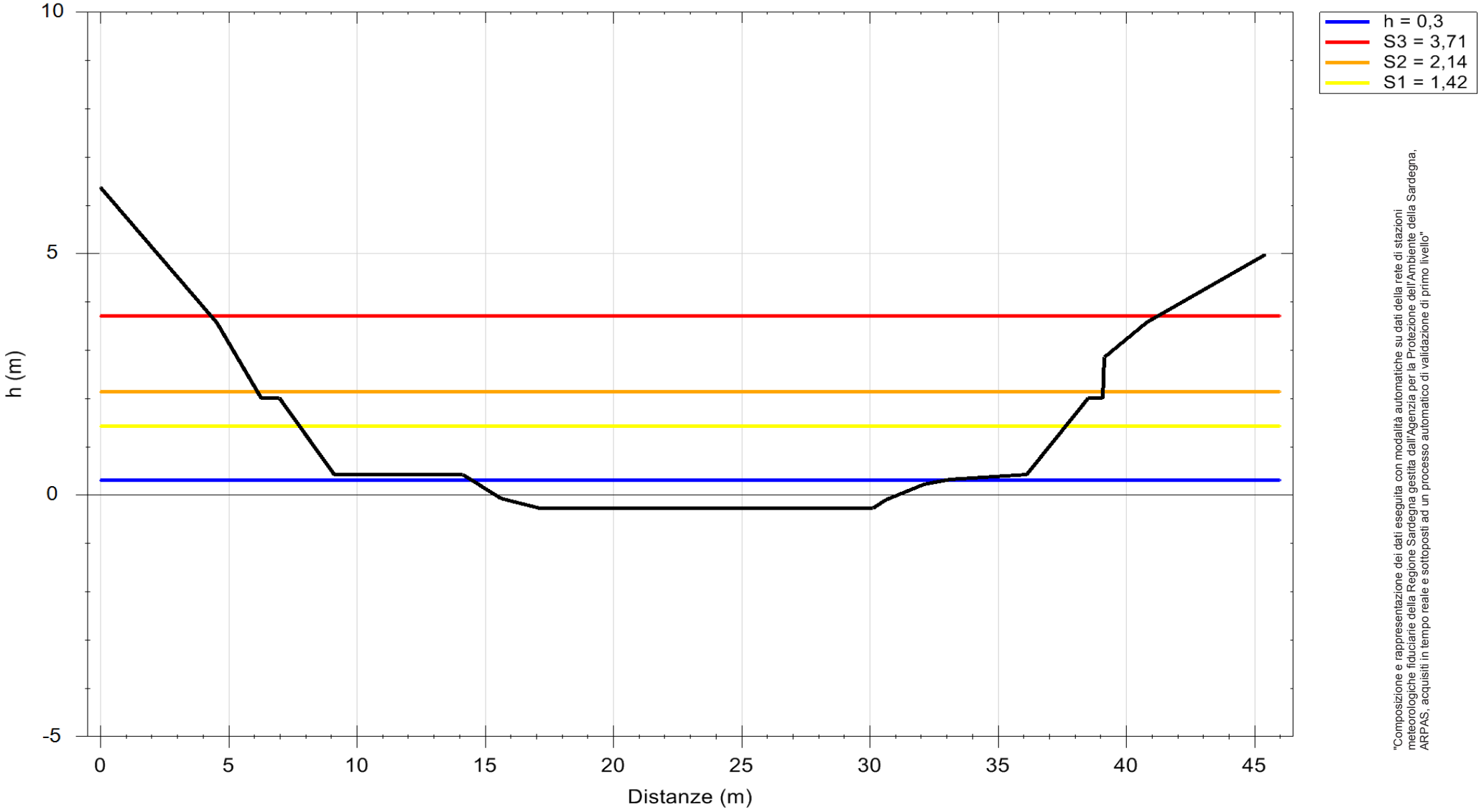

"Composizione e rappresentazione dei dati eseguita con modalità automatiche su dati della rete di stazioni meteorologiche fiduciarie della Regione Sardegna gestita dall'Agenzia per la Protezione dell'Ambiente della Sardegna, ARPAS, acquisiti in tempo reale e sottoposti ad un processo automatico di validazione di primo livello"

ARPAS
F.to il Dirigente Responsabile
Dott. Giuseppe Bianco

Altezza idrometrica registrata
Stazione FLUMINI URI A SAN VITO
PONTE SUL FLUMINI URI
Estrazione dati delle ore 19:04 del 10/09/2021
Ultimo dato disponibile: 10/09/2021 alle 18:45

REGIONE AUTÒNOMA DE SARDIGNA
REGIONE AUTONOMA DELLA SARDEGNA

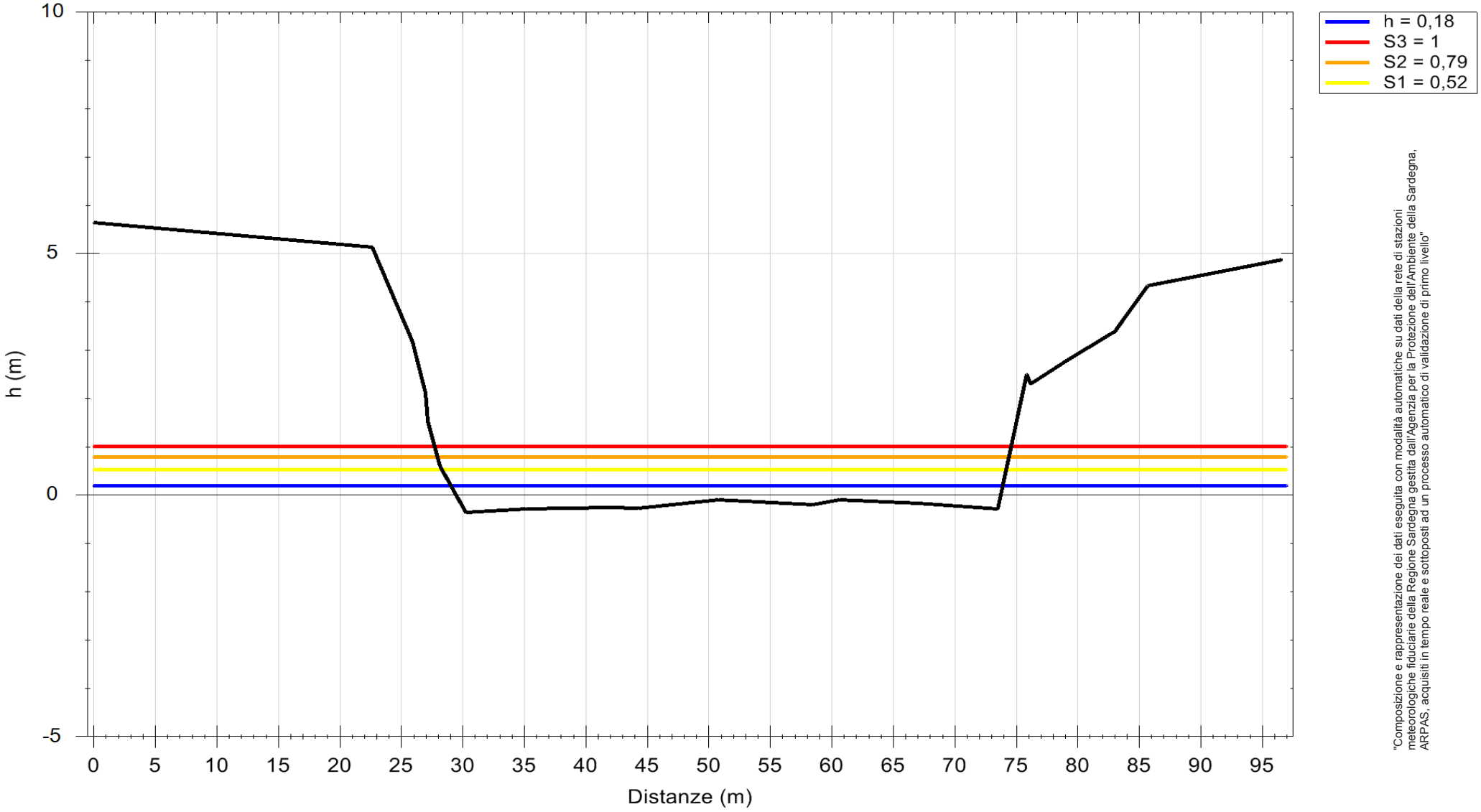

"Composizione e rappresentazione dei dati eseguita con modalità automatiche su dati della rete di stazioni meteorologiche fiduciarie della Regione Sardegna gestita dall'Agenzia per la Protezione dell'Ambiente della Sardegna, ARPAS, acquisiti in tempo reale e sottoposti ad un processo automatico di validazione di primo livello"

ARPAS
F.to il Dirigente Responsabile
Dott. Giuseppe Bianco

Altezza idrometrica registrata
Stazione MANNU DI PORTO TORRES A USINI
PONTE MOLINU
Estrazione dati delle ore 19:04 del 10/09/2021
Ultimo dato disponibile: 10/09/2021 alle 18:45

REGIONE AUTÒNOMA DE SARDIGNA
REGIONE AUTONOMA DELLA SARDEGNA

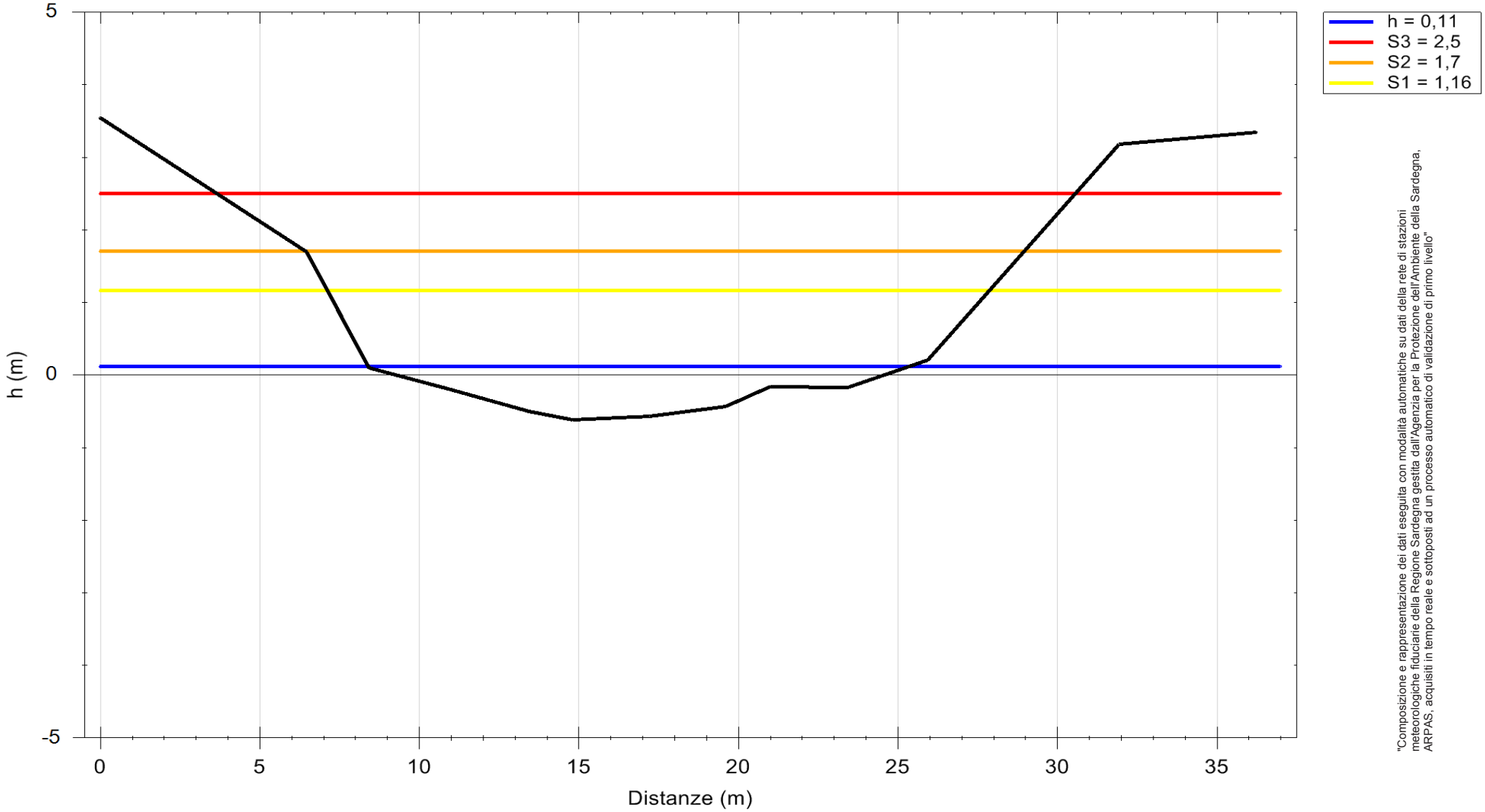

"Composizione e rappresentazione dei dati eseguita con modalità automatiche su dati della rete di stazioni meteorologiche fiduciarie della Regione Sardegna gestita dall'Agenzia per la Protezione dell'Ambiente della Sardegna, ARPAS, acquisiti in tempo reale e sottoposti ad un processo automatico di validazione di primo livello"

ARPAS
F.to il Dirigente Responsabile
Dott. Giuseppe Bianco

Altezza idrometrica registrata
Stazione POSADA A TORPE'
PONTE S. MARTINO STR. COMUNALE
Estrazione dati delle ore 19:04 del 10/09/2021
Ultimo dato disponibile: 10/09/2021 alle 18:30

REGIONE AUTÒNOMA DE SARDIGNA
REGIONE AUTONOMA DELLA SARDEGNA

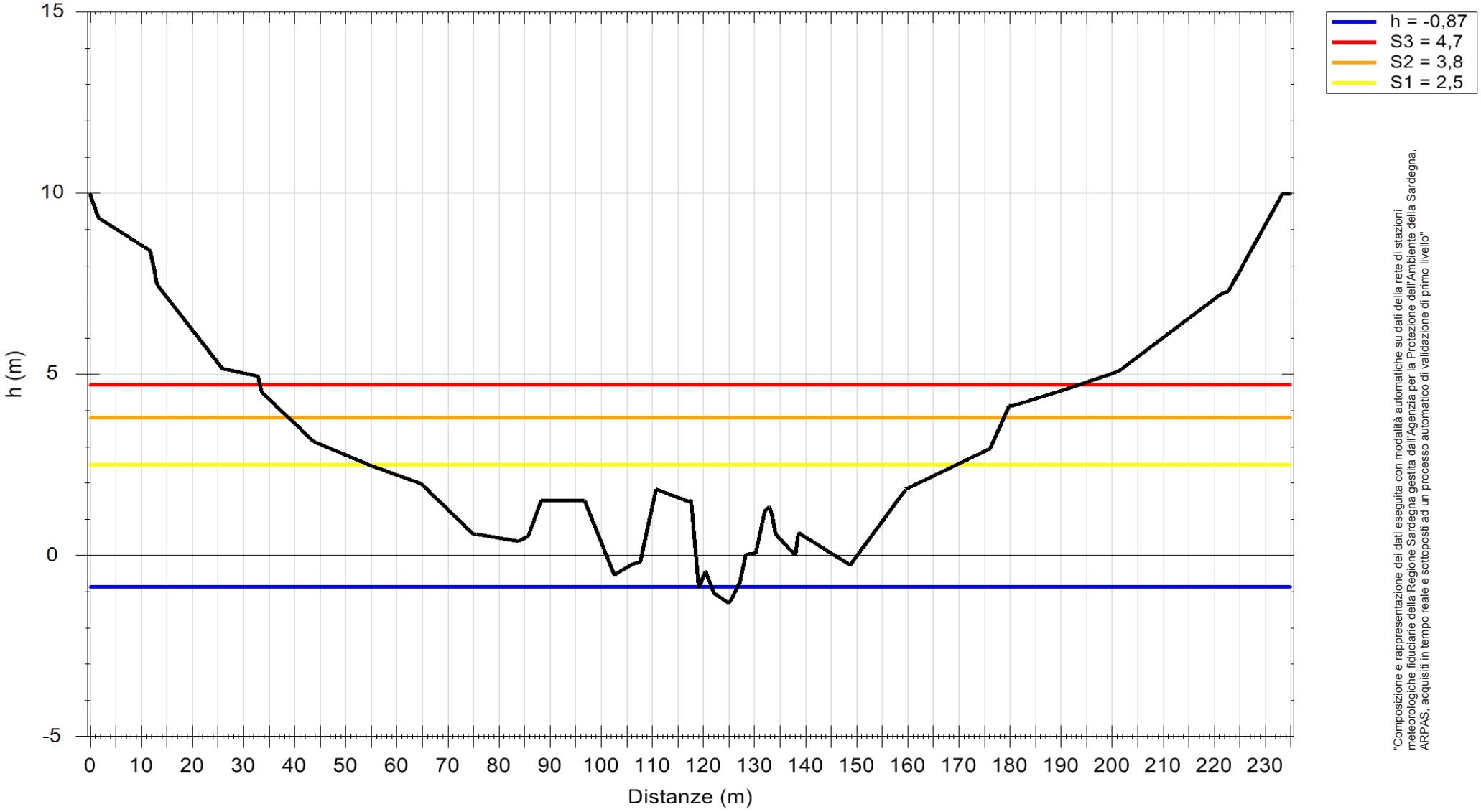

"Composizione e rappresentazione dei dati eseguita con modalità automatiche su dati della rete di stazioni meteorologiche fiduciarie della Regione Sardegna gestita dall'Agenzia per la Protezione dell'Ambiente della Sardegna, ARPAS, acquisiti in tempo reale e sottoposti ad un processo automatico di validazione di primo livello"

ARPAS
F.to il Dirigente Responsabile
Dott. Giuseppe Bianco

Altezza idrometrica registrata
Stazione RIO BADDE CAPRILE
PONTE VIA LA PIANA
Estrazione dati delle ore 19:04 del 10/09/2021
Ultimo dato disponibile: 10/09/2021 alle 18:30

REGIONE AUTÒNOMA DE SARDIGNA
REGIONE AUTONOMA DELLA SARDEGNA

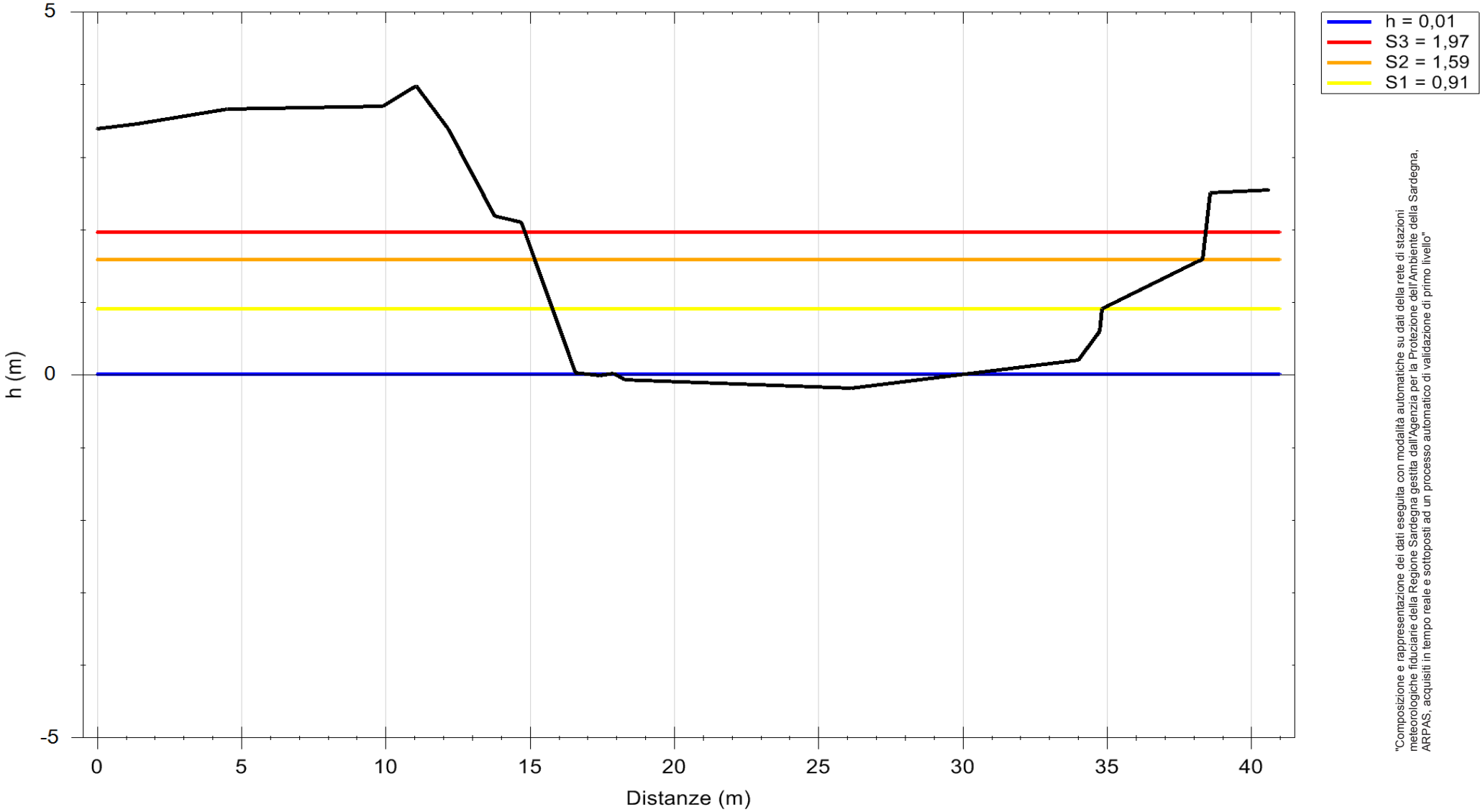

"Composizione e rappresentazione dei dati eseguita con modalità automatiche su dati della rete di stazioni meteorologiche fiduciarie della Regione Sardegna gestita dall'Agenzia per la Protezione dell'Ambiente della Sardegna, ARPAS, acquisiti in tempo reale e sottoposti ad un processo automatico di validazione di primo livello"

ARPAS
F.to il Dirigente Responsabile
Dott. Giuseppe Bianco

Altezza idrometrica registrata
Stazione RIO LANESSI A SEGARIU
SEGARIU
Estrazione dati delle ore 19:04 del 10/09/2021
Ultimo dato disponibile: 10/09/2021 alle 18:30

REGIONE AUTÒNOMA DE SARDIGNA
REGIONE AUTONOMA DELLA SARDEGNA

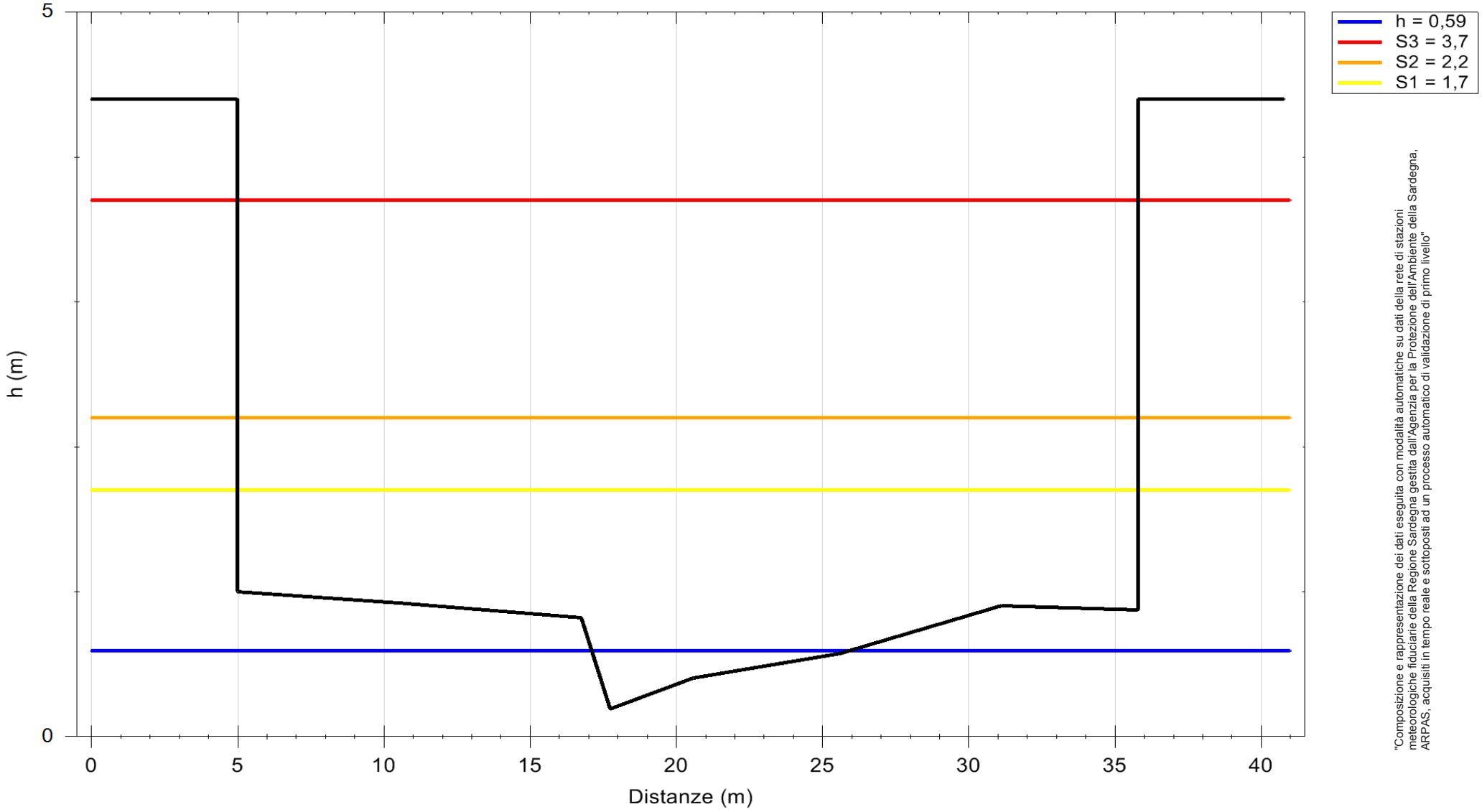

"Composizione e rappresentazione dei dati eseguita con modalità automatiche su dati della rete di stazioni meteorologiche fiduciarie della Regione Sardegna gestita dall'Agenzia per la Protezione dell'Ambiente della Sardegna, ARPAS, acquisiti in tempo reale e sottoposti ad un processo automatico di validazione di primo livello"

ARPAS
F.to il Dirigente Responsabile
Dott. Giuseppe Bianco

Altezza idrometrica registrata
Stazione RIO MANNU A PONTE GALLE'
LODE'
Estrazione dati delle ore 19:04 del 10/09/2021
Ultimo dato disponibile: 10/09/2021 alle 18:30

REGIONE AUTÒNOMA DE SARDIGNA
REGIONE AUTONOMA DELLA SARDEGNA

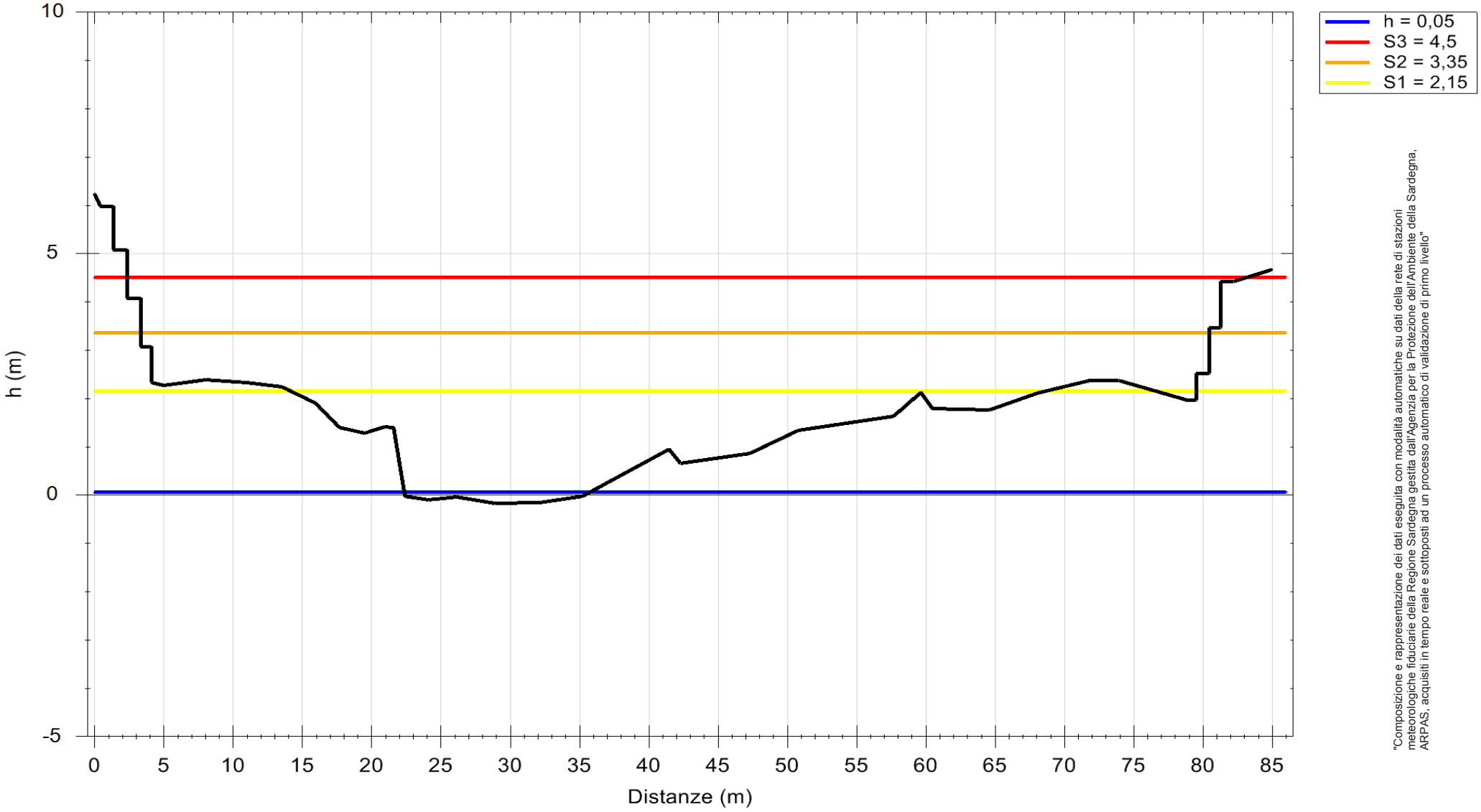

"Composizione e rappresentazione dei dati eseguita con modalità automatiche su dati della rete di stazioni meteorologiche fiduciarie della Regione Sardegna gestita dall'Agenzia per la Protezione dell'Ambiente della Sardegna, ARPAS, acquisiti in tempo reale e sottoposti ad un processo automatico di validazione di primo livello"

ARPAS
F.to il Dirigente Responsabile
Dott. Giuseppe Bianco

Altezza idrometrica registrata
Stazione RIO MOGORO A TERRALBA
Ponte SS 126
Estrazione dati delle ore 19:04 del 10/09/2021
Ultimo dato disponibile: 10/09/2021 alle 18:30

REGIONE AUTÒNOMA DE SARDIGNA
REGIONE AUTONOMA DELLA SARDEGNA

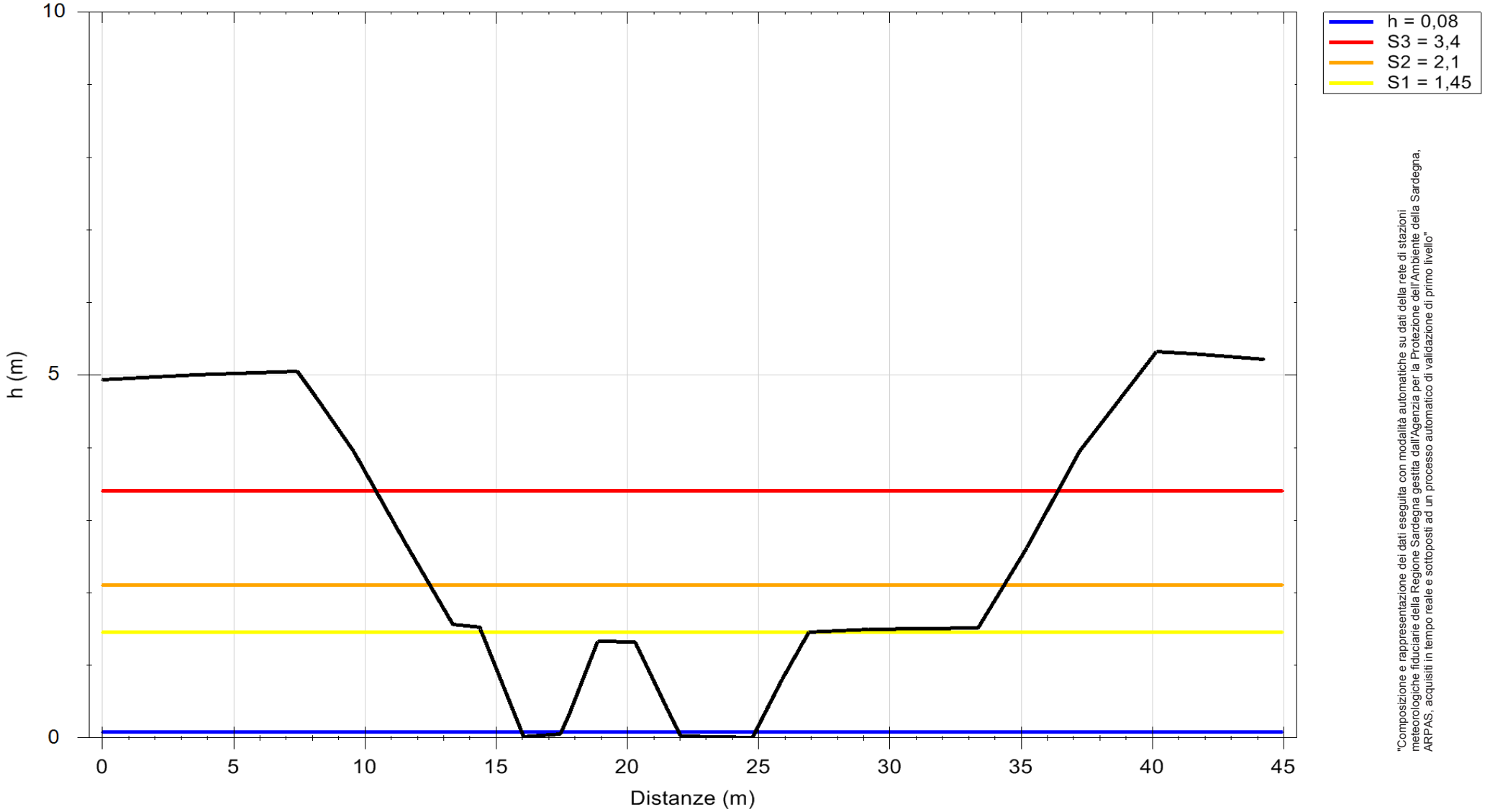

"Composizione e rappresentazione dei dati eseguita con modalità automatiche su dati della rete di stazioni meteorologiche fiduciarie della Regione Sardegna gestita dall'Agenzia per la Protezione dell'Ambiente della Sardegna, ARPAS, acquisiti in tempo reale e sottoposti ad un processo automatico di validazione di primo livello"

ARPAS
F.to il Dirigente Responsabile
Dott. Giuseppe Bianco

Altezza idrometrica registrata
Stazione RIO PADRONGIANU - SS125
PONTE SS125
Estrazione dati delle ore 19:04 del 10/09/2021
Ultimo dato disponibile: 10/09/2021 alle 18:30

REGIONE AUTÒNOMA DE SARDIGNA
REGIONE AUTONOMA DELLA SARDEGNA

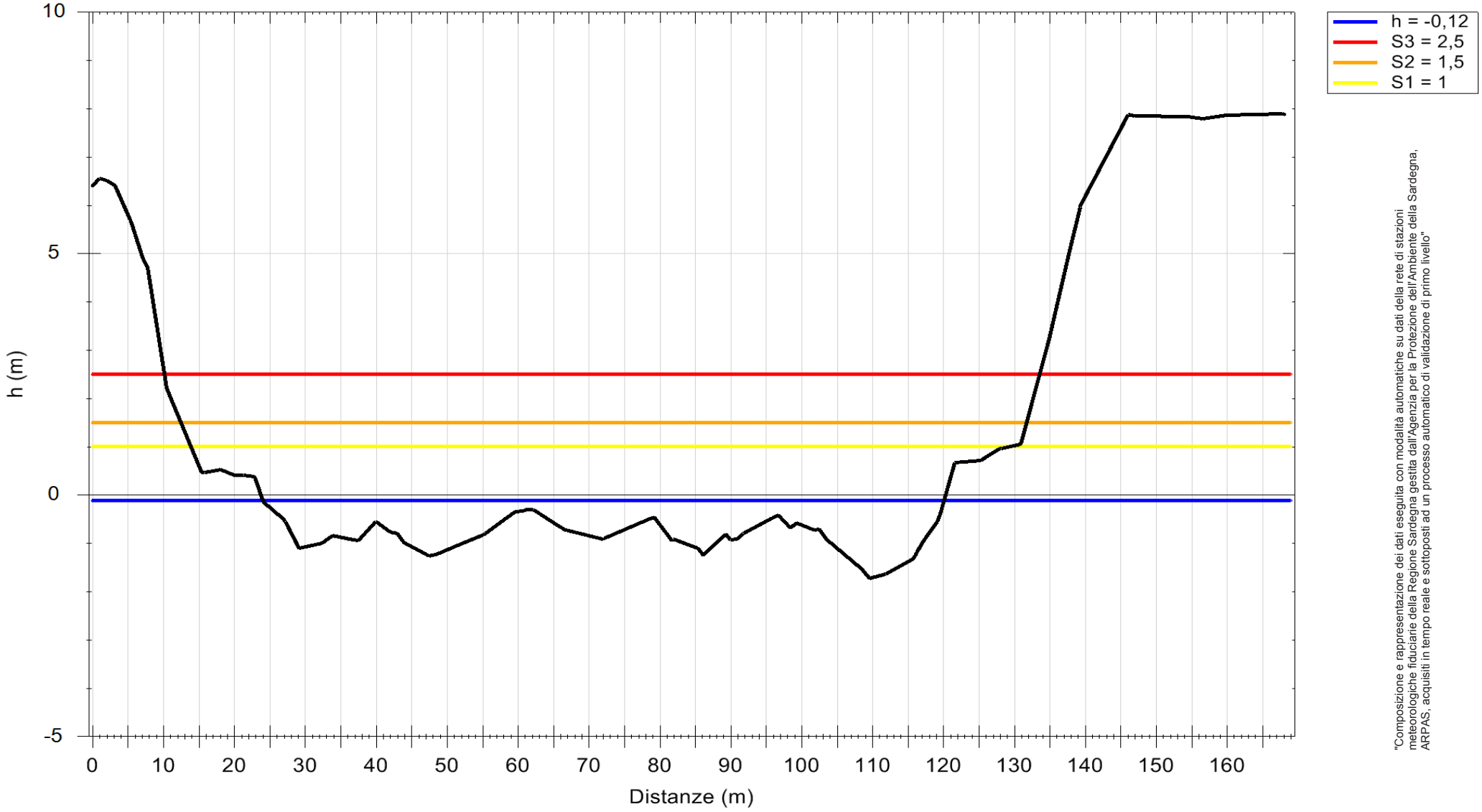

"Composizione e rappresentazione dei dati eseguita con modalità automatiche su dati della rete di stazioni meteorologiche fiduciarie della Regione Sardegna gestita dall'Agenzia per la Protezione dell'Ambiente della Sardegna, ARPAS, acquisiti in tempo reale e sottoposti ad un processo automatico di validazione di primo livello"

ARPAS
F.to il Dirigente Responsabile
Dott. Giuseppe Bianco

Altezza idrometrica registrata
Stazione RIO PALMAS A TRATALIAS
PONTE SS195
Estrazione dati delle ore 19:04 del 10/09/2021
Ultimo dato disponibile: 10/09/2021 alle 18:30

REGIONE AUTÒNOMA DE SARDIGNA
REGIONE AUTONOMA DELLA SARDEGNA

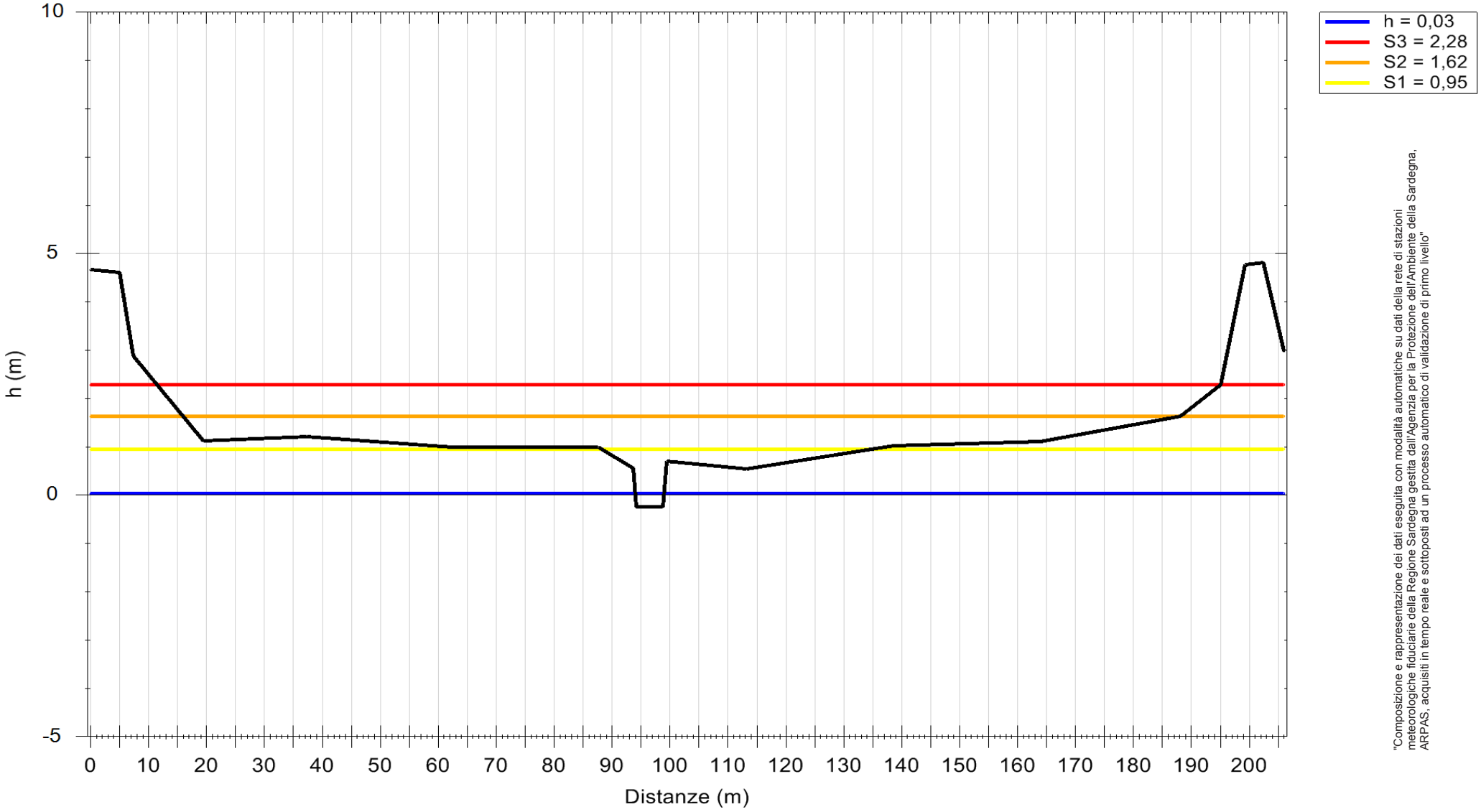

"Composizione e rappresentazione dei dati eseguita con modalità automatiche su dati della rete di stazioni meteorologiche fiduciarie della Regione Sardegna gestita dall'Agenzia per la Protezione dell'Ambiente della Sardegna, ARPAS, acquisiti in tempo reale e sottoposti ad un processo automatico di validazione di primo livello"

ARPAS
F.to il Dirigente Responsabile
Dott. Giuseppe Bianco

Altezza idrometrica registrata
Stazione RIO STANALI A PRAMAS
BALLAO
Estrazione dati delle ore 19:04 del 10/09/2021
Ultimo dato disponibile: 10/09/2021 alle 18:30

REGIONE AUTÒNOMA DE SARDIGNA
REGIONE AUTONOMA DELLA SARDEGNA

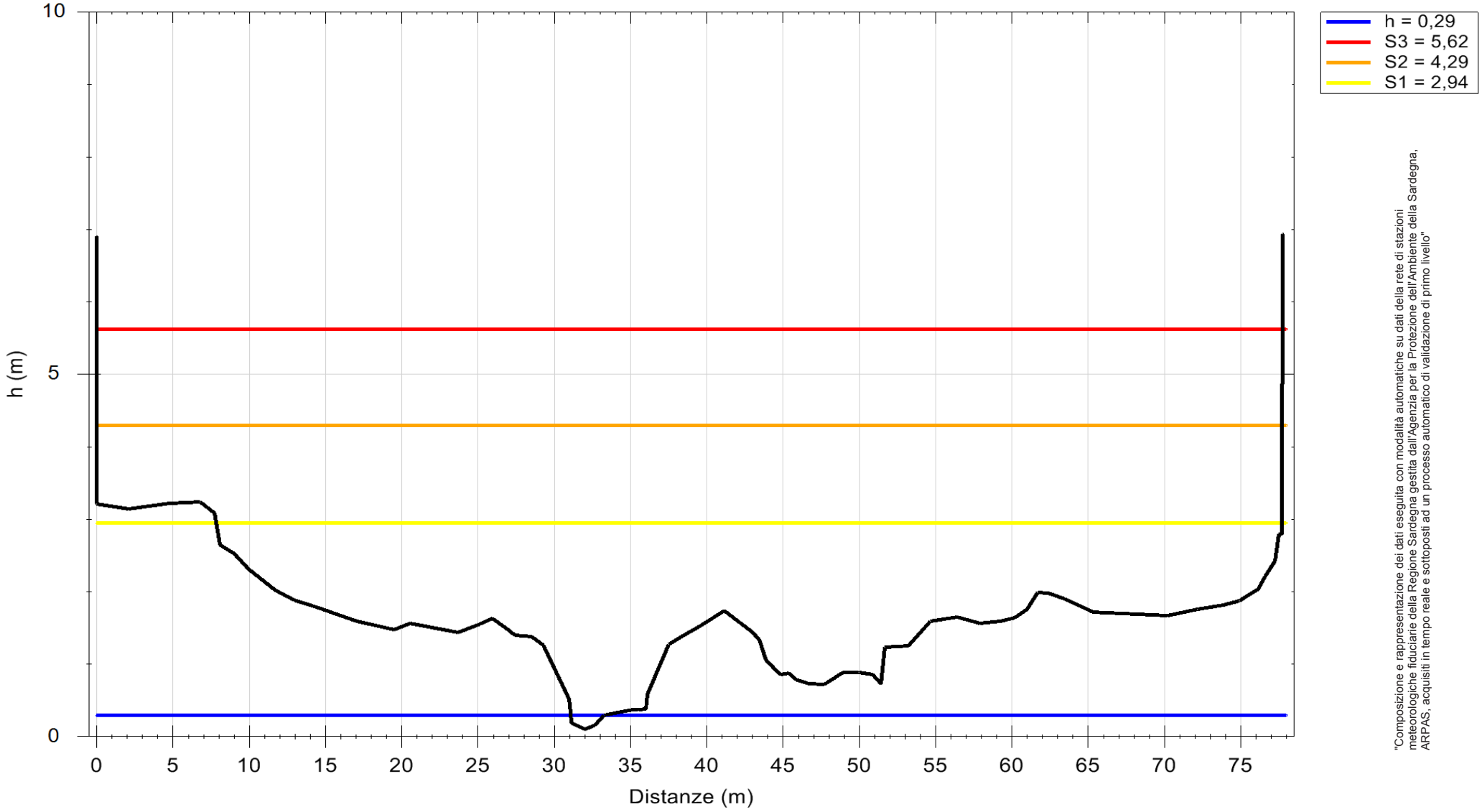

"Composizione e rappresentazione dei dati eseguita con modalità automatiche su dati della rete di stazioni meteorologiche fiduciarie della Regione Sardegna gestita dall'Agenzia per la Protezione dell'Ambiente della Sardegna, ARPAS, acquisiti in tempo reale e sottoposti ad un processo automatico di validazione di primo livello"

ARPAS
F.to il Dirigente Responsabile
Dott. Giuseppe Bianco

Altezza idrometrica registrata
Stazione RIU CIXERRI A VILLAMASSARGIA
Ponte SP 86
Estrazione dati delle ore 19:04 del 10/09/2021
Ultimo dato disponibile: 10/09/2021 alle 18:30

REGIONE AUTÒNOMA DE SARDIGNA
REGIONE AUTONOMA DELLA SARDEGNA

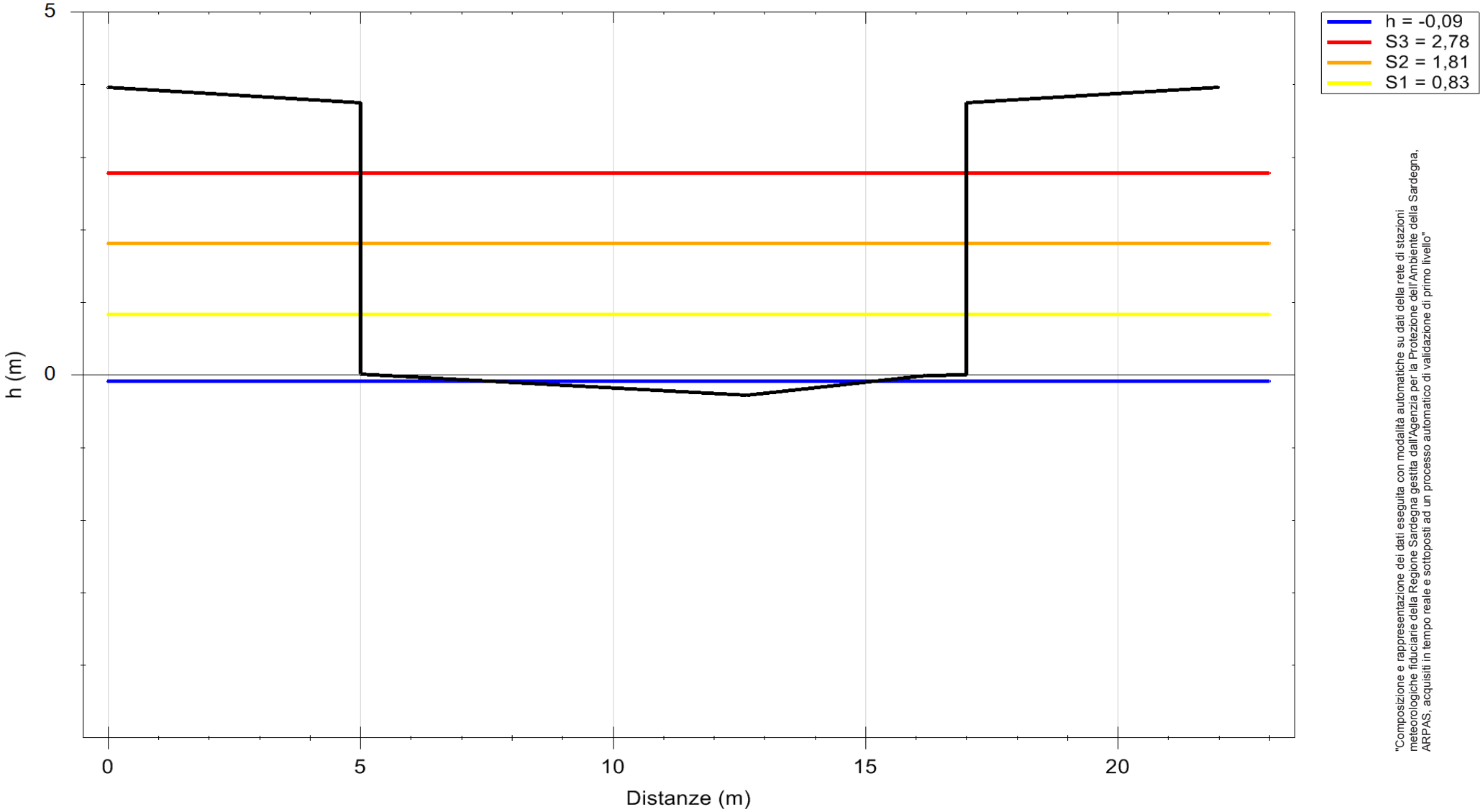

"Composizione e rappresentazione dei dati eseguita con modalità automatiche su dati della rete di stazioni meteorologiche fiduciarie della Regione Sardegna gestita dall'Agenzia per la Protezione dell'Ambiente della Sardegna, ARPAS, acquisiti in tempo reale e sottoposti ad un processo automatico di validazione di primo livello"

ARPAS
F.to il Dirigente Responsabile
Dott. Giuseppe Bianco

Altezza idrometrica registrata
Stazione RIU FODDEDDU A TORTOLI'
TORTOLI
Estrazione dati delle ore 19:04 del 10/09/2021
Ultimo dato disponibile: 10/09/2021 alle 18:30

REGIONE AUTÒNOMA DE SARDIGNA
REGIONE AUTONOMA DELLA SARDEGNA

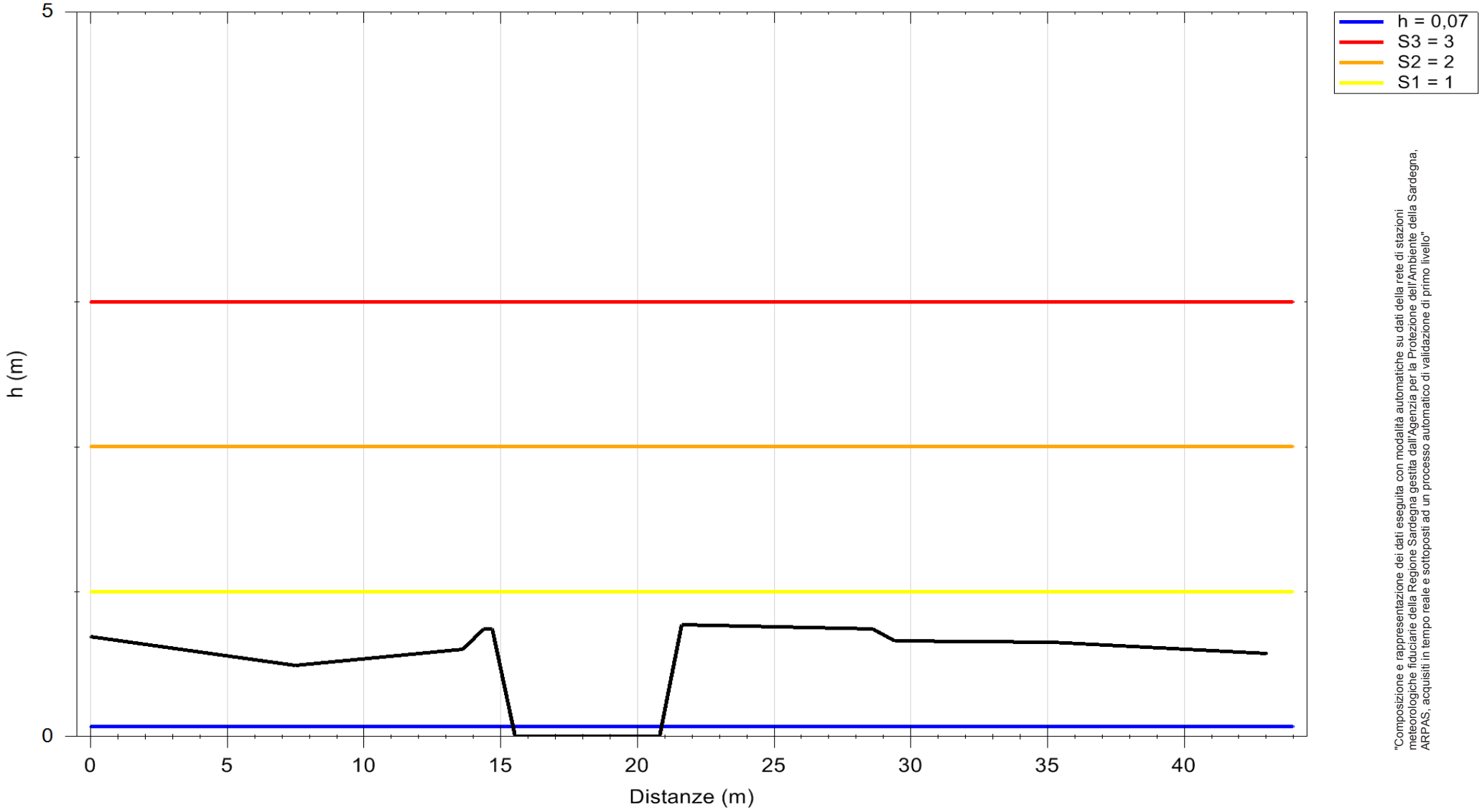

"Composizione e rappresentazione dei dati eseguita con modalità automatiche su dati della rete di stazioni meteorologiche fiduciarie della Regione Sardegna gestita dall'Agenzia per la Protezione dell'Ambiente della Sardegna, ARPAS, acquisiti in tempo reale e sottoposti ad un processo automatico di validazione di primo livello"

ARPAS
F.to il Dirigente Responsabile
Dott. Giuseppe Bianco

Altezza idrometrica registrata
Stazione RIU GUTURRU MANNU
Traversa ENAS Santa Lucia
Estrazione dati delle ore 19:04 del 10/09/2021
Ultimo dato disponibile: 10/09/2021 alle 18:30

REGIONE AUTÒNOMA DE SARDIGNA
REGIONE AUTONOMA DELLA SARDEGNA

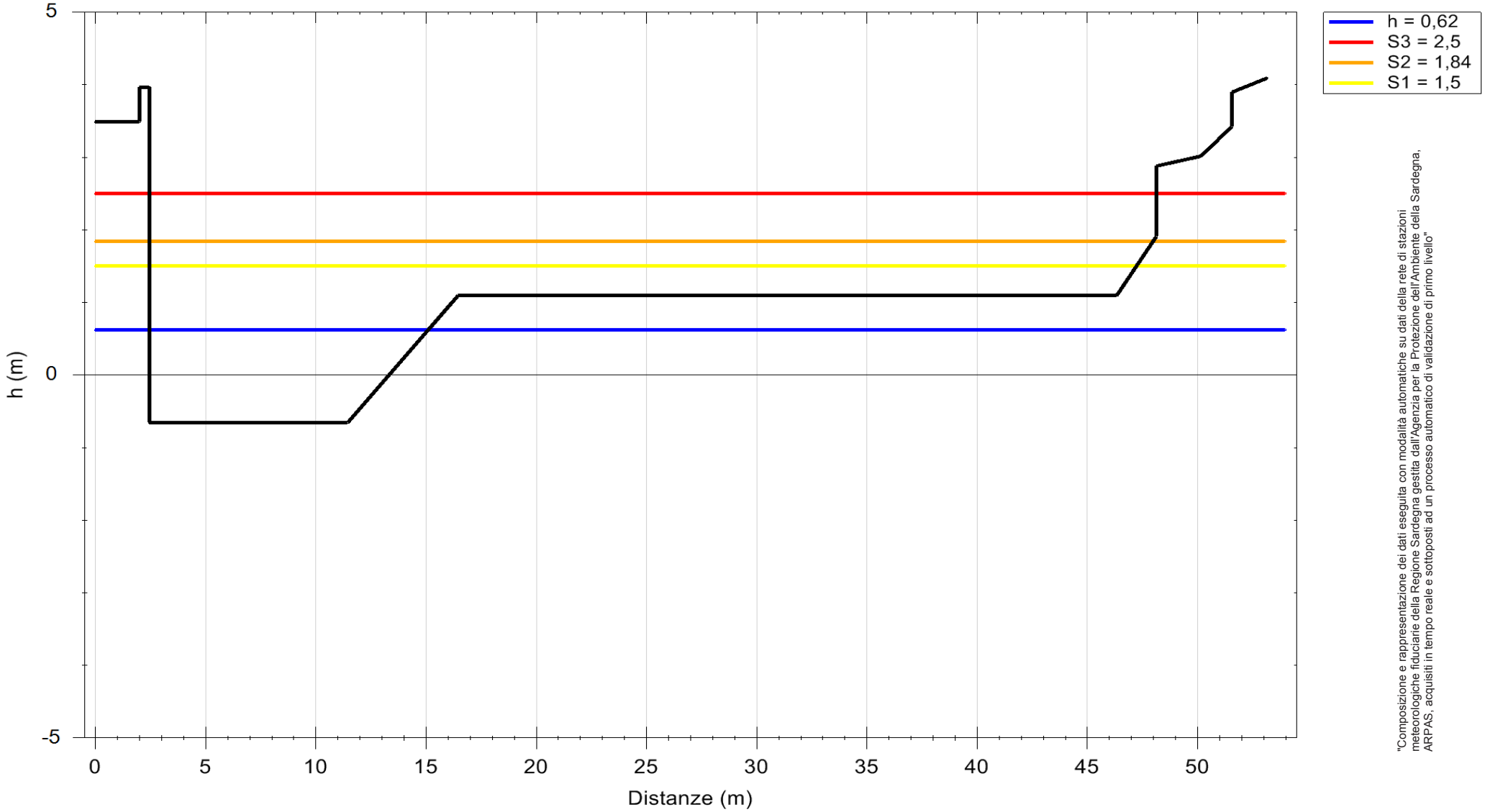

"Composizione e rappresentazione dei dati eseguita con modalità automatiche su dati della rete di stazioni meteorologiche fiduciarie della Regione Sardegna gestita dall'Agenzia per la Protezione dell'Ambiente della Sardegna, ARPAS, acquisiti in tempo reale e sottoposti ad un processo automatico di validazione di primo livello"

ARPAS
F.to il Dirigente Responsabile
Dott. Giuseppe Bianco

Altezza idrometrica registrata
Stazione RIU PICOCCA A MONTE ACUTO
Ponte di Monte Acuto SS 125
Estrazione dati delle ore 19:04 del 10/09/2021
Ultimo dato disponibile: 10/09/2021 alle 18:30

REGIONE AUTÒNOMA DE SARDIGNA
REGIONE AUTONOMA DELLA SARDEGNA

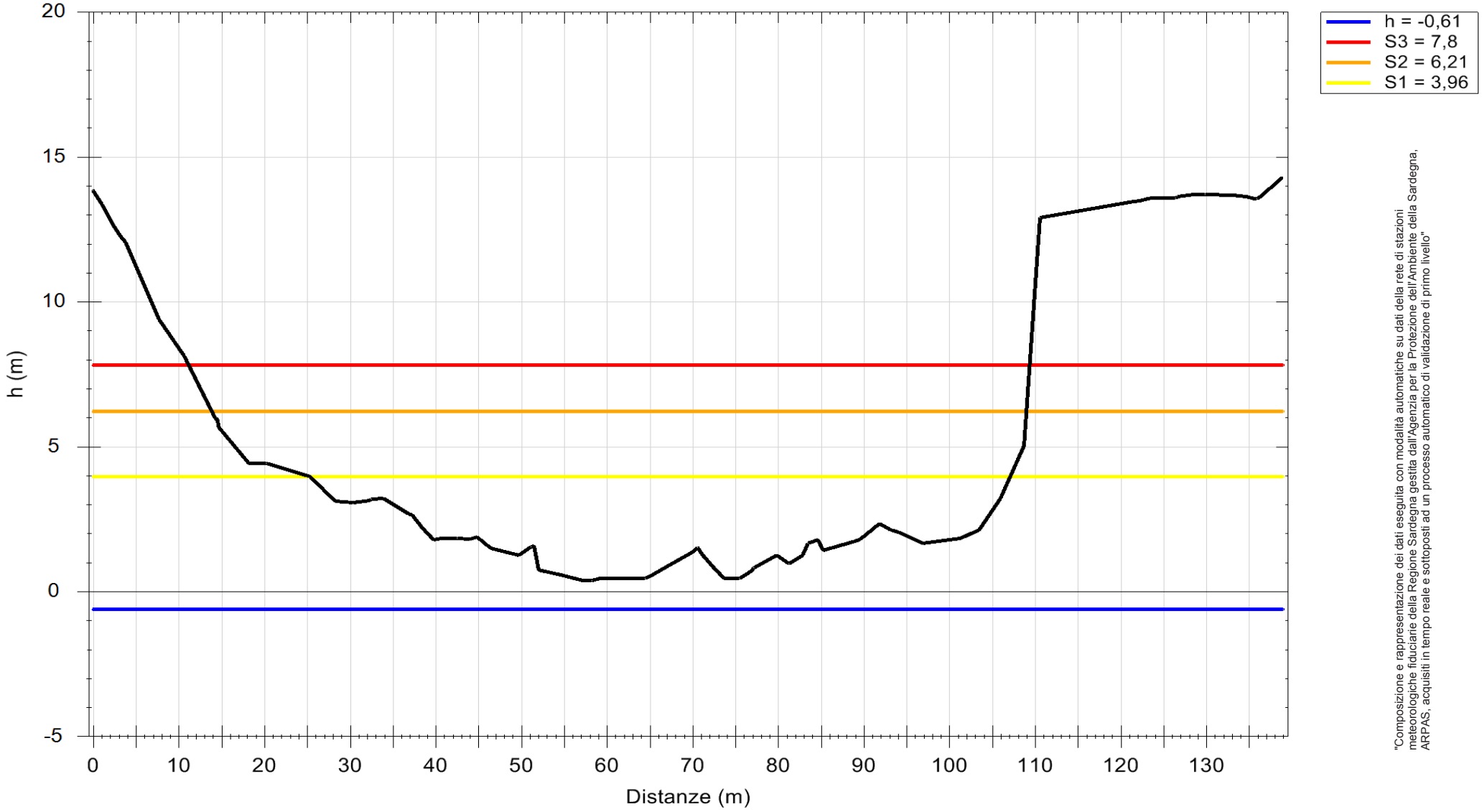

"Composizione e rappresentazione dei dati eseguita con modalità automatiche su dati della rete di stazioni meteorologiche fiduciarie della Regione Sardegna gestita dall'Agenzia per la Protezione dell'Ambiente della Sardegna, ARPAS, acquisiti in tempo reale e sottoposti ad un processo automatico di validazione di primo livello"

ARPAS
F.to il Dirigente Responsabile
Dott. Giuseppe Bianco

Altezza idrometrica registrata
Stazione RIU PRAMAERA A LOTZORAI
LOTZORAI
Estrazione dati delle ore 19:04 del 10/09/2021
Ultimo dato disponibile: 10/09/2021 alle 18:30

REGIONE AUTÒNOMA DE SARDIGNA
REGIONE AUTONOMA DELLA SARDEGNA

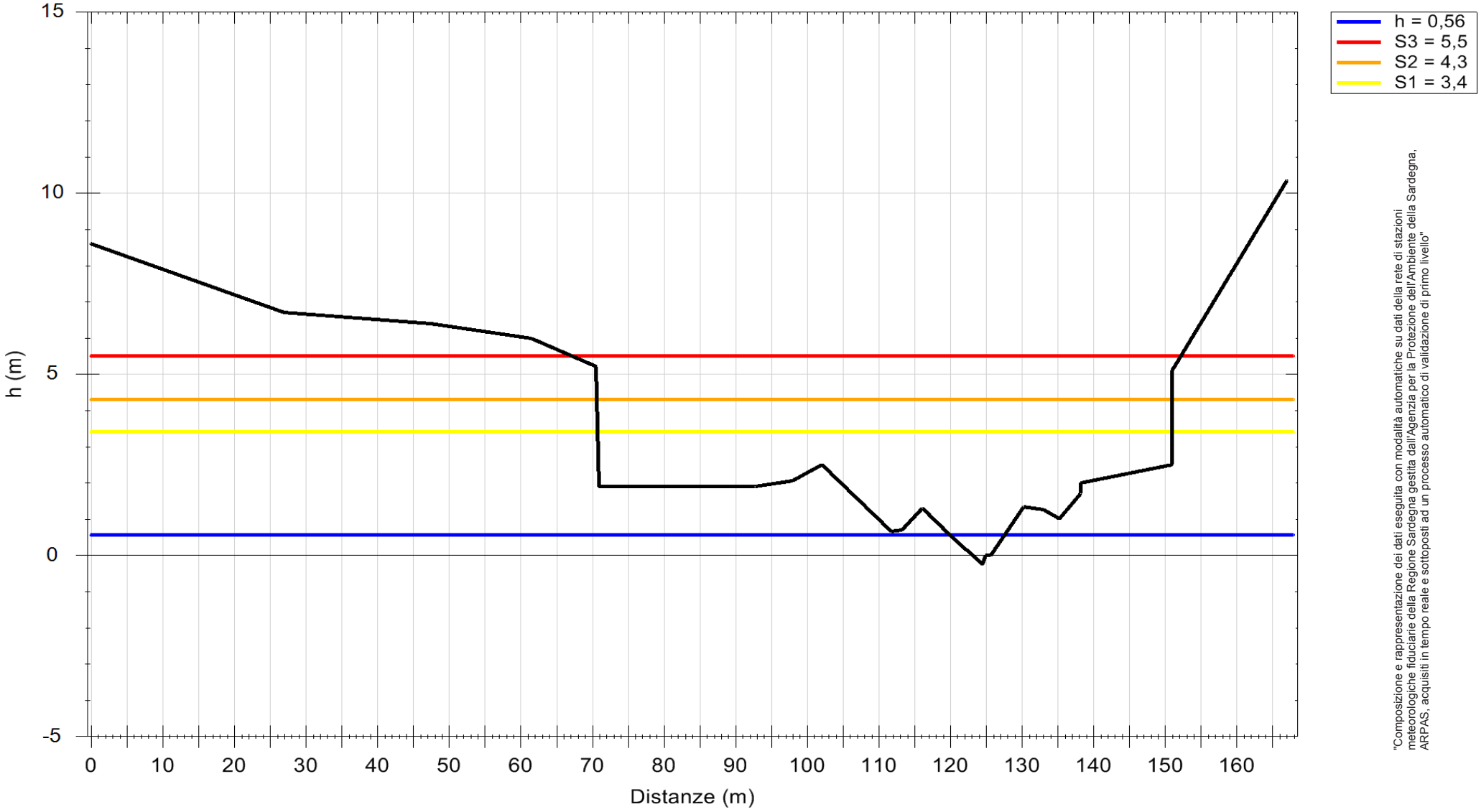

"Composizione e rappresentazione dei dati eseguita con modalità automatiche su dati della rete di stazioni meteorologiche fiduciarie della Regione Sardegna gestita dall'Agenzia per la Protezione dell'Ambiente della Sardegna, ARPAS, acquisiti in tempo reale e sottoposti ad un processo automatico di validazione di primo livello"

ARPAS
F.to il Dirigente Responsabile
Dott. Giuseppe Bianco

Altezza idrometrica registrata
Stazione RIU QUIRRA A TERTENIA
TERTENIA
Estrazione dati delle ore 19:04 del 10/09/2021
Ultimo dato disponibile: 10/09/2021 alle 18:30

REGIONE AUTÒNOMA DE SARDIGNA
REGIONE AUTONOMA DELLA SARDEGNA

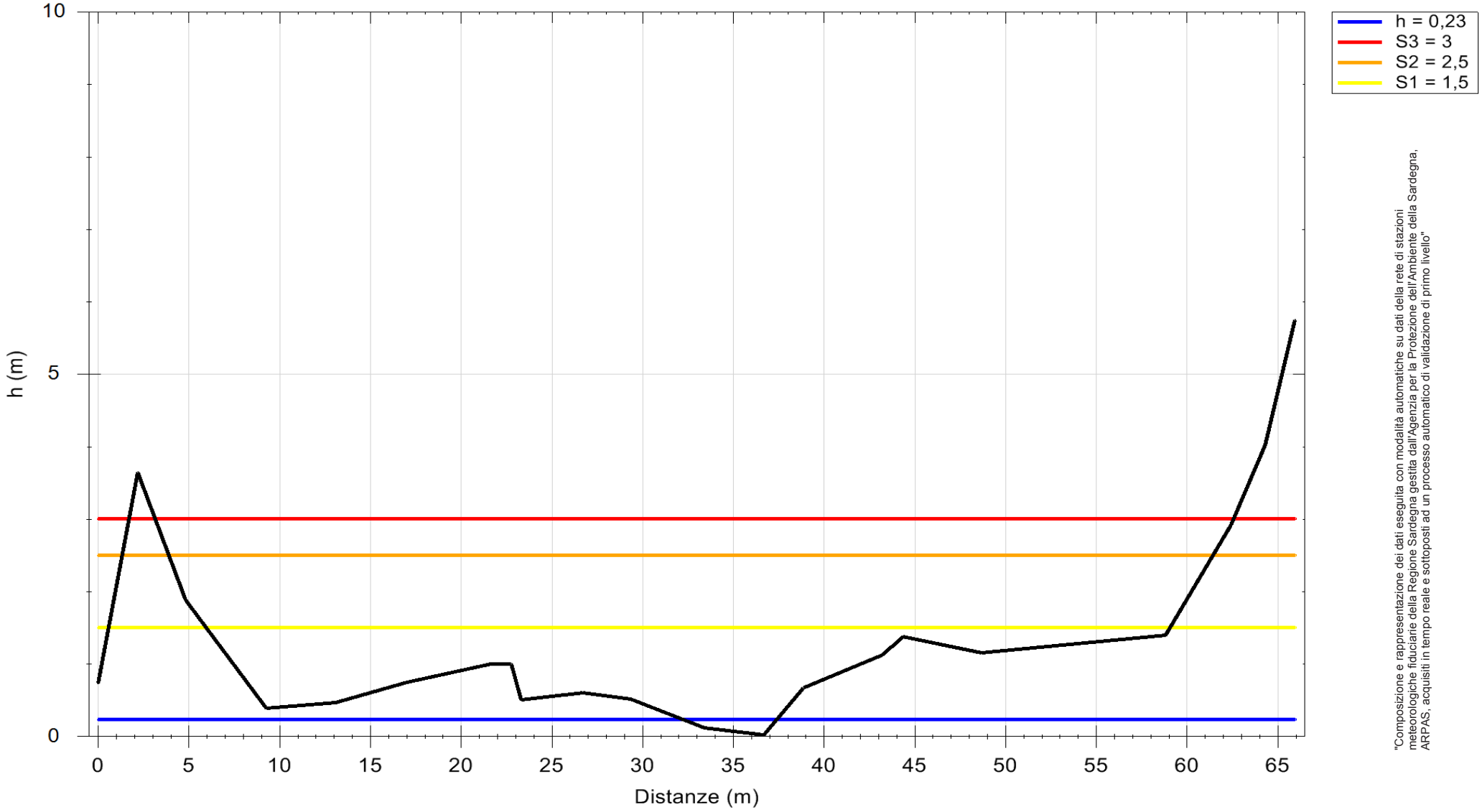

"Composizione e rappresentazione dei dati eseguita con modalità automatiche su dati della rete di stazioni meteorologiche fiduciarie della Regione Sardegna gestita dall'Agenzia per la Protezione dell'Ambiente della Sardegna, ARPAS, acquisiti in tempo reale e sottoposti ad un processo automatico di validazione di primo livello"

ARPAS
F.to il Dirigente Responsabile
Dott. Giuseppe Bianco

Altezza idrometrica registrata
Stazione SU MANGANO
PONTE RIO SOLOGO
Estrazione dati delle ore 19:04 del 10/09/2021
Ultimo dato disponibile: 10/09/2021 alle 18:30

REGIONE AUTÒNOMA DE SARDIGNA
REGIONE AUTONOMA DELLA SARDEGNA

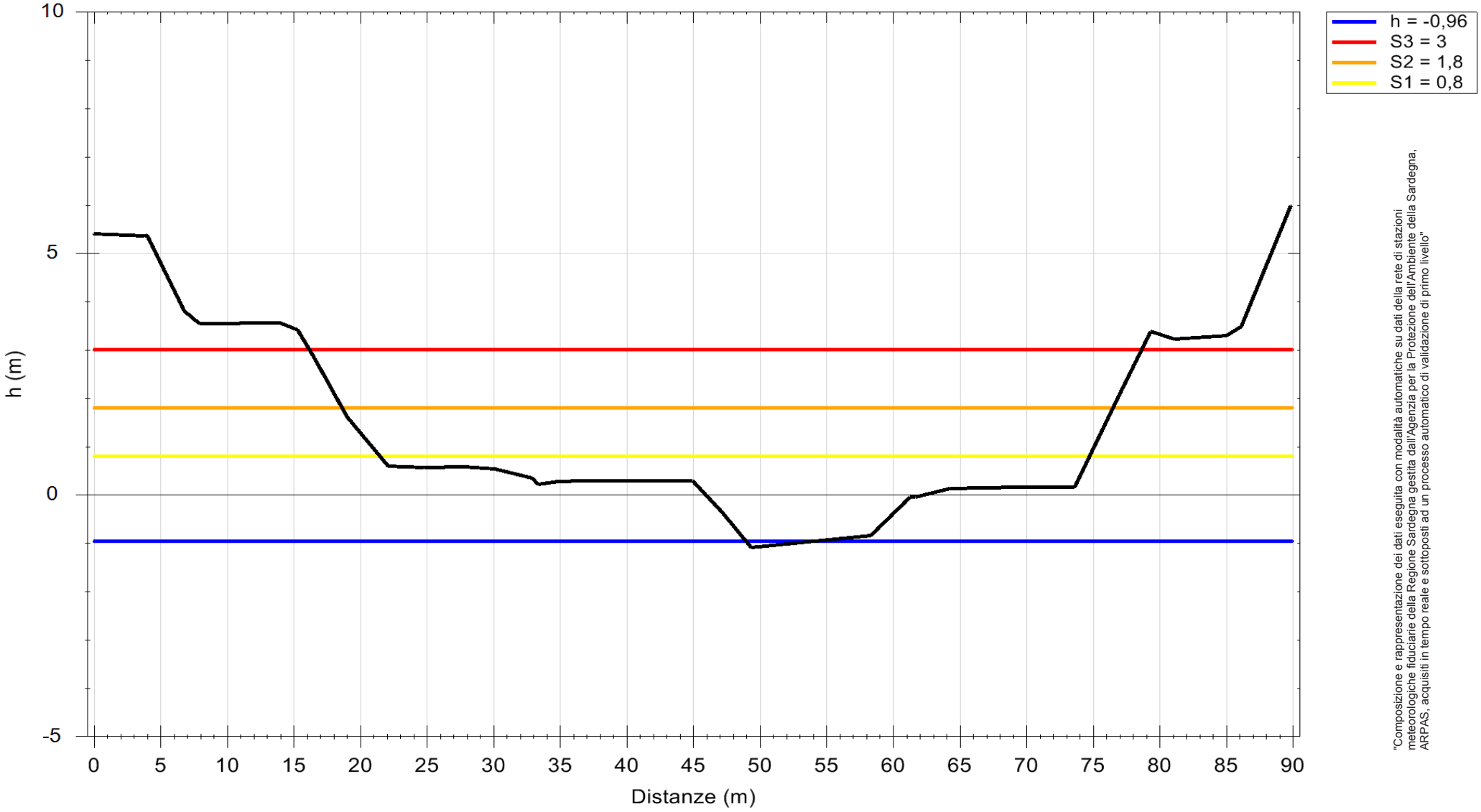

"Composizione e rappresentazione dei dati eseguita con modalità automatiche su dati della rete di stazioni meteorologiche fiduciarie della Regione Sardegna gestita dall'Agenzia per la Protezione dell'Ambiente della Sardegna, ARPAS, acquisiti in tempo reale e sottoposti ad un processo automatico di validazione di primo livello"

ARPAS
F.to il Dirigente Responsabile
Dott. Giuseppe Bianco

Altezza idrometrica registrata
Stazione TERRAMAISTUS A GONNOSFANADIGA
PONTE RIO TERREMAISTUS
Estrazione dati delle ore 19:04 del 10/09/2021
Ultimo dato disponibile: 10/09/2021 alle 18:30

REGIONE AUTÒNOMA DE SARDIGNA
REGIONE AUTONOMA DELLA SARDEGNA

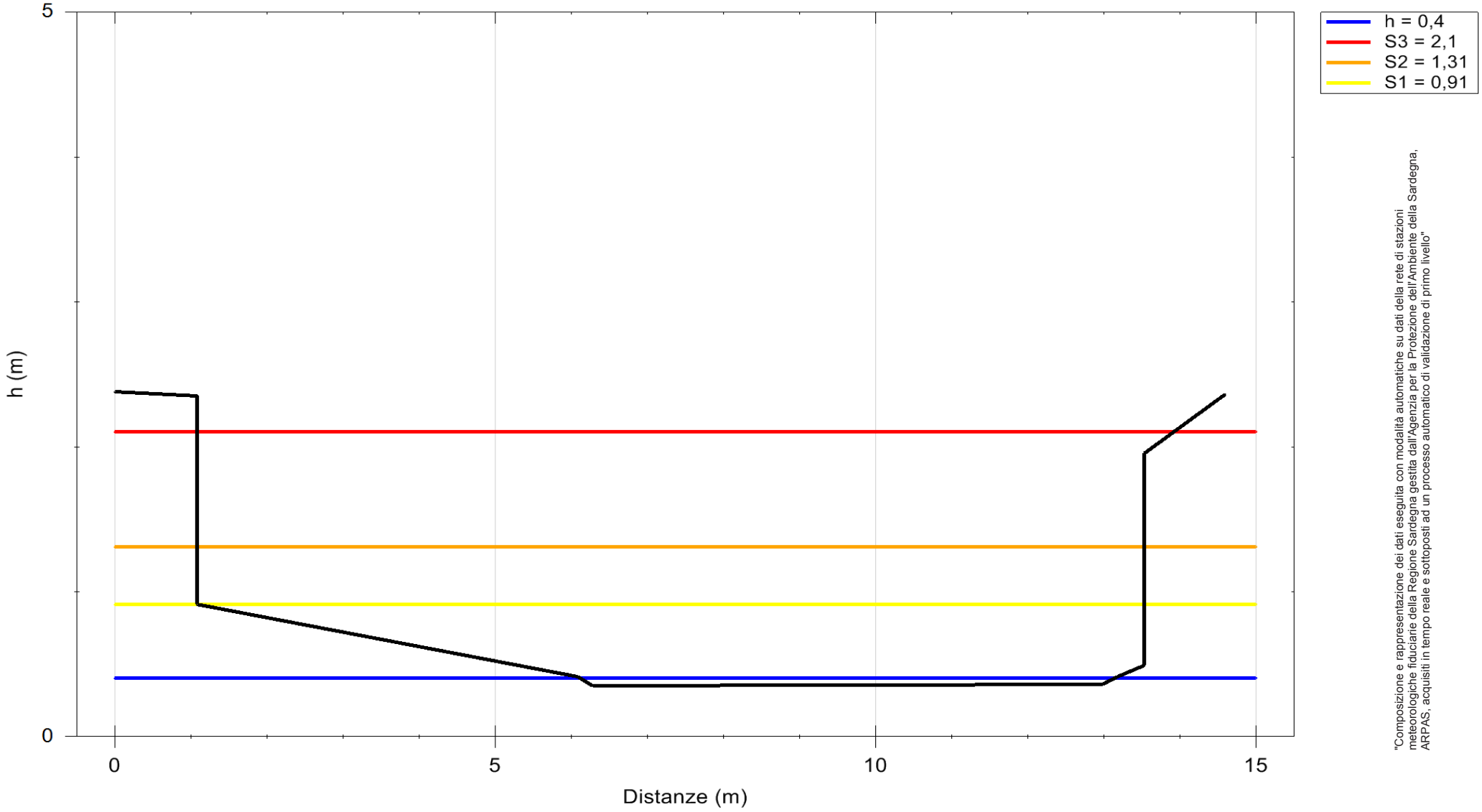

"Composizione e rappresentazione dei dati eseguita con modalità automatiche su dati della rete di stazioni meteorologiche fiduciarie della Regione Sardegna gestita dall'Agenzia per la Protezione dell'Ambiente della Sardegna, ARPAS, acquisiti in tempo reale e sottoposti ad un processo automatico di validazione di primo livello"

ARPAS
F.to il Dirigente Responsabile
Dott. Giuseppe Bianco

Altezza idrometrica registrata
Stazione TIRSO A RIFORNITORE TIRSO
CANTONIERA DEL TIRSO
Estrazione dati delle ore 19:04 del 10/09/2021
Ultimo dato disponibile: 10/09/2021 alle 18:30

REGIONE AUTÒNOMA DE SARDIGNA
REGIONE AUTONOMA DELLA SARDEGNA

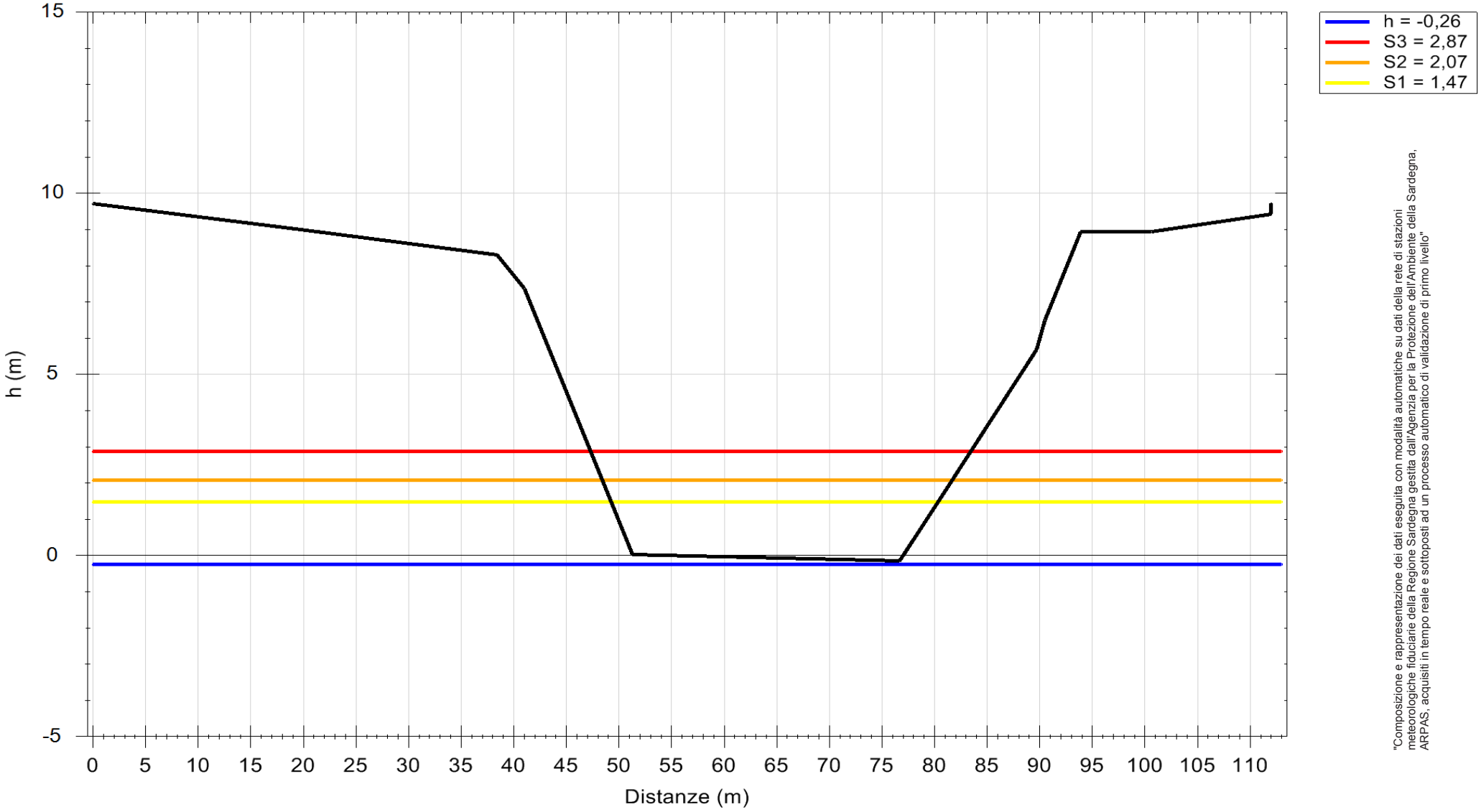

"Composizione e rappresentazione dei dati eseguita con modalità automatiche su dati della rete di stazioni meteorologiche fiduciarie della Regione Sardegna gestita dall'Agenzia per la Protezione dell'Ambiente della Sardegna, ARPAS, acquisiti in tempo reale e sottoposti ad un processo automatico di validazione di primo livello"

ARPAS
F.to il Dirigente Responsabile
Dott. Giuseppe Bianco

Altezza idrometrica registrata
Stazione TIRSO A SILI
Pezzu Mannu Ponte SS131 - Silì
Estrazione dati delle ore 19:04 del 10/09/2021
Ultimo dato disponibile: 10/09/2021 alle 18:30

REGIONE AUTÒNOMA DE SARDIGNA
REGIONE AUTONOMA DELLA SARDEGNA

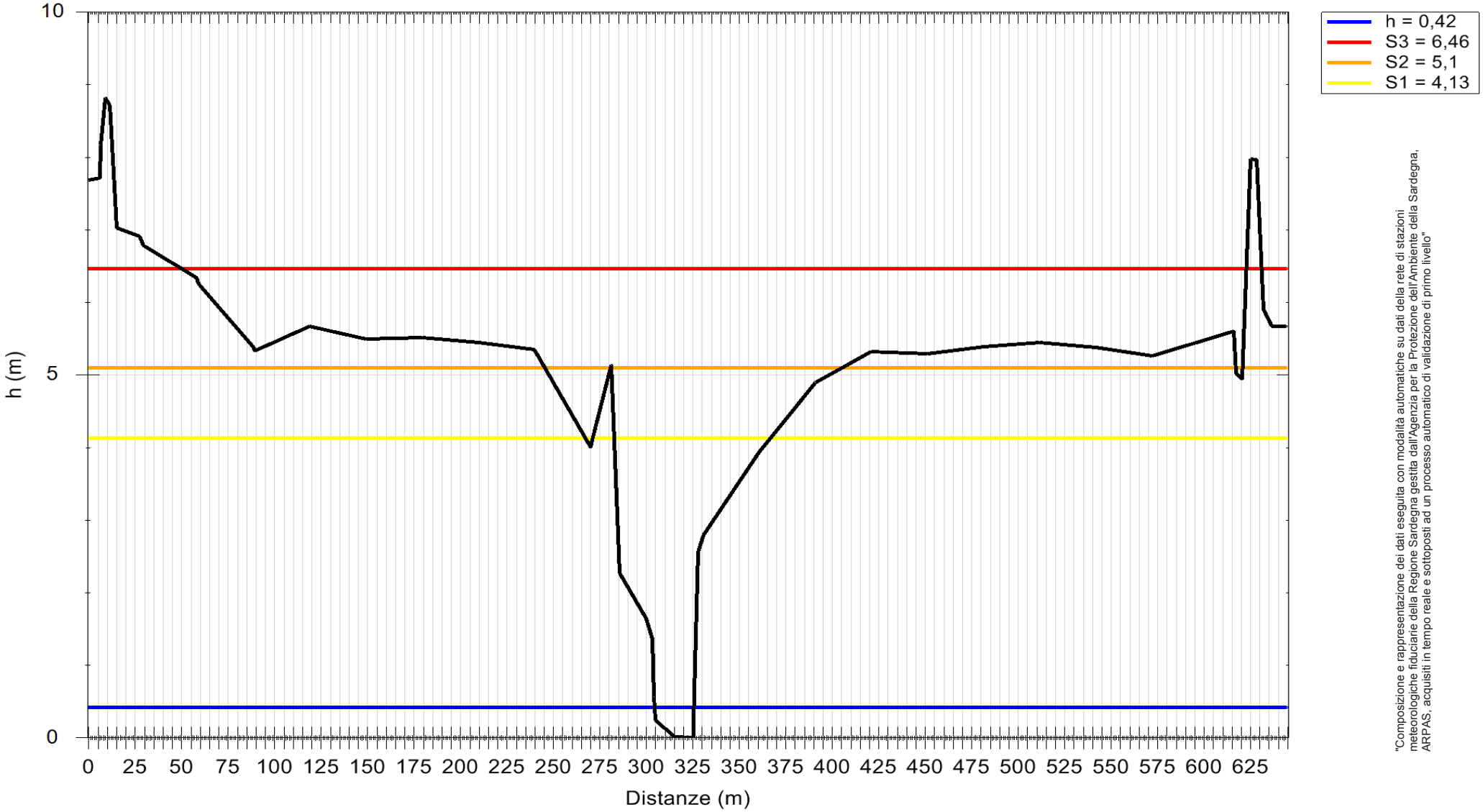

"Composizione e rappresentazione dei dati eseguita con modalità automatiche su dati della rete di stazioni meteorologiche fiduciarie della Regione Sardegna gestita dall'Agenzia per la Protezione dell'Ambiente della Sardegna, ARPAS, acquisiti in tempo reale e sottoposti ad un processo automatico di validazione di primo livello"

ARPAS
F.to il Dirigente Responsabile
Dott. Giuseppe Bianco