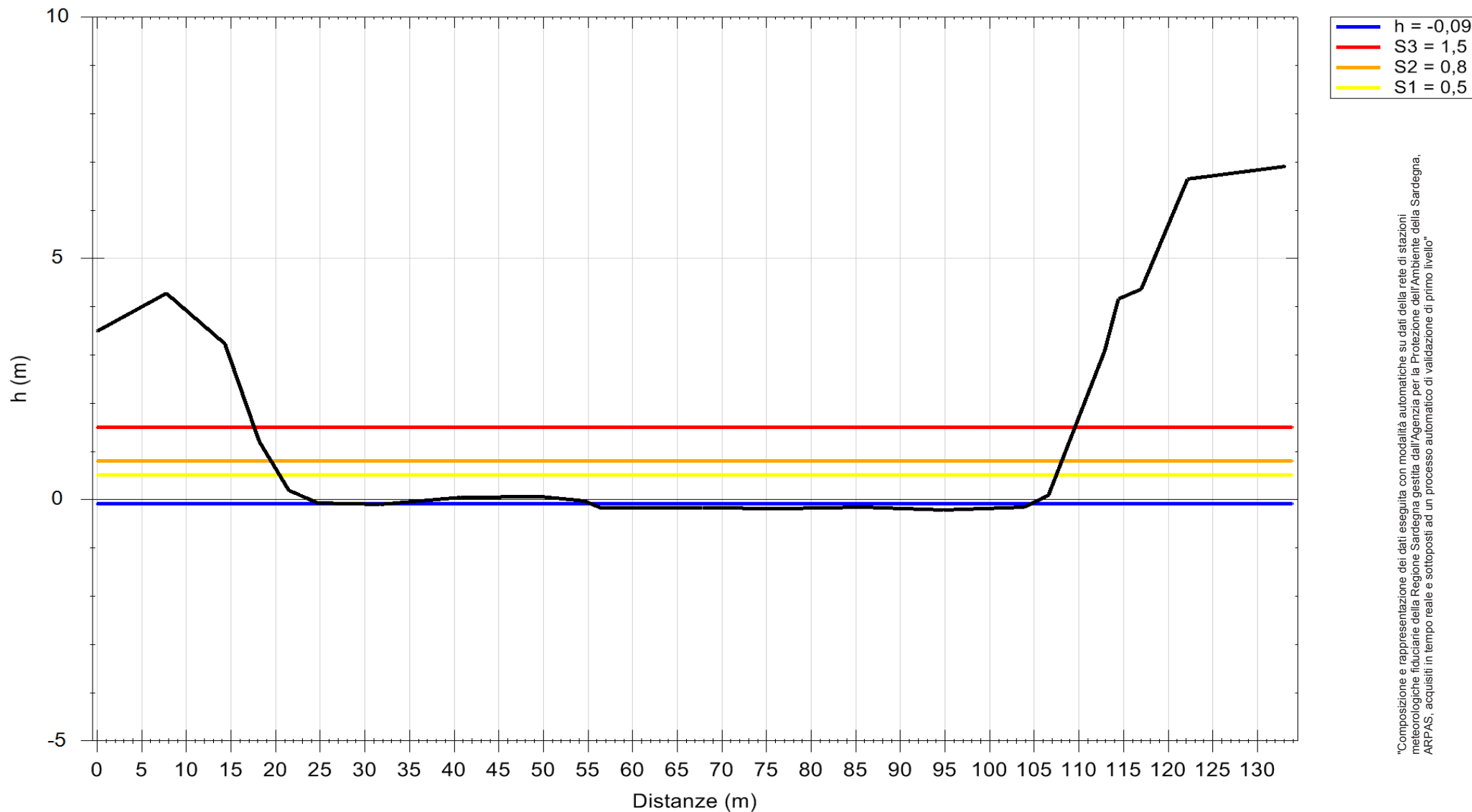
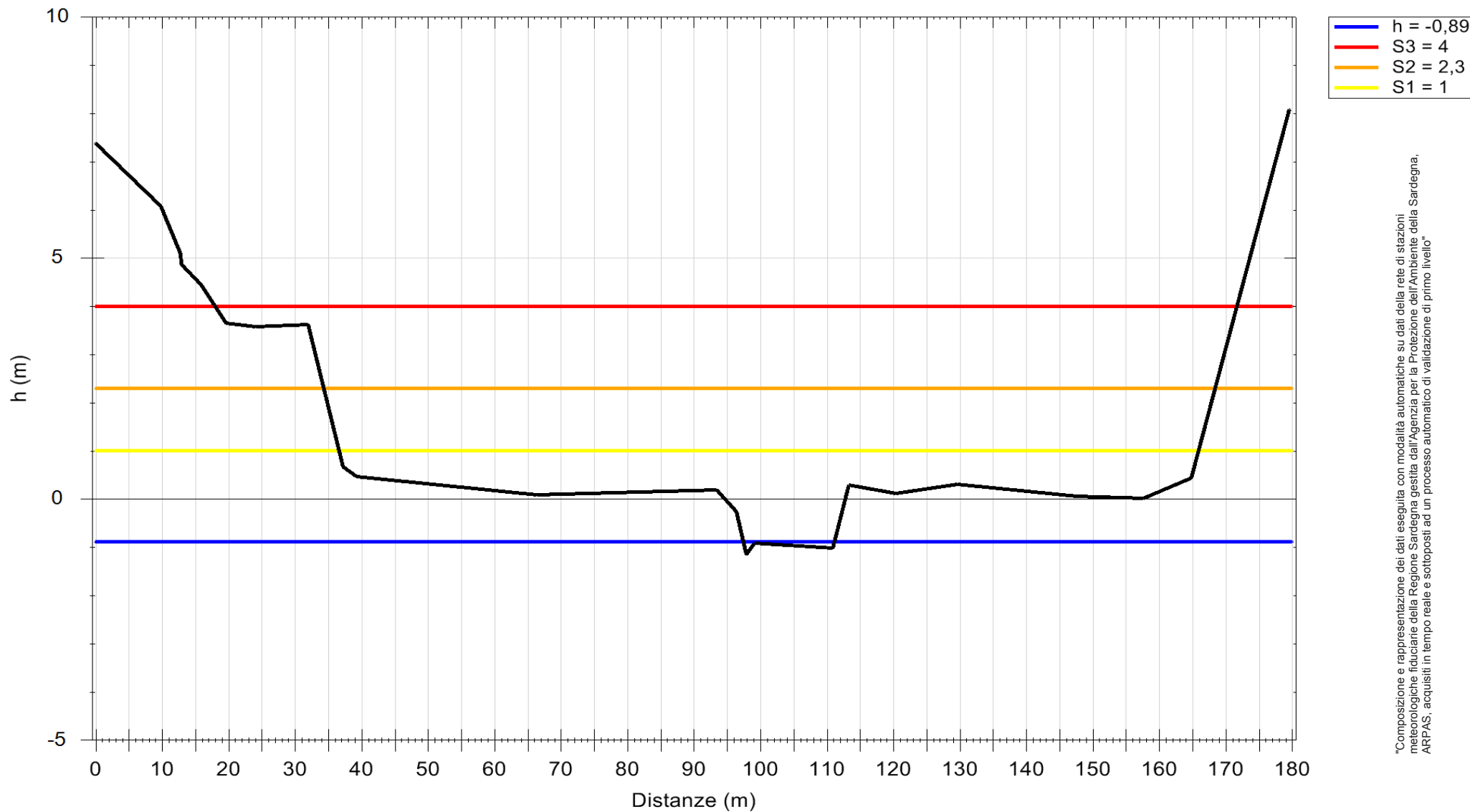


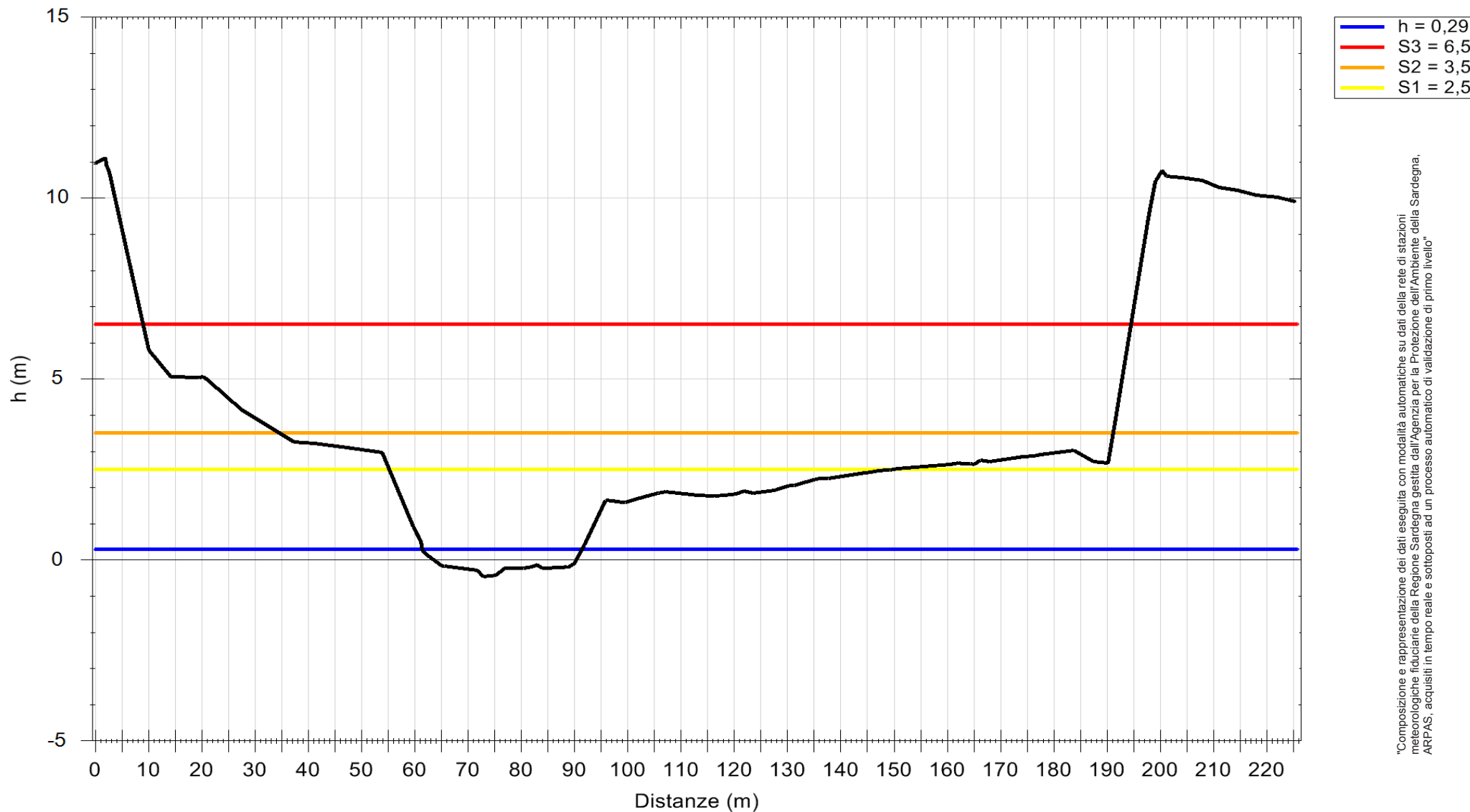
"Composizione e rappresentazione dei dati eseguita con modalità automatiche su dati della rete di stazioni meteorologiche fiduciarie della Regione Sardegna gestita dall'Agenzia per la Protezione dell'Ambiente della Sardegna, ARPAS, acquisiti in tempo reale e sottoposti ad un processo automatico di validazione di primo livello"



"Composizione e rappresentazione dei dati eseguita con modalità automatiche su dati della rete di stazioni meteorologiche fiduciarie della Regione Sardegna gestita dall'Agenzia per la Protezione dell'Ambiente della Sardegna, ARPAS, acquisiti in tempo reale e sottoposti ad un processo automatico di validazione di primo livello"



"Composizione e rappresentazione dei dati eseguita con modalità automatiche su dati della rete di stazioni meteorologiche fiduciarie della Regione Sardegna gestita dall'Agenzia per la Protezione dell'Ambiente della Sardegna, ARPAS, acquisiti in tempo reale e sottoposti ad un processo automatico di validazione di primo livello"

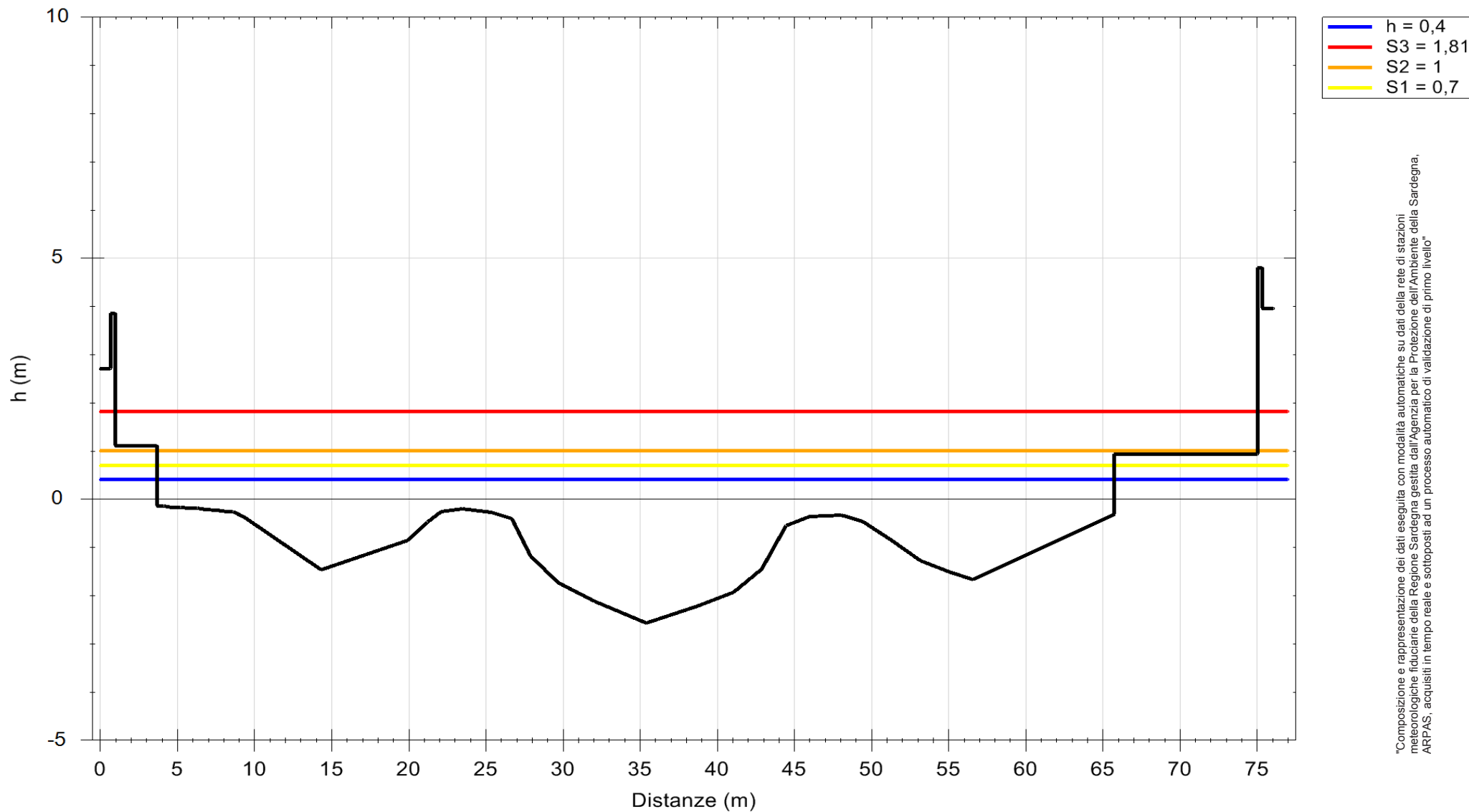


"Composizione e rappresentazione dei dati eseguita con modalità automatiche su dati della rete di stazioni meteorologiche fiduciarie della Regione Sardegna gestita dall'Agenzia per la Protezione dell'Ambiente della Sardegna, ARPAS, acquisiti in tempo reale e sottoposti ad un processo automatico di validazione di primo livello"

Altezza idrometrica registrata  
Stazione FIUME TEMO A BOSCA  
Ponte Vecchio  
Estrazione dati delle ore 22:48 del 31/10/2021  
Ultimo dato disponibile: 31/10/2021 alle 22:15



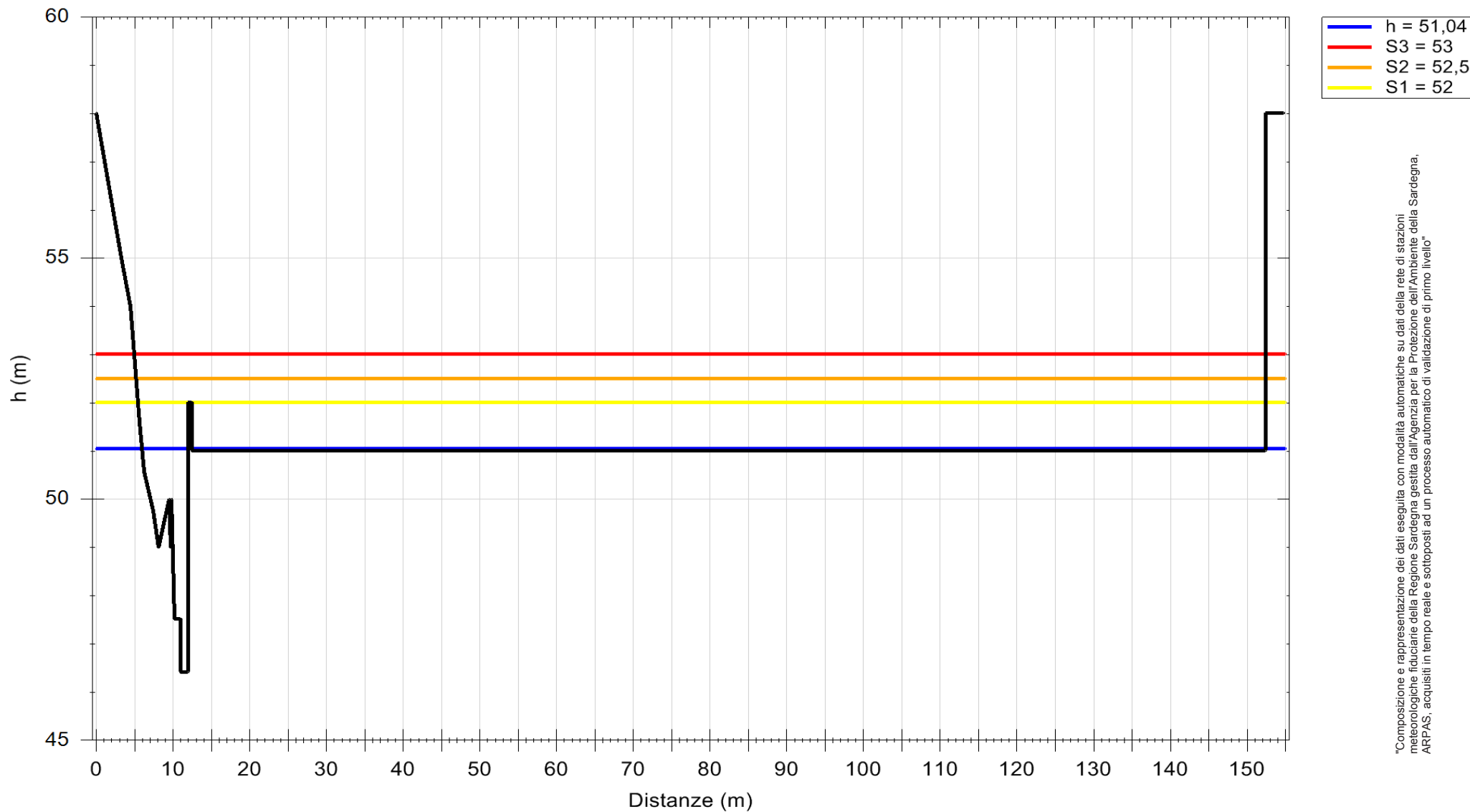
REGIONE AUTÒNOMA DE SARDIGNA  
REGIONE AUTONOMA DELLA SARDEGNA



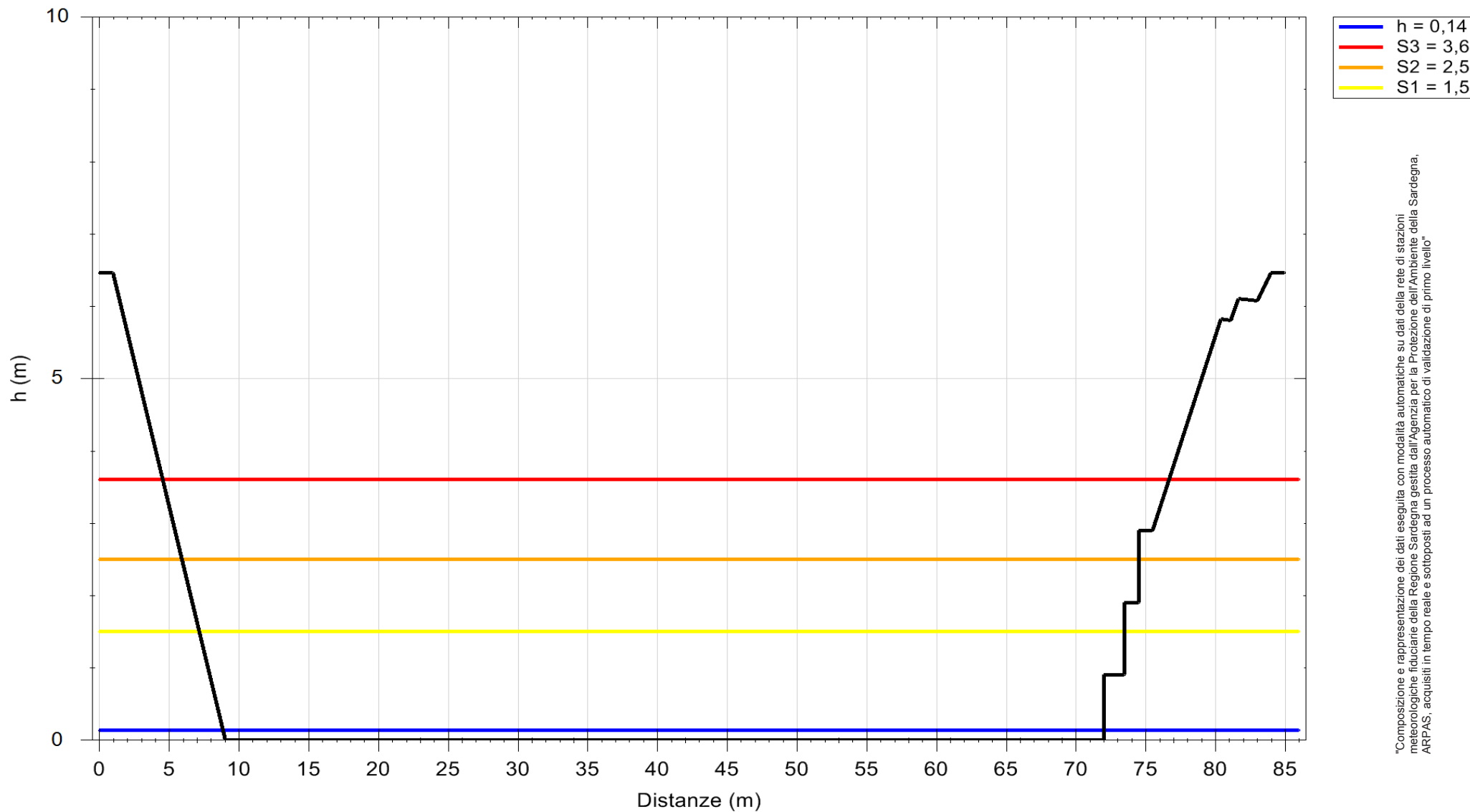
"Composizione e rappresentazione dei dati eseguita con modalità automatiche su dati della rete di stazioni meteorologiche fiduciarie della Regione Sardegna gestita dall'Agenzia per la Protezione dell'Ambiente della Sardegna, ARPAS, acquisiti in tempo reale e sottoposti ad un processo automatico di validazione di primo livello"



"Composizione e rappresentazione dei dati eseguita con modalità automatiche su dati della rete di stazioni meteorologiche fiduciarie della Regione Sardegna gestita dall'Agenzia per la Protezione dell'Ambiente della Sardegna, ARPAS, acquisiti in tempo reale e sottoposti ad un processo automatico di validazione di primo livello"



"Composizione e rappresentazione dei dati eseguita con modalità automatiche su dati della rete di stazioni meteorologiche fiduciarie della Regione Sardegna gestita dall'Agenzia per la Protezione dell'Ambiente della Sardegna, ARPAS, acquisiti in tempo reale e sottoposti ad un processo automatico di validazione di primo livello"

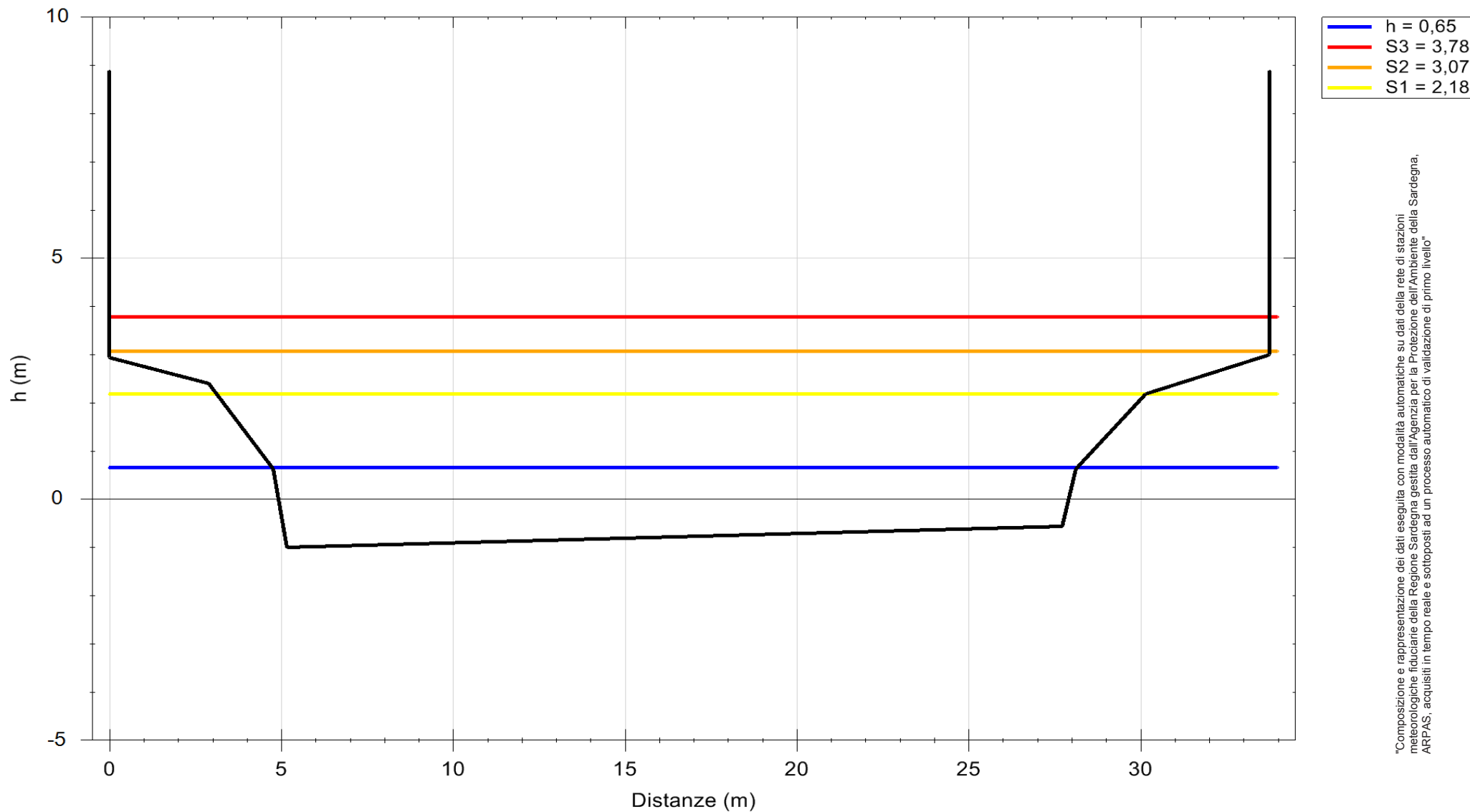


"Composizione e rappresentazione dei dati eseguita con modalità automatiche su dati della rete di stazioni meteorologiche fiduciarie della Regione Sardegna gestita dall'Agenzia per la Protezione dell'Ambiente della Sardegna, ARPAS, acquisiti in tempo reale e sottoposti ad un processo automatico di validazione di primo livello"

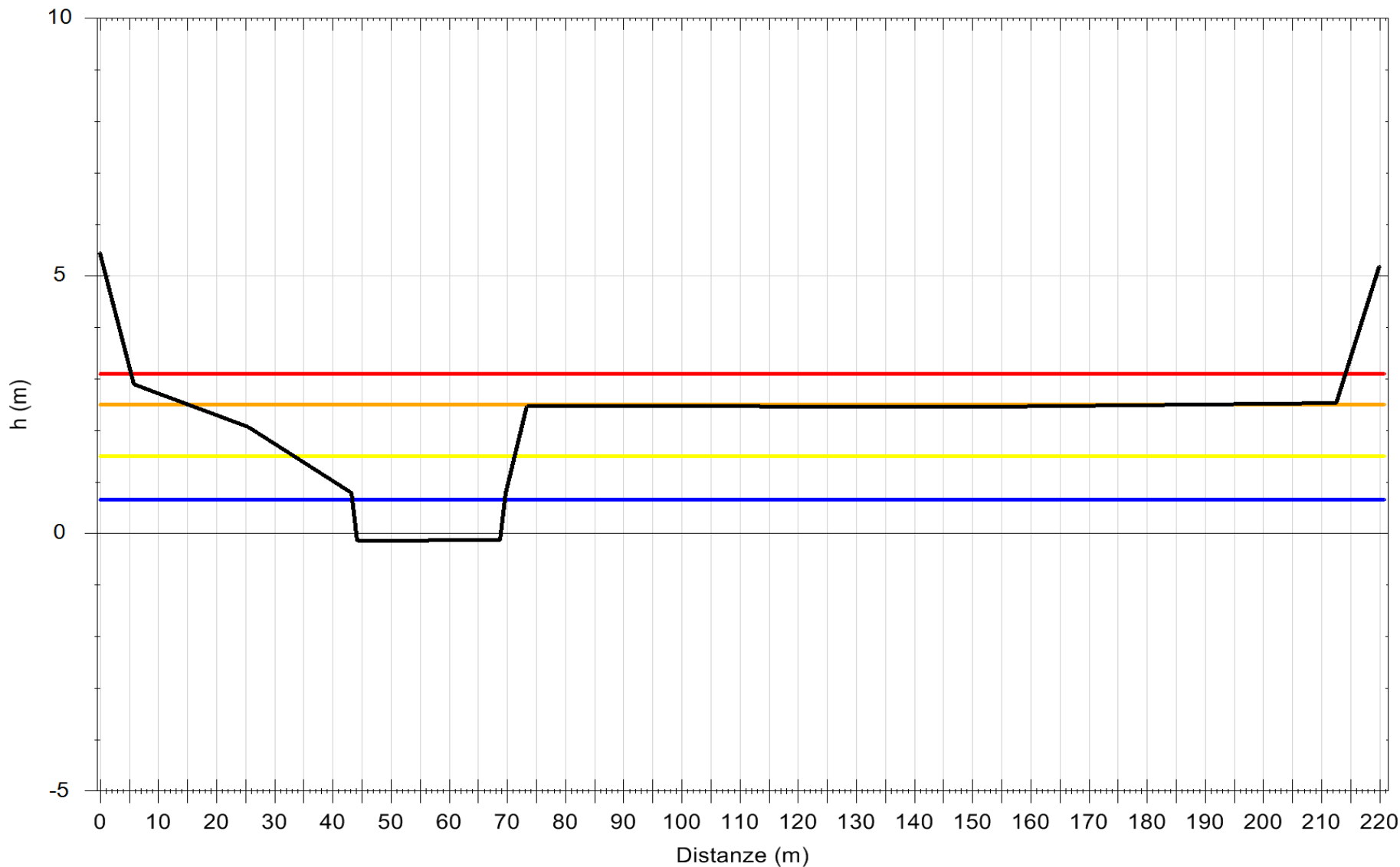




**DATO NON DISPONIBILE**



"Composizione e rappresentazione dei dati eseguita con modalità automatiche su dati della rete di stazioni meteorologiche fiduciarie della Regione Sardegna gestita dall'Agenzia per la Protezione dell'Ambiente della Sardegna, ARPAS, acquisiti in tempo reale e sottoposti ad un processo automatico di validazione di primo livello"



"Composizione e rappresentazione dei dati eseguita con modalità automatiche su dati della rete di stazioni meteorologiche fiduciarie della Regione Sardegna gestita dall'Agenzia per la Protezione dell'Ambiente della Sardegna, ARPAS, acquisiti in tempo reale e sottoposti ad un processo automatico di validazione di primo livello"



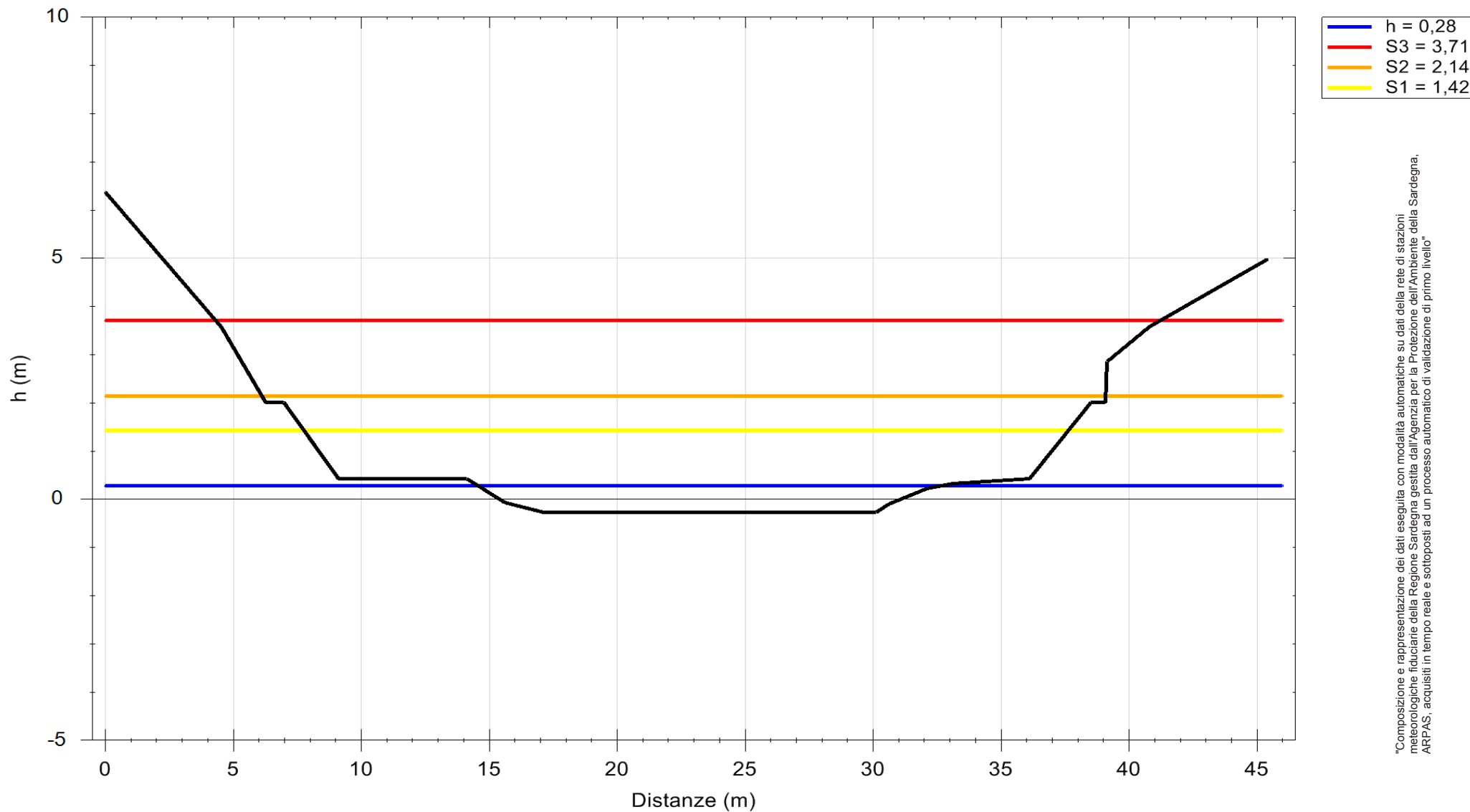
**DATO NON DISPONIBILE**



"Composizione e rappresentazione dei dati eseguita con modalità automatiche su dati della rete di stazioni meteorologiche fiduciarie della Regione Sardegna gestita dall'Agenzia per la Protezione dell'Ambiente della Sardegna, ARPAS, acquisiti in tempo reale e sottoposti ad un processo automatico di validazione di primo livello"



**DATO NON DISPONIBILE**



"Composizione e rappresentazione dei dati eseguita con modalità automatiche su dati della rete di stazioni meteorologiche fiduciarie della Regione Sardegna gestita dall'Agenzia per la Protezione dell'Ambiente della Sardegna, ARPAS, acquisiti in tempo reale e sottoposti ad un processo automatico di validazione di primo livello"



"Composizione e rappresentazione dei dati eseguita con modalità automatiche su dati della rete di stazioni meteorologiche fiduciarie della Regione Sardegna gestita dall'Agenzia per la Protezione dell'Ambiente della Sardegna, ARPAS, acquisiti in tempo reale e sottoposti ad un processo automatico di validazione di primo livello"



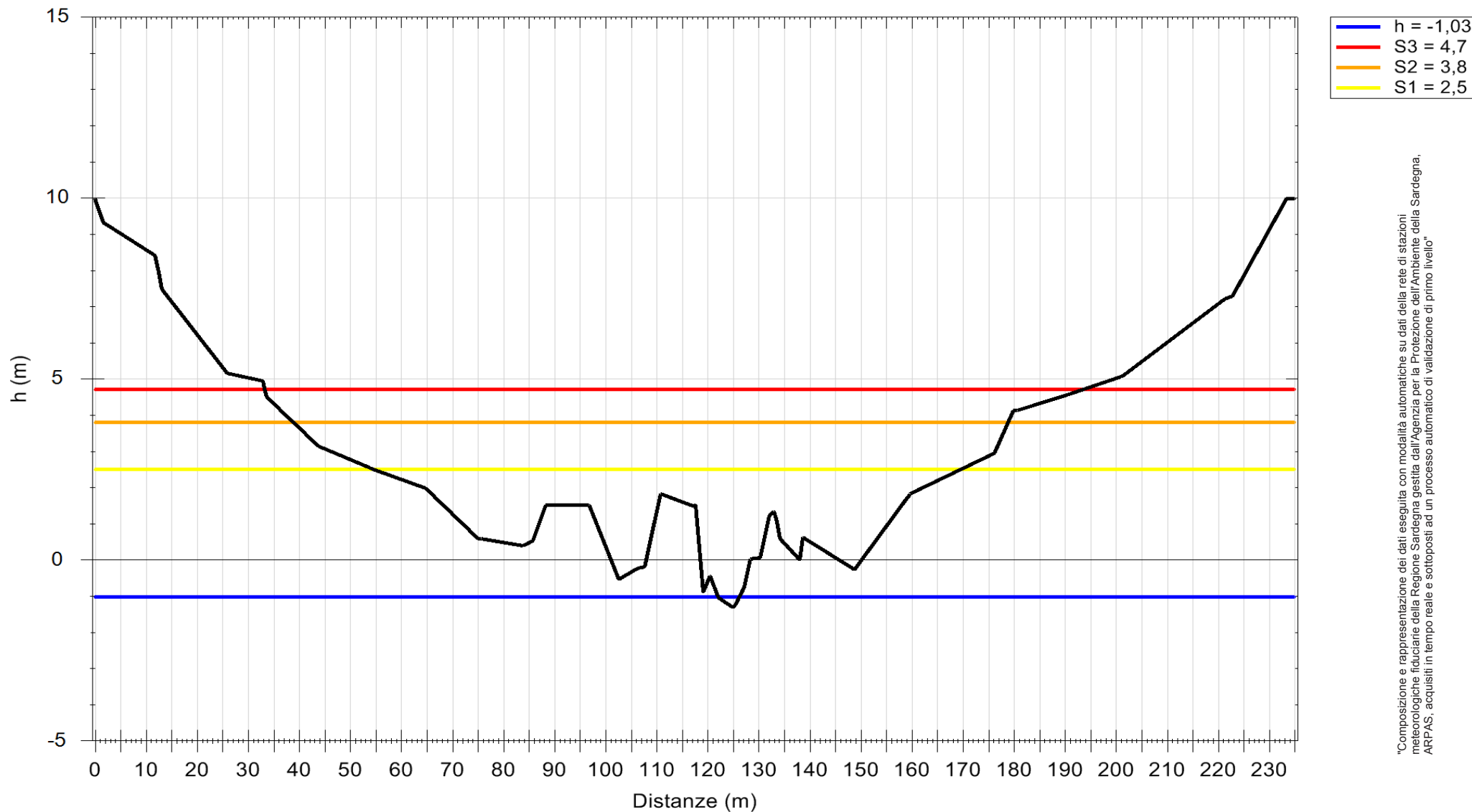
Altezza idrometrica registrata  
 Stazione MANNU DI PORTO TORRES A USINI  
 PONTE MOLINU  
 Estrazione dati delle ore 22:48 del 31/10/2021  
 Ultimo dato disponibile: 31/10/2021 alle 22:15



REGIONE AUTÒNOMA DE SARDIGNA  
 REGIONE AUTONOMA DELLA SARDEGNA



"Composizione e rappresentazione dei dati eseguita con modalità automatiche su dati della rete di stazioni meteorologiche fiduciarie della Regione Sardegna gestita dall'Agenzia per la Protezione dell'Ambiente della Sardegna, ARPAS, acquisiti in tempo reale e sottoposti ad un processo automatico di validazione di primo livello"



"Composizione e rappresentazione dei dati eseguita con modalità automatiche su dati della rete di stazioni meteorologiche fiduciarie della Regione Sardegna gestita dall'Agenzia per la Protezione dell'Ambiente della Sardegna, ARPAS, acquisiti in tempo reale e sottoposti ad un processo automatico di validazione di primo livello"

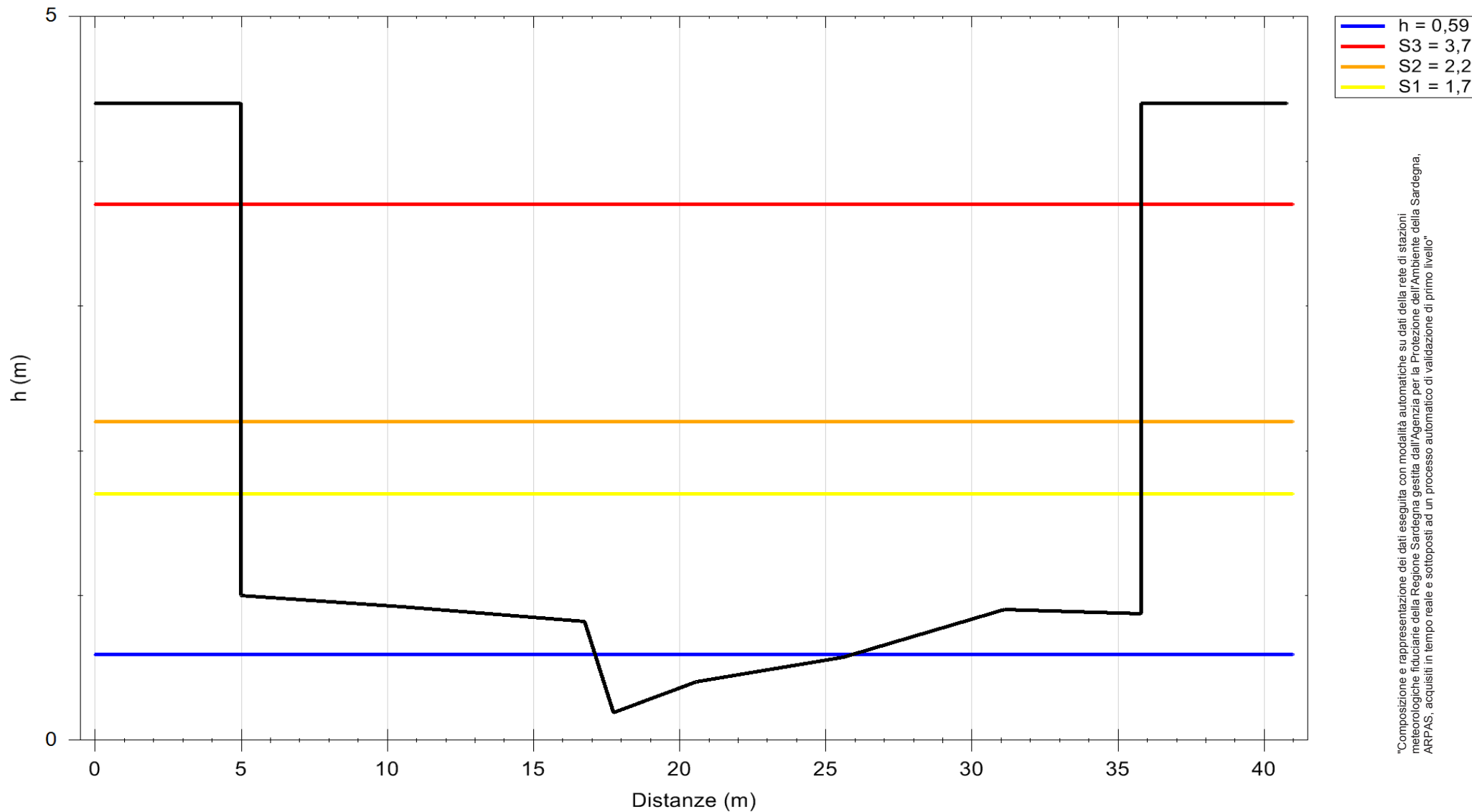


"Composizione e rappresentazione dei dati eseguita con modalità automatiche su dati della rete di stazioni meteorologiche fiduciarie della Regione Sardegna gestita dall'Agenzia per la Protezione dell'Ambiente della Sardegna, ARPAS, acquisiti in tempo reale e sottoposti ad un processo automatico di validazione di primo livello"

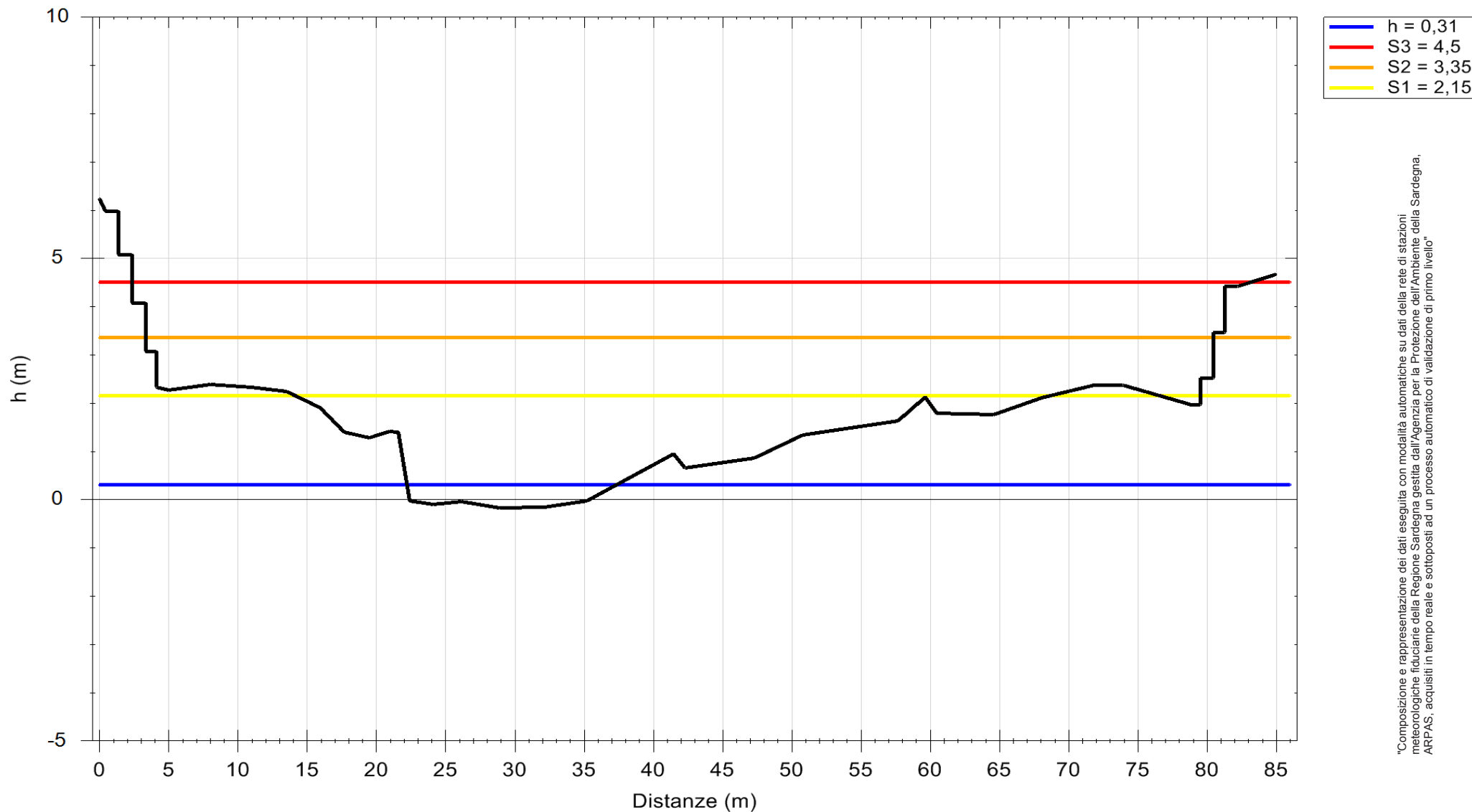
Altezza idrometrica registrata  
 Stazione RIO LANESSI A SEGARIU  
 SEGARIU  
 Estrazione dati delle ore 22:48 del 31/10/2021  
 Ultimo dato disponibile: 31/10/2021 alle 22:15



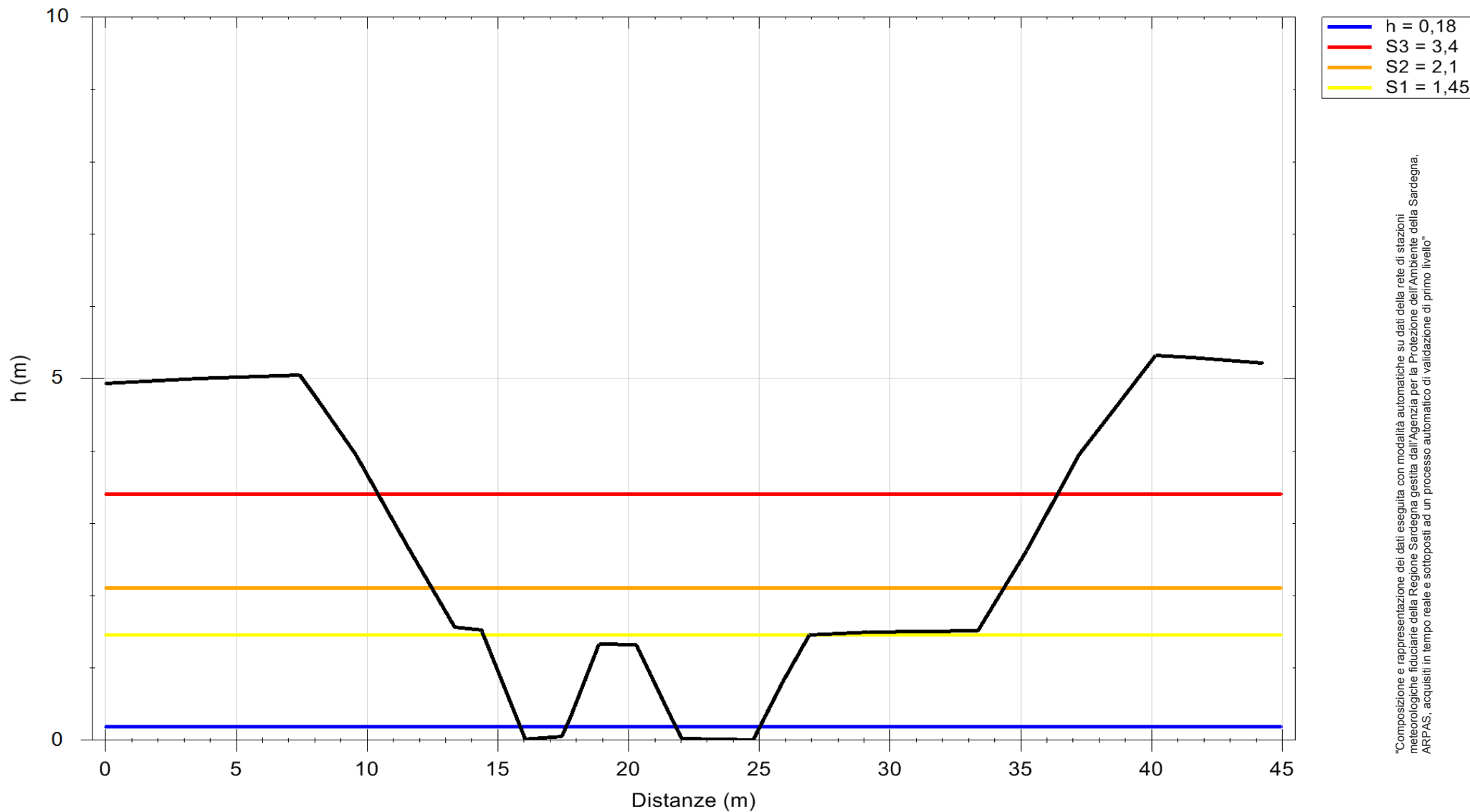
REGIONE AUTÒNOMA DE SARDIGNA  
 REGIONE AUTONOMA DELLA SARDEGNA



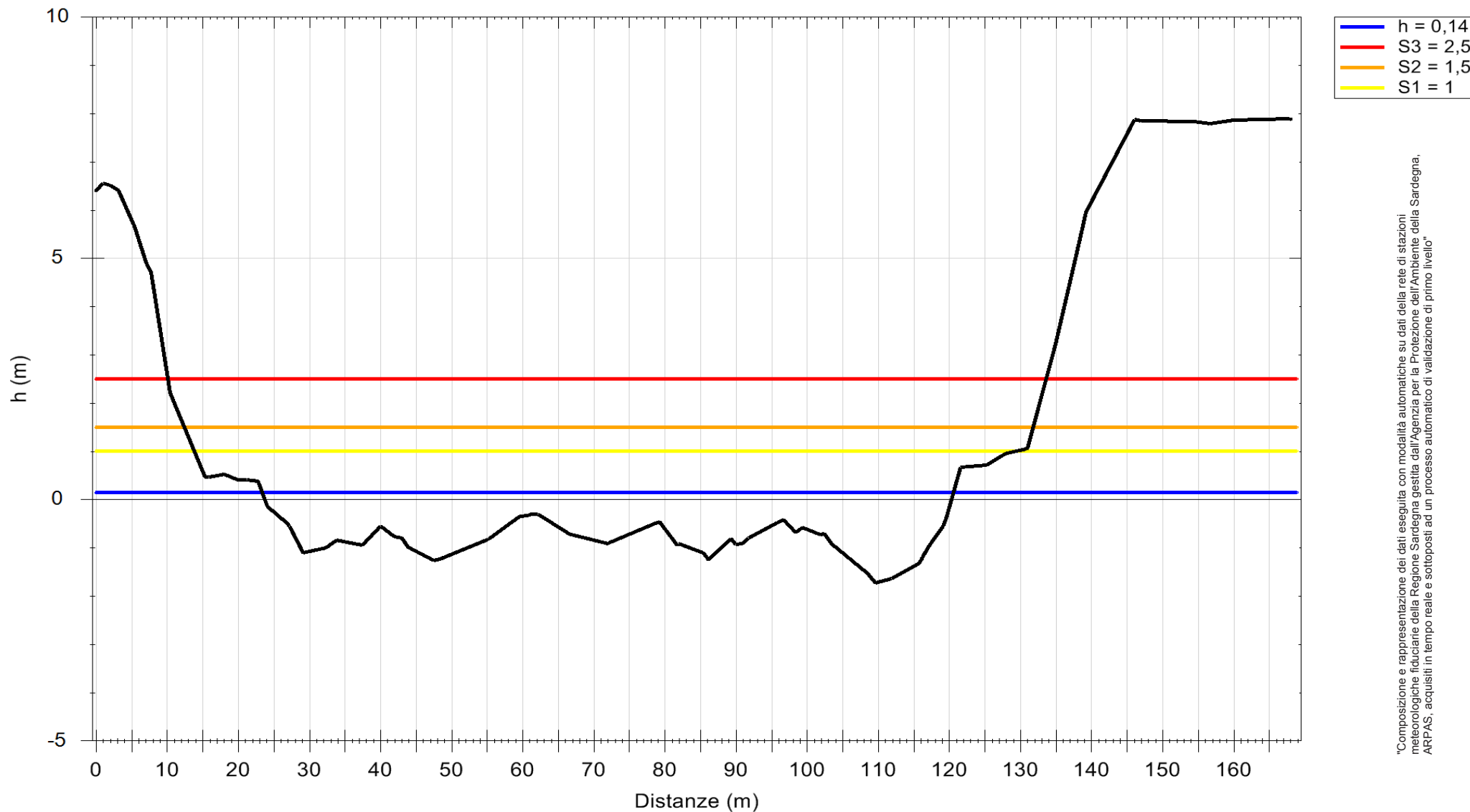
"Composizione e rappresentazione dei dati eseguita con modalità automatiche su dati della rete di stazioni meteorologiche fiduciarie della Regione Sardegna gestita dall'Agenzia per la Protezione dell'Ambiente della Sardegna, ARPAS, acquisiti in tempo reale e sottoposti ad un processo automatico di validazione di primo livello"



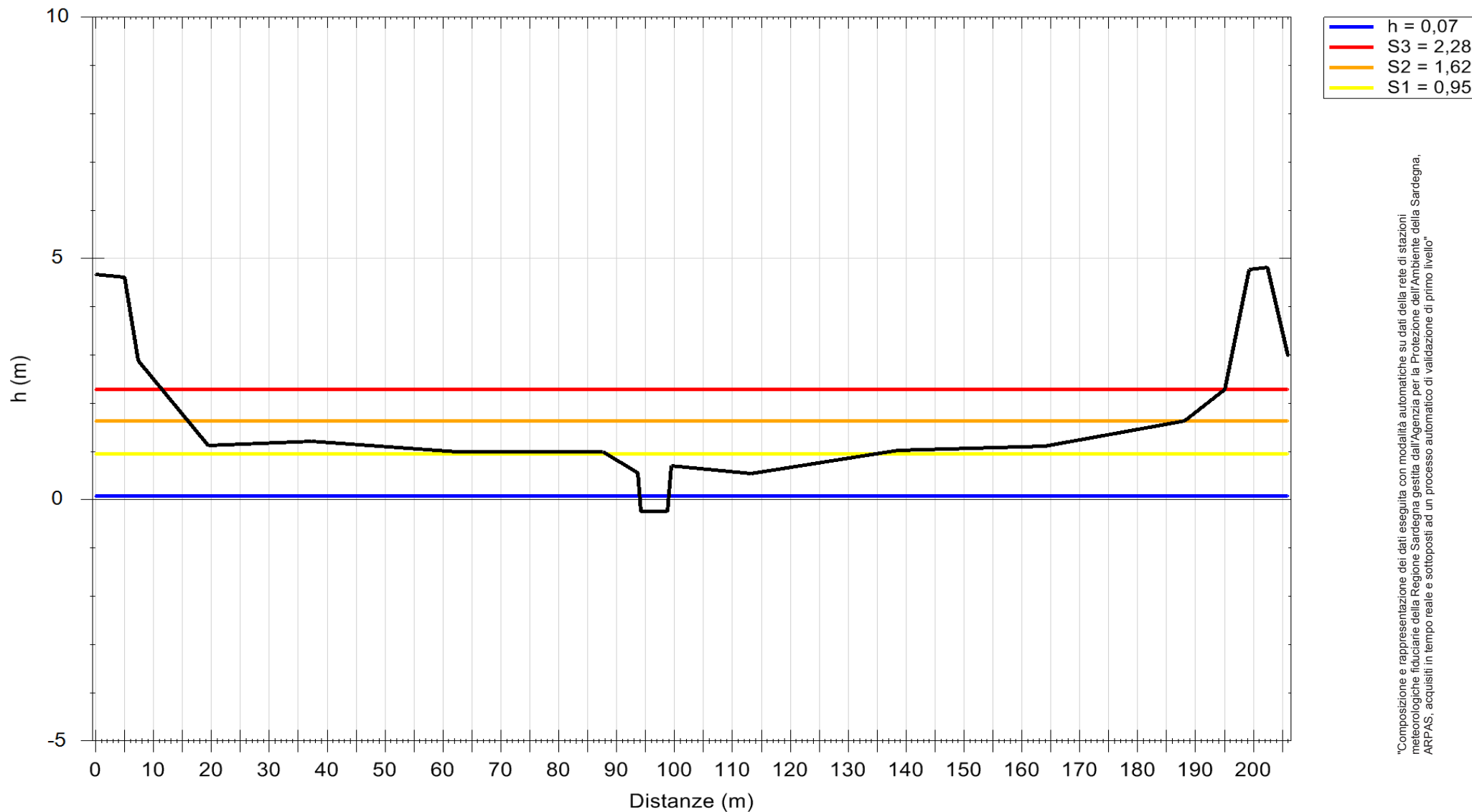
"Composizione e rappresentazione dei dati eseguita con modalità automatiche su dati della rete di stazioni meteorologiche fiduciarie della Regione Sardegna gestita dall'Agenzia per la Protezione dell'Ambiente della Sardegna, ARPAS, acquisiti in tempo reale e sottoposti ad un processo automatico di validazione di primo livello"



"Composizione e rappresentazione dei dati eseguita con modalità automatiche su dati della rete di stazioni meteorologiche fiduciarie della Regione Sardegna gestita dall'Agenzia per la Protezione dell'Ambiente della Sardegna, ARPAS, acquisiti in tempo reale e sottoposti ad un processo automatico di validazione di primo livello"



"Composizione e rappresentazione dei dati eseguita con modalità automatiche su dati della rete di stazioni meteorologiche fiduciarie della Regione Sardegna gestita dall'Agenzia per la Protezione dell'Ambiente della Sardegna, ARPAS, acquisiti in tempo reale e sottoposti ad un processo automatico di validazione di primo livello"



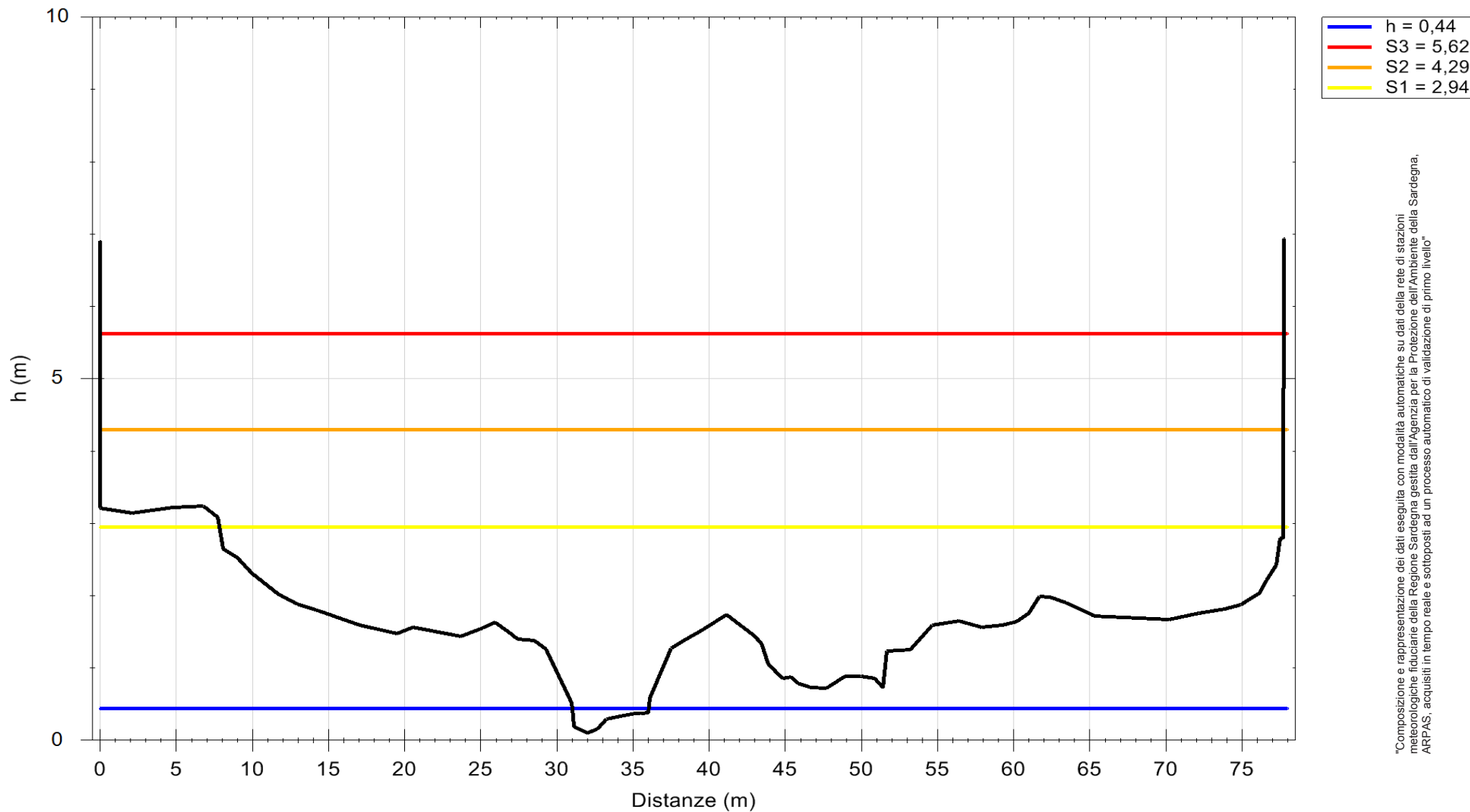
"Composizione e rappresentazione dei dati eseguita con modalità automatiche su dati della rete di stazioni meteorologiche fiduciarie della Regione Sardegna gestita dall'Agenzia per la Protezione dell'Ambiente della Sardegna, ARPAS, acquisiti in tempo reale e sottoposti ad un processo automatico di validazione di primo livello"



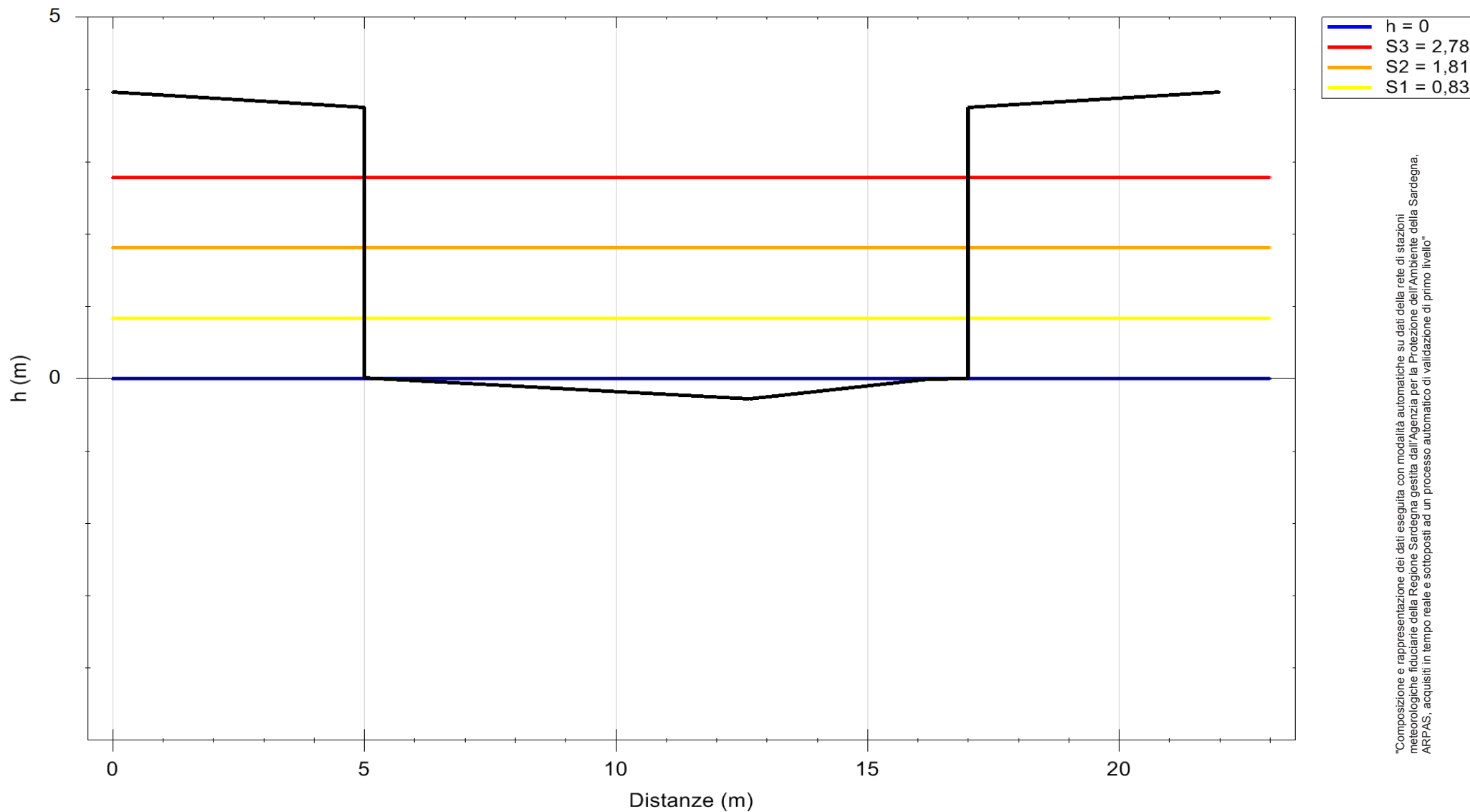
Altezza idrometrica registrata  
Stazione RIO STANALI A PRAMAS  
BALLAO  
Estrazione dati delle ore 22:48 del 31/10/2021  
Ultimo dato disponibile: 31/10/2021 alle 22:15



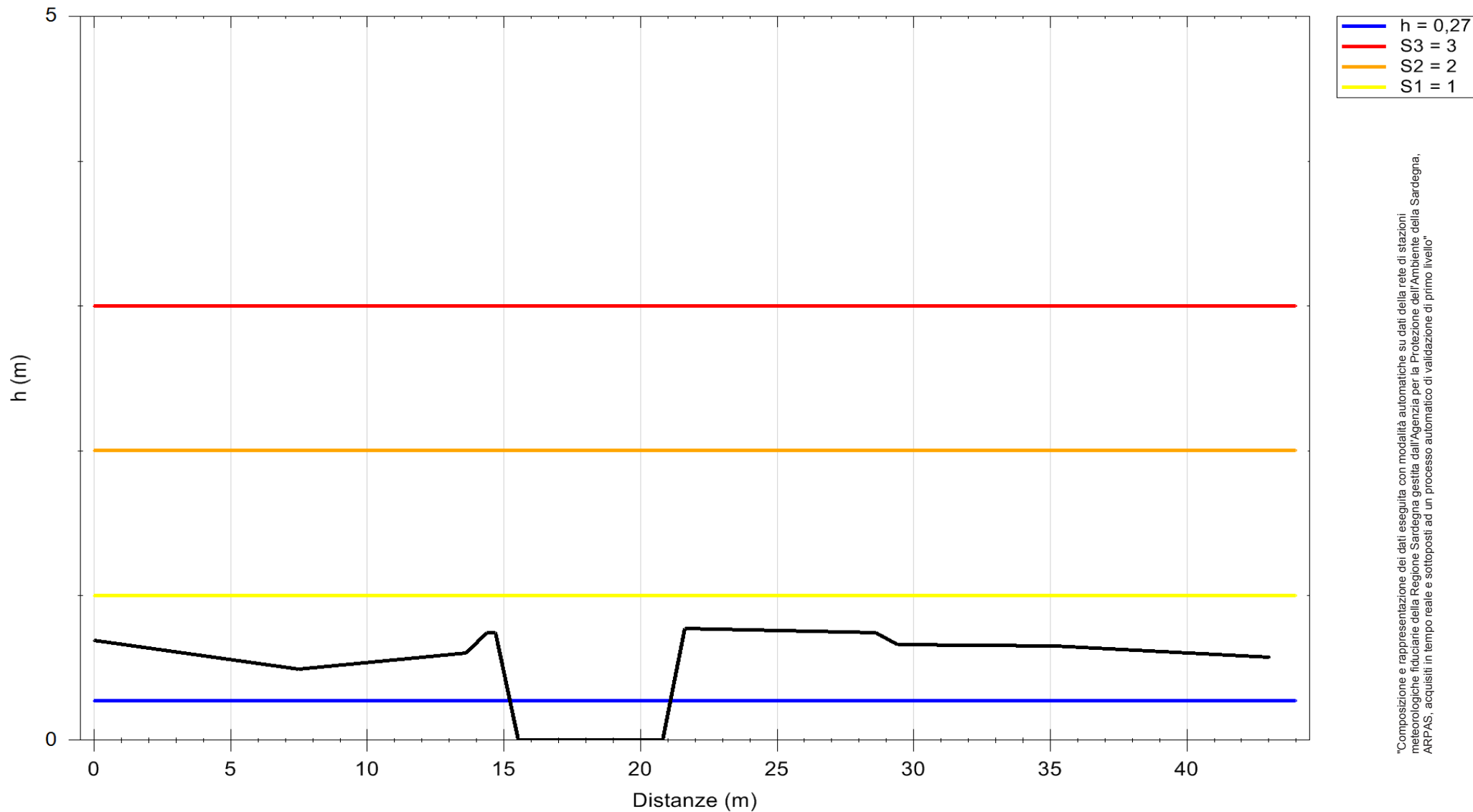
REGIONE AUTÒNOMA DE SARDIGNA  
REGIONE AUTONOMA DELLA SARDEGNA



"Composizione e rappresentazione dei dati eseguita con modalità automatiche su dati della rete di stazioni meteorologiche fiduciarie della Regione Sardegna gestita dall'Agenzia per la Protezione dell'Ambiente della Sardegna, ARPAS, acquisiti in tempo reale e sottoposti ad un processo automatico di validazione di primo livello"



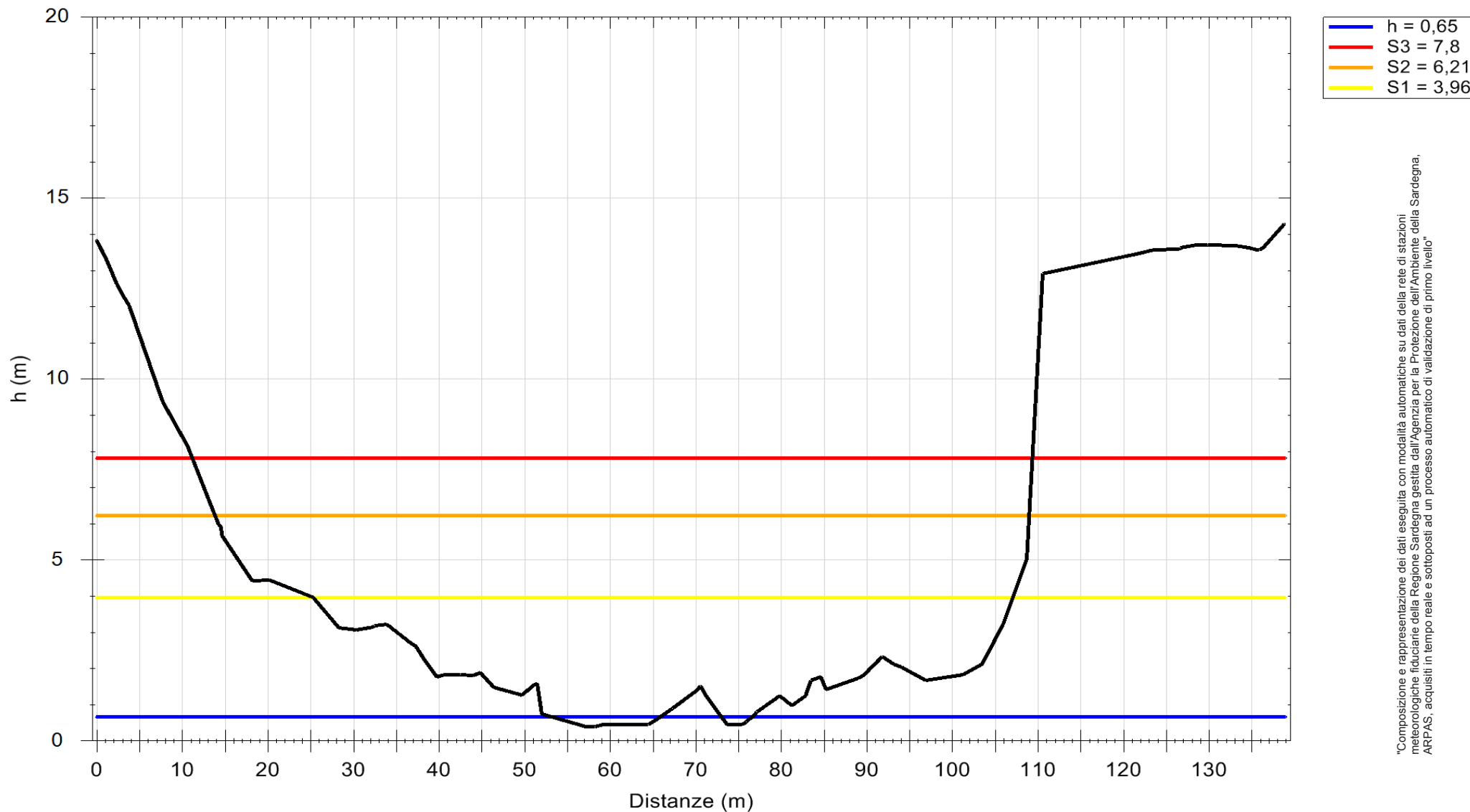
"Composizione e rappresentazione dei dati eseguita con modalità automatiche su dati della rete di stazioni meteorologiche fiduciarie della Regione Sardegna gestita dall'Agenzia per la Protezione dell'Ambiente della Sardegna, ARPAS, acquisiti in tempo reale e sottoposti ad un processo automatico di validazione di primo livello"



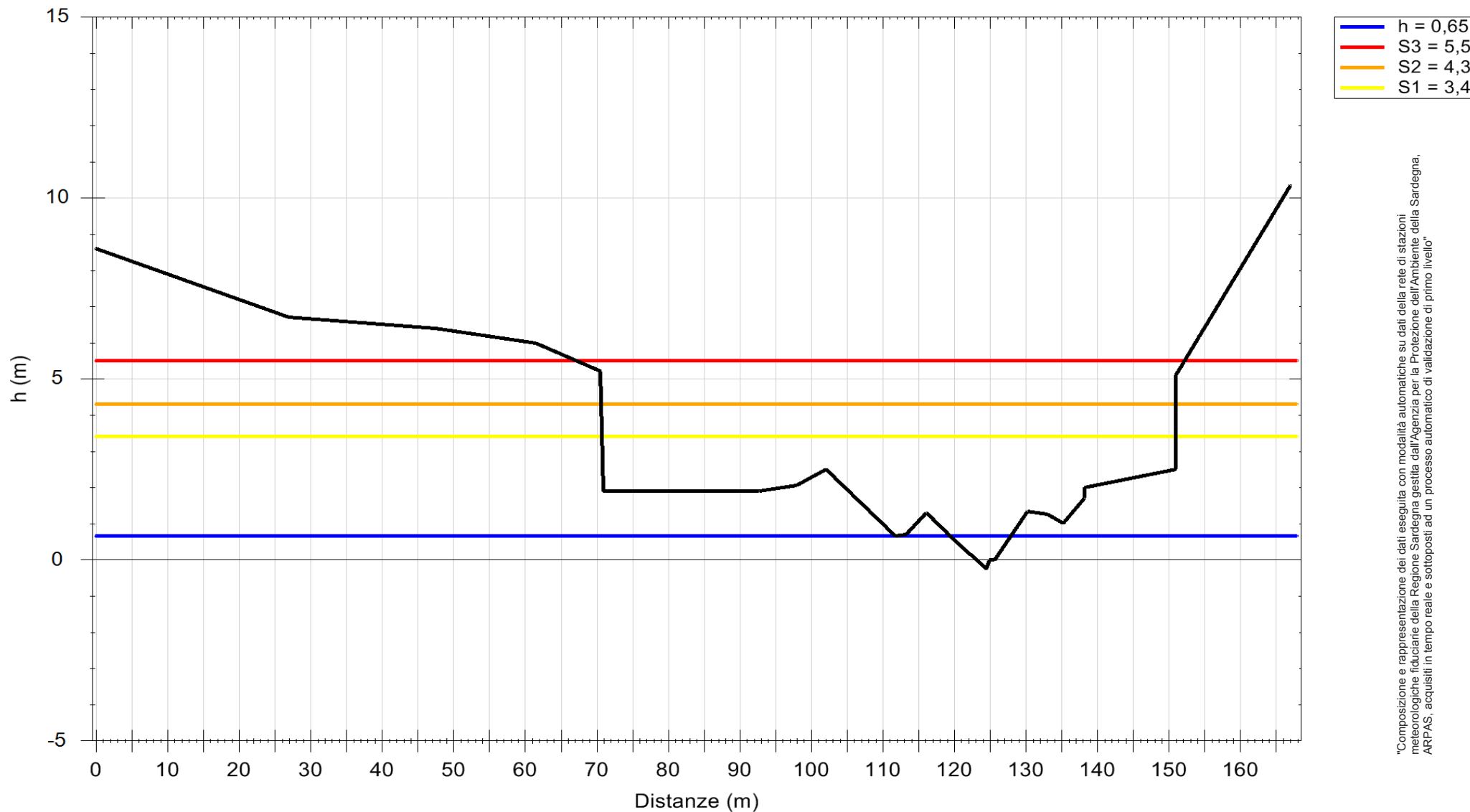
"Composizione e rappresentazione dei dati eseguita con modalità automatiche su dati della rete di stazioni meteorologiche fiduciarie della Regione Sardegna gestita dall'Agenzia per la Protezione dell'Ambiente della Sardegna, ARPAS, acquisiti in tempo reale e sottoposti ad un processo automatico di validazione di primo livello"



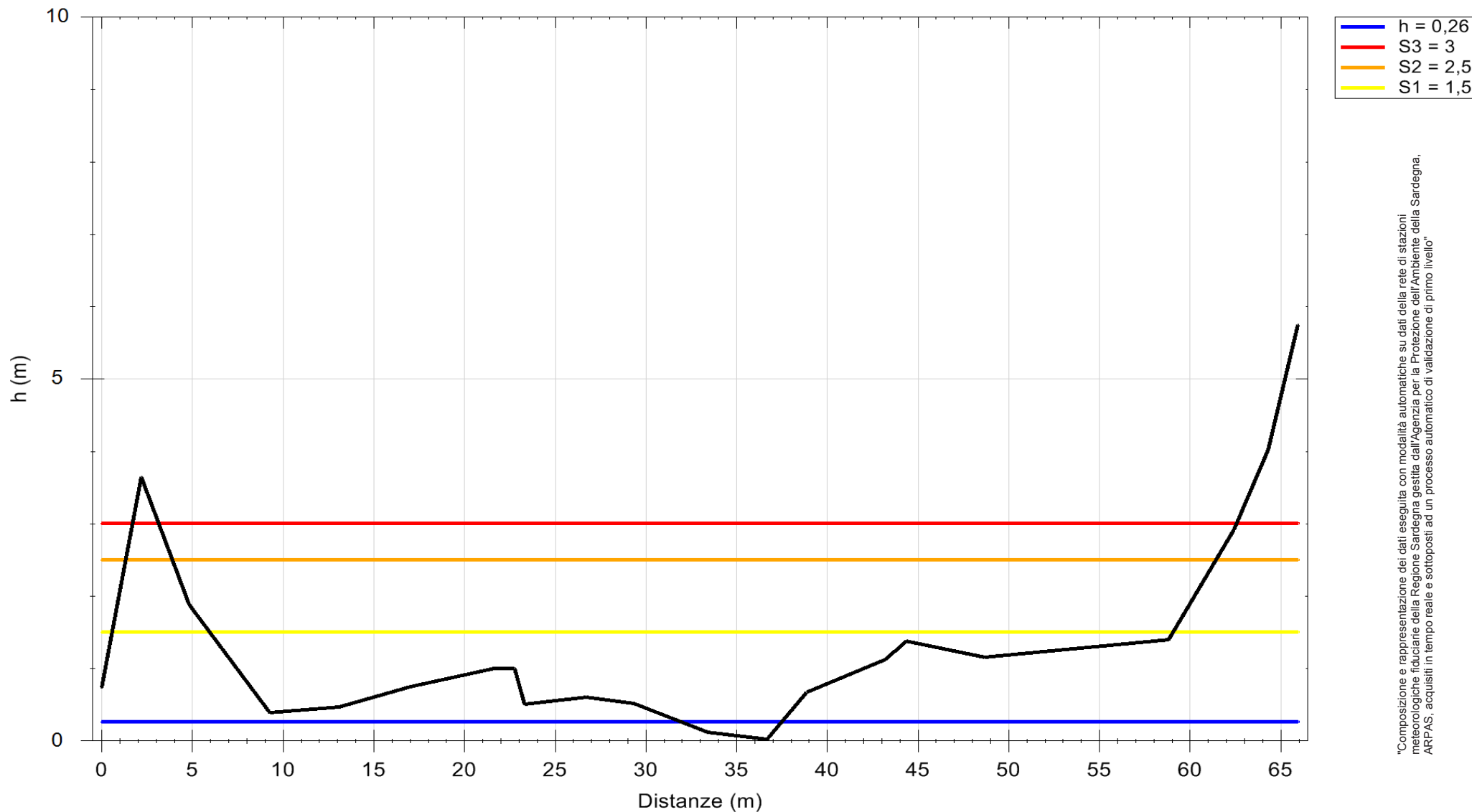
"Composizione e rappresentazione dei dati eseguita con modalità automatiche su dati della rete di stazioni meteorologiche fiduciarie della Regione Sardegna gestita dall'Agenzia per la Protezione dell'Ambiente della Sardegna, ARPAS, acquisiti in tempo reale e sottoposti ad un processo automatico di validazione di primo livello"



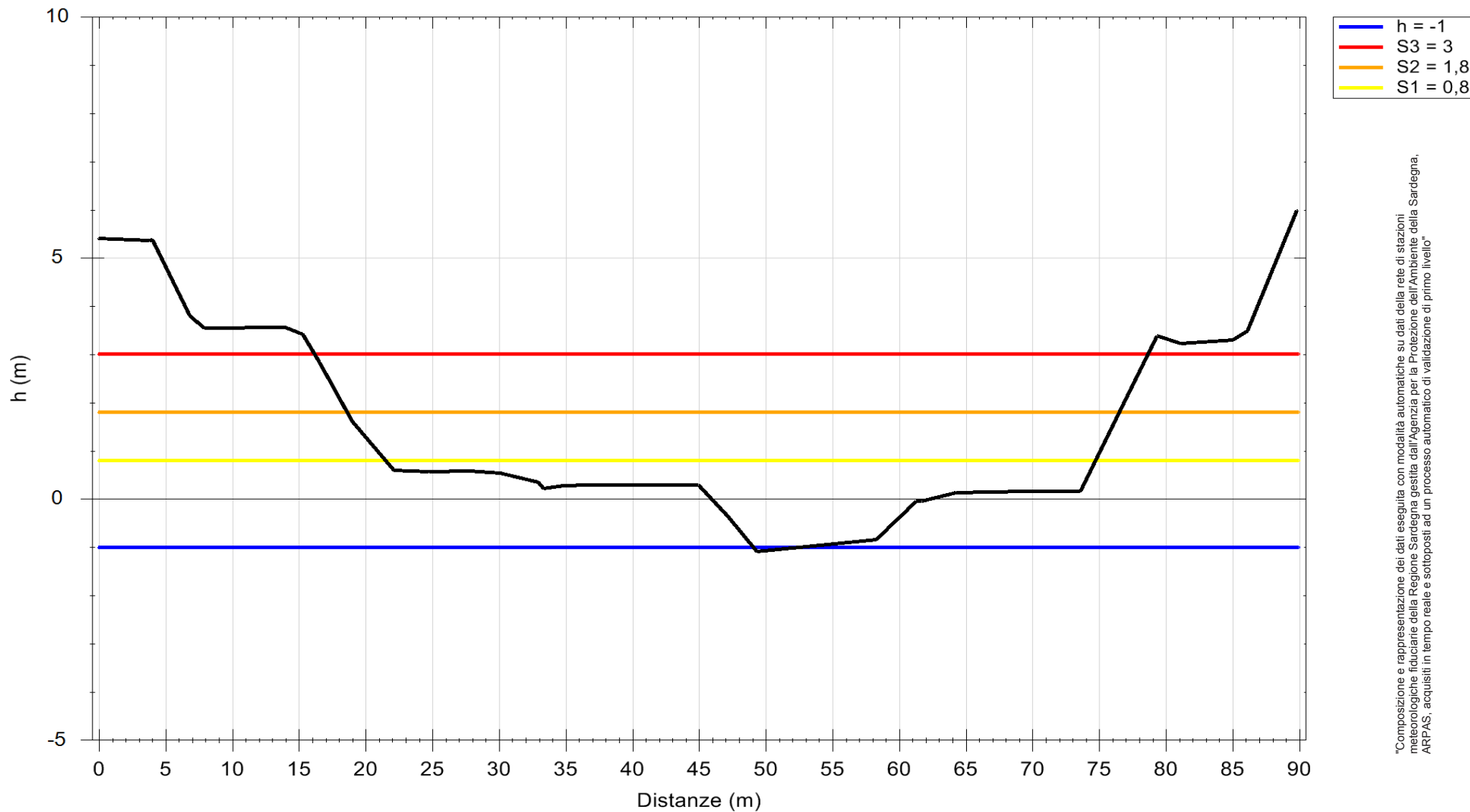
"Composizione e rappresentazione dei dati eseguita con modalità automatiche su dati della rete di stazioni meteorologiche fiduciarie della Regione Sardegna gestita dall'Agenzia per la Protezione dell'Ambiente della Sardegna, ARPAS, acquisiti in tempo reale e sottoposti ad un processo automatico di validazione di primo livello"



"Composizione e rappresentazione dei dati eseguita con modalità automatiche su dati della rete di stazioni meteorologiche fiduciarie della Regione Sardegna gestita dall'Agenzia per la Protezione dell'Ambiente della Sardegna, ARPAS, acquisiti in tempo reale e sottoposti ad un processo automatico di validazione di primo livello"

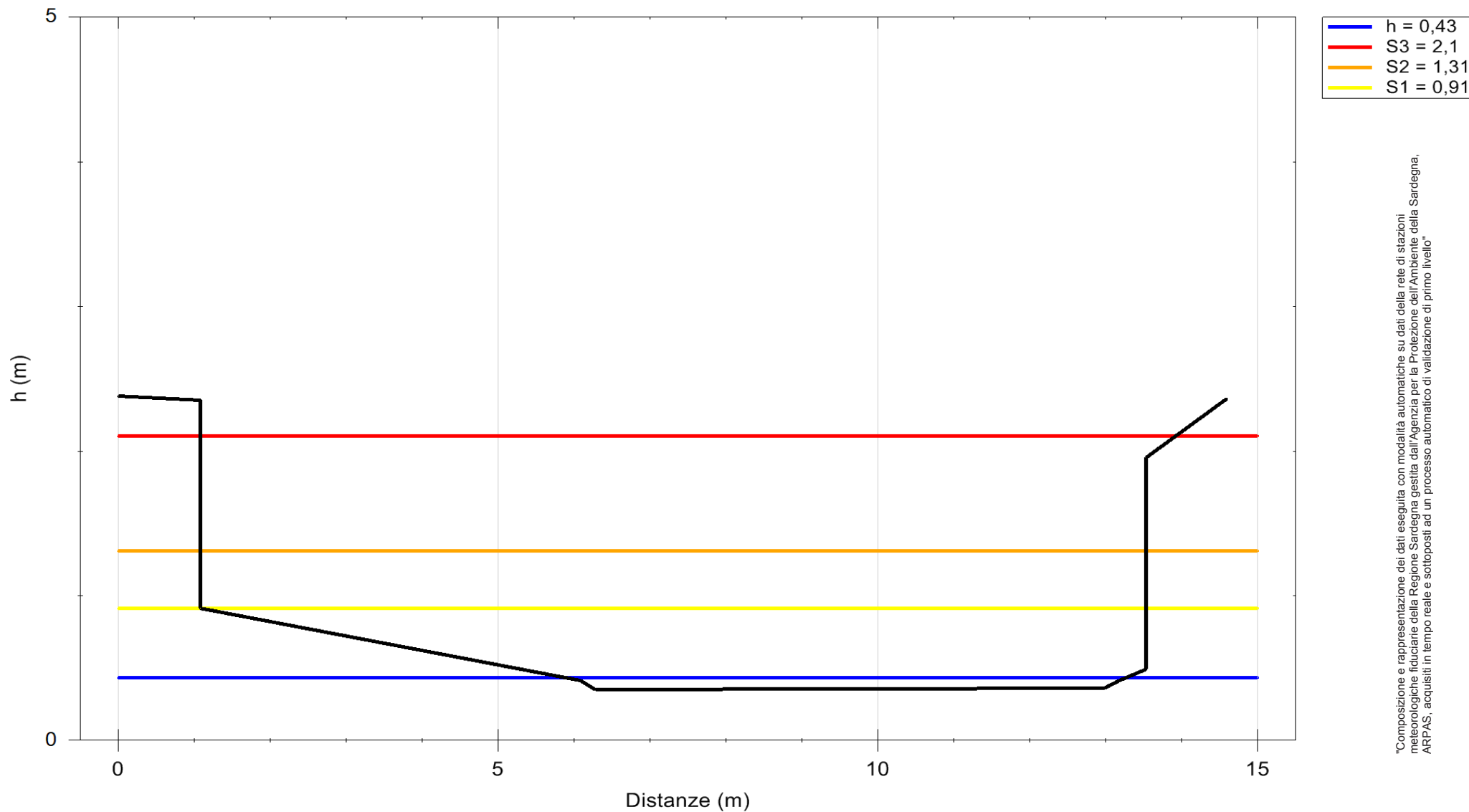


"Composizione e rappresentazione dei dati eseguita con modalità automatiche su dati della rete di stazioni meteorologiche fiduciarie della Regione Sardegna gestita dall'Agenzia per la Protezione dell'Ambiente della Sardegna, ARPAS, acquisiti in tempo reale e sottoposti ad un processo automatico di validazione di primo livello"

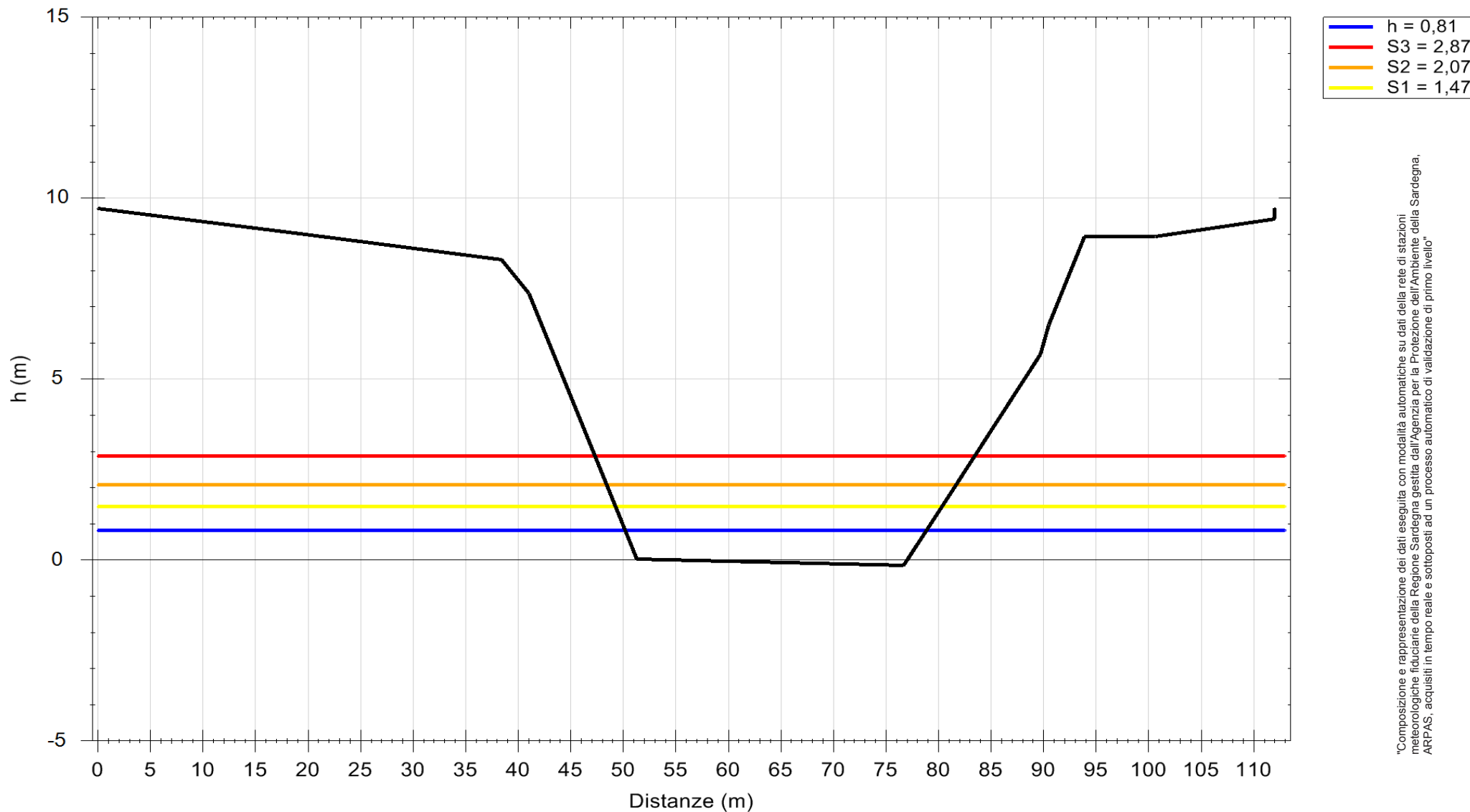


"Composizione e rappresentazione dei dati eseguita con modalità automatiche su dati della rete di stazioni meteorologiche fiduciarie della Regione Sardegna gestita dall'Agenzia per la Protezione dell'Ambiente della Sardegna, ARPAS, acquisiti in tempo reale e sottoposti ad un processo automatico di validazione di primo livello"

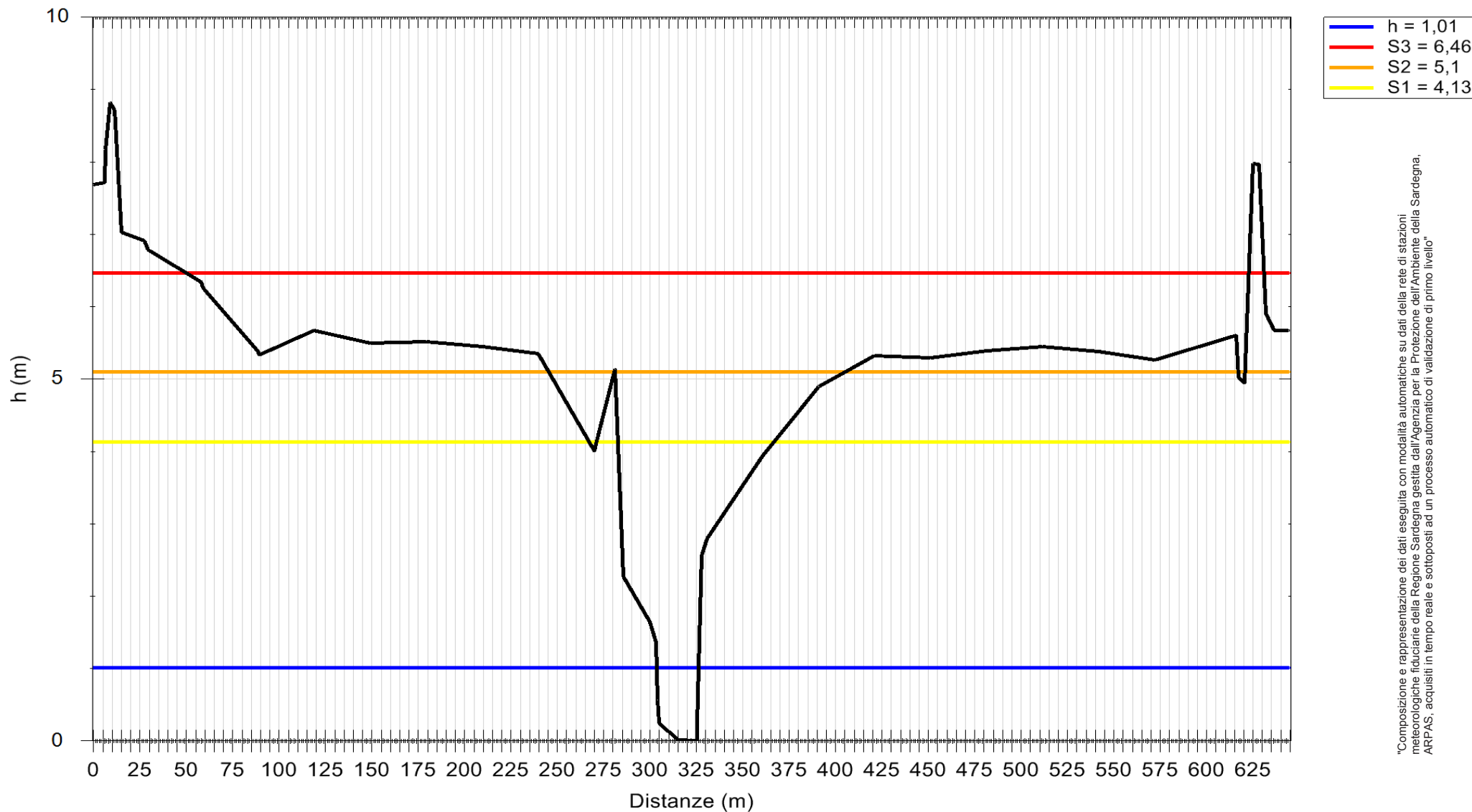




"Composizione e rappresentazione dei dati eseguita con modalità automatiche su dati della rete di stazioni meteorologiche fiduciarie della Regione Sardegna gestita dall'Agenzia per la Protezione dell'Ambiente della Sardegna, ARPAS, acquisiti in tempo reale e sottoposti ad un processo automatico di validazione di primo livello"



"Composizione e rappresentazione dei dati eseguita con modalità automatiche su dati della rete di stazioni meteorologiche fiduciarie della Regione Sardegna gestita dall'Agenzia per la Protezione dell'Ambiente della Sardegna, ARPAS, acquisiti in tempo reale e sottoposti ad un processo automatico di validazione di primo livello"



"Composizione e rappresentazione dei dati eseguita con modalità automatiche su dati della rete di stazioni meteorologiche fiduciarie della Regione Sardegna gestita dall'Agenzia per la Protezione dell'Ambiente della Sardegna, ARPAS, acquisiti in tempo reale e sottoposti ad un processo automatico di validazione di primo livello"