Stazione pluviometrica DIGA PEDRA E' OTHONI
Area DIGA DEL CEDRINO
Pioggia registrata nelle ultime 24 ore
Estrazione dati delle ore 20:22 del 06/05/2022
Ultimo dato disponibile: 06/05/2022 alle 19:00

REGIONE AUTÒNOMA DE SARDIGNA
REGIONE AUTONOMA DELLA SARDEGNA

ARPAS
F.to il Dirigente Responsabile
Dott. Giuseppe Bianco

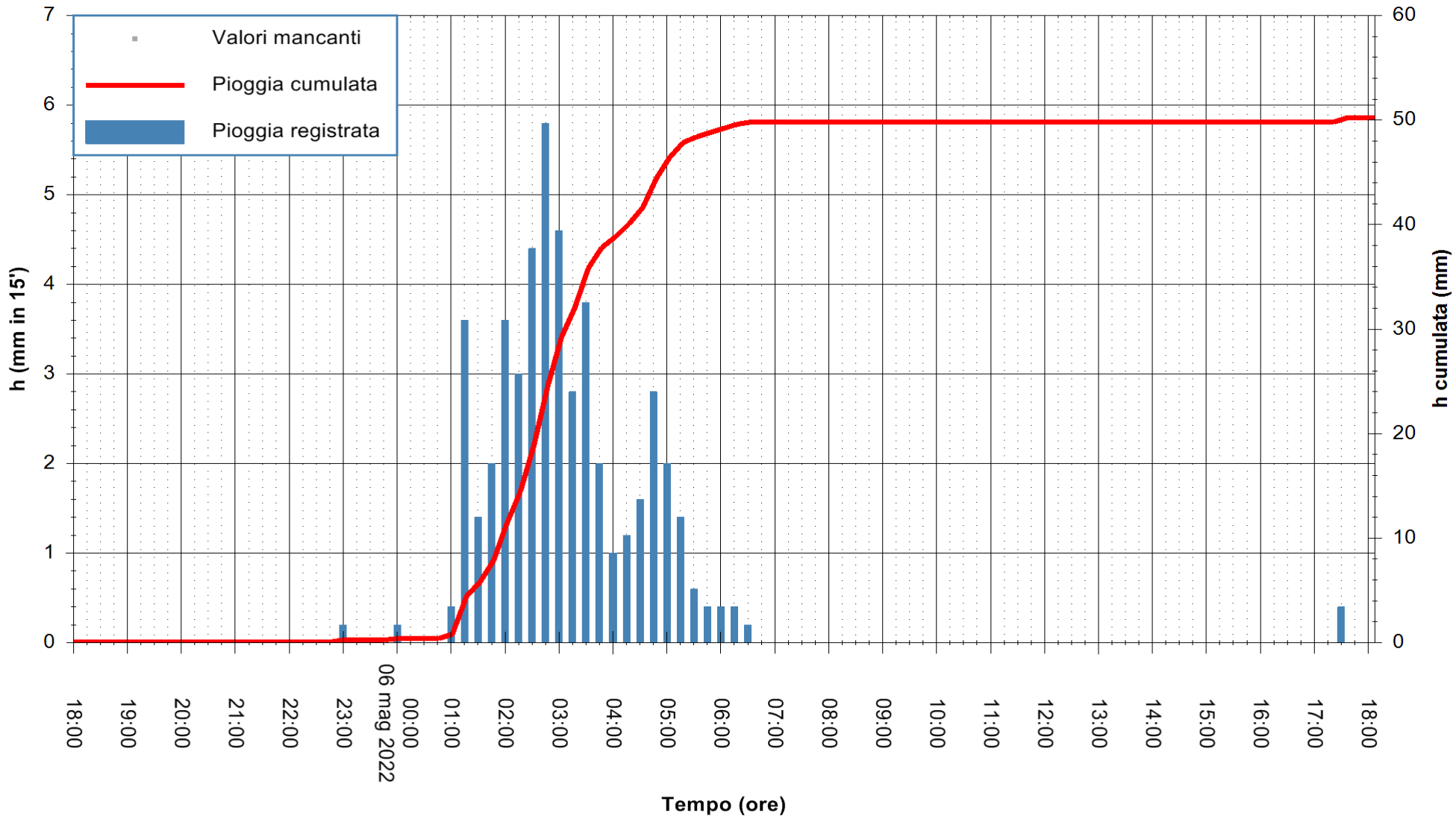

"Composizione e rappresentazione dei dati eseguita con modalità automatiche su dati della rete di stazioni meteorologiche fiduciarie della Regione Sardegna gestita dall'Agenzia per la Protezione dell'Ambiente della Sardegna, ARPAS, acquisiti in tempo reale e sottoposti ad un processo automatico di validazione di primo livello"

Stazione pluviometrica DORGALI MONTE TULUI
Area MONTE TULUI
Pioggia registrata nelle ultime 24 ore
Estrazione dati delle ore 20:22 del 06/05/2022
Ultimo dato disponibile: 06/05/2022 alle 19:00

REGIONE AUTÒNOMA DE SARDIGNA
REGIONE AUTONOMA DELLA SARDEGNA

ARPAS
F.to il Dirigente Responsabile
Dott. Giuseppe Bianco

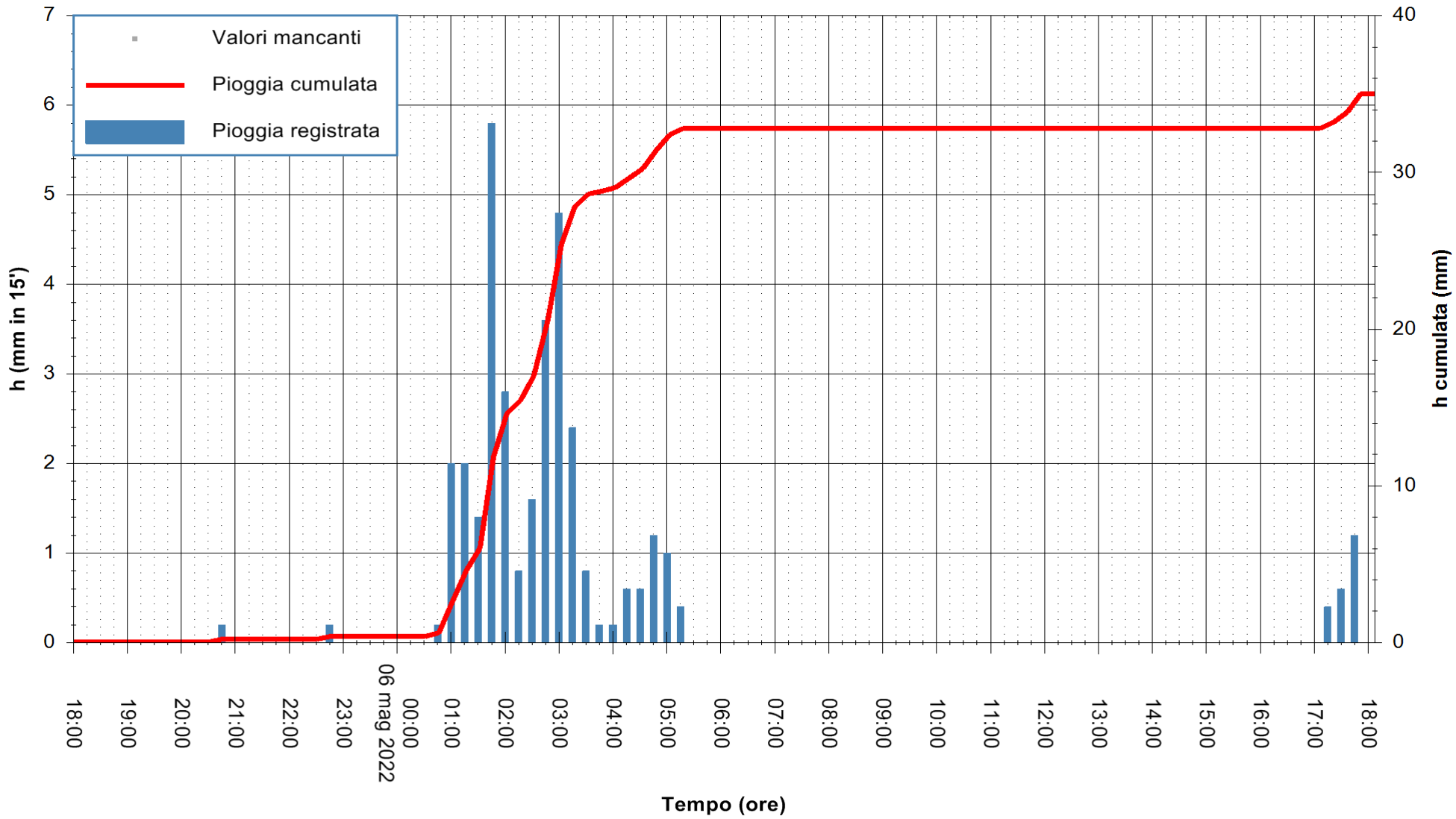

"Composizione e rappresentazione dei dati eseguita con modalità automatiche su dati della rete di stazioni meteorologiche fiduciarie della Regione Sardegna gestita dall'Agenzia per la Protezione dell'Ambiente della Sardegna, ARPAS, acquisiti in tempo reale e sottoposti ad un processo automatico di validazione di primo livello"

Stazione pluviometrica MAMOIADA RF
Area SERBATOIO IDRICO COMUNALE
Pioggia registrata nelle ultime 24 ore
Estrazione dati delle ore 20:22 del 06/05/2022
Ultimo dato disponibile: 06/05/2022 alle 19:00

REGIONE AUTÒNOMA DE SARDIGNA
REGIONE AUTONOMA DELLA SARDEGNA

ARPAS
F.to il Dirigente Responsabile
Dott. Giuseppe Bianco

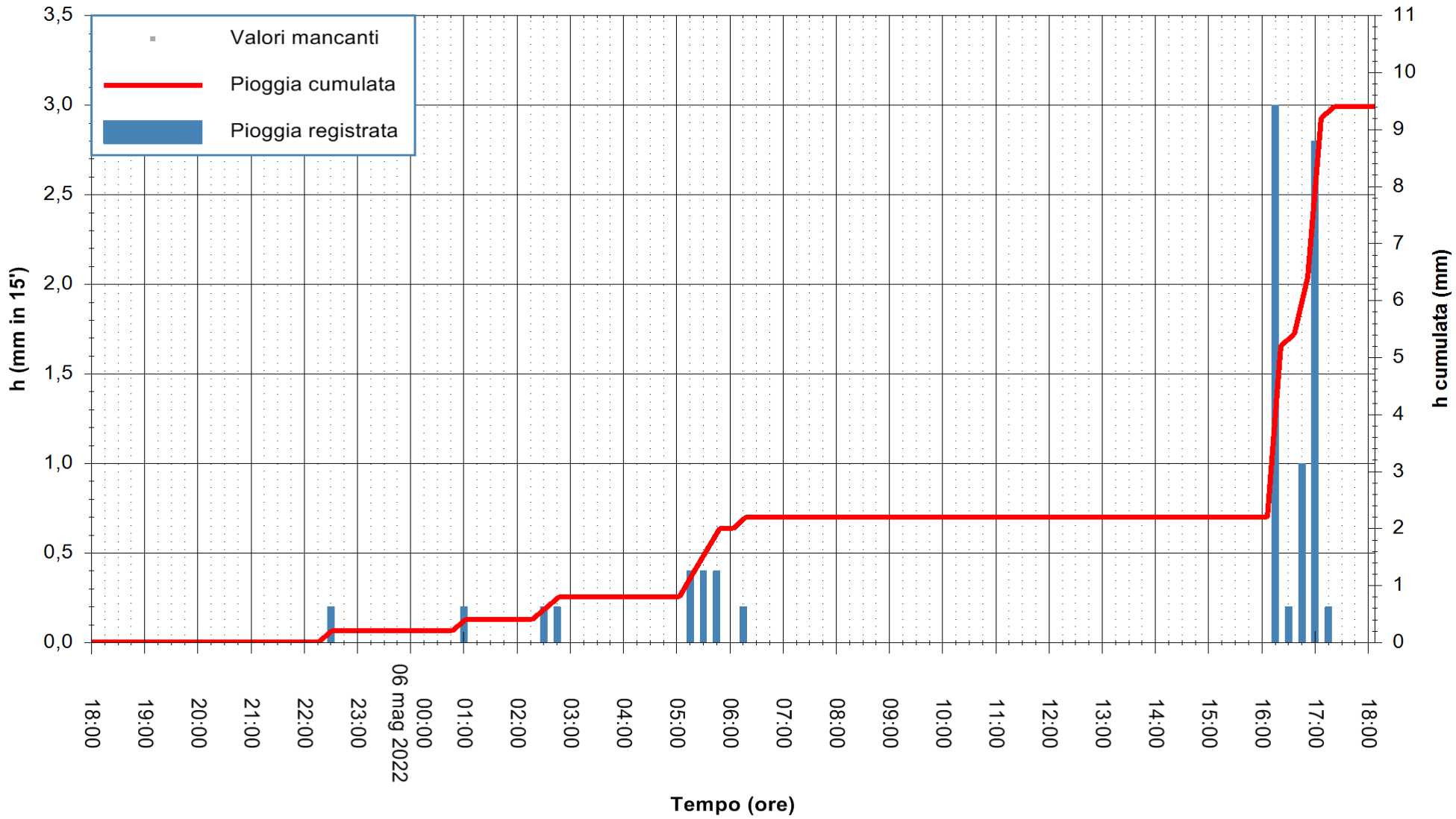

"Composizione e rappresentazione dei dati eseguita con modalità automatiche su dati della rete di stazioni meteorologiche fiduciarie della Regione Sardegna gestita dall'Agenzia per la Protezione dell'Ambiente della Sardegna, ARPAS, acquisiti in tempo reale e sottoposti ad un processo automatico di validazione di primo livello"

Stazione pluviometrica NUORO FARCANA
Area MONTE ORTOBENE
Pioggia registrata nelle ultime 24 ore
Estrazione dati delle ore 20:22 del 06/05/2022
Ultimo dato disponibile: 06/05/2022 alle 19:00

REGIONE AUTÒNOMA DE SARDIGNA
REGIONE AUTONOMA DELLA SARDEGNA

ARPAS
F.to il Dirigente Responsabile
Dott. Giuseppe Bianco

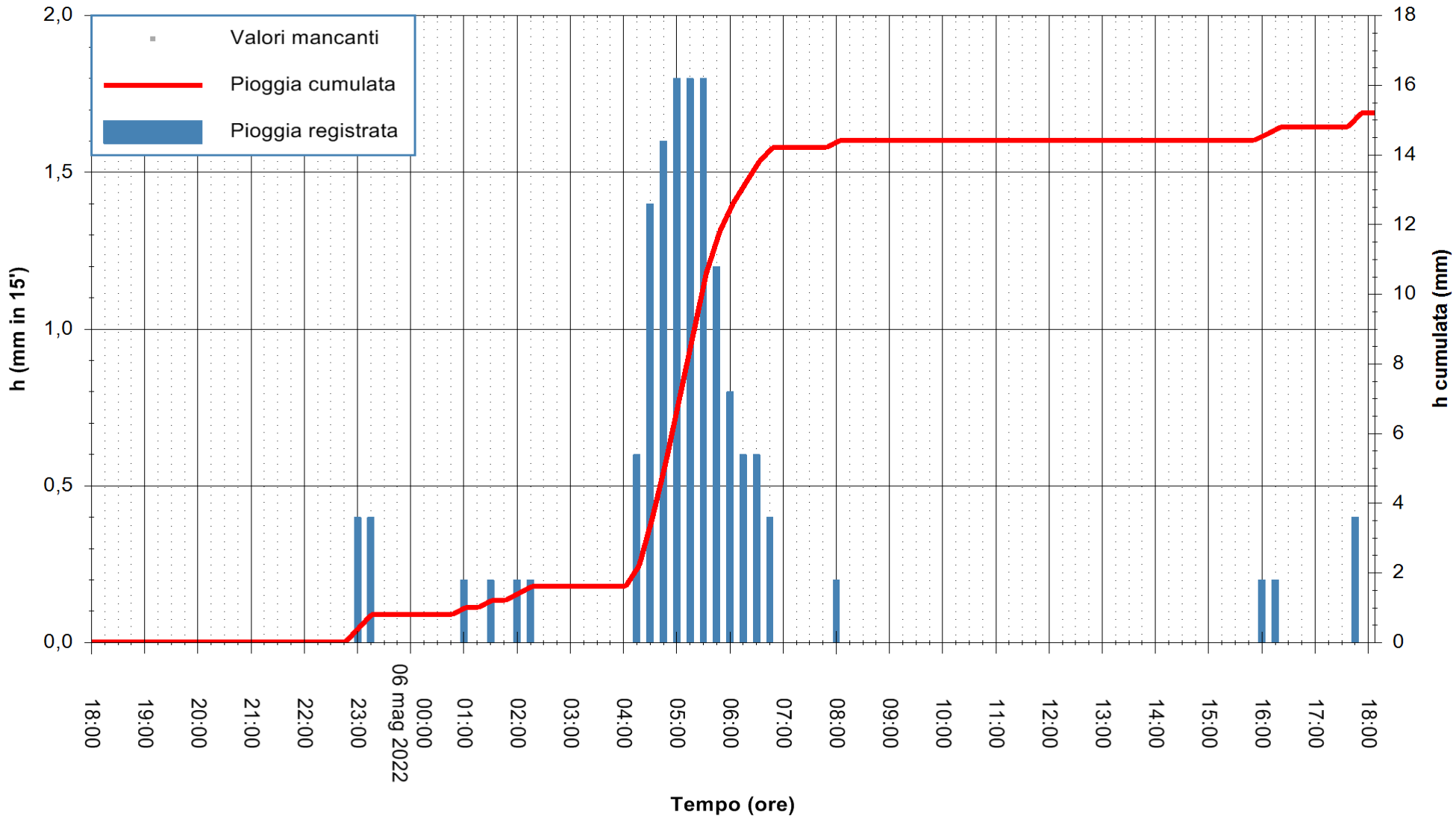

"Composizione e rappresentazione dei dati eseguita con modalità automatiche su dati della rete di stazioni meteorologiche fiduciarie della Regione Sardegna gestita dall'Agenzia per la Protezione dell'Ambiente della Sardegna, ARPAS, acquisiti in tempo reale e sottoposti ad un processo automatico di validazione di primo livello"

Stazione pluviometrica ORGOSOLO MONTE NOVO
Area MONTE NOVO S.GIOVANNI
Pioggia registrata nelle ultime 24 ore
Estrazione dati delle ore 20:22 del 06/05/2022
Ultimo dato disponibile: 06/05/2022 alle 19:00

REGIONE AUTÒNOMA DE SARDIGNA
REGIONE AUTONOMA DELLA SARDEGNA

ARPAS
F.to il Dirigente Responsabile
Dott. Giuseppe Bianco

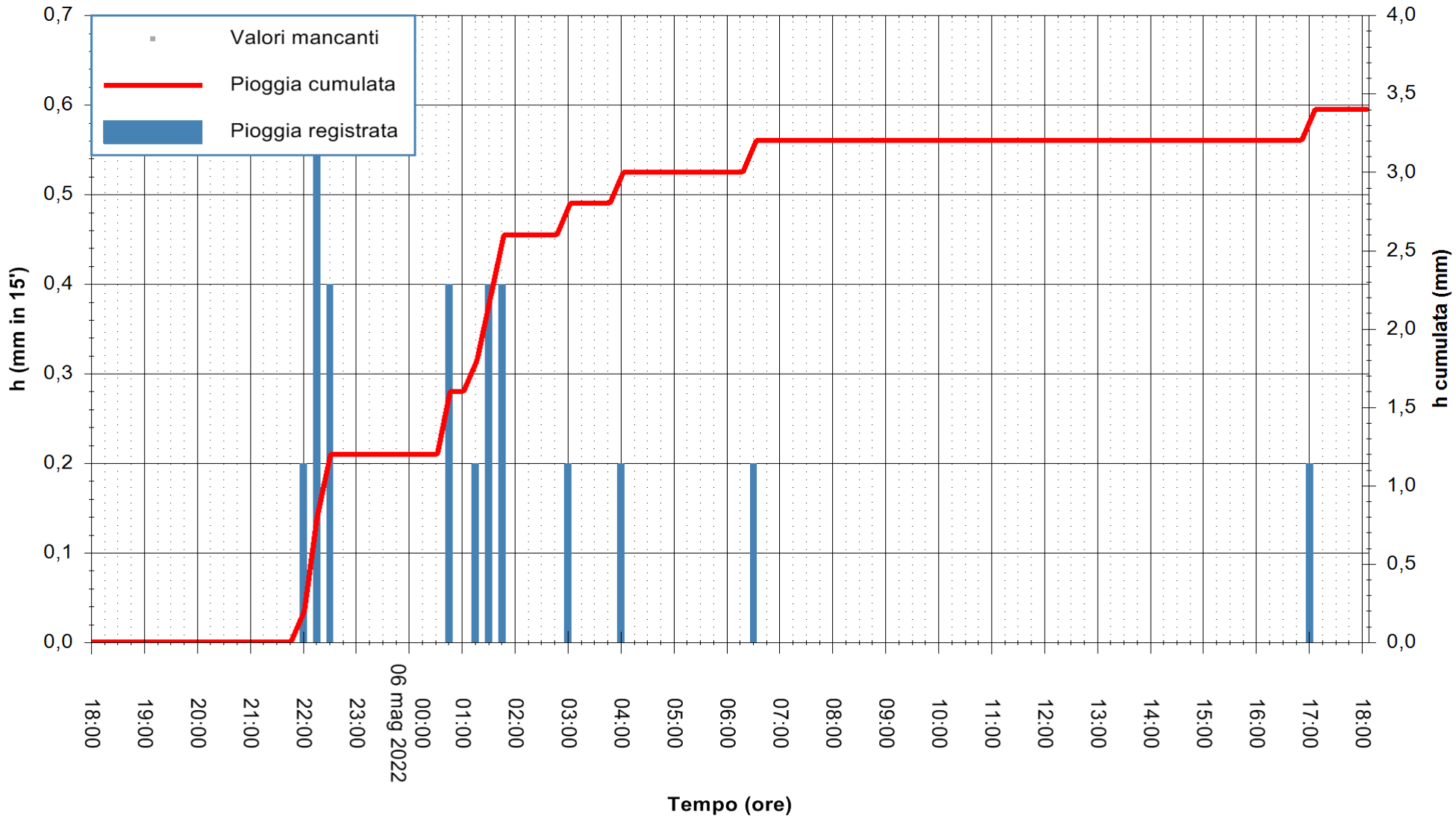

"Composizione e rappresentazione dei dati eseguita con modalità automatiche su dati della rete di stazioni meteorologiche fiduciarie della Regione Sardegna gestita dall'Agenzia per la Protezione dell'Ambiente della Sardegna, ARPAS, acquisiti in tempo reale e sottoposti ad un processo automatico di validazione di primo livello"

Stazione pluviometrica OROSEI RF
Area SERBATOIO IDRICO
Pioggia registrata nelle ultime 24 ore
Estrazione dati delle ore 20:22 del 06/05/2022
Ultimo dato disponibile: 06/05/2022 alle 19:00

REGIONE AUTÒNOMA DE SARDIGNA
REGIONE AUTONOMA DELLA SARDEGNA

ARPAS
F.to il Dirigente Responsabile
Dott. Giuseppe Bianco

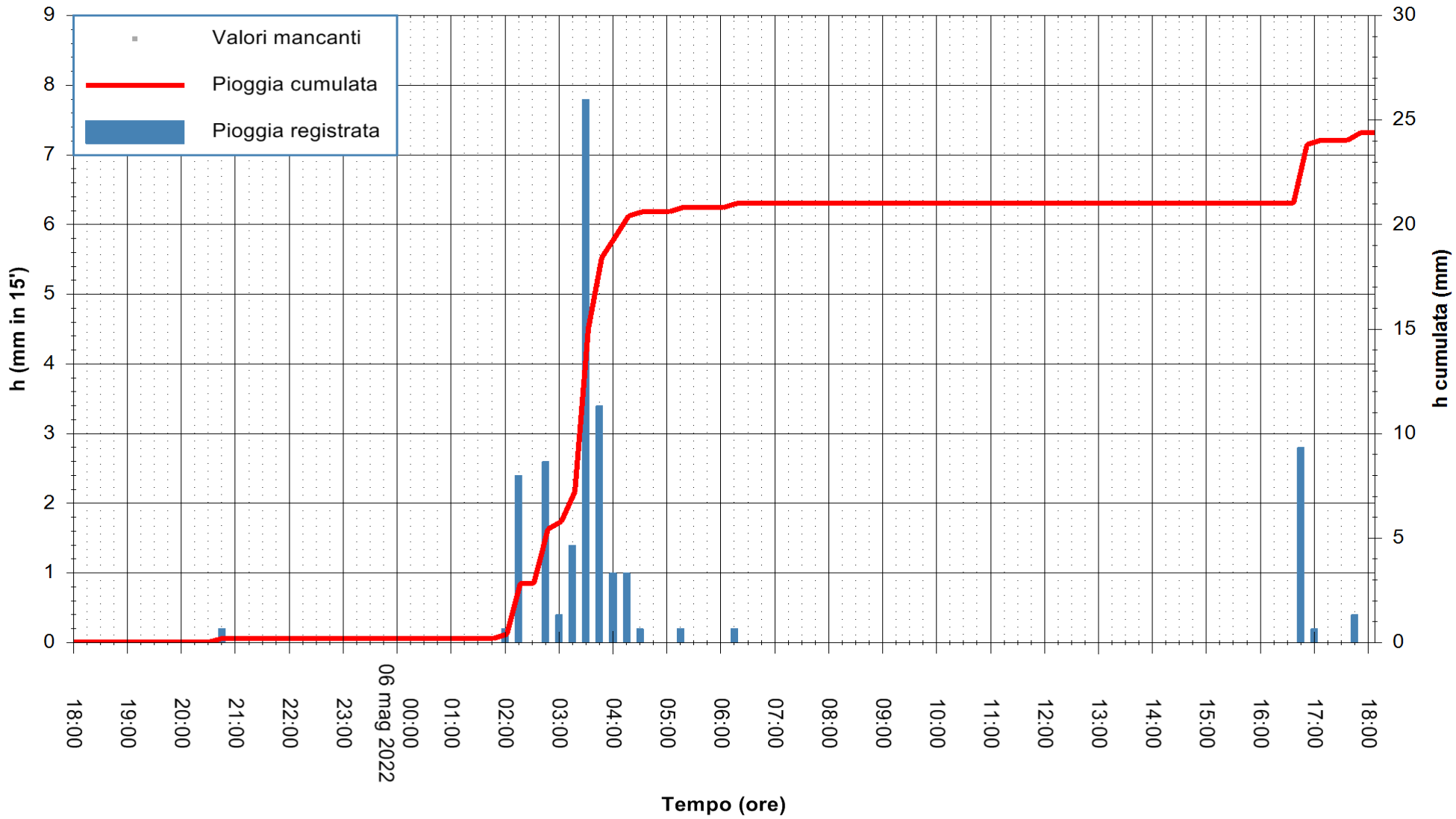

"Composizione e rappresentazione dei dati eseguita con modalità automatiche su dati della rete di stazioni meteorologiche fiduciarie della Regione Sardegna gestita dall'Agenzia per la Protezione dell'Ambiente della Sardegna, ARPAS, acquisiti in tempo reale e sottoposti ad un processo automatico di validazione di primo livello"

Stazione pluviometrica ORUNE RF
Area SS389 KM76+900
Pioggia registrata nelle ultime 24 ore
Estrazione dati delle ore 20:22 del 06/05/2022
Ultimo dato disponibile: 06/05/2022 alle 19:00

REGIONE AUTÒNOMA DE SARDIGNA
REGIONE AUTONOMA DELLA SARDEGNA

ARPAS
F.to il Dirigente Responsabile
Dott. Giuseppe Bianco

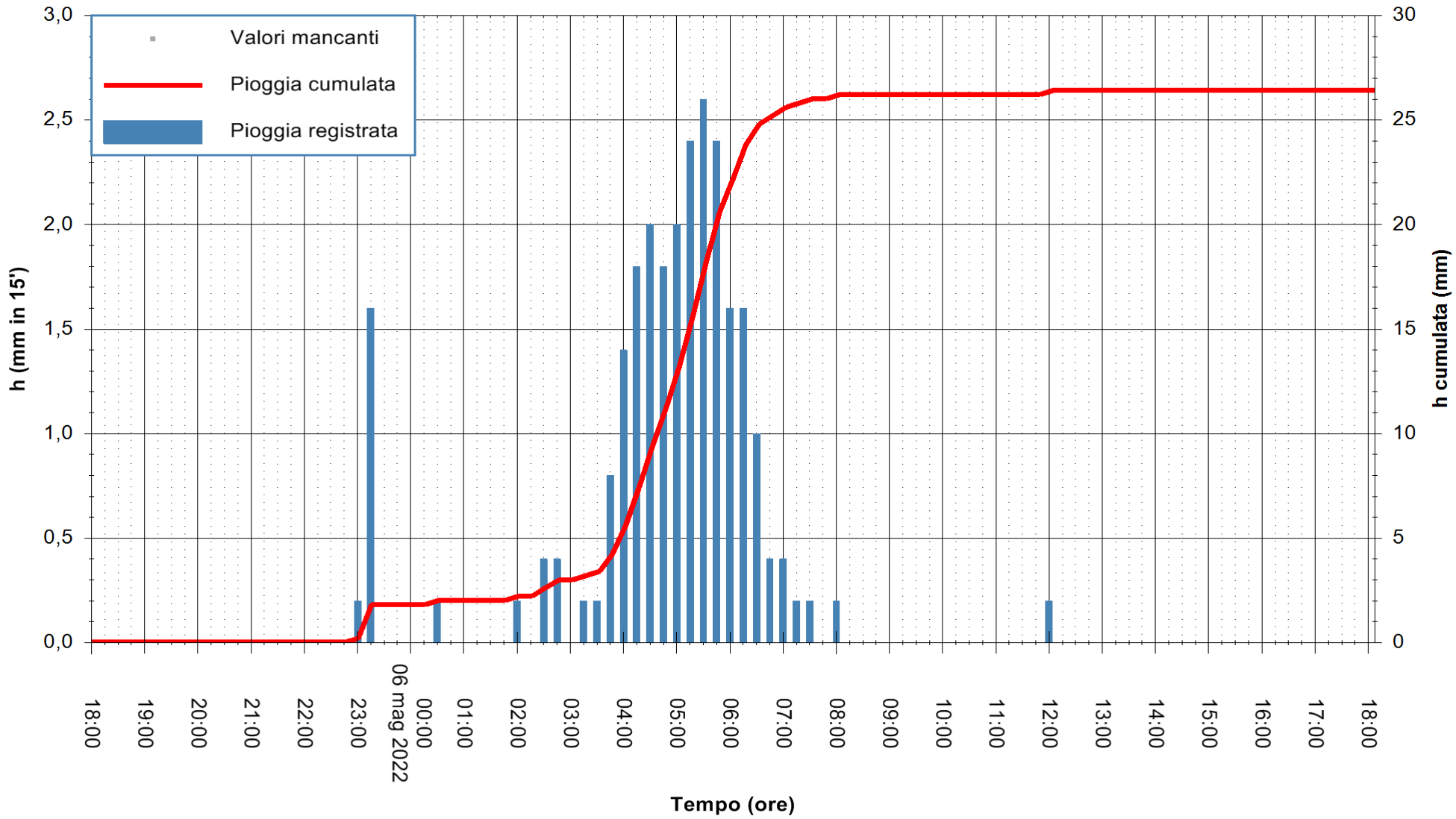

"Composizione e rappresentazione dei dati eseguita con modalità automatiche su dati della rete di stazioni meteorologiche fiduciarie della Regione Sardegna gestita dall'Agenzia per la Protezione dell'Ambiente della Sardegna, ARPAS, acquisiti in tempo reale e sottoposti ad un processo automatico di validazione di primo livello"

Stazione pluviometrica DIGA GENNA IS ABIS
Area DIGA GENNA IS ABIS
Pioggia registrata nelle ultime 24 ore
Estrazione dati delle ore 20:22 del 06/05/2022
Ultimo dato disponibile: 06/05/2022 alle 18:45

REGIONE AUTÒNOMA DE SARDIGNA
REGIONE AUTONOMA DELLA SARDEGNA

ARPAS
F.to il Dirigente Responsabile
Dott. Giuseppe Bianco

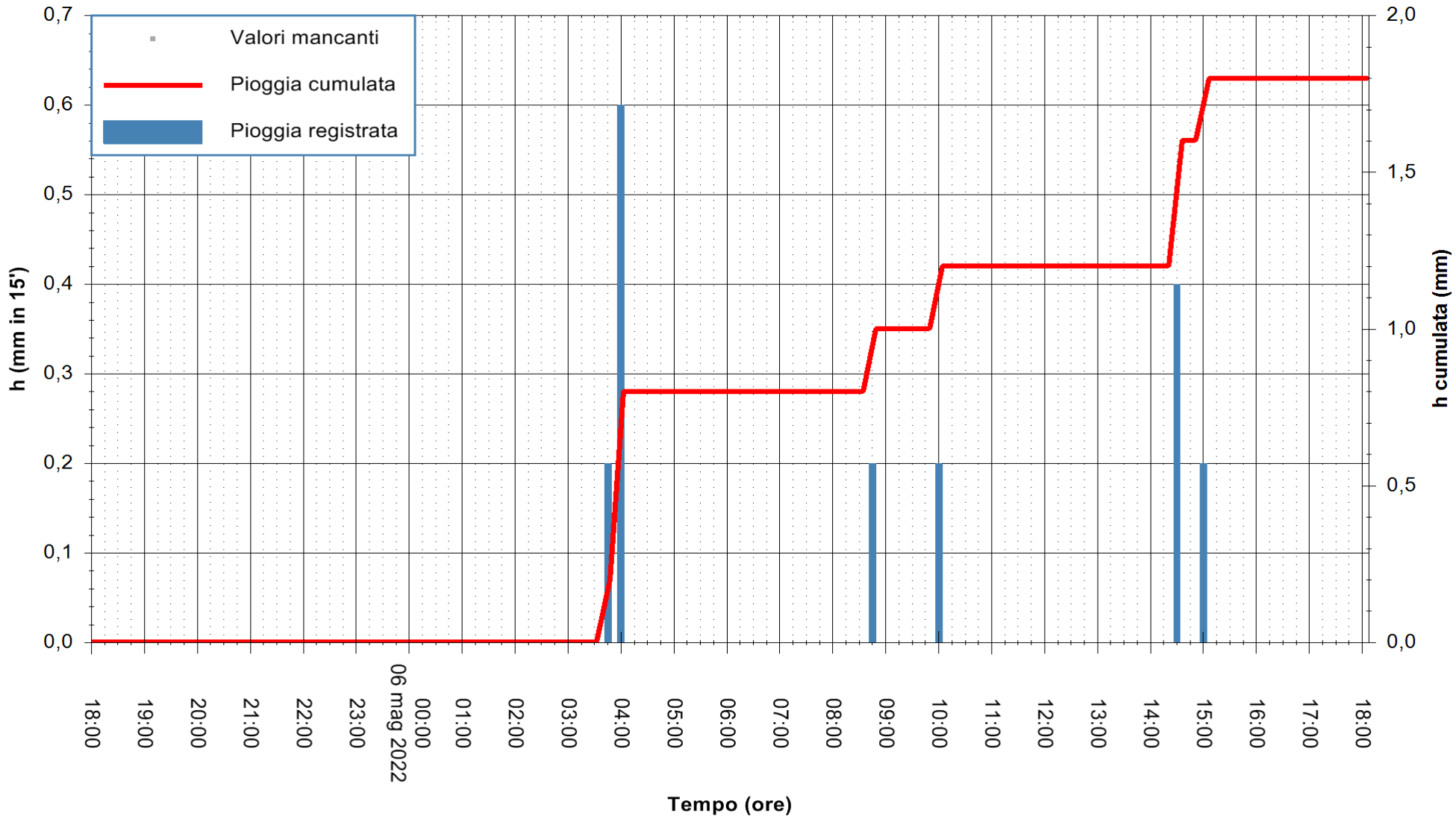

"Composizione e rappresentazione dei dati eseguita con modalità automatiche su dati della rete di stazioni meteorologiche fiduciarie della Regione Sardegna gestita dall'Agenzia per la Protezione dell'Ambiente della Sardegna, ARPAS, acquisiti in tempo reale e sottoposti ad un processo automatico di validazione di primo livello"

Stazione pluviometrica DIGA PUNTA GENNARTA
Area DIGA DI PUNTA GENNARTA
Pioggia registrata nelle ultime 24 ore
Estrazione dati delle ore 20:22 del 06/05/2022
Ultimo dato disponibile: 06/05/2022 alle 19:00

REGIONE AUTÒNOMA DE SARDIGNA
REGIONE AUTONOMA DELLA SARDEGNA

ARPAS
F.to il Dirigente Responsabile
Dott. Giuseppe Bianco

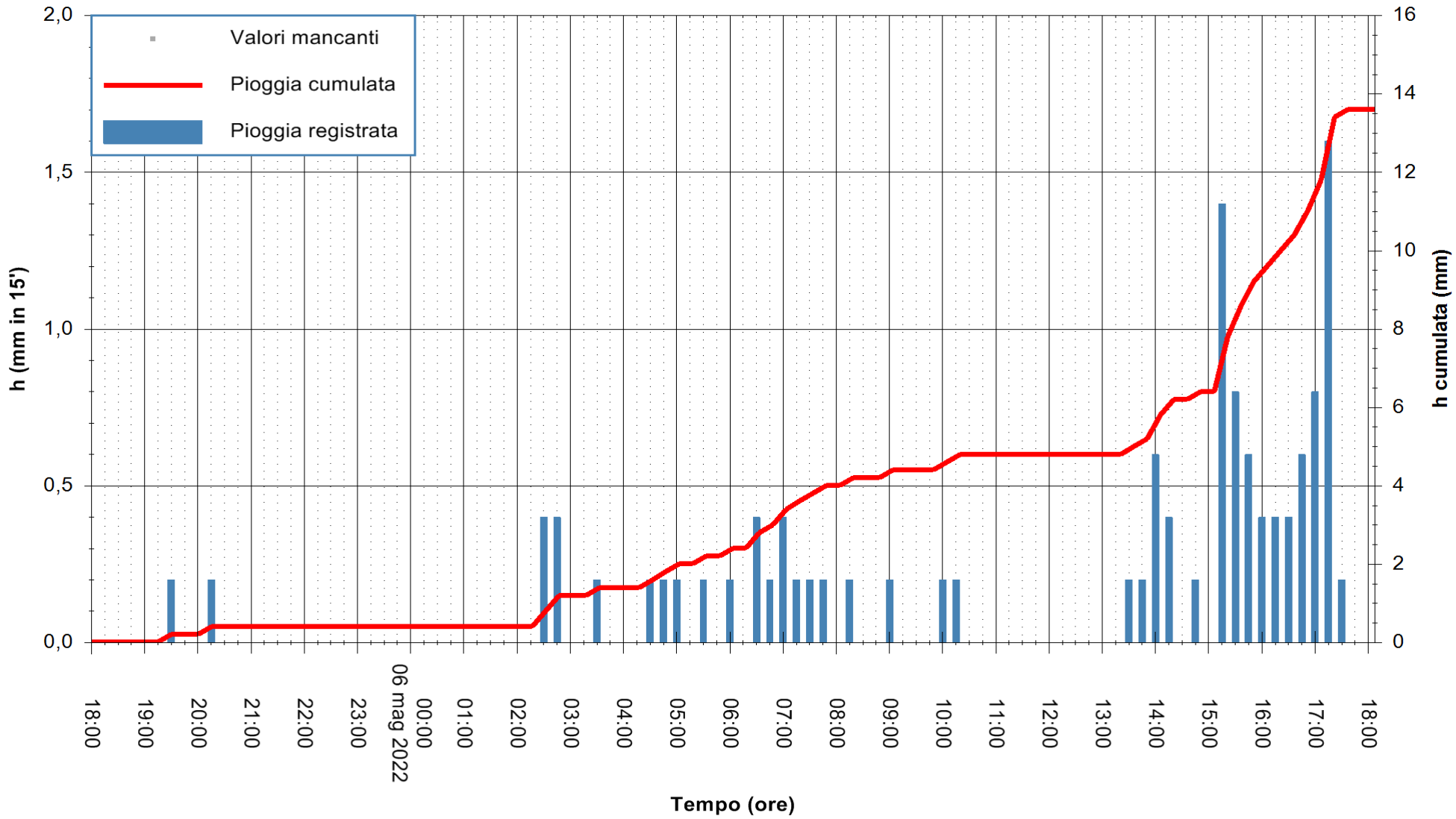

"Composizione e rappresentazione dei dati eseguita con modalità automatiche su dati della rete di stazioni meteorologiche fiduciarie della Regione Sardegna gestita dall'Agenzia per la Protezione dell'Ambiente della Sardegna, ARPAS, acquisiti in tempo reale e sottoposti ad un processo automatico di validazione di primo livello"

Stazione pluviometrica IGLESIAS RF
Area PARCO AUTOMEZZI COMUNALE
Pioggia registrata nelle ultime 24 ore
Estrazione dati delle ore 20:22 del 06/05/2022
Ultimo dato disponibile: 06/05/2022 alle 19:00

REGIONE AUTÒNOMA DE SARDIGNA
REGIONE AUTONOMA DELLA SARDEGNA

ARPAS
F.to il Dirigente Responsabile
Dott. Giuseppe Bianco

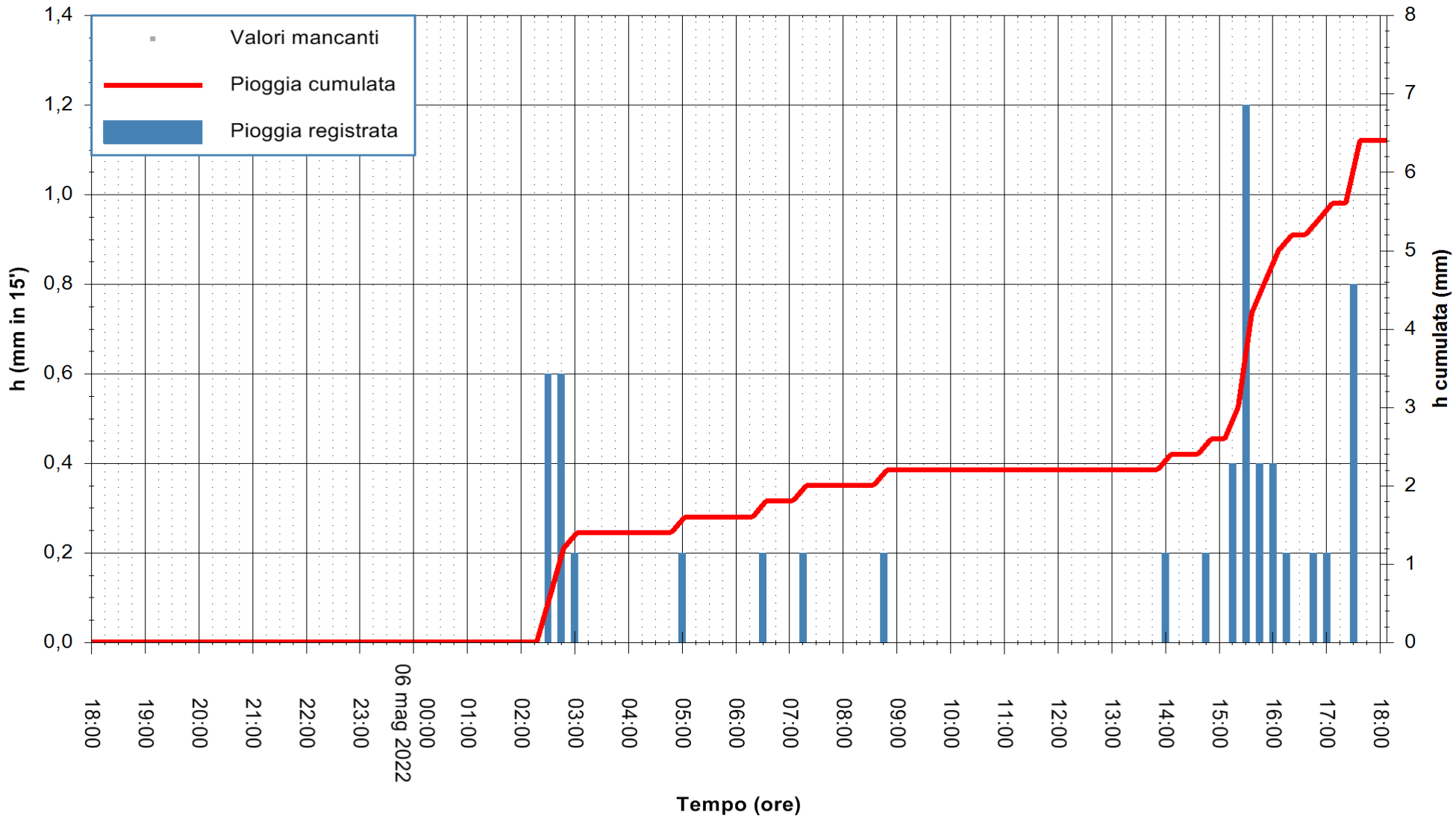

"Composizione e rappresentazione dei dati eseguita con modalità automatiche su dati della rete di stazioni meteorologiche fiduciarie della Regione Sardegna gestita dall'Agenzia per la Protezione dell'Ambiente della Sardegna, ARPAS, acquisiti in tempo reale e sottoposti ad un processo automatico di validazione di primo livello"

Stazione pluviometrica IGLESIAS SAN MICHELE
Area PUNTA SAN MICHELE
Pioggia registrata nelle ultime 24 ore
Estrazione dati delle ore 20:22 del 06/05/2022
Ultimo dato disponibile: 06/05/2022 alle 19:00

REGIONE AUTÒNOMA DE SARDIGNA
REGIONE AUTONOMA DELLA SARDEGNA

ARPAS
F.to il Dirigente Responsabile
Dott. Giuseppe Bianco

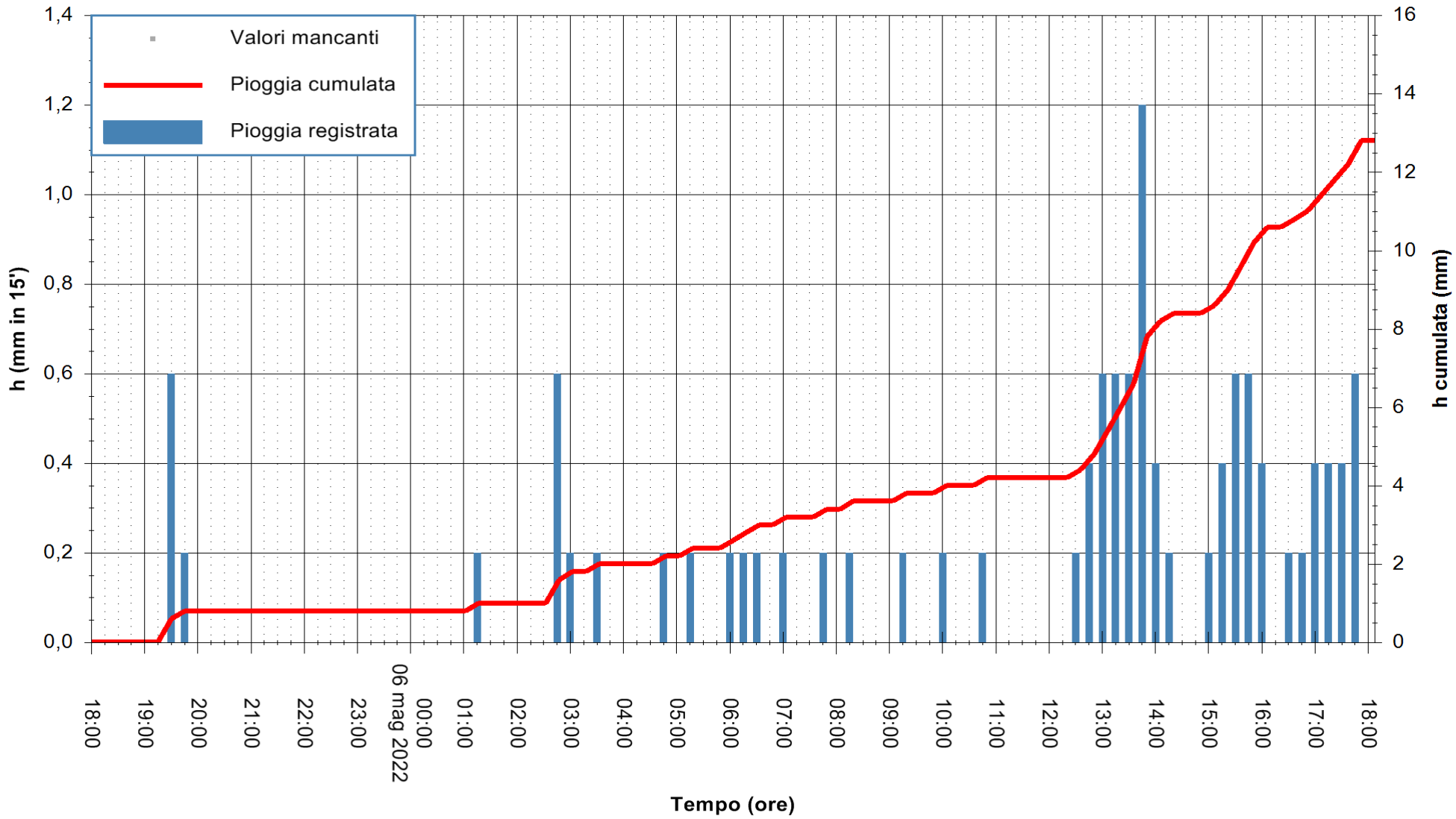

Stazione pluviometrica SILIQUA CAMPANASISSA
Area CASERMA ENTE FORESTE
Pioggia registrata nelle ultime 24 ore
Estrazione dati delle ore 20:22 del 06/05/2022
Ultimo dato disponibile: 06/05/2022 alle 19:00

REGIONE AUTÒNOMA DE SARDIGNA
REGIONE AUTONOMA DELLA SARDEGNA

ARPAS
F.to il Dirigente Responsabile
Dott. Giuseppe Bianco

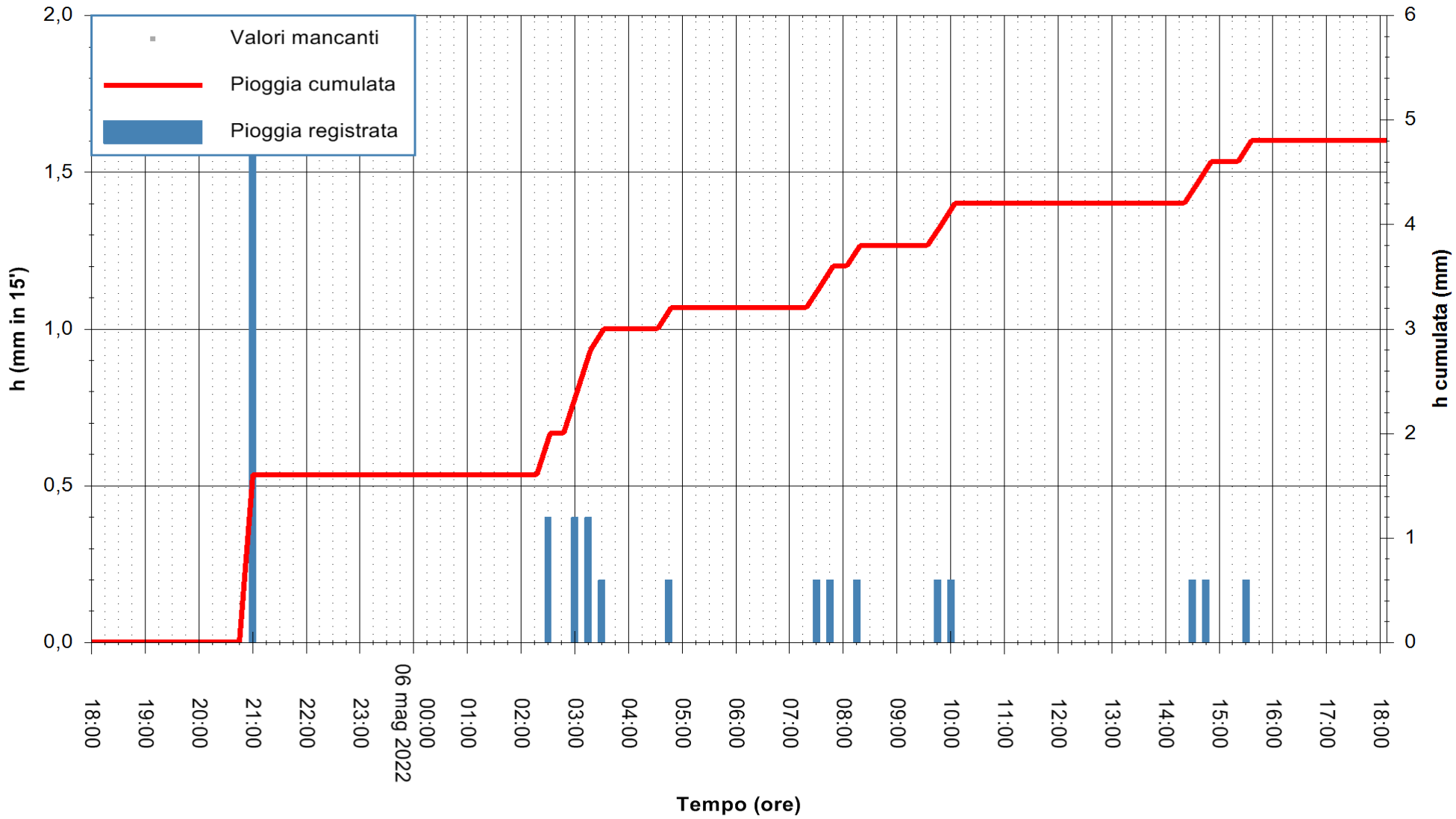

Stazione pluviometrica ALA' DEI SARDI RF
Area CAMPO SPORTIVO
Pioggia registrata nelle ultime 24 ore
Estrazione dati delle ore 20:22 del 06/05/2022
Ultimo dato disponibile: 06/05/2022 alle 18:45

REGIONE AUTÒNOMA DE SARDIGNA
REGIONE AUTONOMA DELLA SARDEGNA

ARPAS
F.to il Dirigente Responsabile
Dott. Giuseppe Bianco

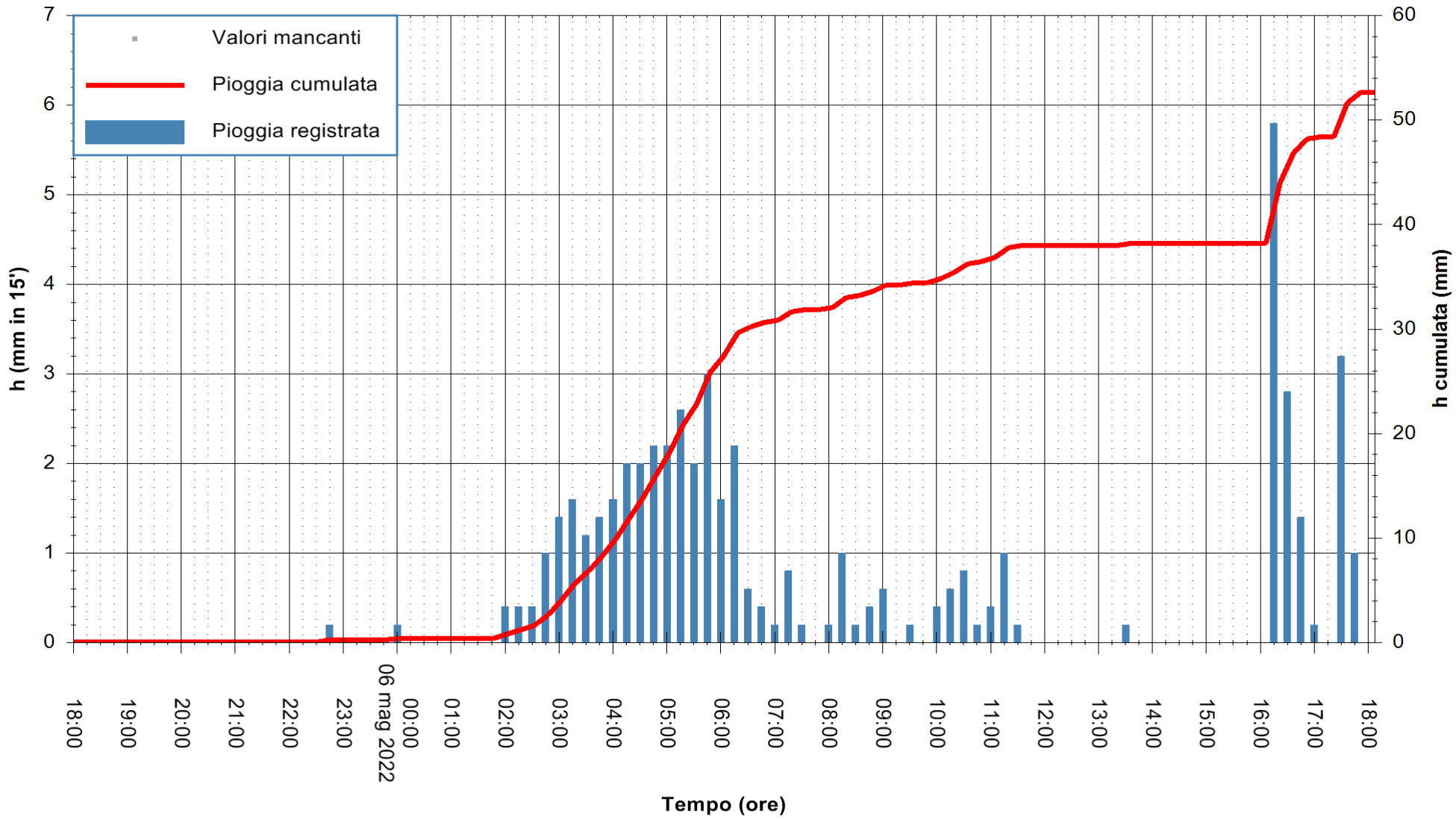

"Composizione e rappresentazione dei dati eseguita con modalità automatiche su dati della rete di stazioni meteorologiche fiduciarie della Regione Sardegna gestita dall'Agenzia per la Protezione dell'Ambiente della Sardegna, ARPAS, acquisiti in tempo reale e sottoposti ad un processo automatico di validazione di primo livello"

Stazione pluviometrica ALÀ DEI SARDI SOS ONORCOLOS
Area SOS ONORCOLOS
Pioggia registrata nelle ultime 24 ore
Estrazione dati delle ore 20:22 del 06/05/2022
Ultimo dato disponibile: 06/05/2022 alle 19:00

REGIONE AUTÒNOMA DE SARDIGNA
REGIONE AUTONOMA DELLA SARDEGNA

ARPAS
F.to il Dirigente Responsabile
Dott. Giuseppe Bianco

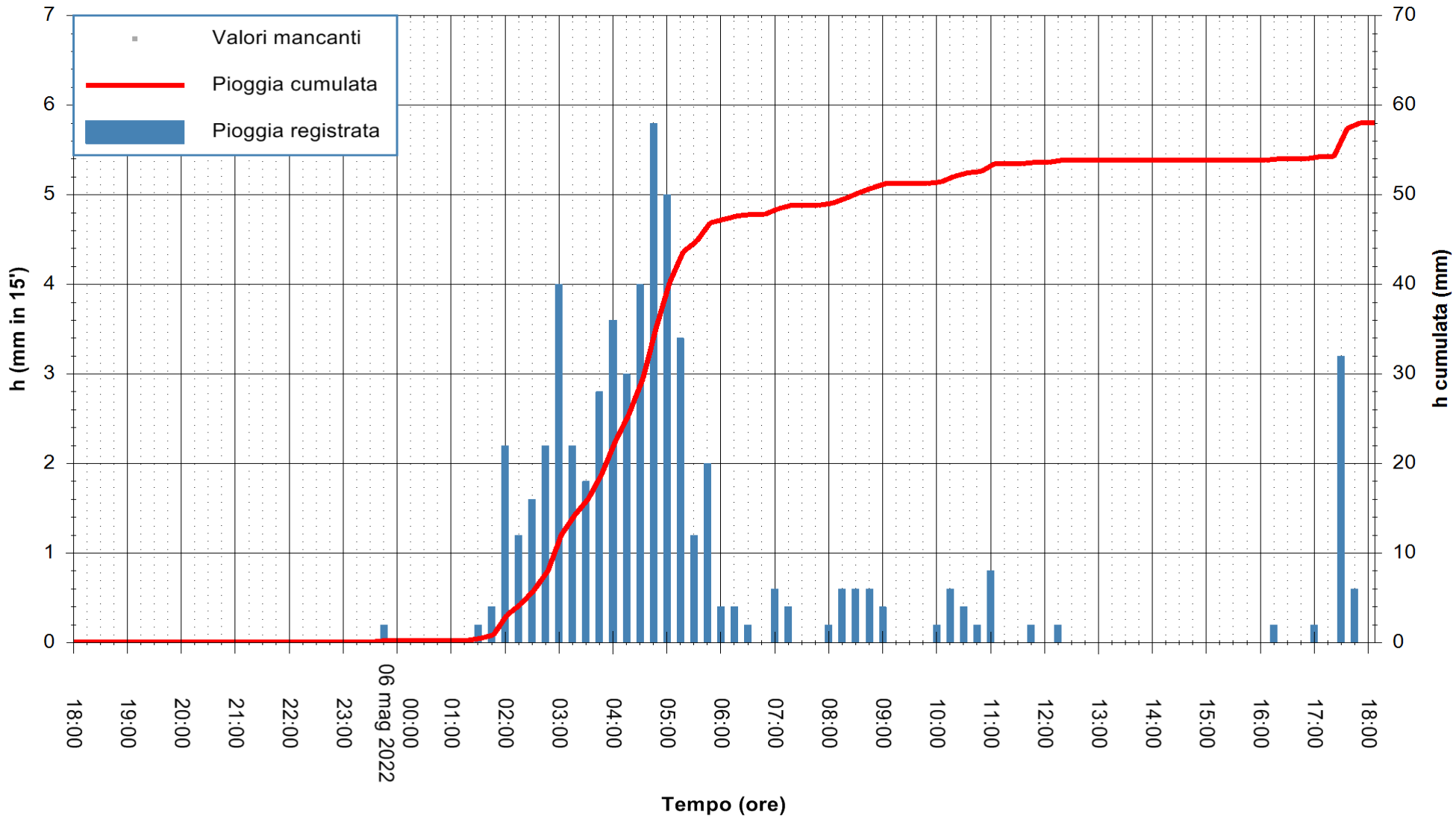

"Composizione e rappresentazione dei dati eseguita con modalità automatiche su dati della rete di stazioni meteorologiche fiduciarie della Regione Sardegna gestita dall'Agenzia per la Protezione dell'Ambiente della Sardegna, ARPAS, acquisiti in tempo reale e sottoposti ad un processo automatico di validazione di primo livello"

Stazione pluviometrica ARDARA FS
Area STAZIONE DI ARDARA
Pioggia registrata nelle ultime 24 ore
Estrazione dati delle ore 20:22 del 06/05/2022
Ultimo dato disponibile: 06/05/2022 alle 19:00

REGIONE AUTÒNOMA DE SARDIGNA
REGIONE AUTONOMA DELLA SARDEGNA

ARPAS
F.to il Dirigente Responsabile
Dott. Giuseppe Bianco

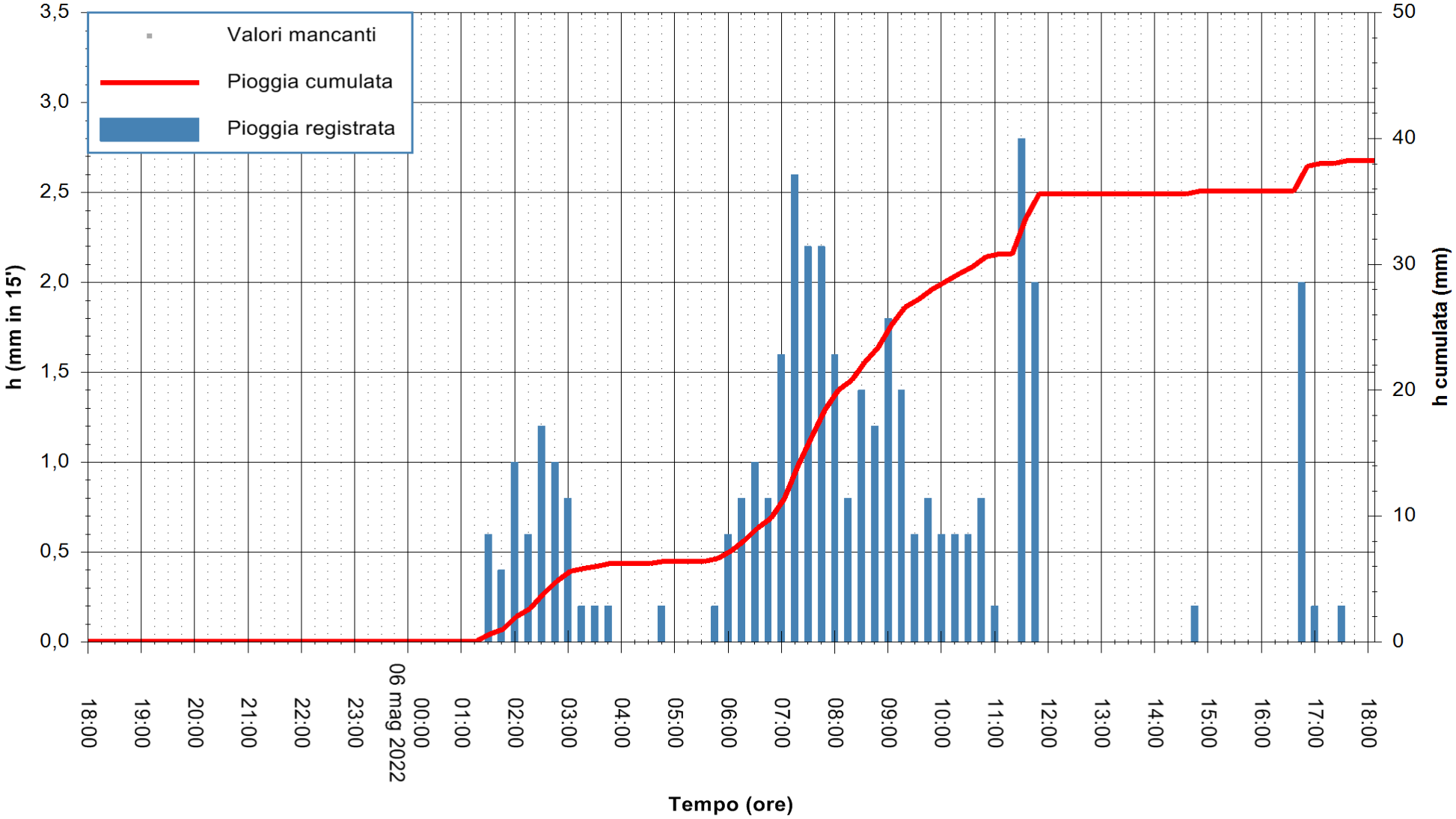

"Composizione e rappresentazione dei dati eseguita con modalità automatiche su dati della rete di stazioni meteorologiche fiduciarie della Regione Sardegna gestita dall'Agenzia per la Protezione dell'Ambiente della Sardegna, ARPAS, acquisiti in tempo reale e sottoposti ad un processo automatico di validazione di primo livello"

Stazione pluviometrica BONO MONTE RASU
Area AREA TRALICCI RADIO
Pioggia registrata nelle ultime 24 ore
Estrazione dati delle ore 20:22 del 06/05/2022
Ultimo dato disponibile: 06/05/2022 alle 18:45

REGIONE AUTÒNOMA DE SARDIGNA
REGIONE AUTONOMA DELLA SARDEGNA

ARPAS
F.to il Dirigente Responsabile
Dott. Giuseppe Bianco

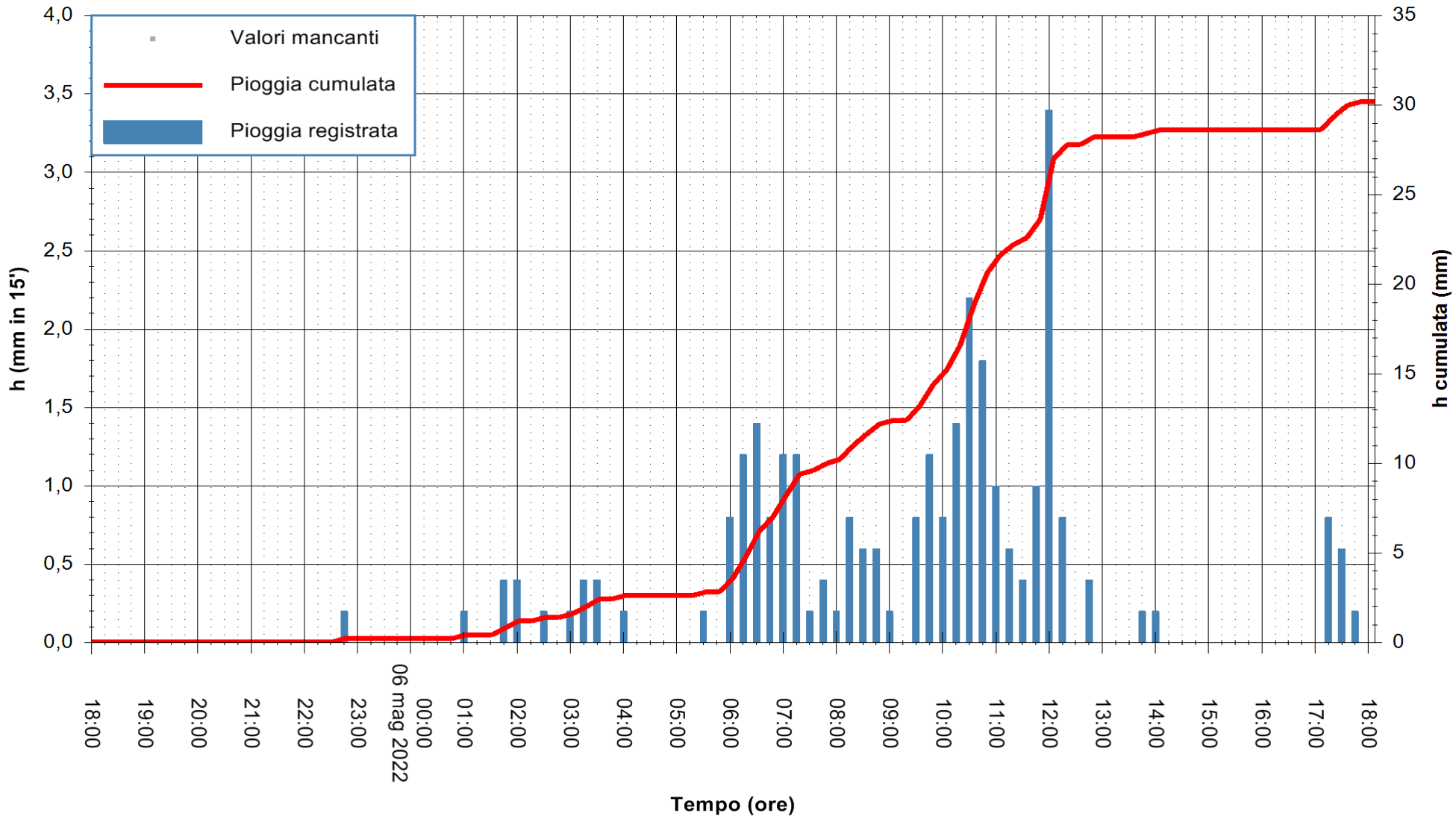

Stazione pluviometrica COGHINAS VIDDALBA
Area PONTE SP 33
Pioggia registrata nelle ultime 24 ore
Estrazione dati delle ore 20:22 del 06/05/2022
Ultimo dato disponibile: 06/05/2022 alle 18:45

REGIONE AUTÒNOMA DE SARDIGNA
REGIONE AUTONOMA DELLA SARDEGNA

ARPAS
F.to il Dirigente Responsabile
Dott. Giuseppe Bianco

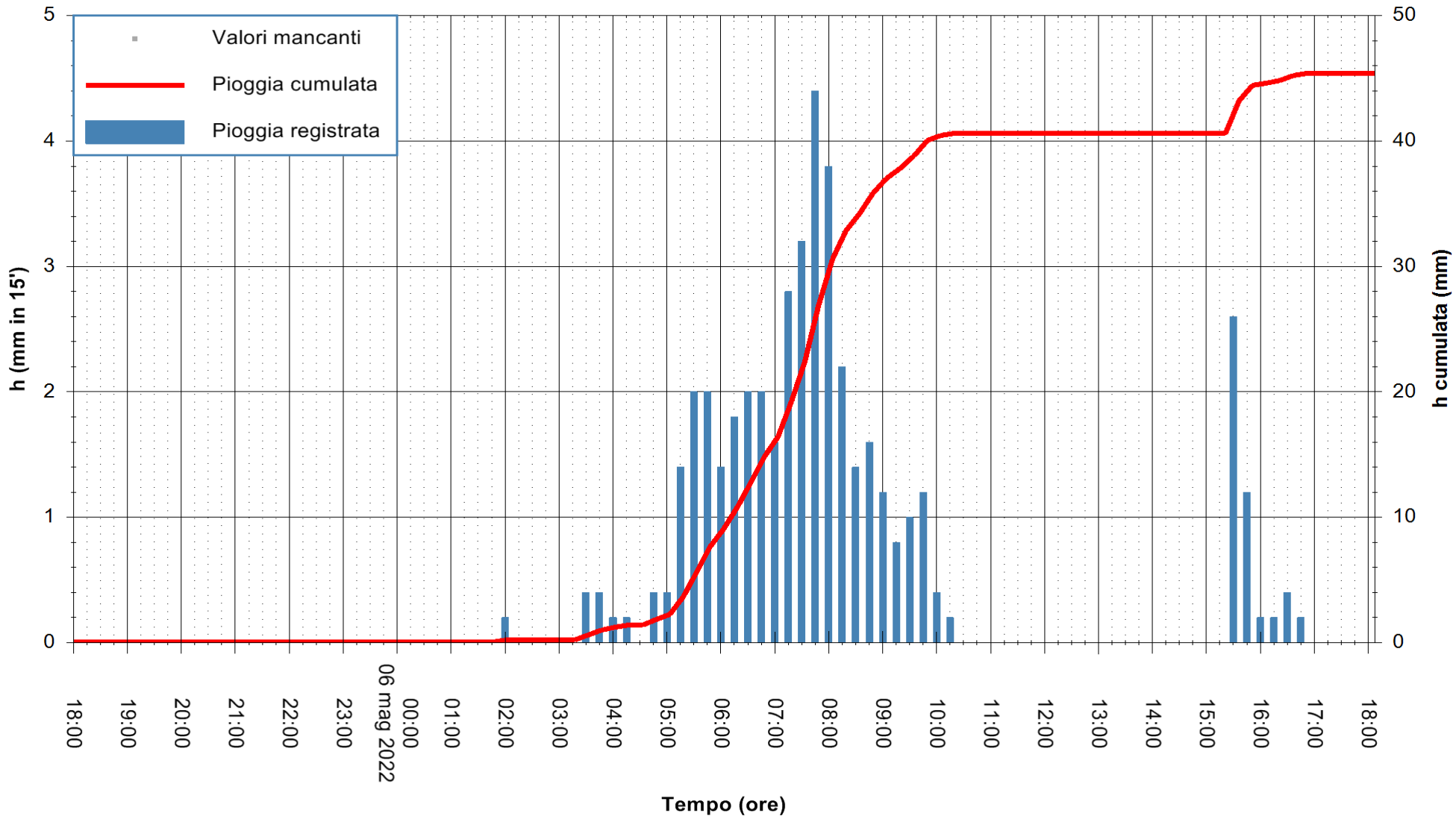

"Composizione e rappresentazione dei dati eseguita con modalità automatiche su dati della rete di stazioni meteorologiche fiduciarie della Regione Sardegna gestita dall'Agenzia per la Protezione dell'Ambiente della Sardegna, ARPAS, acquisiti in tempo reale e sottoposti ad un processo automatico di validazione di primo livello"

Stazione pluviometrica DIGA CASTELDORIA
Area DIGA CASTELDORIA
Pioggia registrata nelle ultime 24 ore
Estrazione dati delle ore 20:22 del 06/05/2022
Ultimo dato disponibile: 06/05/2022 alle 19:00

REGIONE AUTÒNOMA DE SARDIGNA
REGIONE AUTONOMA DELLA SARDEGNA

ARPAS
F.to il Dirigente Responsabile
Dott. Giuseppe Bianco

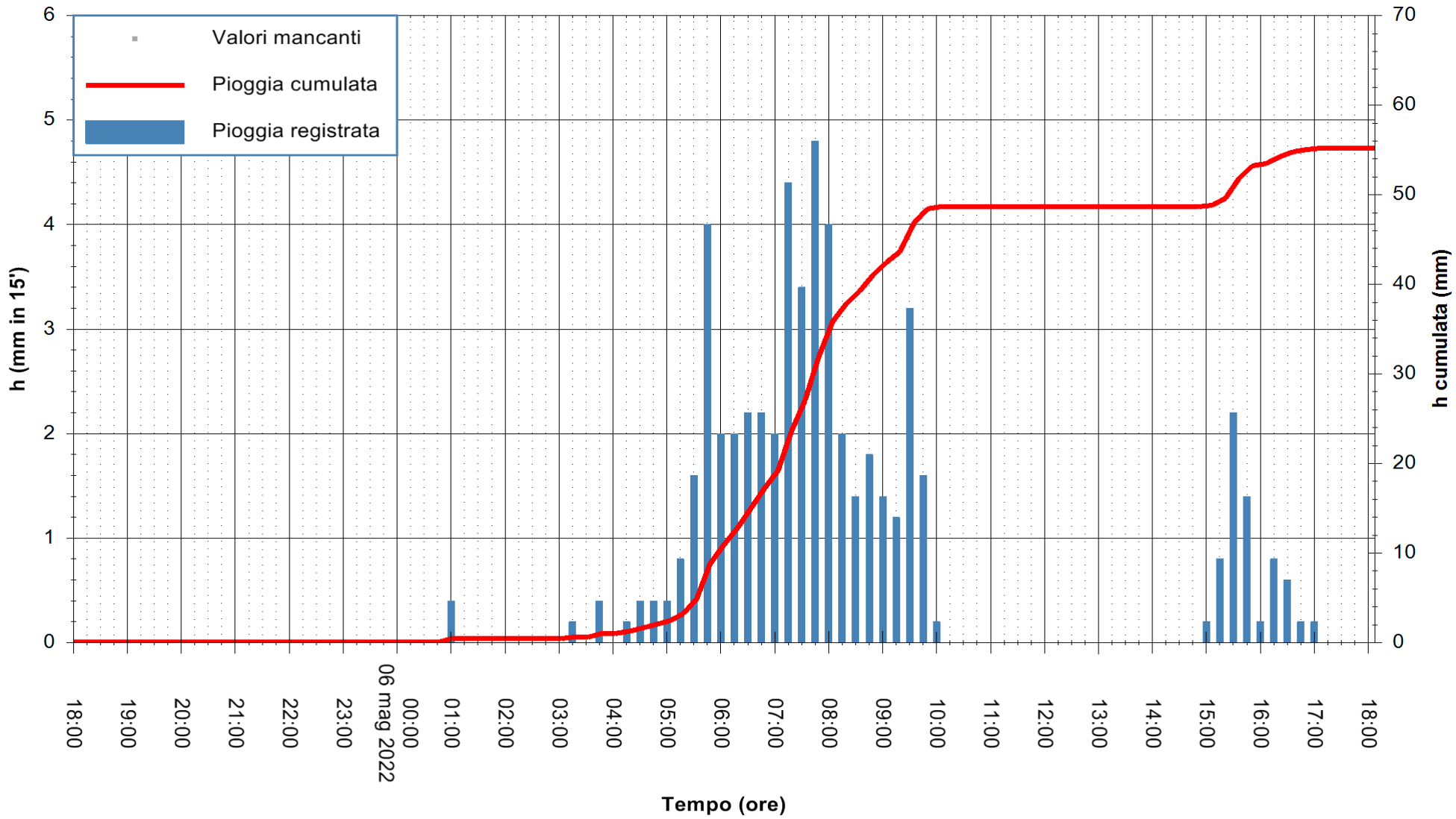

"Composizione e rappresentazione dei dati eseguita con modalità automatiche su dati della rete di stazioni meteorologiche fiduciarie della Regione Sardegna gestita dall'Agenzia per la Protezione dell'Ambiente della Sardegna, ARPAS, acquisiti in tempo reale e sottoposti ad un processo automatico di validazione di primo livello"

Stazione pluviometrica DIGA MONTE LERNO
Area DIGA MONTE LERNO
Pioggia registrata nelle ultime 24 ore
Estrazione dati delle ore 20:22 del 06/05/2022
Ultimo dato disponibile: 06/05/2022 alle 19:00

REGIONE AUTÒNOMA DE SARDIGNA
REGIONE AUTONOMA DELLA SARDEGNA

ARPAS
F.to il Dirigente Responsabile
Dott. Giuseppe Bianco

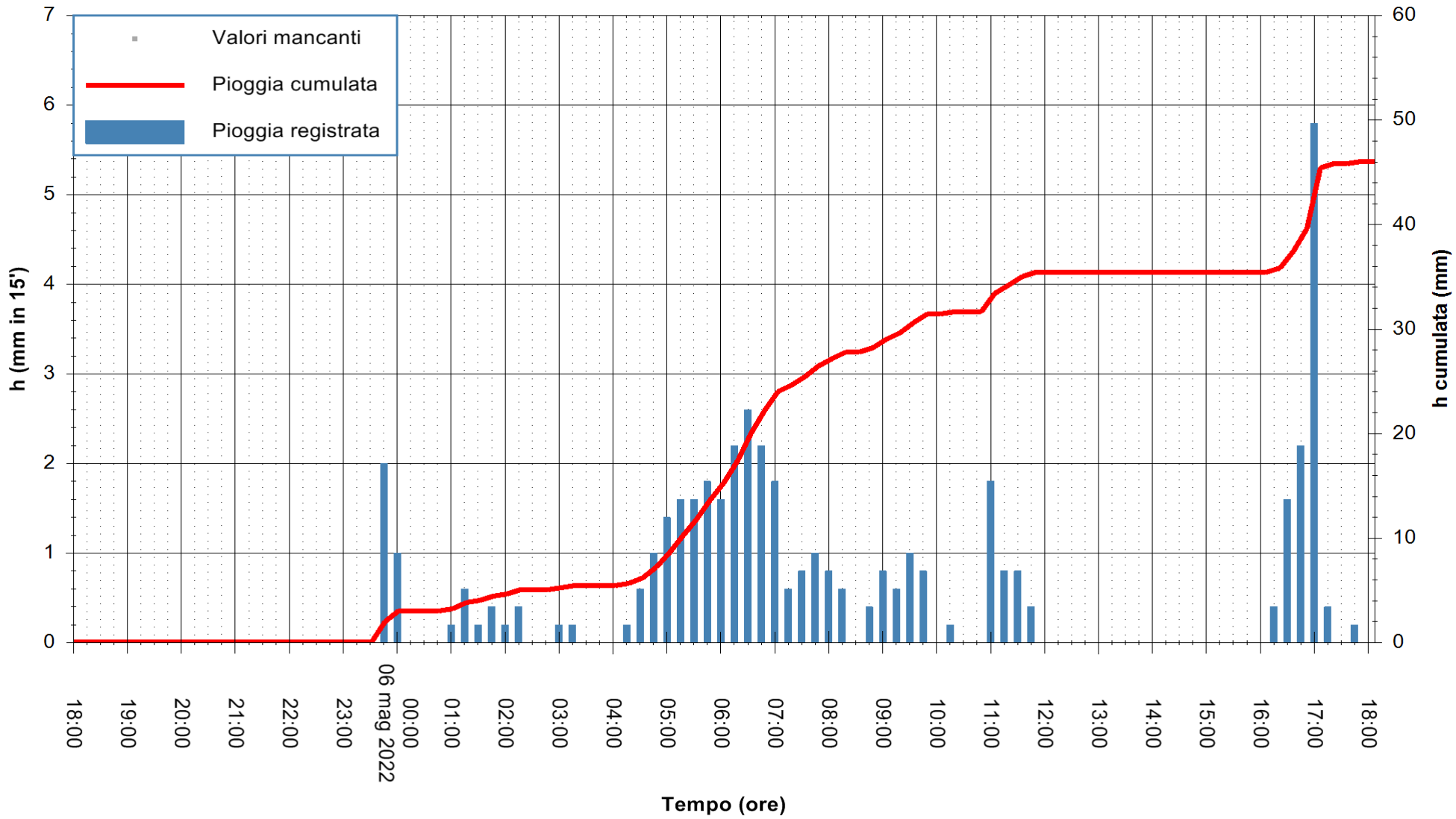

"Composizione e rappresentazione dei dati eseguita con modalità automatiche su dati della rete di stazioni meteorologiche fiduciarie della Regione Sardegna gestita dall'Agenzia per la Protezione dell'Ambiente della Sardegna, ARPAS, acquisiti in tempo reale e sottoposti ad un processo automatico di validazione di primo livello"

Stazione pluviometrica MARTIS RF
Area FUNTANA PUTTU INZAS
Pioggia registrata nelle ultime 24 ore
Estrazione dati delle ore 20:22 del 06/05/2022
Ultimo dato disponibile: 06/05/2022 alle 19:00

REGIONE AUTÒNOMA DE SARDIGNA
REGIONE AUTONOMA DELLA SARDEGNA

ARPAS
F.to il Dirigente Responsabile
Dott. Giuseppe Bianco

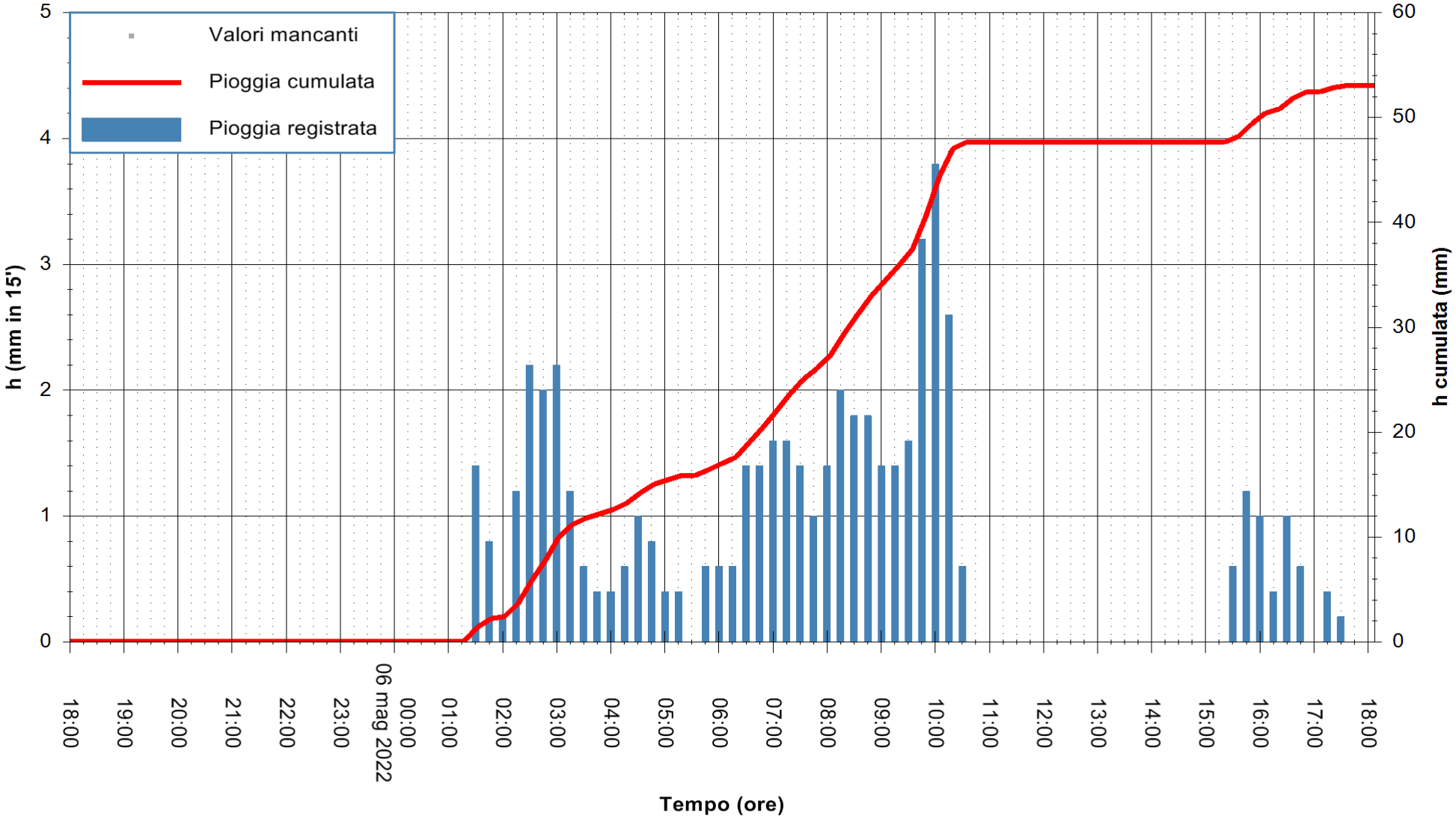

"Composizione e rappresentazione dei dati eseguita con modalità automatiche su dati della rete di stazioni meteorologiche fiduciarie della Regione Sardegna gestita dall'Agenzia per la Protezione dell'Ambiente della Sardegna, ARPAS, acquisiti in tempo reale e sottoposti ad un processo automatico di validazione di primo livello"

Stazione pluviometrica OSCHIRI RF
Area PISCHINAS
Pioggia registrata nelle ultime 24 ore
Estrazione dati delle ore 20:22 del 06/05/2022
Ultimo dato disponibile: 06/05/2022 alle 19:00

REGIONE AUTÒNOMA DE SARDIGNA
REGIONE AUTONOMA DELLA SARDEGNA

ARPAS
F.to il Dirigente Responsabile
Dott. Giuseppe Bianco

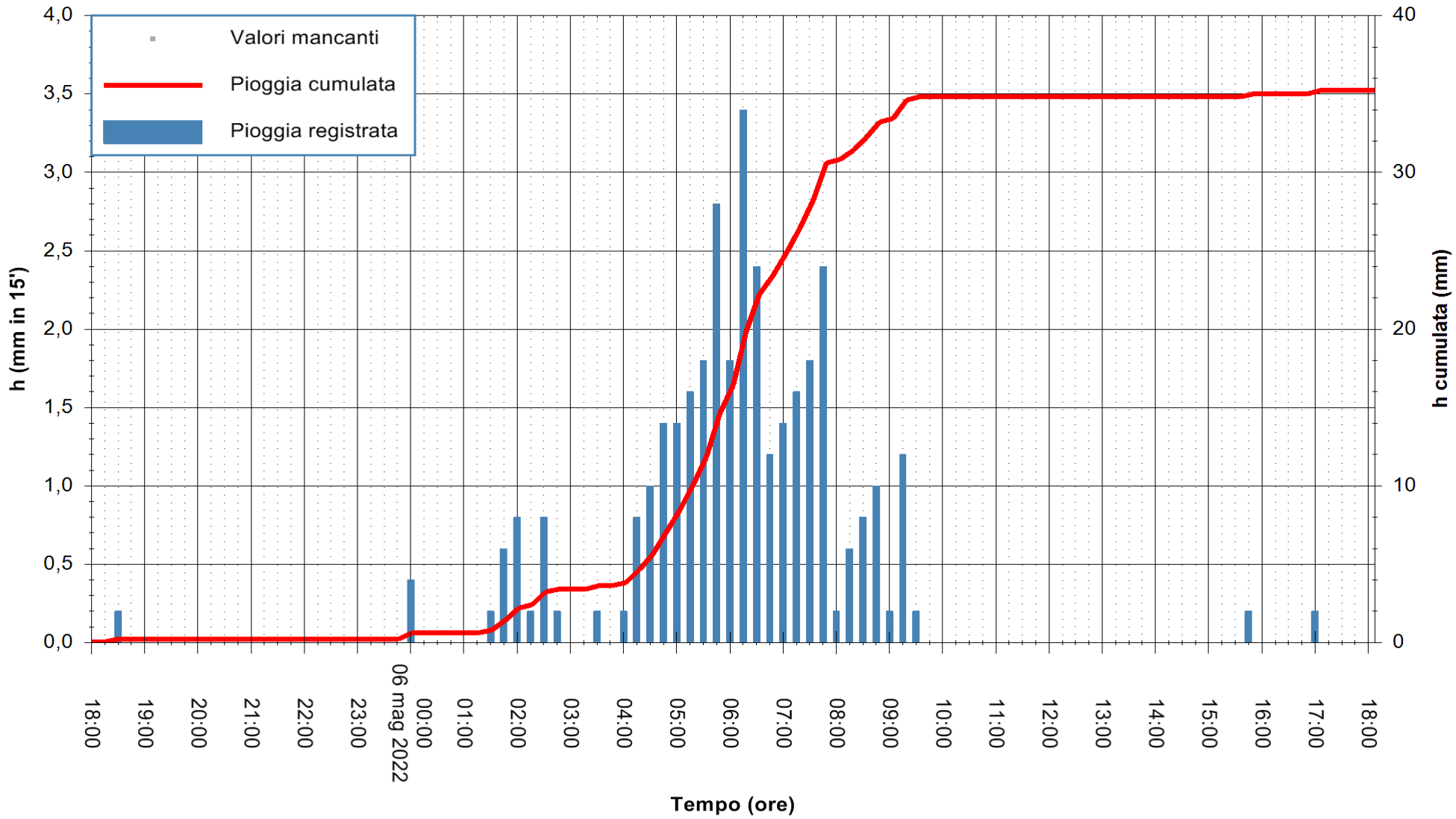

"Composizione e rappresentazione dei dati eseguita con modalità automatiche su dati della rete di stazioni meteorologiche fiduciarie della Regione Sardegna gestita dall'Agenzia per la Protezione dell'Ambiente della Sardegna, ARPAS, acquisiti in tempo reale e sottoposti ad un processo automatico di validazione di primo livello"

Stazione pluviometrica OZIERI C.RA FRAIGAS
Area CANTONIERA FRAIGAS
Pioggia registrata nelle ultime 24 ore
Estrazione dati delle ore 20:22 del 06/05/2022
Ultimo dato disponibile: 06/05/2022 alle 19:00

REGIONE AUTÒNOMA DE SARDIGNA
REGIONE AUTONOMA DELLA SARDEGNA

ARPAS
F.to il Dirigente Responsabile
Dott. Giuseppe Bianco

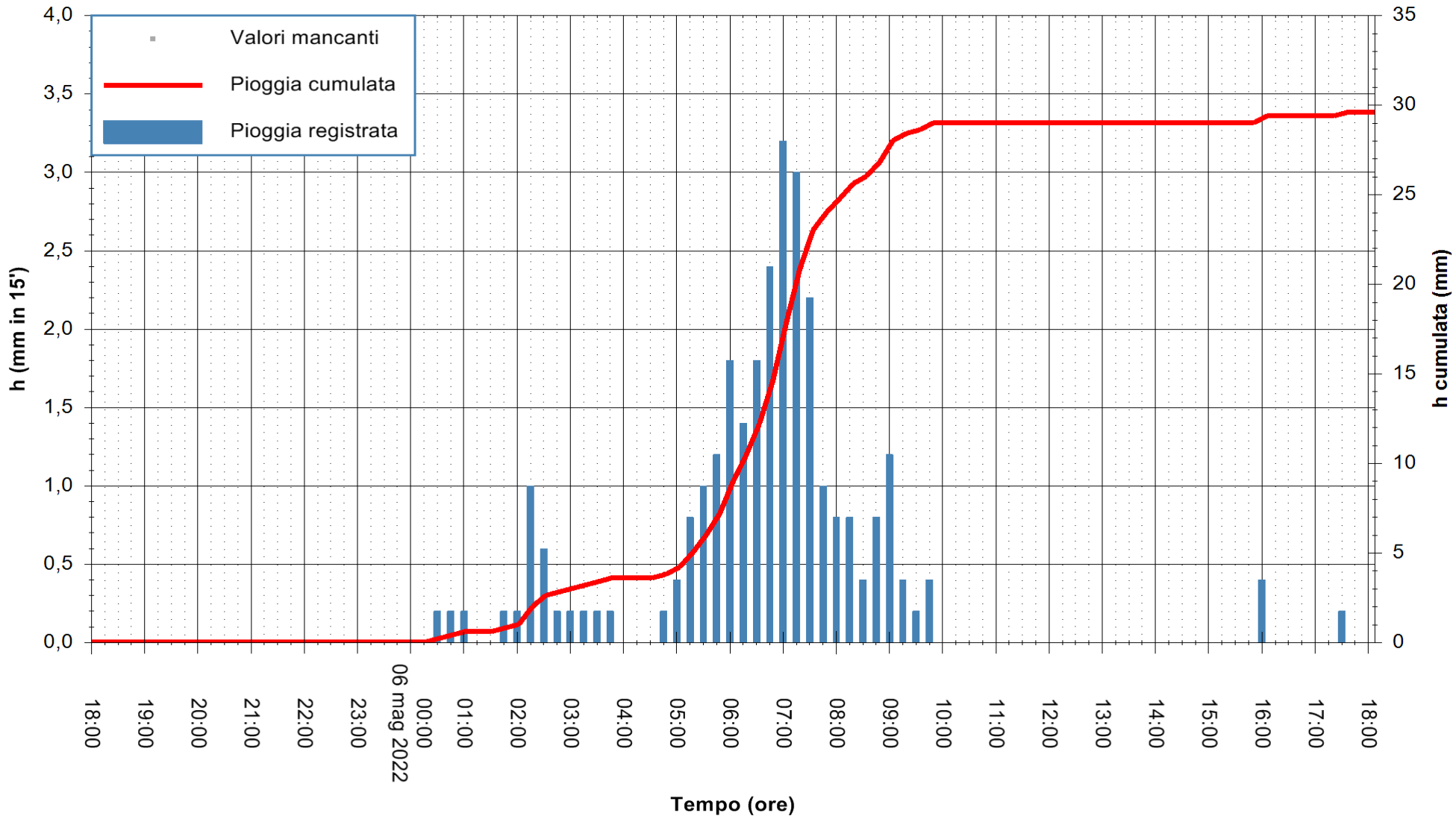

Stazione pluviometrica PERFUGAS RF
Area VASCA BON. NORD SARDEGNA
Pioggia registrata nelle ultime 24 ore
Estrazione dati delle ore 20:22 del 06/05/2022
Ultimo dato disponibile: 06/05/2022 alle 18:45

REGIONE AUTÒNOMA DE SARDIGNA
REGIONE AUTONOMA DELLA SARDEGNA

ARPAS
F.to il Dirigente Responsabile
Dott. Giuseppe Bianco

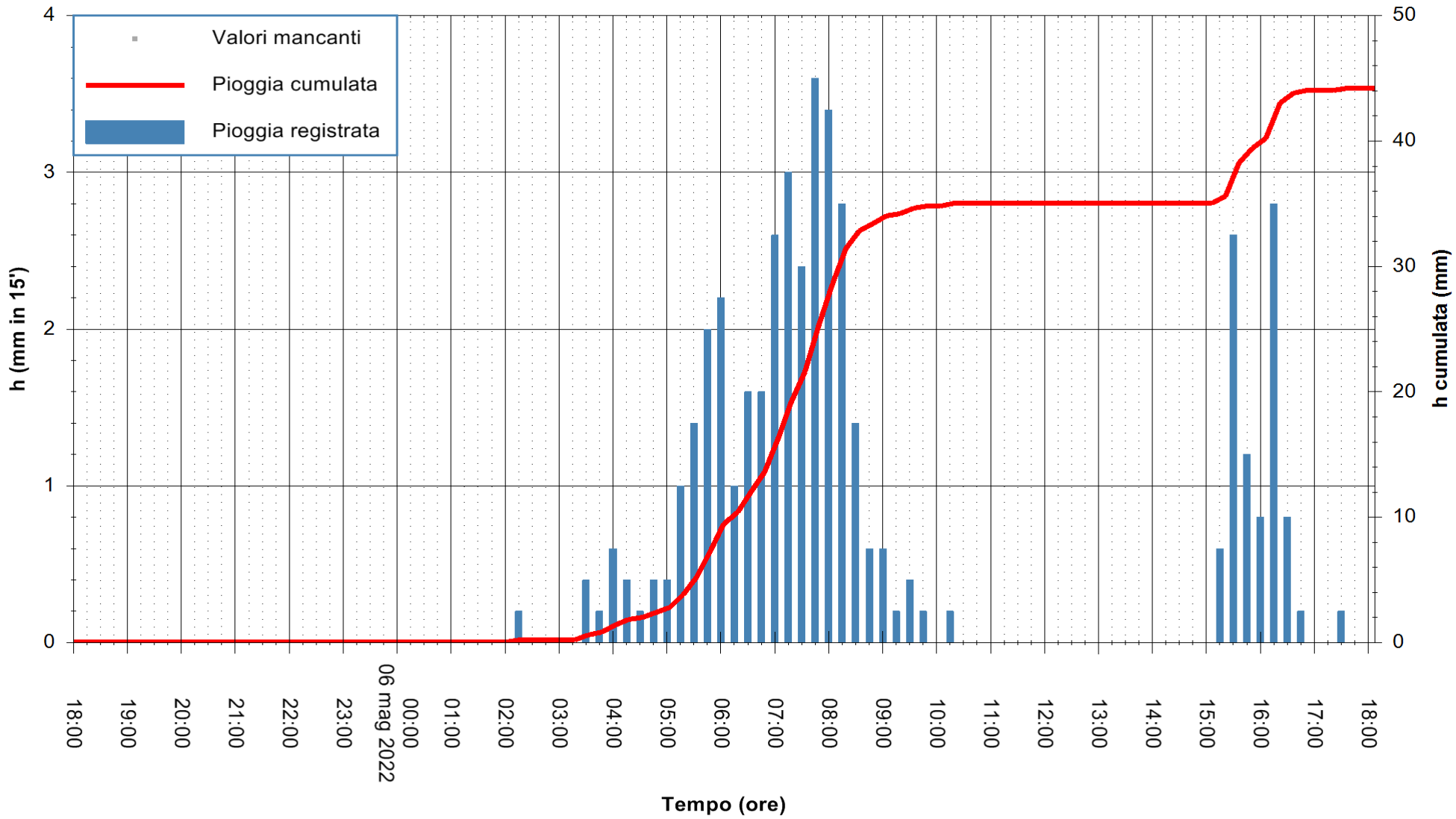

"Composizione e rappresentazione dei dati eseguita con modalità automatiche su dati della rete di stazioni meteorologiche fiduciarie della Regione Sardegna gestita dall'Agenzia per la Protezione dell'Ambiente della Sardegna, ARPAS, acquisiti in tempo reale e sottoposti ad un processo automatico di validazione di primo livello"

Stazione pluviometrica RIO BADDE CAPRILE
Area PONTE VIA LA PIANA
Pioggia registrata nelle ultime 24 ore
Estrazione dati delle ore 20:22 del 06/05/2022
Ultimo dato disponibile: 06/05/2022 alle 19:00

REGIONE AUTÒNOMA DE SARDIGNA
REGIONE AUTONOMA DELLA SARDEGNA

ARPAS
F.to il Dirigente Responsabile
Dott. Giuseppe Bianco

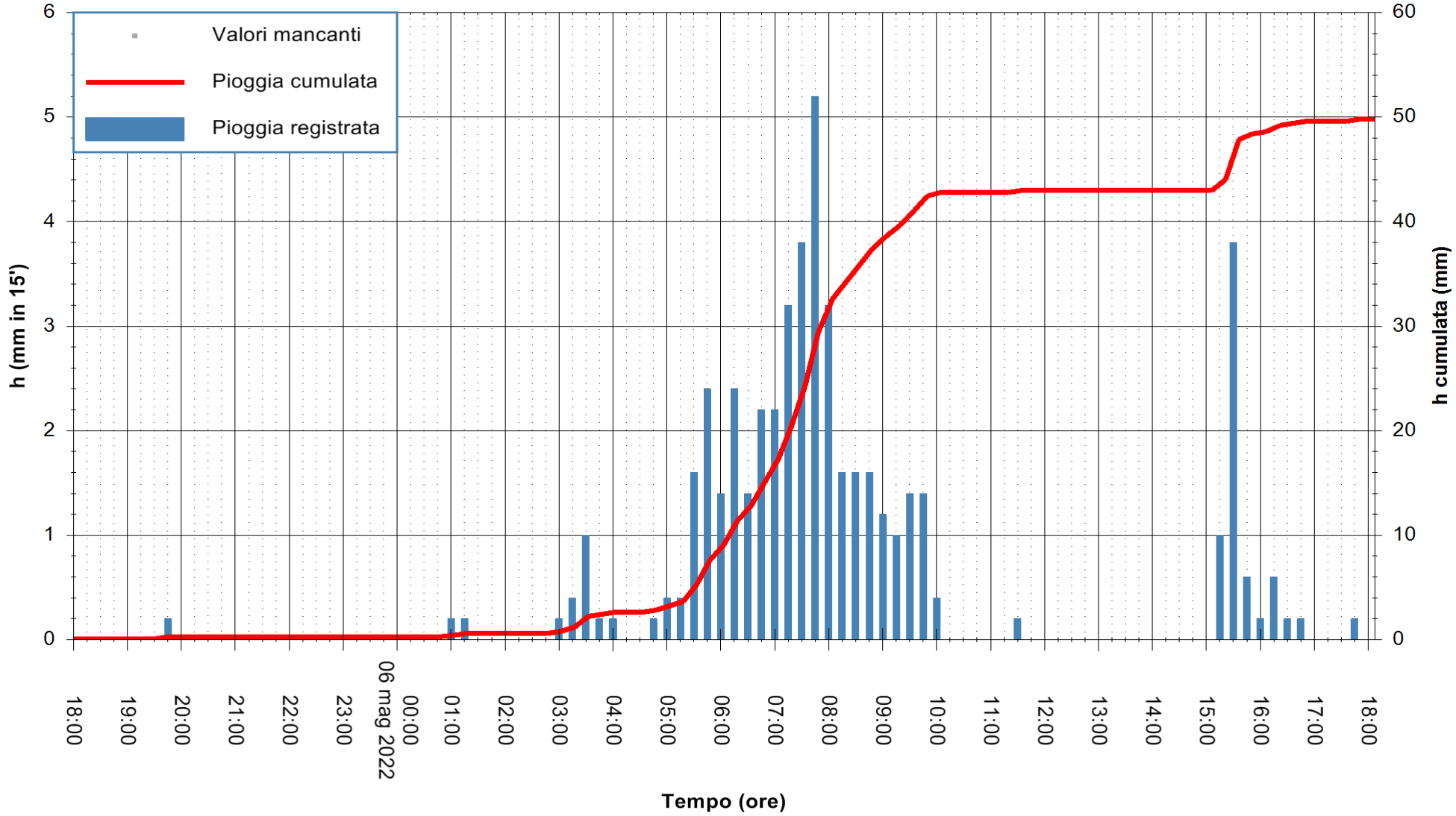

"Composizione e rappresentazione dei dati eseguita con modalità automatiche su dati della rete di stazioni meteorologiche fiduciarie della Regione Sardegna gestita dall'Agenzia per la Protezione dell'Ambiente della Sardegna, ARPAS, acquisiti in tempo reale e sottoposti ad un processo automatico di validazione di primo livello"

Stazione pluviometrica TORRALBA RF
Area AREA CAMPO SPORTIVO
Pioggia registrata nelle ultime 24 ore
Estrazione dati delle ore 20:22 del 06/05/2022
Ultimo dato disponibile: 06/05/2022 alle 19:00

REGIONE AUTÒNOMA DE SARDIGNA
REGIONE AUTONOMA DELLA SARDEGNA

ARPAS
F.to il Dirigente Responsabile
Dott. Giuseppe Bianco

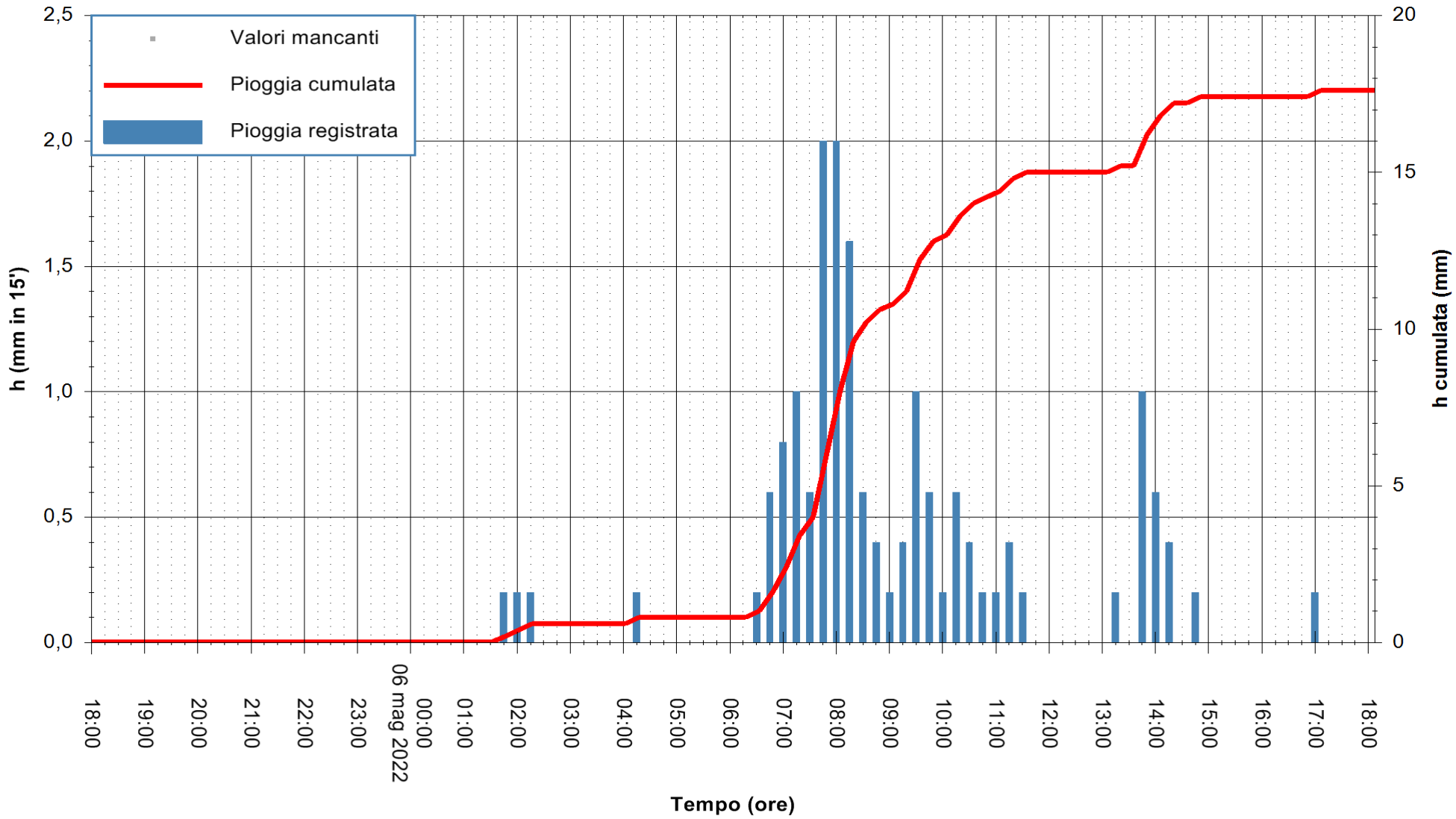

"Composizione e rappresentazione dei dati eseguita con modalità automatiche su dati della rete di stazioni meteorologiche fiduciarie della Regione Sardegna gestita dall'Agenzia per la Protezione dell'Ambiente della Sardegna, ARPAS, acquisiti in tempo reale e sottoposti ad un processo automatico di validazione di primo livello"

Stazione pluviometrica ARITZO MONTE SA SCOVA
Area MONTE SA SCOVA
Pioggia registrata nelle ultime 24 ore
Estrazione dati delle ore 20:22 del 06/05/2022
Ultimo dato disponibile: 06/05/2022 alle 18:45

REGIONE AUTÒNOMA DE SARDIGNA
REGIONE AUTONOMA DELLA SARDEGNA

ARPAS
F.to il Dirigente Responsabile
Dott. Giuseppe Bianco

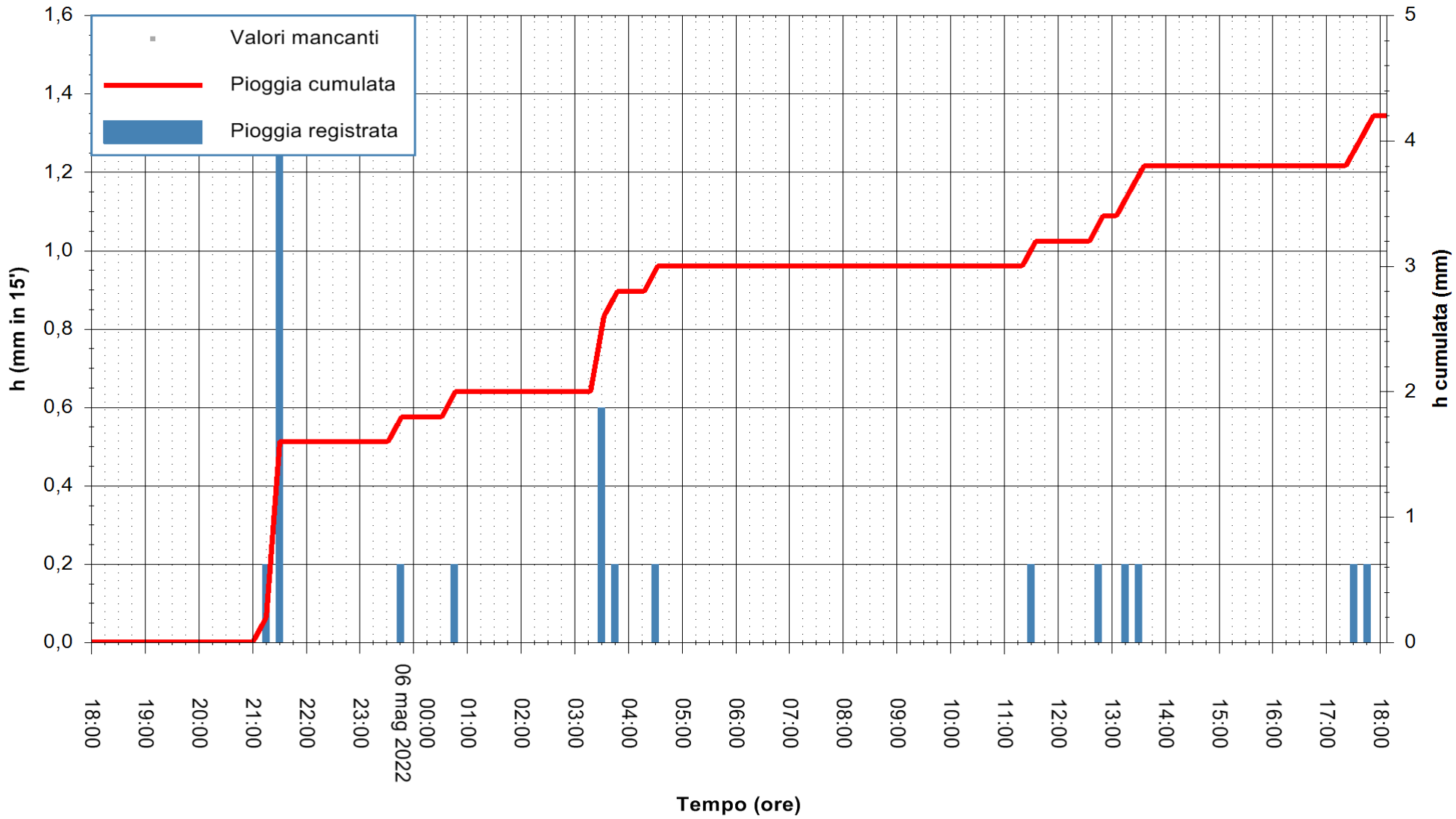

Stazione pluviometrica BRUNCU SU PRANU
Area GIRGINI BRUNCU SU PRANU
Pioggia registrata nelle ultime 24 ore
Estrazione dati delle ore 20:22 del 06/05/2022
Ultimo dato disponibile: 06/05/2022 alle 19:00

REGIONE AUTÒNOMA DE SARDIGNA
REGIONE AUTONOMA DELLA SARDEGNA

ARPAS
F.to il Dirigente Responsabile
Dott. Giuseppe Bianco

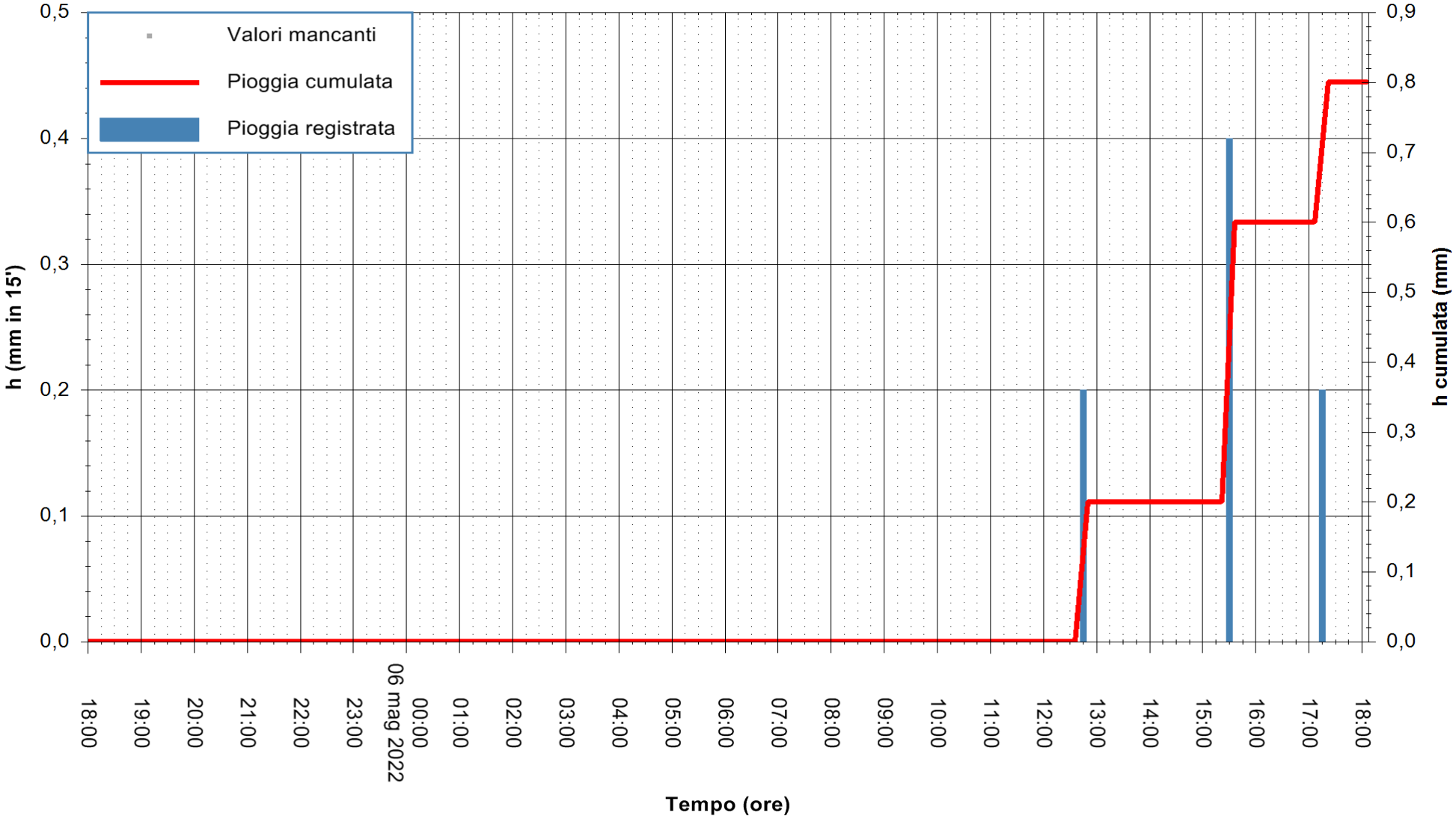

Stazione pluviometrica DIGA MONTE SU REI RF
Area DIGA MULARGIA
Pioggia registrata nelle ultime 24 ore
Estrazione dati delle ore 20:22 del 06/05/2022
Ultimo dato disponibile: 06/05/2022 alle 18:45

REGIONE AUTÒNOMA DE SARDIGNA
REGIONE AUTONOMA DELLA SARDEGNA

ARPAS
F.to il Dirigente Responsabile
Dott. Giuseppe Bianco

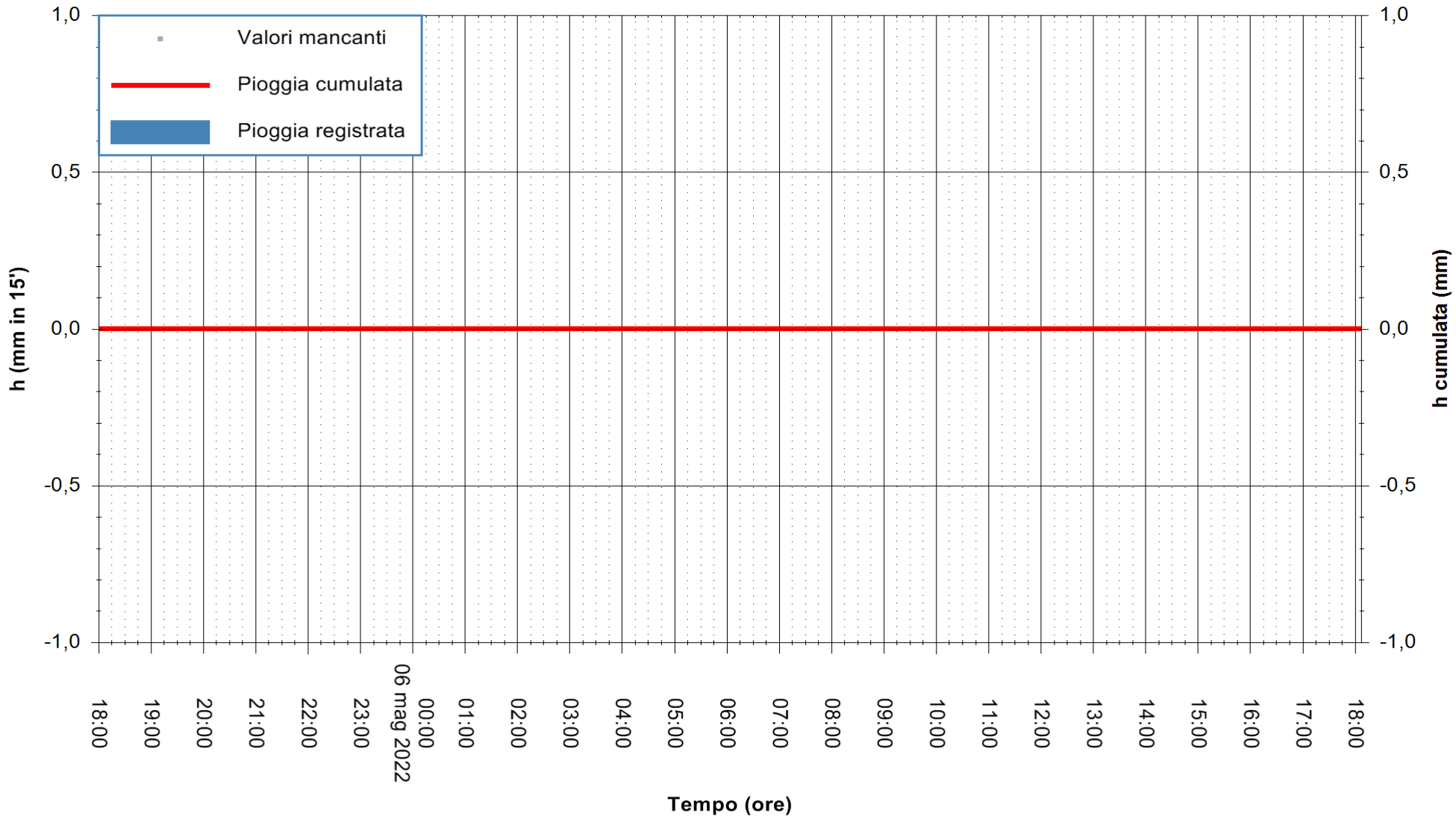

"Composizione e rappresentazione dei dati eseguita con modalità automatiche su dati della rete di stazioni meteorologiche fiduciarie della Regione Sardegna gestita dall'Agenzia per la Protezione dell'Ambiente della Sardegna, ARPAS, acquisiti in tempo reale e sottoposti ad un processo automatico di validazione di primo livello"

Stazione pluviometrica DIGA NURAGHE ARRUBIU
Area DIGA NURAGHE ARRUBIU
Pioggia registrata nelle ultime 24 ore
Estrazione dati delle ore 20:22 del 06/05/2022
Ultimo dato disponibile: 06/05/2022 alle 19:00

REGIONE AUTÒNOMA DE SARDIGNA
REGIONE AUTONOMA DELLA SARDEGNA

ARPAS
F.to il Dirigente Responsabile
Dott. Giuseppe Bianco

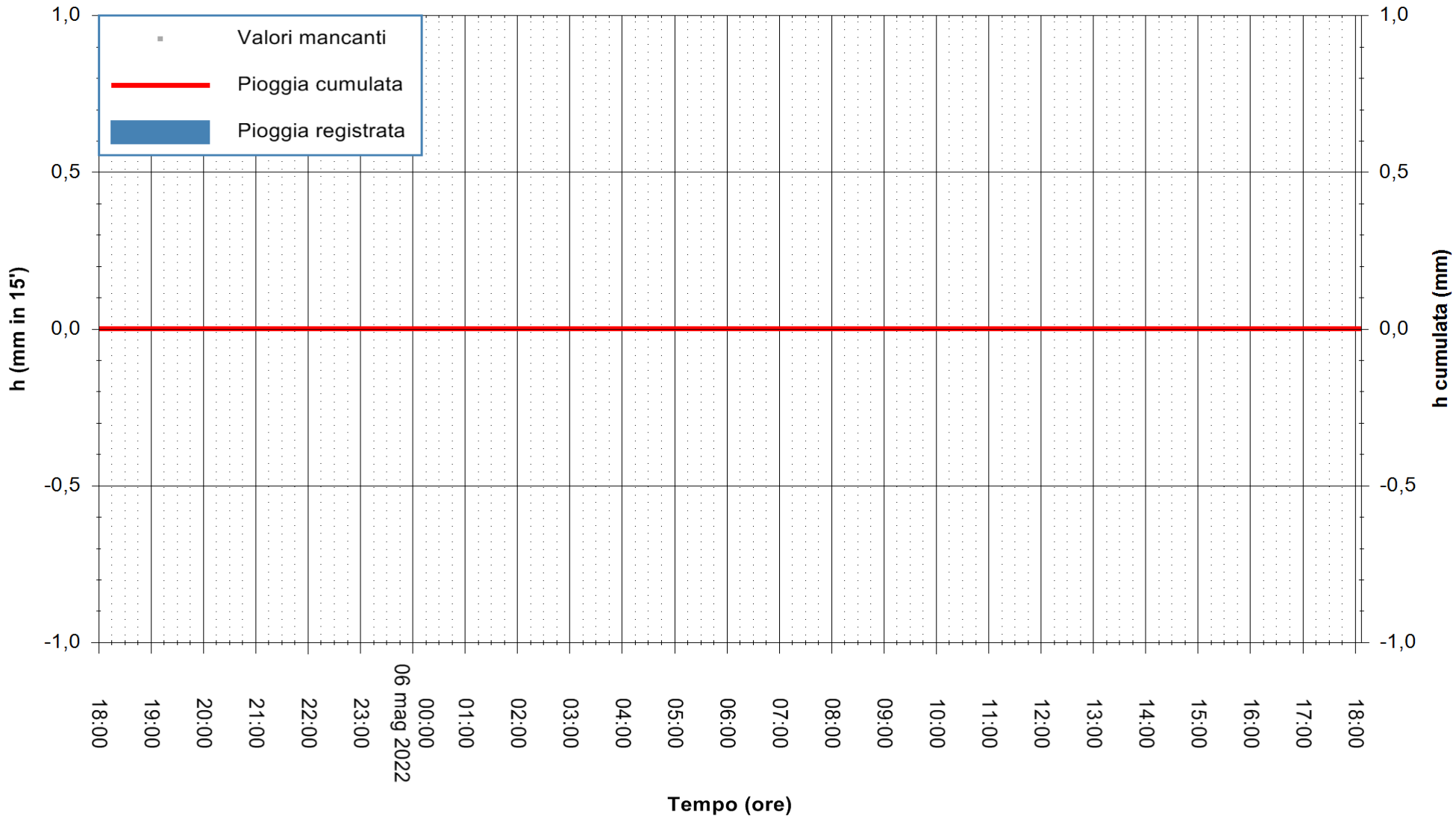

"Composizione e rappresentazione dei dati eseguita con modalità automatiche su dati della rete di stazioni meteorologiche fiduciarie della Regione Sardegna gestita dall'Agenzia per la Protezione dell'Ambiente della Sardegna, ARPAS, acquisiti in tempo reale e sottoposti ad un processo automatico di validazione di primo livello"

Stazione pluviometrica ESCALAPLANO RF
Area MATTATOIO COMUNALE
Pioggia registrata nelle ultime 24 ore
Estrazione dati delle ore 20:22 del 06/05/2022
Ultimo dato disponibile: 06/05/2022 alle 19:00

REGIONE AUTÒNOMA DE SARDIGNA
REGIONE AUTONOMA DELLA SARDEGNA

ARPAS
F.to il Dirigente Responsabile
Dott. Giuseppe Bianco

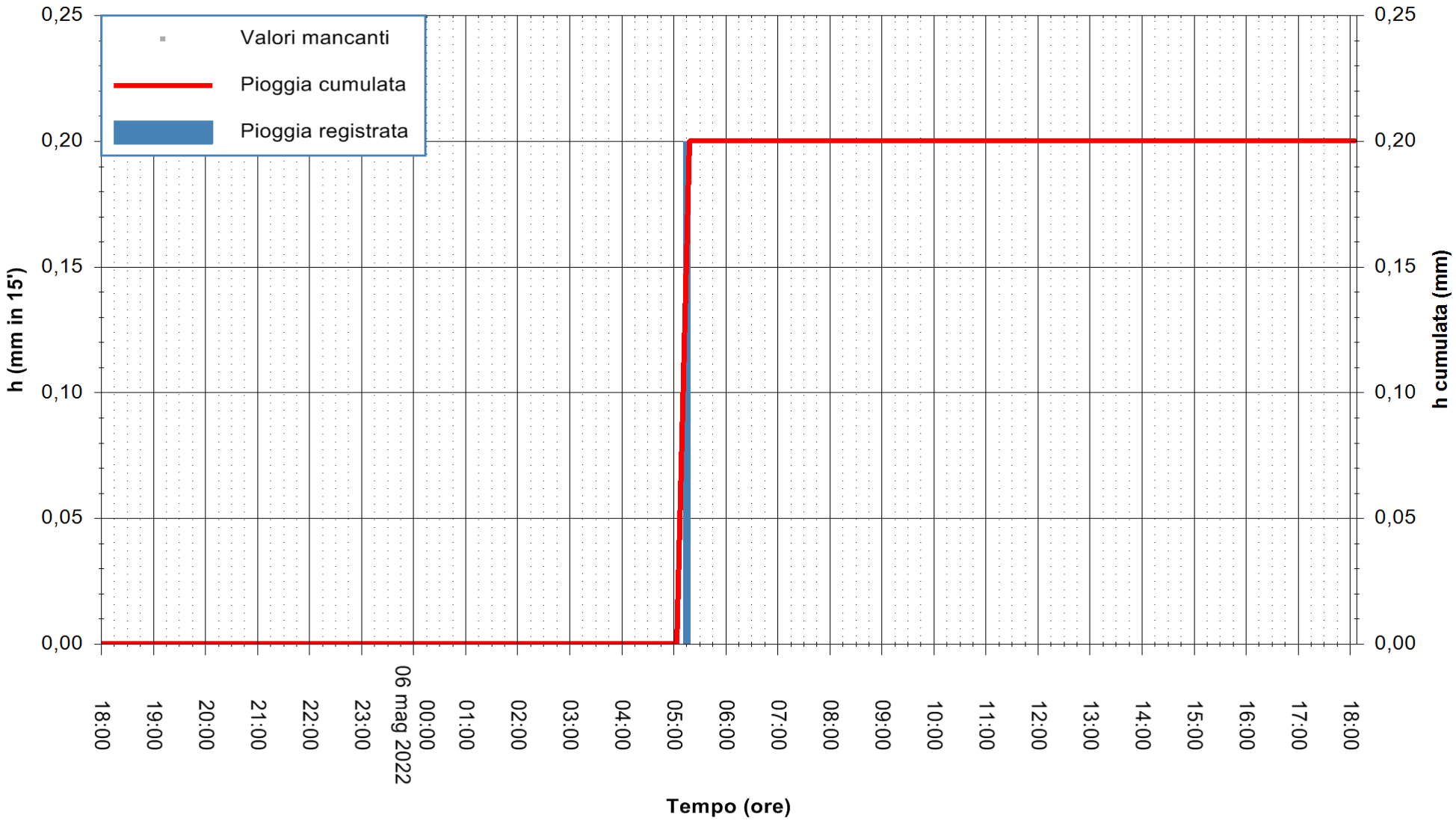

"Composizione e rappresentazione dei dati eseguita con modalità automatiche su dati della rete di stazioni meteorologiche fiduciarie della Regione Sardegna gestita dall'Agenzia per la Protezione dell'Ambiente della Sardegna, ARPAS, acquisiti in tempo reale e sottoposti ad un processo automatico di validazione di primo livello"

Stazione pluviometrica ESTERZILI M. SANTA VITTORIA
Area MONTE SANTA VITTORIA
Pioggia registrata nelle ultime 24 ore
Estrazione dati delle ore 20:22 del 06/05/2022
Ultimo dato disponibile: 06/05/2022 alle 19:00

REGIONE AUTÒNOMA DE SARDIGNA
REGIONE AUTONOMA DELLA SARDEGNA

ARPAS
F.to il Dirigente Responsabile
Dott. Giuseppe Bianco

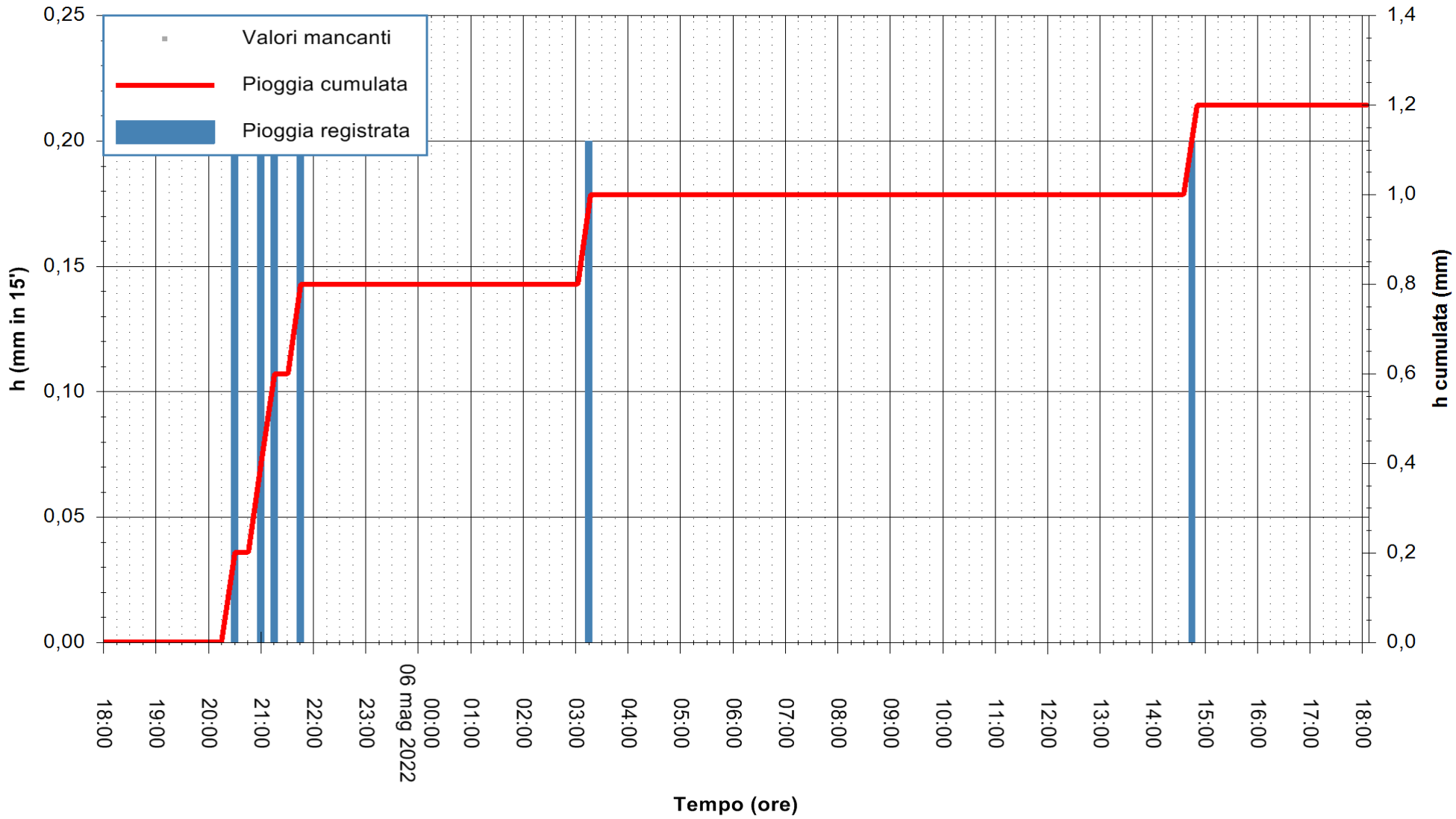

"Composizione e rappresentazione dei dati eseguita con modalità automatiche su dati della rete di stazioni meteorologiche fiduciarie della Regione Sardegna gestita dall'Agenzia per la Protezione dell'Ambiente della Sardegna, ARPAS, acquisiti in tempo reale e sottoposti ad un processo automatico di validazione di primo livello"

Stazione pluviometrica FLUMENDOSA A BALLAO RF
Area PONTE SUL FLUMENDOSA
Pioggia registrata nelle ultime 24 ore
Estrazione dati delle ore 20:22 del 06/05/2022
Ultimo dato disponibile: 06/05/2022 alle 18:45

REGIONE AUTÒNOMA DE SARDIGNA
REGIONE AUTONOMA DELLA SARDEGNA

ARPAS
F.to il Dirigente Responsabile
Dott. Giuseppe Bianco

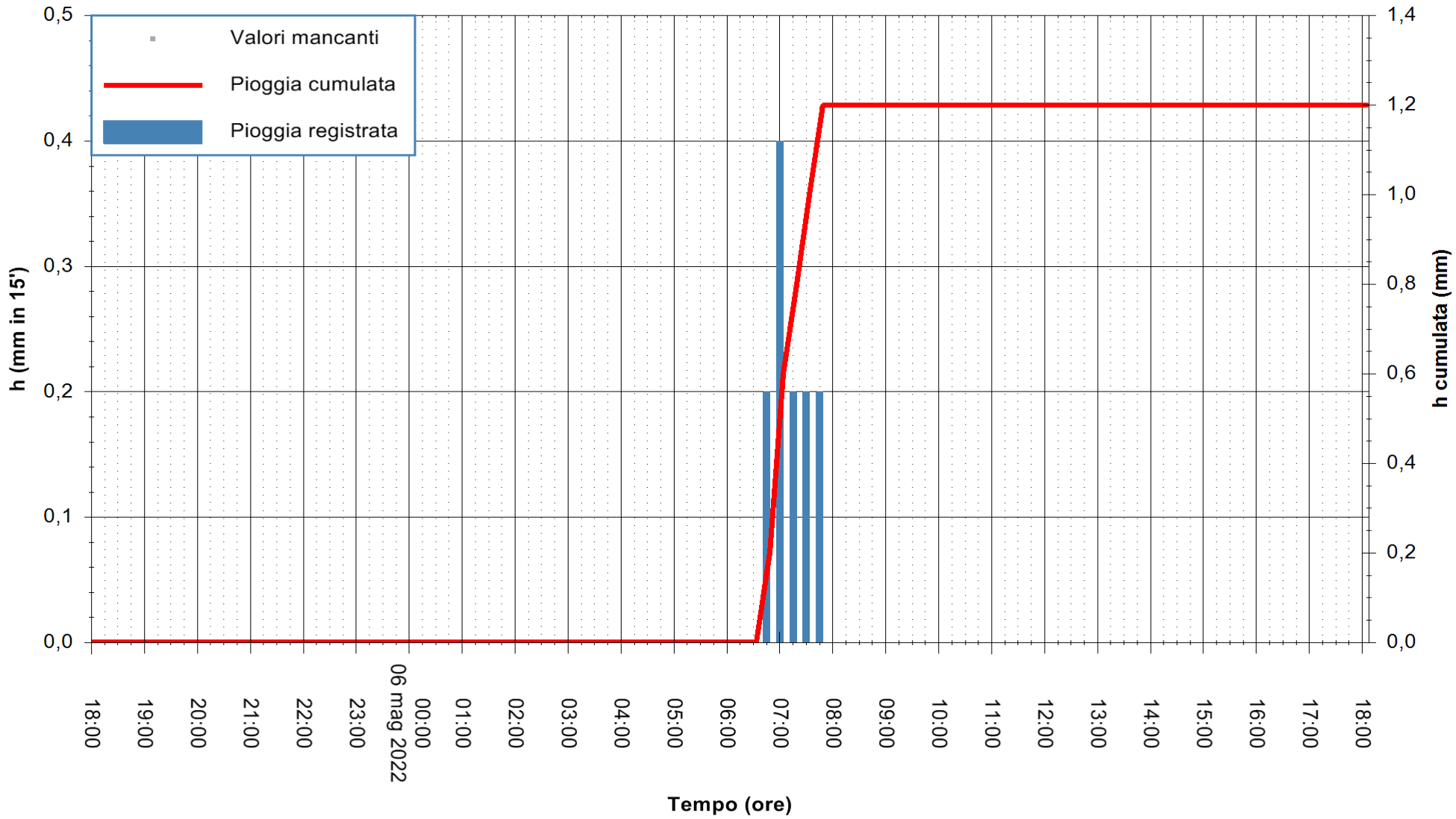

"Composizione e rappresentazione dei dati eseguita con modalità automatiche su dati della rete di stazioni meteorologiche fiduciarie della Regione Sardegna gestita dall'Agenzia per la Protezione dell'Ambiente della Sardegna, ARPAS, acquisiti in tempo reale e sottoposti ad un processo automatico di validazione di primo livello"

Stazione pluviometrica FLUMENDOSA A ISCA RENA
Area ISCA RENA
Pioggia registrata nelle ultime 24 ore
Estrazione dati delle ore 20:22 del 06/05/2022
Ultimo dato disponibile: 06/05/2022 alle 19:00

REGIONE AUTÒNOMA DE SARDIGNA
REGIONE AUTONOMA DELLA SARDEGNA

ARPAS
F.to il Dirigente Responsabile
Dott. Giuseppe Bianco

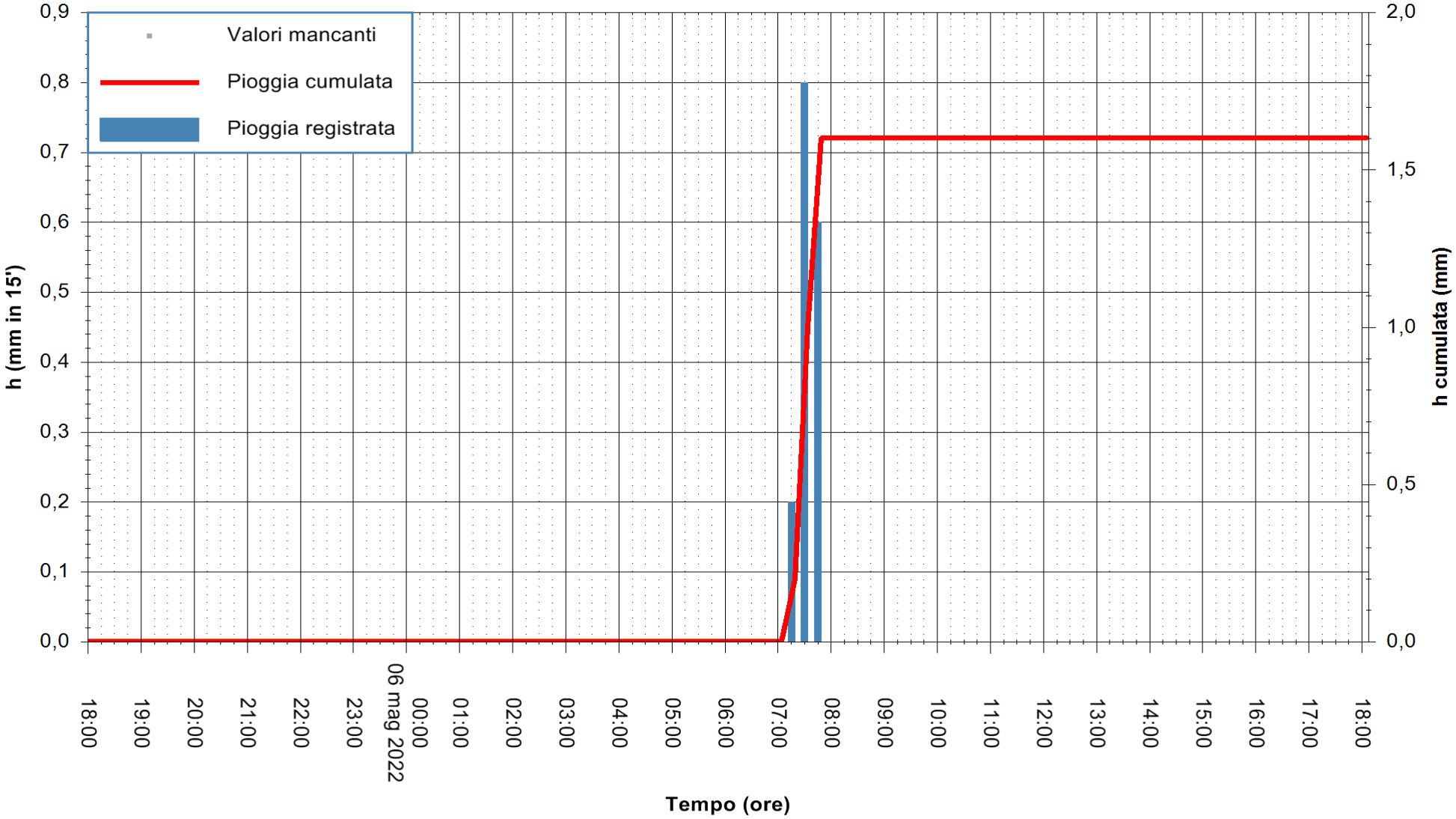

"Composizione e rappresentazione dei dati eseguita con modalità automatiche su dati della rete di stazioni meteorologiche fiduciarie della Regione Sardegna gestita dall'Agenzia per la Protezione dell'Ambiente della Sardegna, ARPAS, acquisiti in tempo reale e sottoposti ad un processo automatico di validazione di primo livello"

Stazione pluviometrica FLUMINI URI A SAN VITO
Area PONTE SUL FLUMINI URI
Pioggia registrata nelle ultime 24 ore
Estrazione dati delle ore 20:22 del 06/05/2022
Ultimo dato disponibile: 06/05/2022 alle 18:45

REGIONE AUTÒNOMA DE SARDIGNA
REGIONE AUTONOMA DELLA SARDEGNA

ARPAS
F.to il Dirigente Responsabile
Dott. Giuseppe Bianco

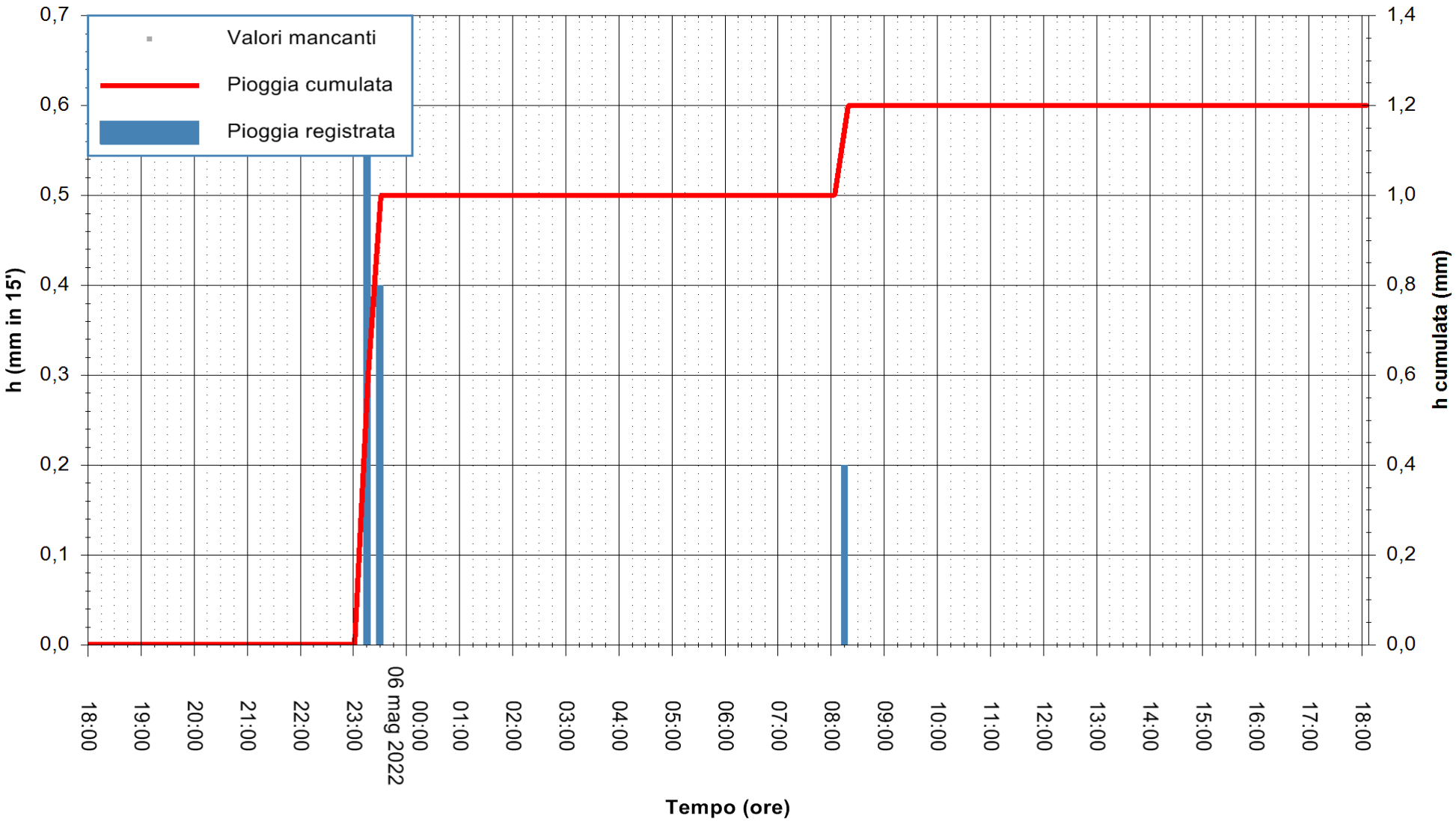

"Composizione e rappresentazione dei dati eseguita con modalità automatiche su dati della rete di stazioni meteorologiche fiduciarie della Regione Sardegna gestita dall'Agenzia per la Protezione dell'Ambiente della Sardegna, ARPAS, acquisiti in tempo reale e sottoposti ad un processo automatico di validazione di primo livello"

Stazione pluviometrica GENNA TUVARA
Area VASCA ANTINCENDIO GENNA TUVARA
Pioggia registrata nelle ultime 24 ore
Estrazione dati delle ore 20:22 del 06/05/2022
Ultimo dato disponibile: 06/05/2022 alle 18:45

REGIONE AUTÒNOMA DE SARDIGNA
REGIONE AUTONOMA DELLA SARDEGNA

ARPAS
F.to il Dirigente Responsabile
Dott. Giuseppe Bianco

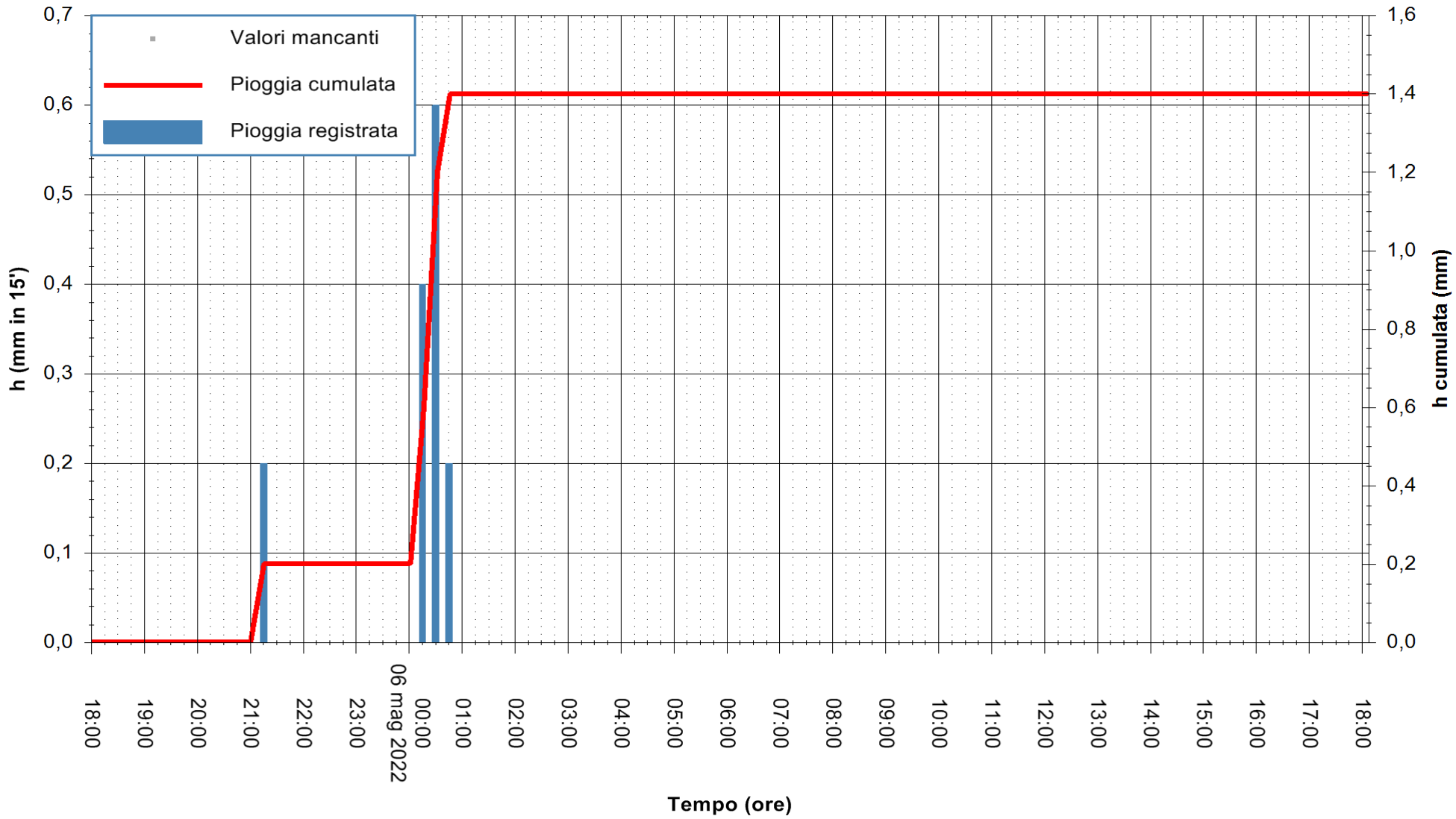

"Composizione e rappresentazione dei dati eseguita con modalità automatiche su dati della rete di stazioni meteorologiche fiduciarie della Regione Sardegna gestita dall'Agenzia per la Protezione dell'Ambiente della Sardegna, ARPAS, acquisiti in tempo reale e sottoposti ad un processo automatico di validazione di primo livello"

Stazione pluviometrica PRANU SANGUNI
Area CANTONIERA ANAS SS387 GERREI
Pioggia registrata nelle ultime 24 ore
Estrazione dati delle ore 20:22 del 06/05/2022
Ultimo dato disponibile: 06/05/2022 alle 19:00

REGIONE AUTÒNOMA DE SARDIGNA
REGIONE AUTONOMA DELLA SARDEGNA

ARPAS
F.to il Dirigente Responsabile
Dott. Giuseppe Bianco

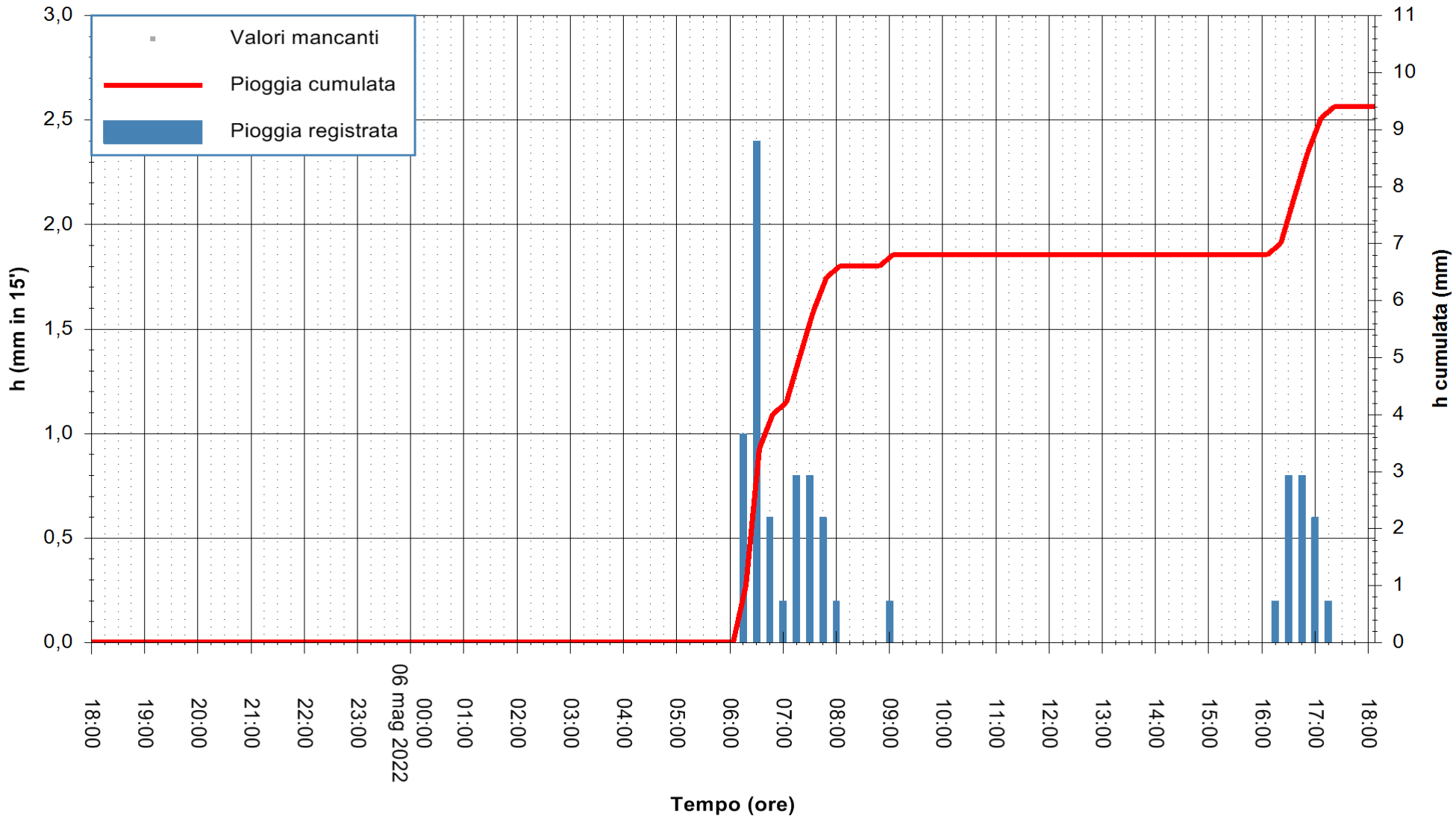

"Composizione e rappresentazione dei dati eseguita con modalità automatiche su dati della rete di stazioni meteorologiche fiduciarie della Regione Sardegna gestita dall'Agenzia per la Protezione dell'Ambiente della Sardegna, ARPAS, acquisiti in tempo reale e sottoposti ad un processo automatico di validazione di primo livello"

Stazione pluviometrica SADALI RF
Area SCUOLA MEDIA COMUNALE
Pioggia registrata nelle ultime 24 ore
Estrazione dati delle ore 20:22 del 06/05/2022
Ultimo dato disponibile: 06/05/2022 alle 19:00

REGIONE AUTÒNOMA DE SARDIGNA
REGIONE AUTONOMA DELLA SARDEGNA

ARPAS
F.to il Dirigente Responsabile
Dott. Giuseppe Bianco

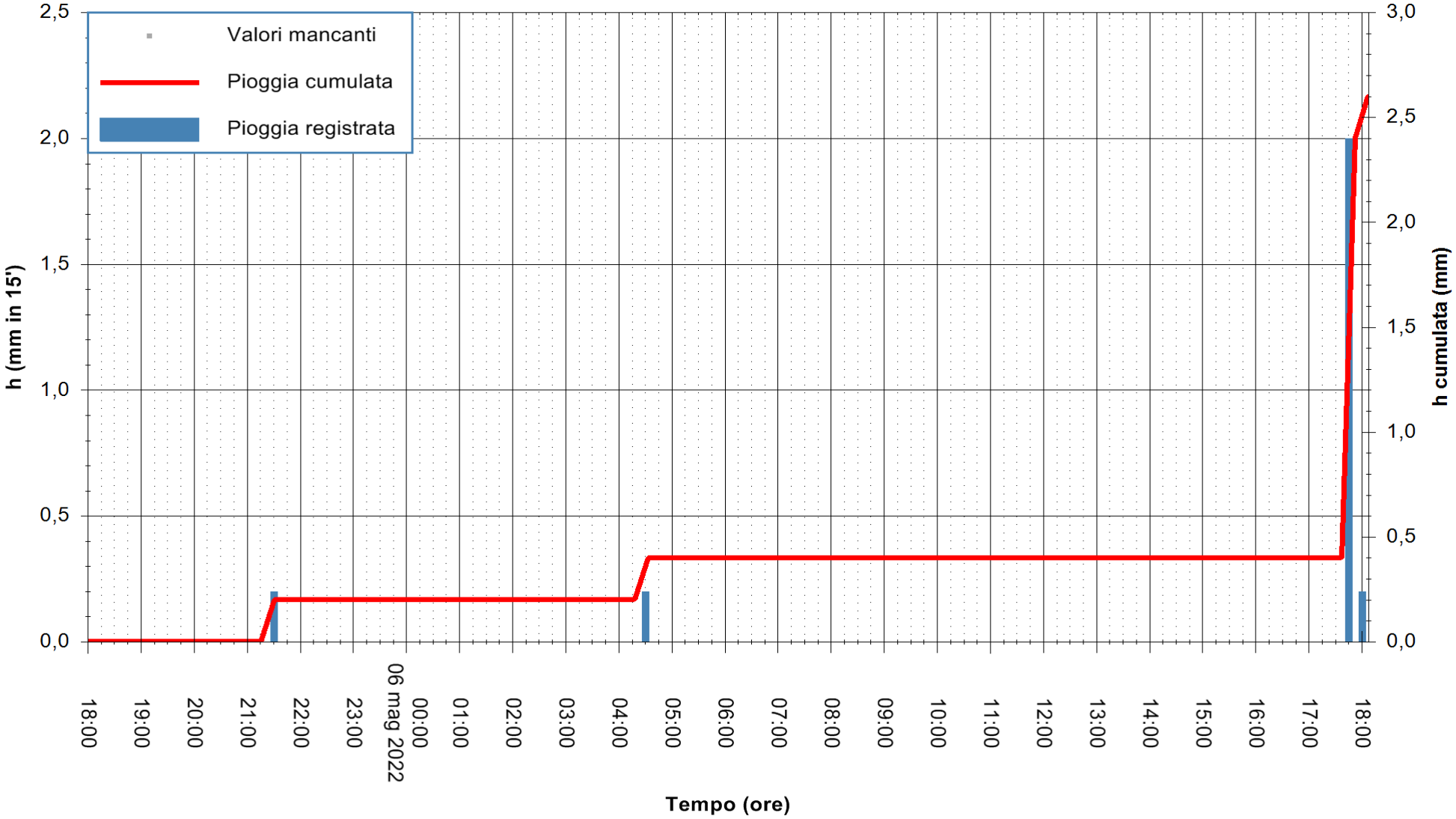

"Composizione e rappresentazione dei dati eseguita con modalità automatiche su dati della rete di stazioni meteorologiche fiduciarie della Regione Sardegna gestita dall'Agenzia per la Protezione dell'Ambiente della Sardegna, ARPAS, acquisiti in tempo reale e sottoposti ad un processo automatico di validazione di primo livello"

Stazione pluviometrica VILLAGRANDE BAU MANDARA
Area SU STRUMPU
Pioggia registrata nelle ultime 24 ore
Estrazione dati delle ore 20:22 del 06/05/2022
Ultimo dato disponibile: 06/05/2022 alle 19:00

REGIONE AUTÒNOMA DE SARDIGNA
REGIONE AUTONOMA DELLA SARDEGNA

ARPAS
F.to il Dirigente Responsabile
Dott. Giuseppe Bianco

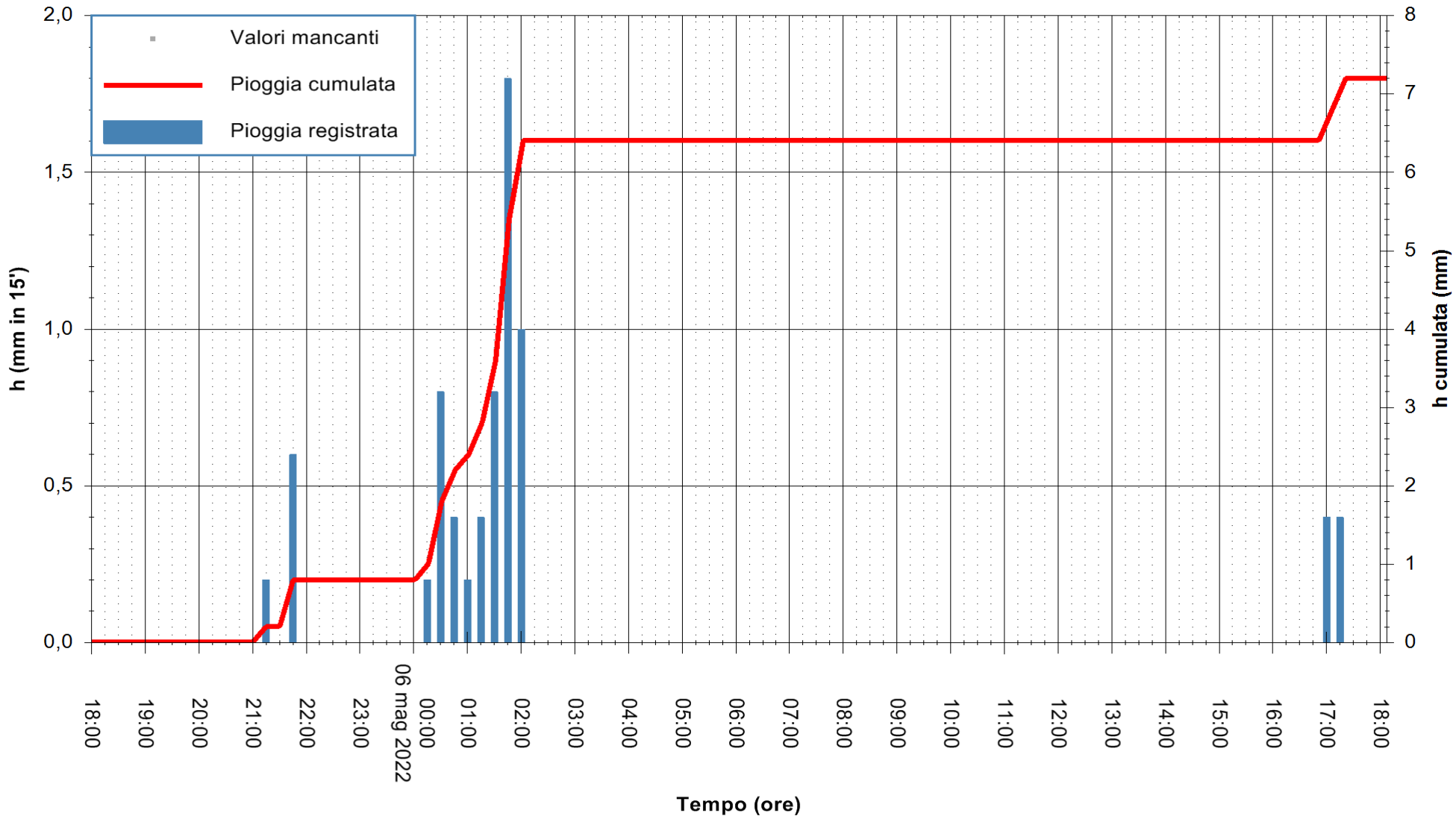

"Composizione e rappresentazione dei dati eseguita con modalità automatiche su dati della rete di stazioni meteorologiche fiduciarie della Regione Sardegna gestita dall'Agenzia per la Protezione dell'Ambiente della Sardegna, ARPAS, acquisiti in tempo reale e sottoposti ad un processo automatico di validazione di primo livello"

Stazione pluviometrica CAGLIARI RF
Area SERBATOI MEDI S.VINCENZO
Pioggia registrata nelle ultime 24 ore
Estrazione dati delle ore 20:22 del 06/05/2022
Ultimo dato disponibile: 06/05/2022 alle 18:40

REGIONE AUTÒNOMA DE SARDIGNA
REGIONE AUTONOMA DELLA SARDEGNA

ARPAS
F.to il Dirigente Responsabile
Dott. Giuseppe Bianco

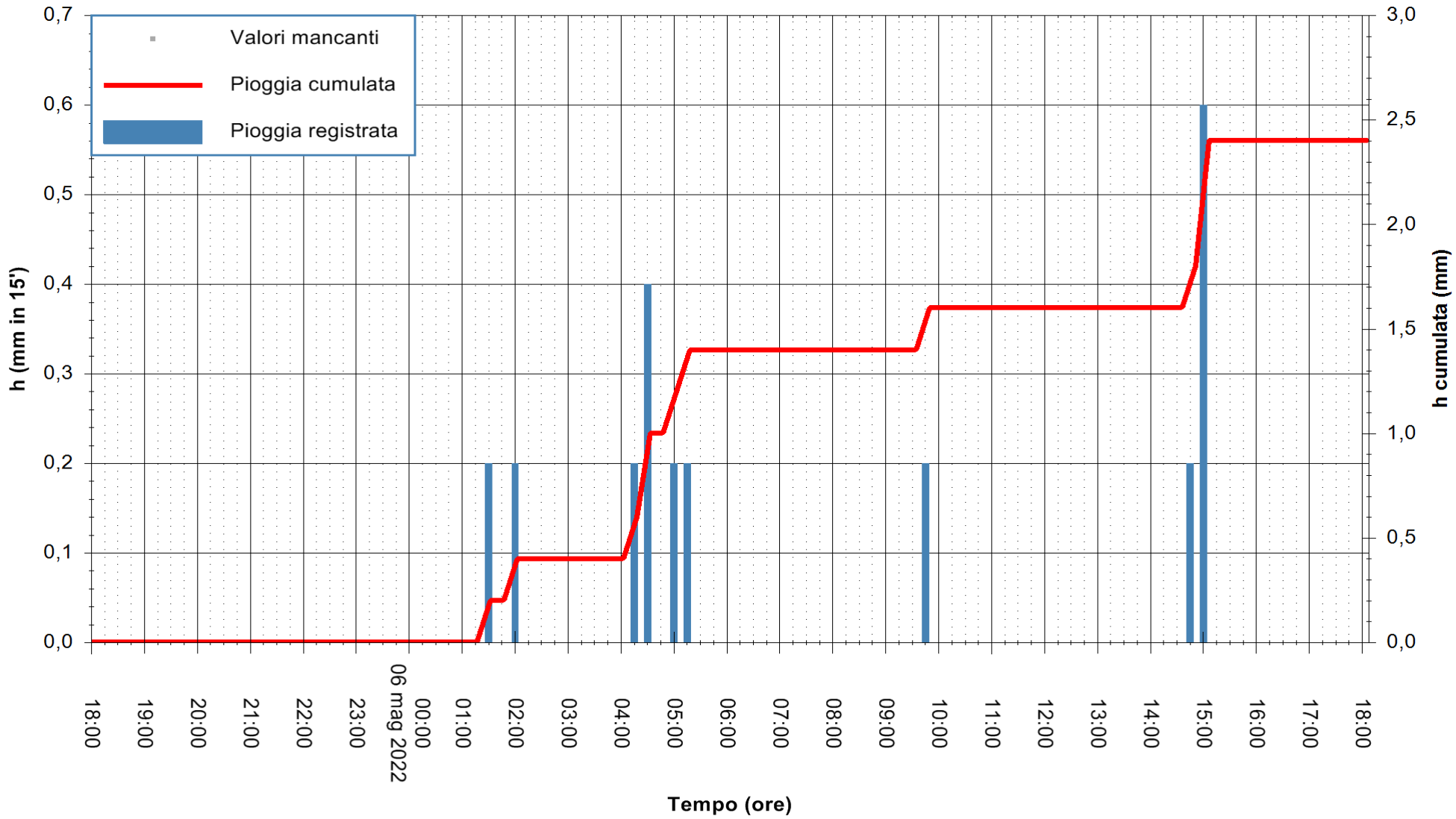

"Composizione e rappresentazione dei dati eseguita con modalità automatiche su dati della rete di stazioni meteorologiche fiduciarie della Regione Sardegna gestita dall'Agenzia per la Protezione dell'Ambiente della Sardegna, ARPAS, acquisiti in tempo reale e sottoposti ad un processo automatico di validazione di primo livello"

Stazione pluviometrica CARLOFORTE OSSERVATORIO
Area TORRE SAN VITTORIO
Pioggia registrata nelle ultime 24 ore
Estrazione dati delle ore 20:22 del 06/05/2022
Ultimo dato disponibile: 06/05/2022 alle 19:00

REGIONE AUTÒNOMA DE SARDIGNA
REGIONE AUTONOMA DELLA SARDEGNA

ARPAS
F.to il Dirigente Responsabile
Dott. Giuseppe Bianco

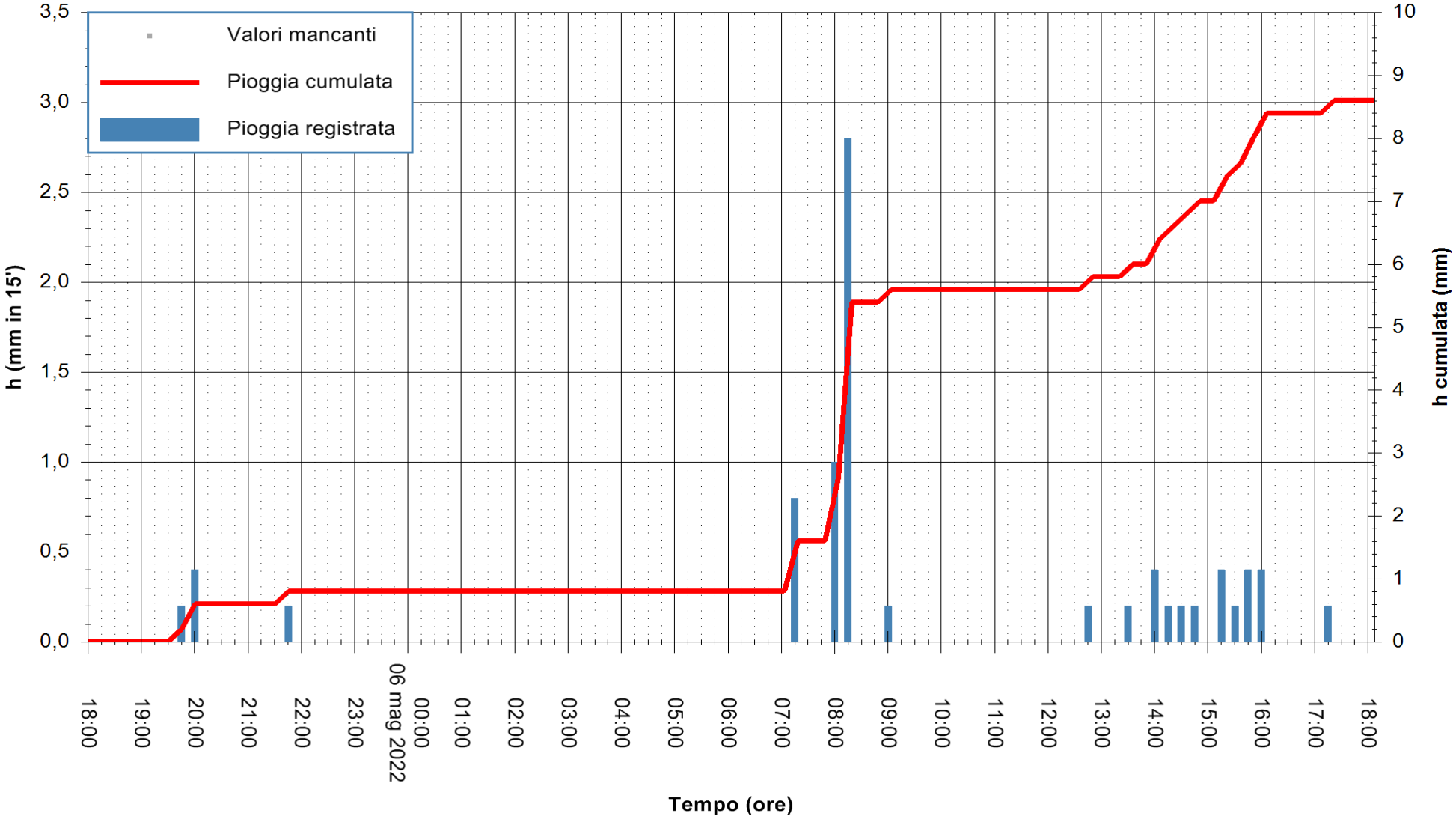

"Composizione e rappresentazione dei dati eseguita con modalità automatiche su dati della rete di stazioni meteorologiche fiduciarie della Regione Sardegna gestita dall'Agenzia per la Protezione dell'Ambiente della Sardegna, ARPAS, acquisiti in tempo reale e sottoposti ad un processo automatico di validazione di primo livello"

Stazione pluviometrica DIGA IS BARROCUS
Area DIGA IS BARROCUS
Pioggia registrata nelle ultime 24 ore
Estrazione dati delle ore 20:22 del 06/05/2022
Ultimo dato disponibile: 06/05/2022 alle 18:30

REGIONE AUTÒNOMA DE SARDIGNA
REGIONE AUTONOMA DELLA SARDEGNA

ARPAS
F.to il Dirigente Responsabile
Dott. Giuseppe Bianco

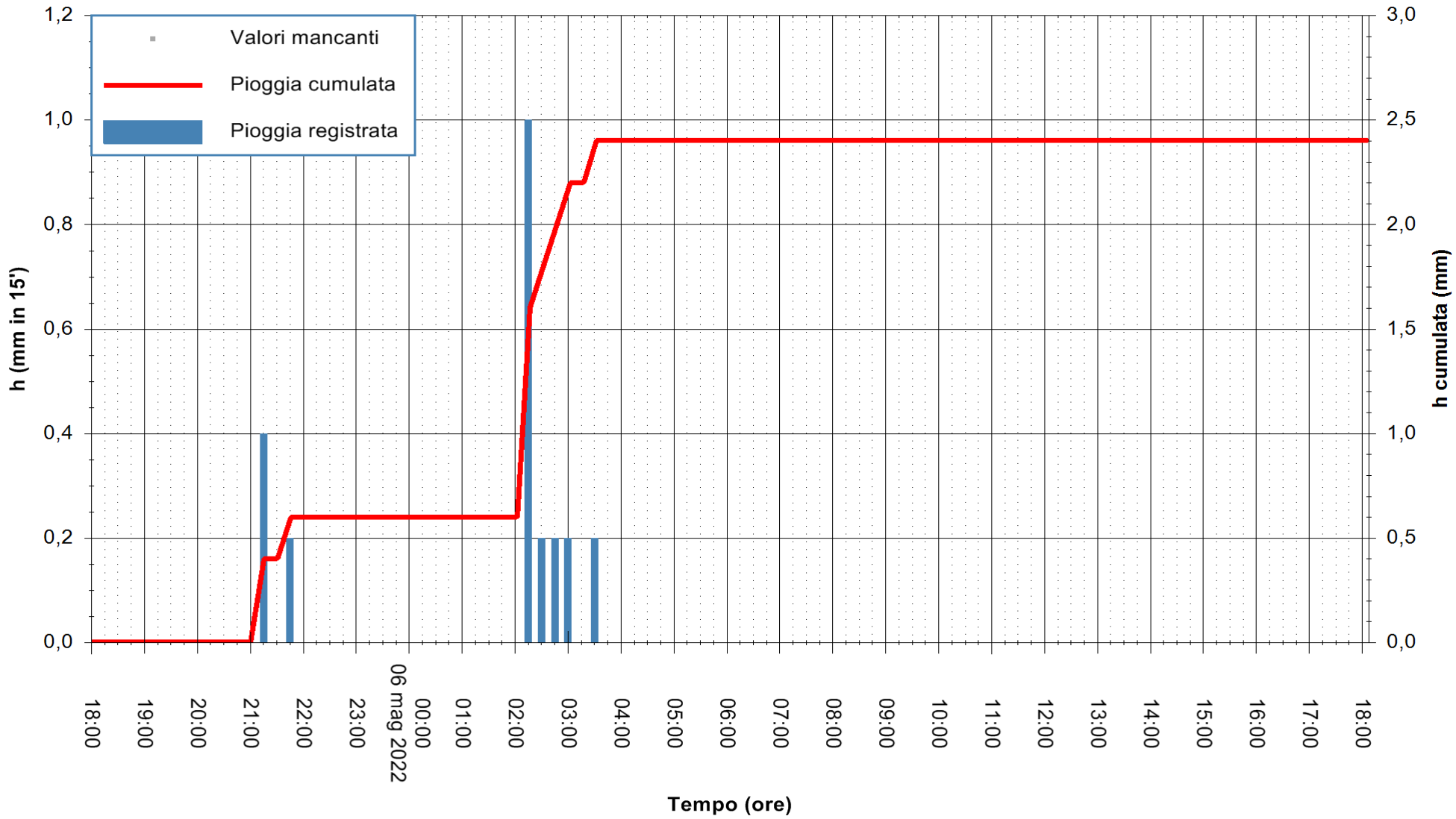

"Composizione e rappresentazione dei dati eseguita con modalità automatiche su dati della rete di stazioni meteorologiche fiduciarie della Regione Sardegna gestita dall'Agenzia per la Protezione dell'Ambiente della Sardegna, ARPAS, acquisiti in tempo reale e sottoposti ad un processo automatico di validazione di primo livello"

Stazione pluviometrica DIGA RIO LENI
Area DIGA RIO LENI
Pioggia registrata nelle ultime 24 ore
Estrazione dati delle ore 20:22 del 06/05/2022
Ultimo dato disponibile: 06/05/2022 alle 19:00

REGIONE AUTÒNOMA DE SARDIGNA
REGIONE AUTONOMA DELLA SARDEGNA

ARPAS
F.to il Dirigente Responsabile
Dott. Giuseppe Bianco

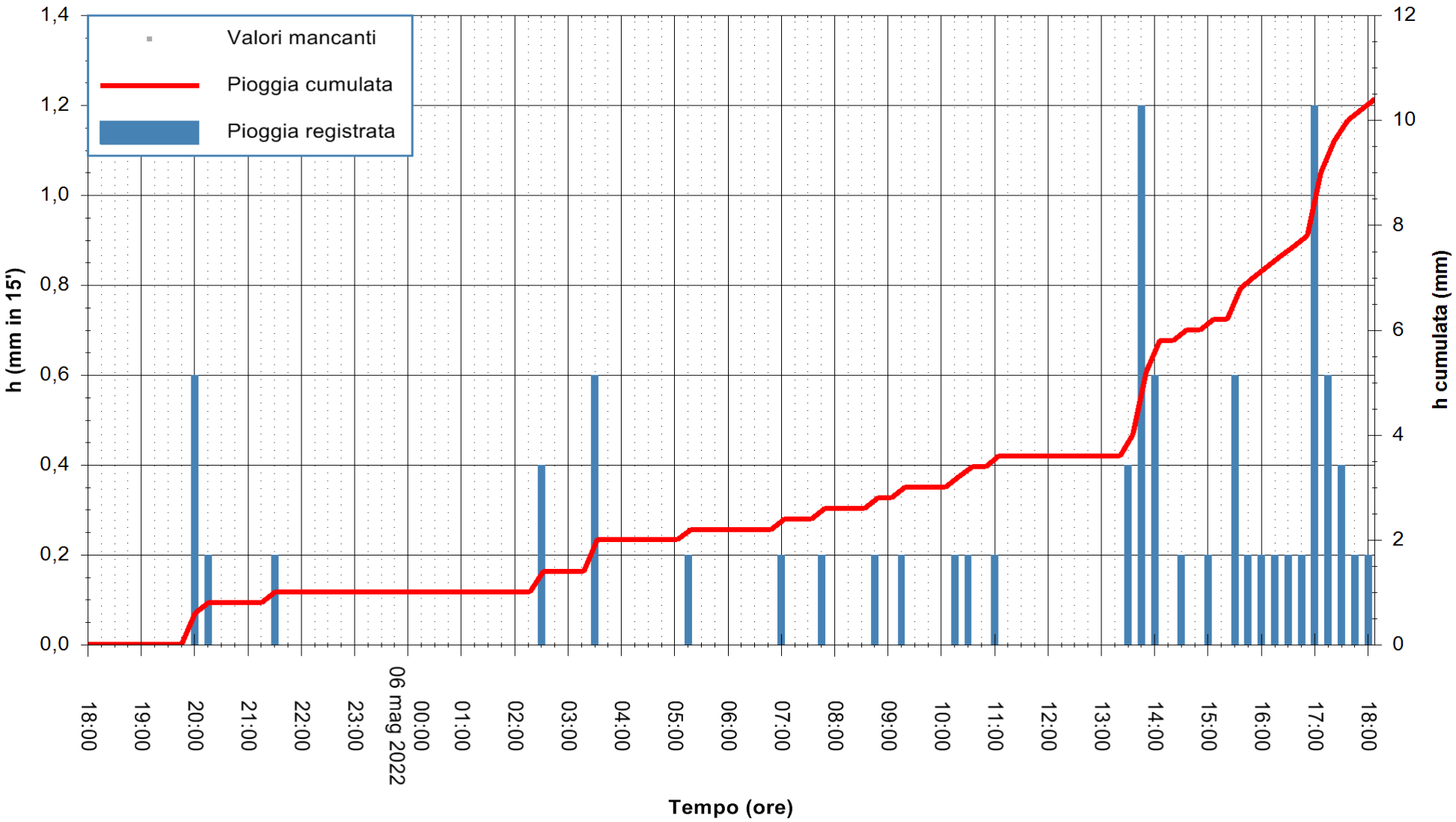

"Composizione e rappresentazione dei dati eseguita con modalità automatiche su dati della rete di stazioni meteorologiche fiduciarie della Regione Sardegna gestita dall'Agenzia per la Protezione dell'Ambiente della Sardegna, ARPAS, acquisiti in tempo reale e sottoposti ad un processo automatico di validazione di primo livello"

Stazione pluviometrica FLUMINI MANNU A DECIMOMANNU
Area DECIMOMANNU
Pioggia registrata nelle ultime 24 ore
Estrazione dati delle ore 20:22 del 06/05/2022
Ultimo dato disponibile: 01/01/0001 alle 00:00

REGIONE AUTÒNOMA DE SARDIGNA
REGIONE AUTONOMA DELLA SARDEGNA

ARPAS
F.to il Dirigente Responsabile
Dott. Giuseppe Bianco

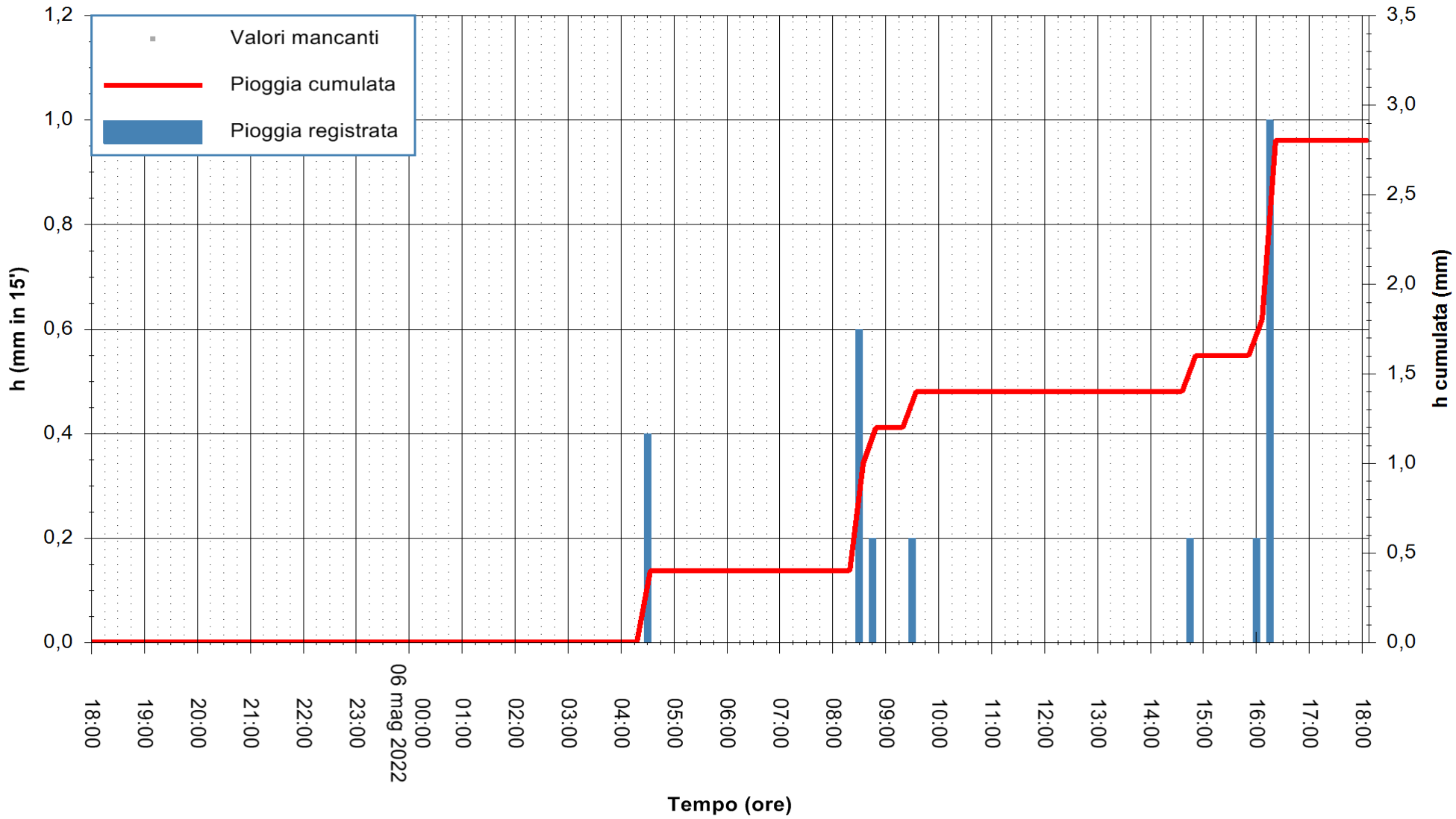

"Composizione e rappresentazione dei dati eseguita con modalità automatiche su dati della rete di stazioni meteorologiche fiduciarie della Regione Sardegna gestita dall'Agenzia per la Protezione dell'Ambiente della Sardegna, ARPAS, acquisiti in tempo reale e sottoposti ad un processo automatico di validazione di primo livello"

Stazione pluviometrica FLUMINI MANNU A FURTEI
Area PONTE SUL F.MANNU
Pioggia registrata nelle ultime 24 ore
Estrazione dati delle ore 20:22 del 06/05/2022
Ultimo dato disponibile: 06/05/2022 alle 19:00

REGIONE AUTÒNOMA DE SARDIGNA
REGIONE AUTONOMA DELLA SARDEGNA

ARPAS
F.to il Dirigente Responsabile
Dott. Giuseppe Bianco

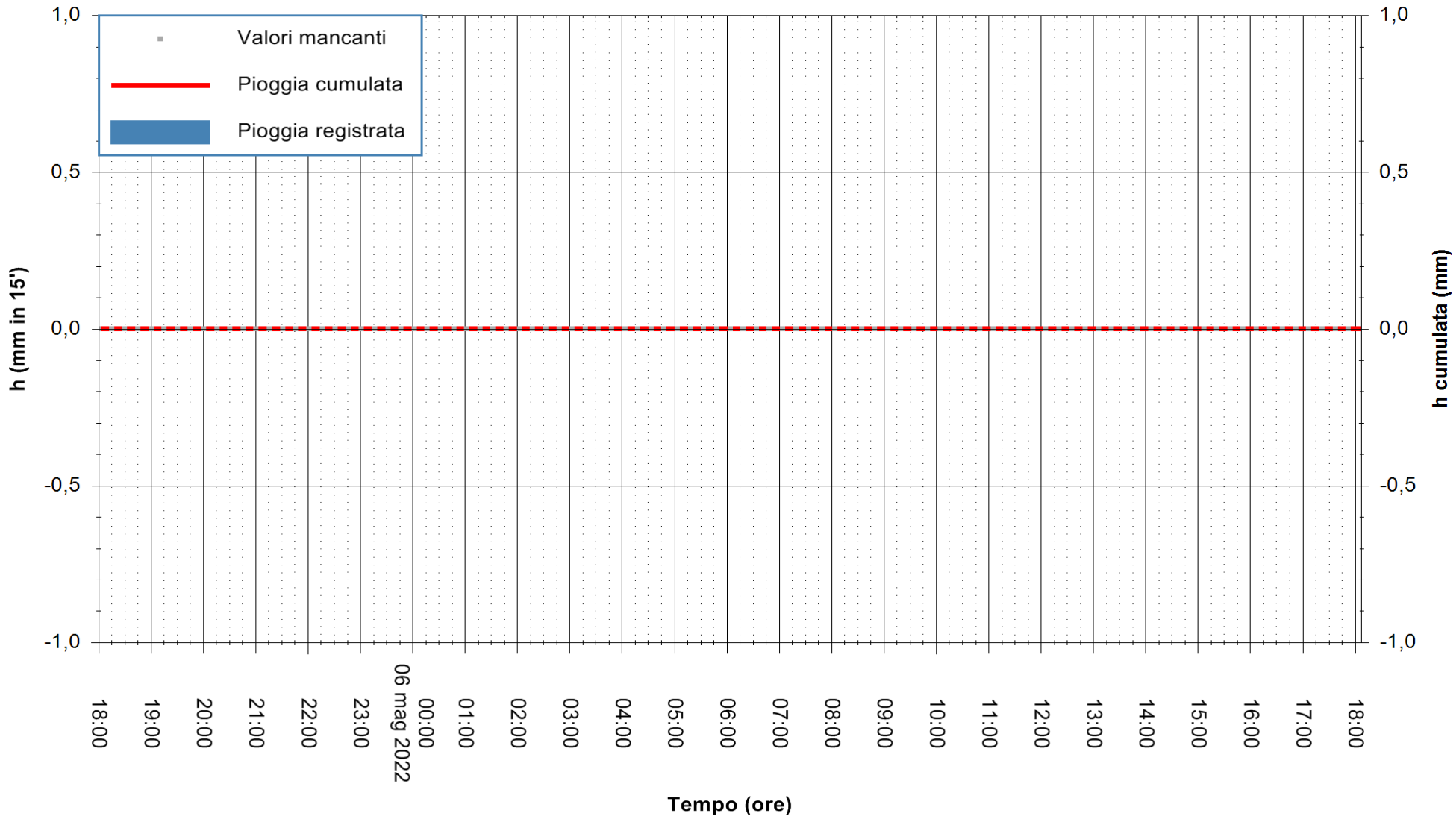

"Composizione e rappresentazione dei dati eseguita con modalità automatiche su dati della rete di stazioni meteorologiche fiduciarie della Regione Sardegna gestita dall'Agenzia per la Protezione dell'Ambiente della Sardegna, ARPAS, acquisiti in tempo reale e sottoposti ad un processo automatico di validazione di primo livello"

Stazione pluviometrica MANDAS RF
Area PIAZZALE STAZIONE FFSS
Pioggia registrata nelle ultime 24 ore
Estrazione dati delle ore 20:22 del 06/05/2022
Ultimo dato disponibile: 06/05/2022 alle 19:00

REGIONE AUTÒNOMA DE SARDIGNA
REGIONE AUTONOMA DELLA SARDEGNA

ARPAS
F.to il Dirigente Responsabile
Dott. Giuseppe Bianco

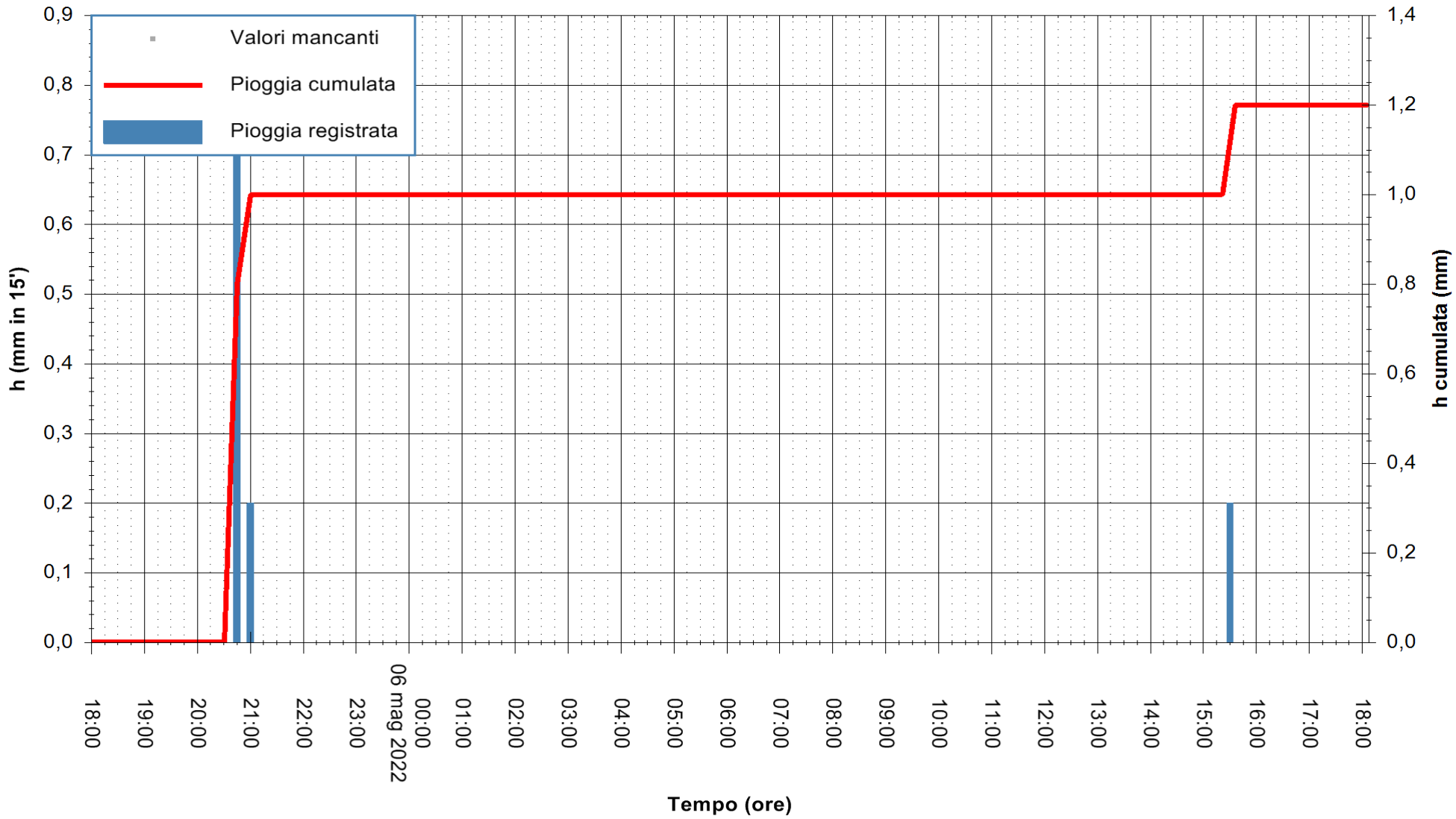

"Composizione e rappresentazione dei dati eseguita con modalità automatiche su dati della rete di stazioni meteorologiche fiduciarie della Regione Sardegna gestita dall'Agenzia per la Protezione dell'Ambiente della Sardegna, ARPAS, acquisiti in tempo reale e sottoposti ad un processo automatico di validazione di primo livello"

Stazione pluviometrica NURAMINIS RF
Area SERBATOIO EAF
Pioggia registrata nelle ultime 24 ore
Estrazione dati delle ore 20:22 del 06/05/2022
Ultimo dato disponibile: 06/05/2022 alle 19:00

REGIONE AUTÒNOMA DE SARDIGNA
REGIONE AUTONOMA DELLA SARDEGNA

ARPAS
F.to il Dirigente Responsabile
Dott. Giuseppe Bianco

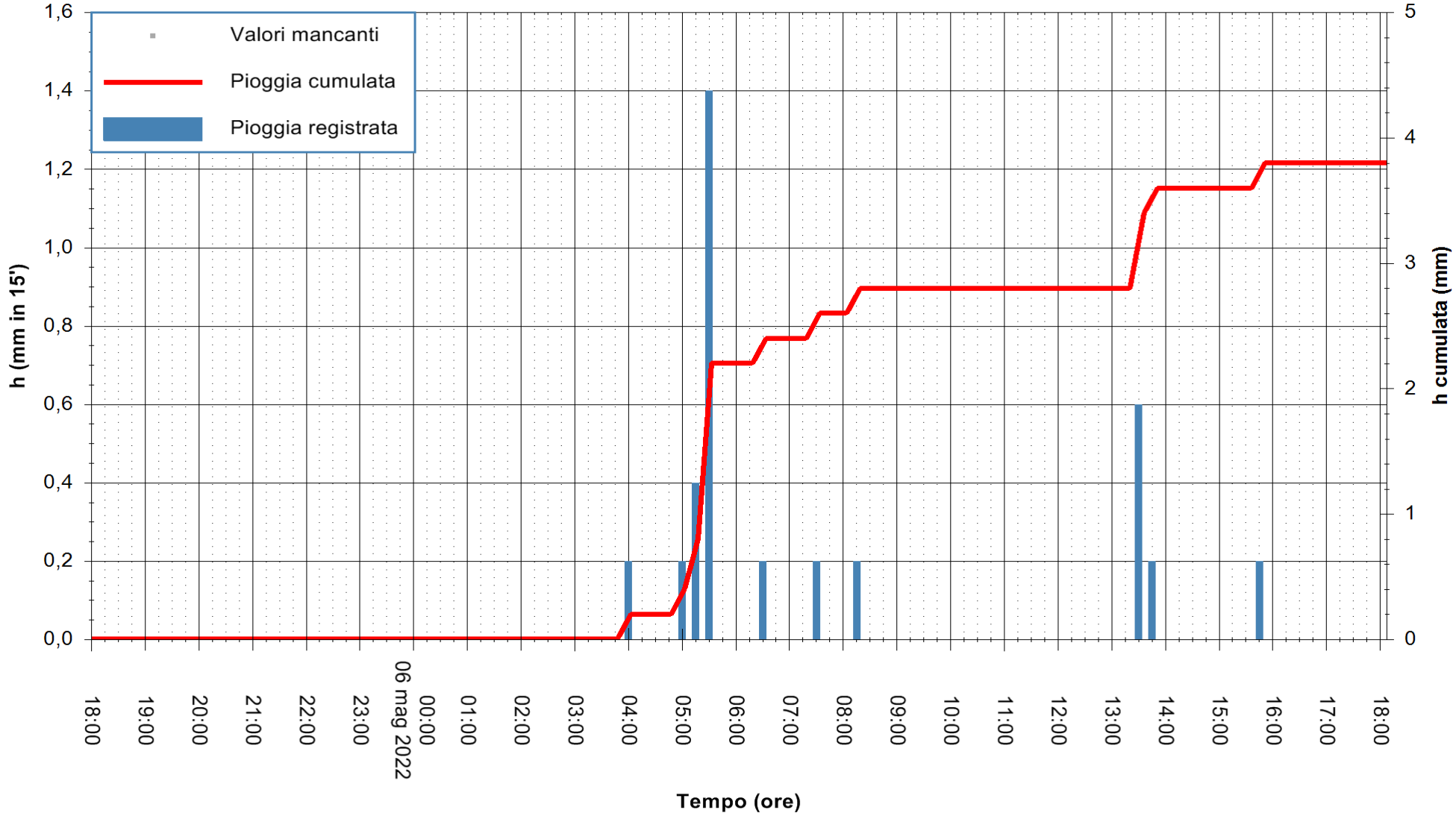

"Composizione e rappresentazione dei dati eseguita con modalità automatiche su dati della rete di stazioni meteorologiche fiduciarie della Regione Sardegna gestita dall'Agenzia per la Protezione dell'Ambiente della Sardegna, ARPAS, acquisiti in tempo reale e sottoposti ad un processo automatico di validazione di primo livello"

Stazione pluviometrica SANLURI STROVINA
Area LA STROVINA
Pioggia registrata nelle ultime 24 ore
Estrazione dati delle ore 20:22 del 06/05/2022
Ultimo dato disponibile: 06/05/2022 alle 19:00

REGIONE AUTÒNOMA DE SARDIGNA
REGIONE AUTONOMA DELLA SARDEGNA

ARPAS
F.to il Dirigente Responsabile
Dott. Giuseppe Bianco

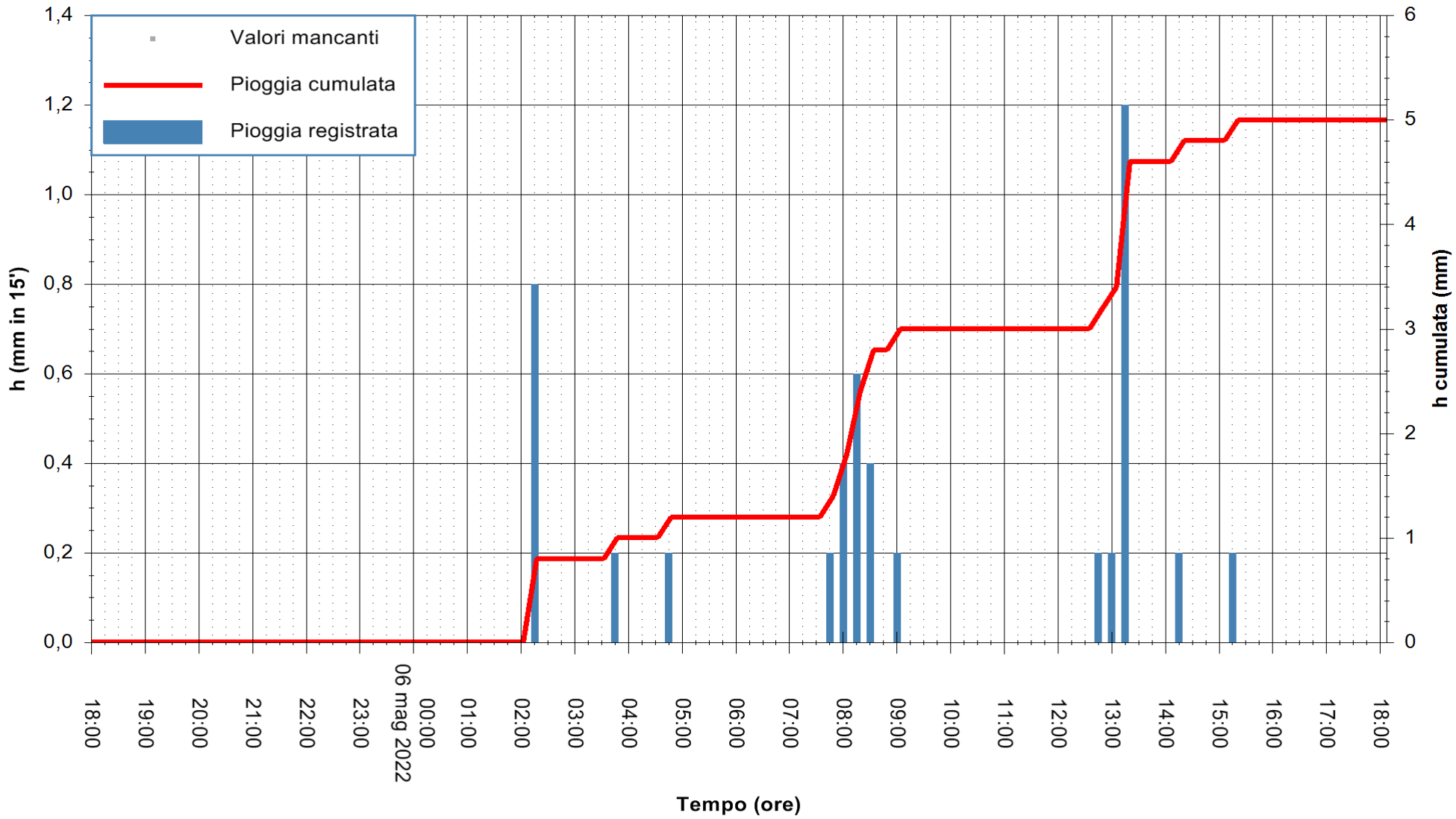

"Composizione e rappresentazione dei dati eseguita con modalità automatiche su dati della rete di stazioni meteorologiche fiduciarie della Regione Sardegna gestita dall'Agenzia per la Protezione dell'Ambiente della Sardegna, ARPAS, acquisiti in tempo reale e sottoposti ad un processo automatico di validazione di primo livello"

Stazione pluviometrica SENORBI RF
Area SENORBI
Pioggia registrata nelle ultime 24 ore
Estrazione dati delle ore 20:22 del 06/05/2022
Ultimo dato disponibile: 06/05/2022 alle 19:00

REGIONE AUTÒNOMA DE SARDIGNA
REGIONE AUTONOMA DELLA SARDEGNA

ARPAS
F.to il Dirigente Responsabile
Dott. Giuseppe Bianco

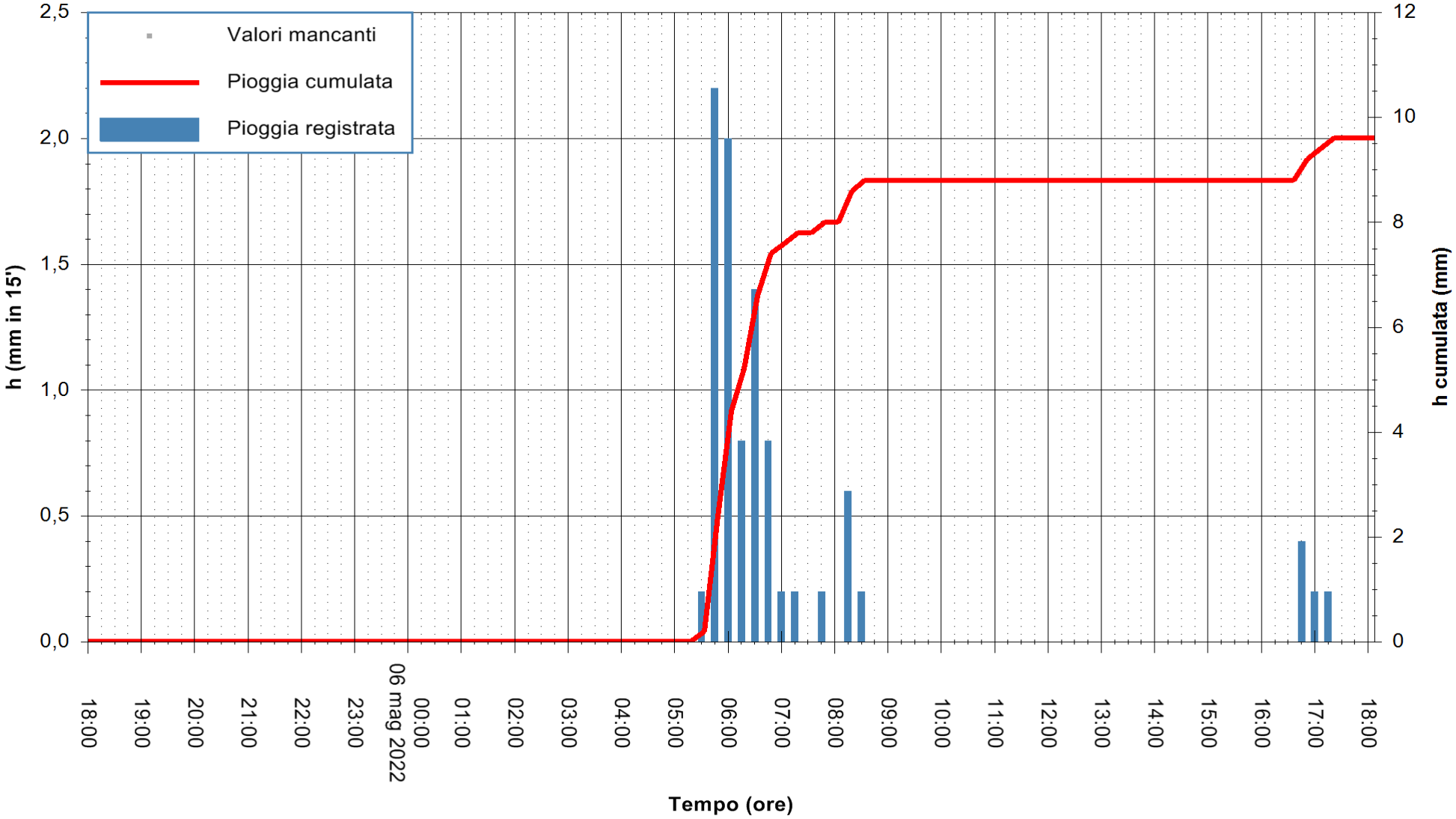

"Composizione e rappresentazione dei dati eseguita con modalità automatiche su dati della rete di stazioni meteorologiche fiduciarie della Regione Sardegna gestita dall'Agenzia per la Protezione dell'Ambiente della Sardegna, ARPAS, acquisiti in tempo reale e sottoposti ad un processo automatico di validazione di primo livello"

Stazione pluviometrica VALLERMOSA RF
Area ZONA INDUSTRIALE
Pioggia registrata nelle ultime 24 ore
Estrazione dati delle ore 20:22 del 06/05/2022
Ultimo dato disponibile: 06/05/2022 alle 19:00

REGIONE AUTÒNOMA DE SARDIGNA
REGIONE AUTONOMA DELLA SARDEGNA

ARPAS
F.to il Dirigente Responsabile
Dott. Giuseppe Bianco

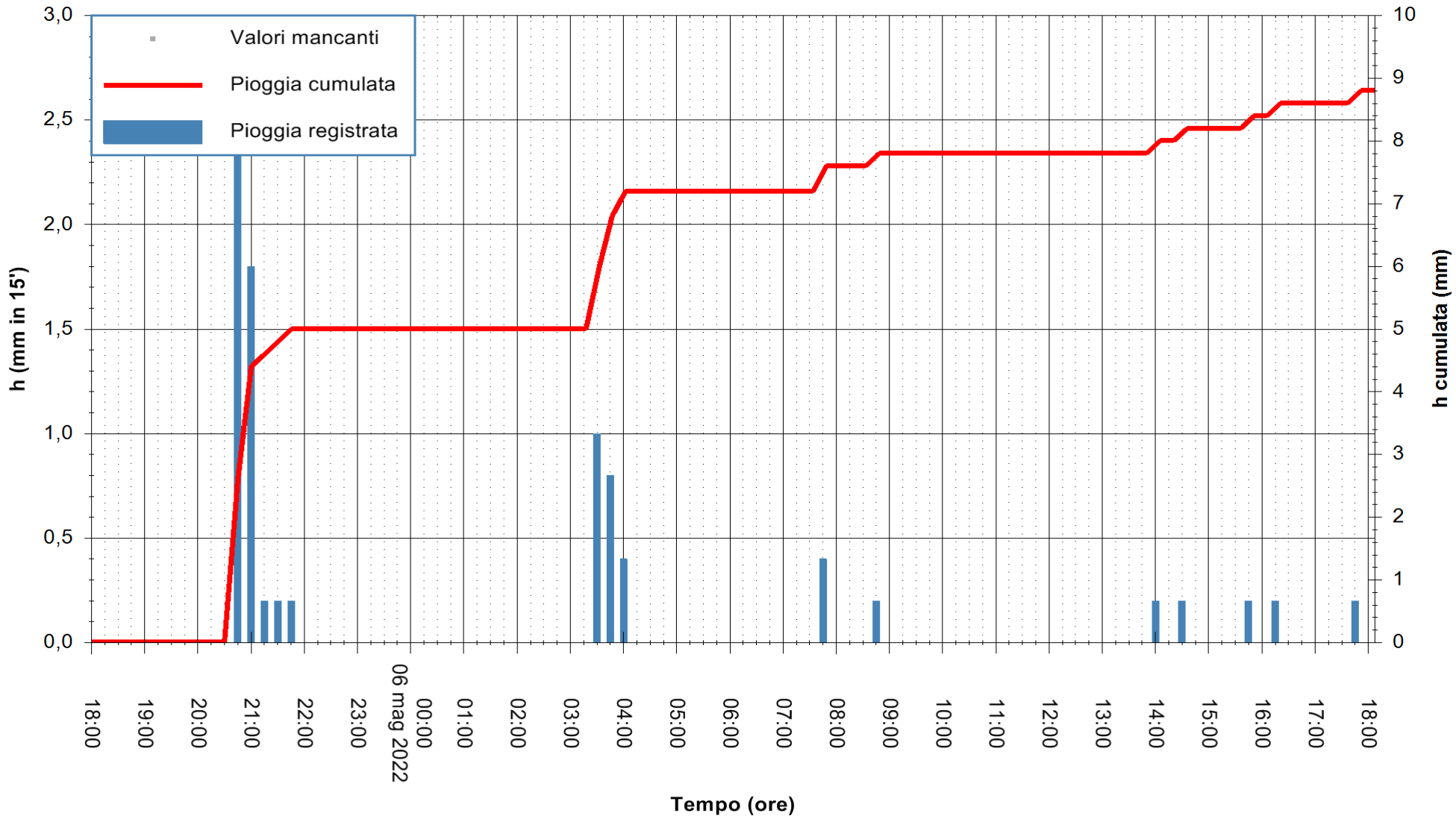

"Composizione e rappresentazione dei dati eseguita con modalità automatiche su dati della rete di stazioni meteorologiche fiduciarie della Regione Sardegna gestita dall'Agenzia per la Protezione dell'Ambiente della Sardegna, ARPAS, acquisiti in tempo reale e sottoposti ad un processo automatico di validazione di primo livello"

Stazione pluviometrica VILLASOR RF
Area IS ARENAS
Pioggia registrata nelle ultime 24 ore
Estrazione dati delle ore 20:22 del 06/05/2022
Ultimo dato disponibile: 06/05/2022 alle 19:00

REGIONE AUTÒNOMA DE SARDIGNA
REGIONE AUTONOMA DELLA SARDEGNA

ARPAS
F.to il Dirigente Responsabile
Dott. Giuseppe Bianco

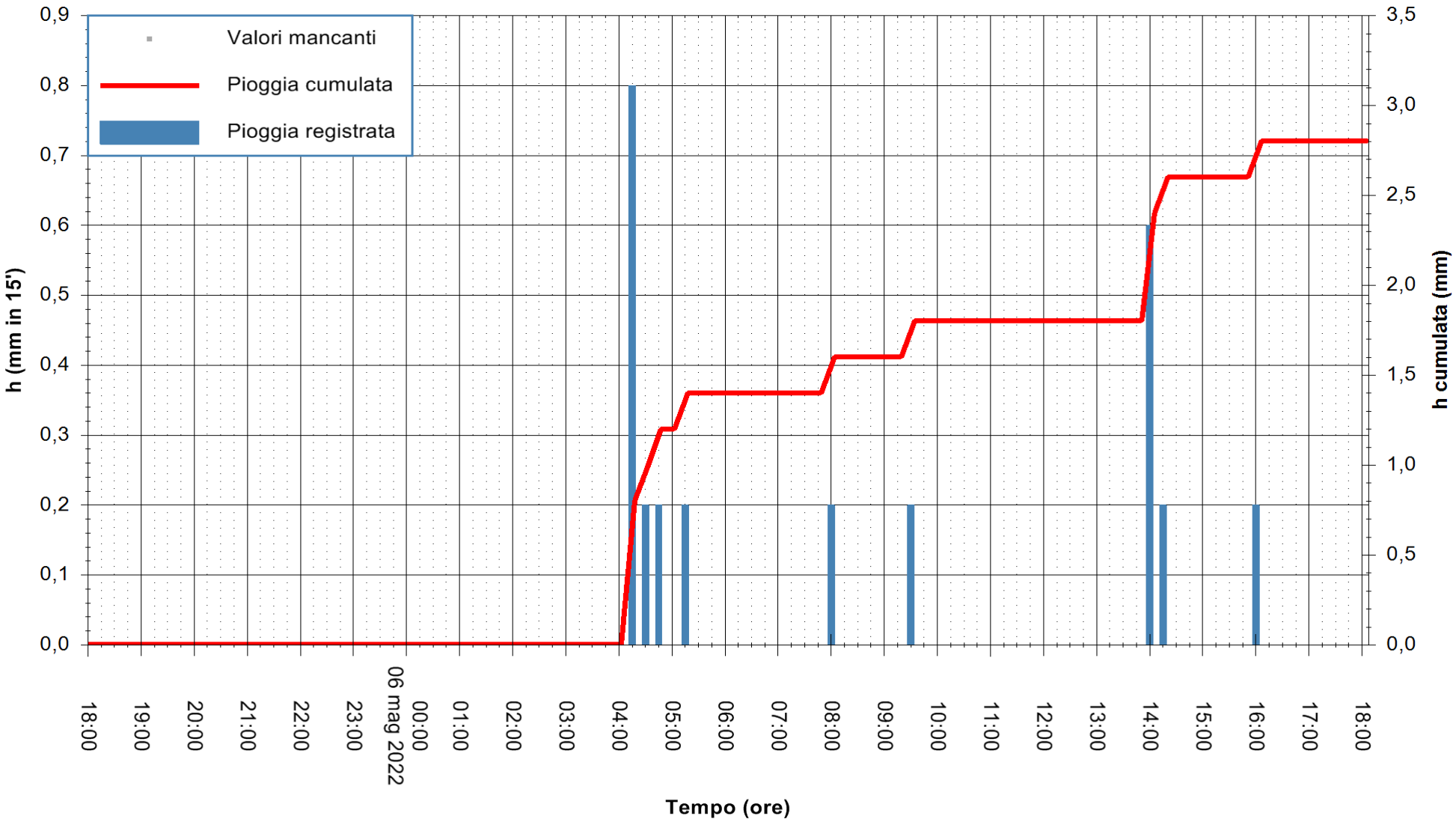

"Composizione e rappresentazione dei dati eseguita con modalità automatiche su dati della rete di stazioni meteorologiche fiduciarie della Regione Sardegna gestita dall'Agenzia per la Protezione dell'Ambiente della Sardegna, ARPAS, acquisiti in tempo reale e sottoposti ad un processo automatico di validazione di primo livello"

Stazione pluviometrica GUSPINI SANTA MARIA NEAPOLIS
Area S.MARIA DI NEAPOLIS
Pioggia registrata nelle ultime 24 ore
Estrazione dati delle ore 20:22 del 06/05/2022
Ultimo dato disponibile: 06/05/2022 alle 18:58

REGIONE AUTÒNOMA DE SARDIGNA
REGIONE AUTONOMA DELLA SARDEGNA

ARPAS
F.to il Dirigente Responsabile
Dott. Giuseppe Bianco

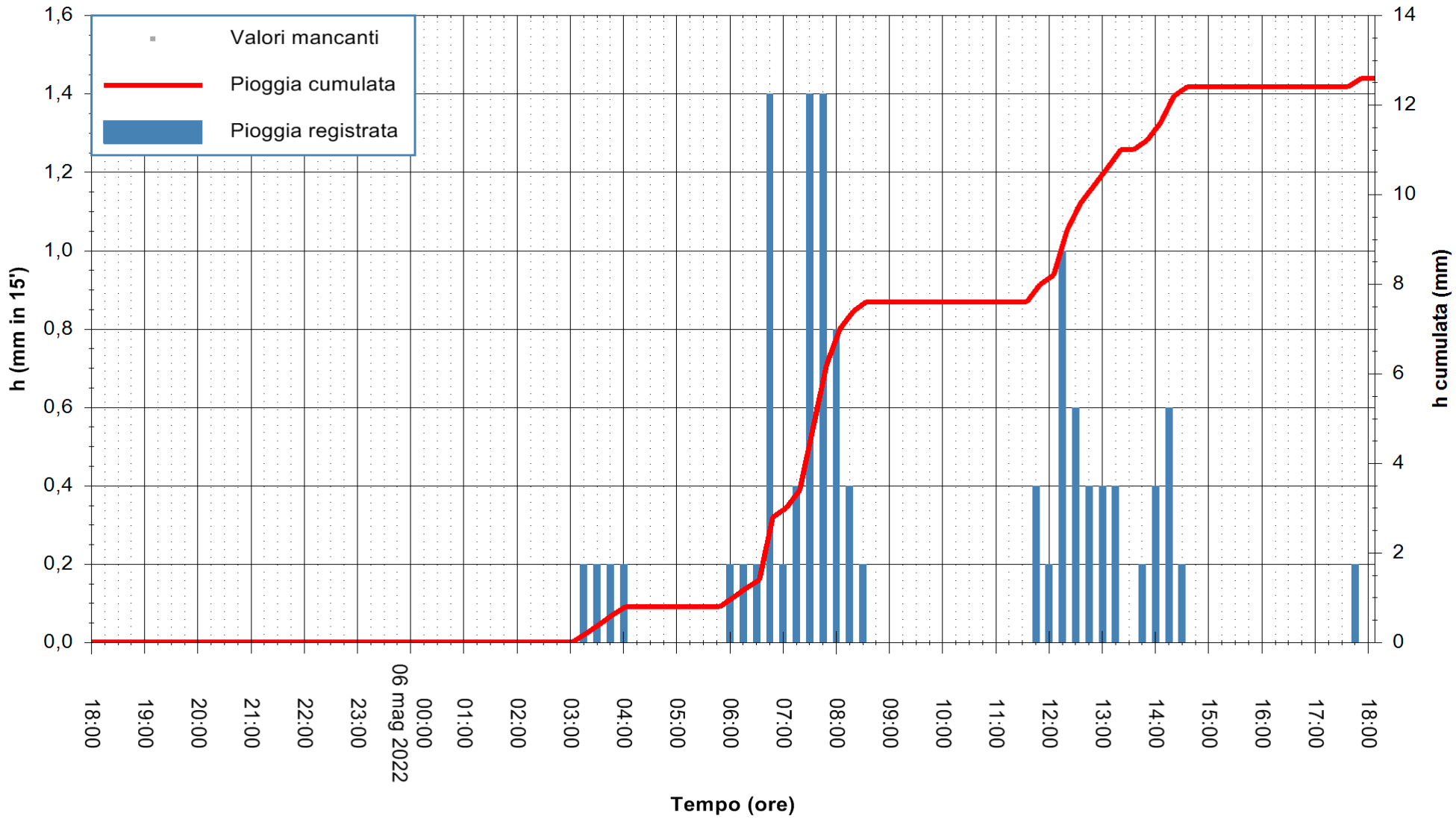

Stazione pluviometrica SARDARA RF
Area C/O SERBATOIO ABBANOA SPA
Pioggia registrata nelle ultime 24 ore
Estrazione dati delle ore 20:22 del 06/05/2022
Ultimo dato disponibile: 06/05/2022 alle 19:00

REGIONE AUTÒNOMA DE SARDIGNA
REGIONE AUTONOMA DELLA SARDEGNA

ARPAS
F.to il Dirigente Responsabile
Dott. Giuseppe Bianco

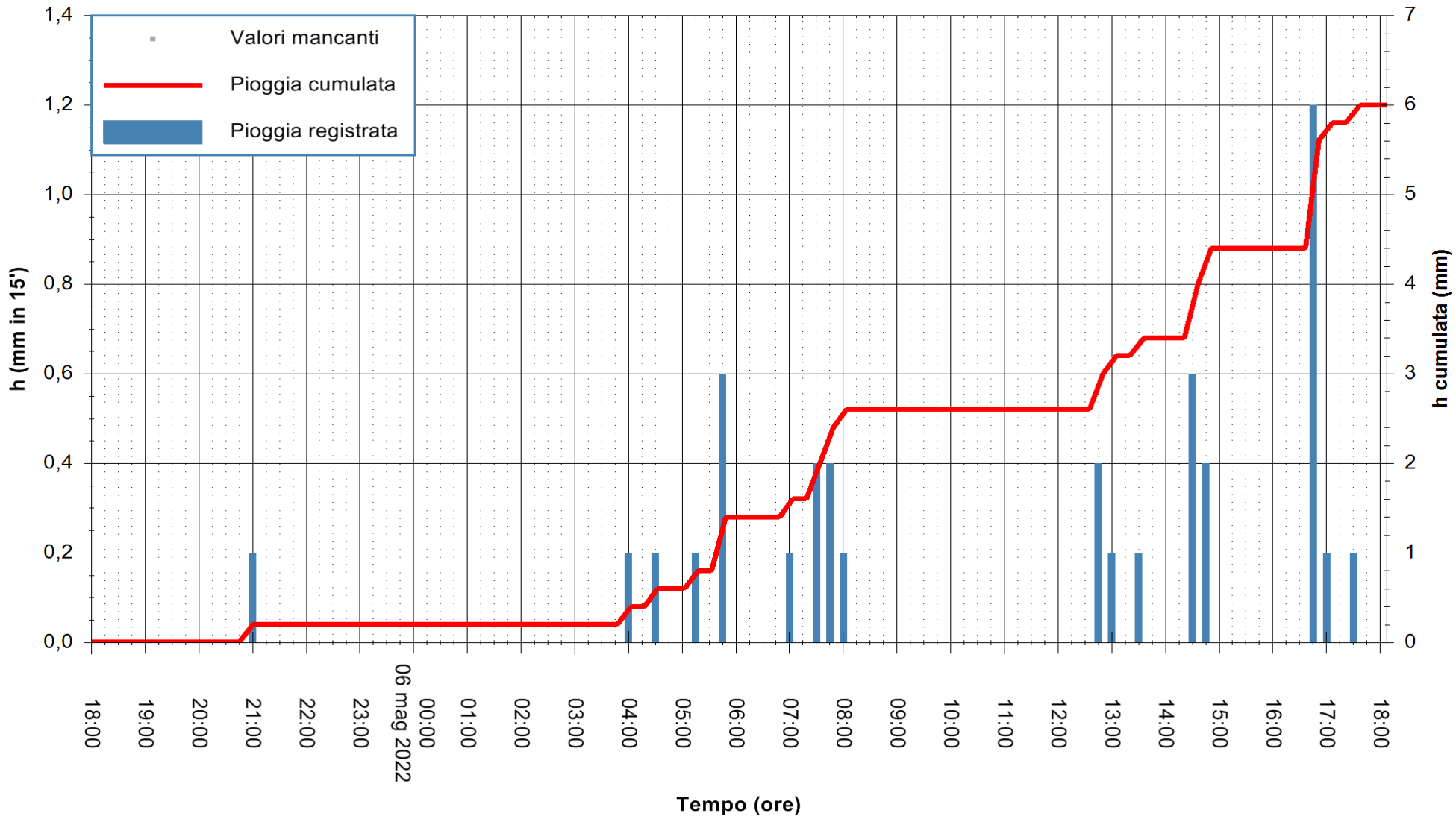

"Composizione e rappresentazione dei dati eseguita con modalità automatiche su dati della rete di stazioni meteorologiche fiduciarie della Regione Sardegna gestita dall'Agenzia per la Protezione dell'Ambiente della Sardegna, ARPAS, acquisiti in tempo reale e sottoposti ad un processo automatico di validazione di primo livello"

Stazione pluviometrica TERRAMAISTUS A GONNOSFANADIGA
Area PONTE RIO TERREMAISTUS
Pioggia registrata nelle ultime 24 ore
Estrazione dati delle ore 20:22 del 06/05/2022
Ultimo dato disponibile: 06/05/2022 alle 19:00

REGIONE AUTÒNOMA DE SARDIGNA
REGIONE AUTONOMA DELLA SARDEGNA

ARPAS
F.to il Dirigente Responsabile
Dott. Giuseppe Bianco

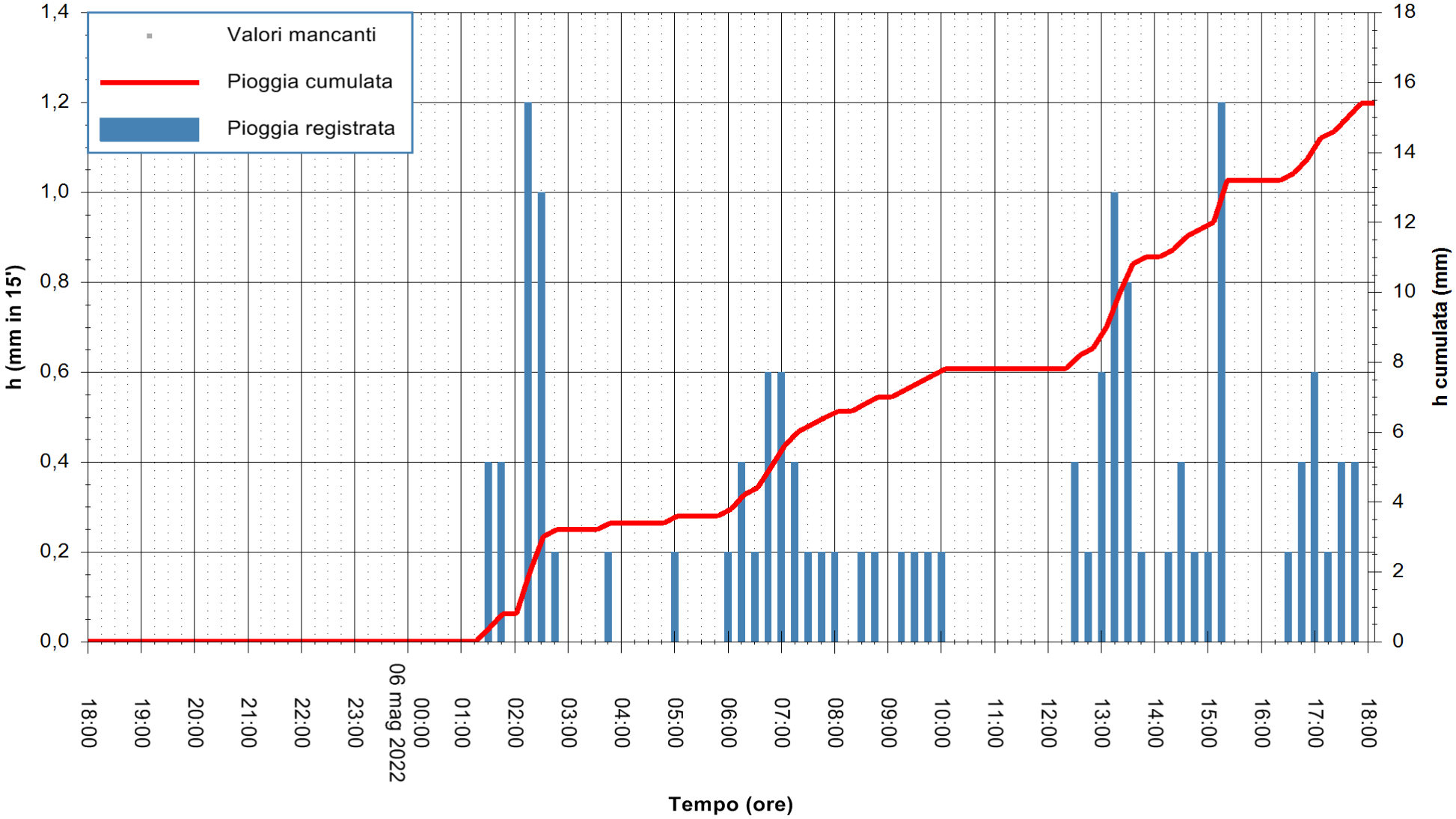

"Composizione e rappresentazione dei dati eseguita con modalità automatiche su dati della rete di stazioni meteorologiche fiduciarie della Regione Sardegna gestita dall'Agenzia per la Protezione dell'Ambiente della Sardegna, ARPAS, acquisiti in tempo reale e sottoposti ad un processo automatico di validazione di primo livello"

Stazione pluviometrica TEMPIO RF
Area CUSSEDDU
Pioggia registrata nelle ultime 24 ore
Estrazione dati delle ore 20:22 del 06/05/2022
Ultimo dato disponibile: 06/05/2022 alle 18:58

REGIONE AUTÒNOMA DE SARDIGNA
REGIONE AUTONOMA DELLA SARDEGNA

ARPAS
F.to il Dirigente Responsabile
Dott. Giuseppe Bianco

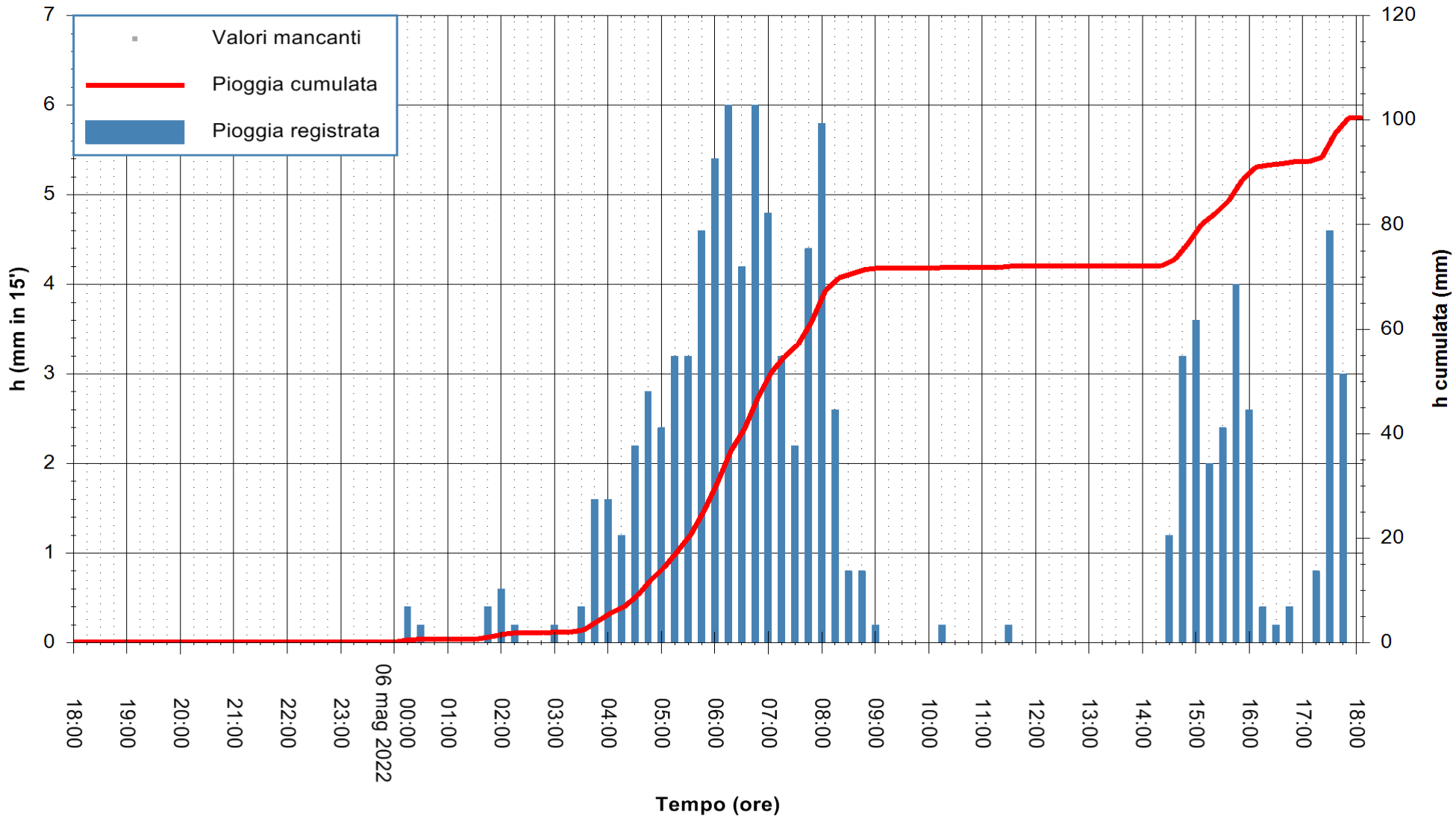

Stazione pluviometrica BESSUDE PIANU
Area PIANU 15
Pioggia registrata nelle ultime 24 ore
Estrazione dati delle ore 20:22 del 06/05/2022
Ultimo dato disponibile: 06/05/2022 alle 19:00

REGIONE AUTÒNOMA DE SARDIGNA
REGIONE AUTONOMA DELLA SARDEGNA

ARPAS
F.to il Dirigente Responsabile
Dott. Giuseppe Bianco

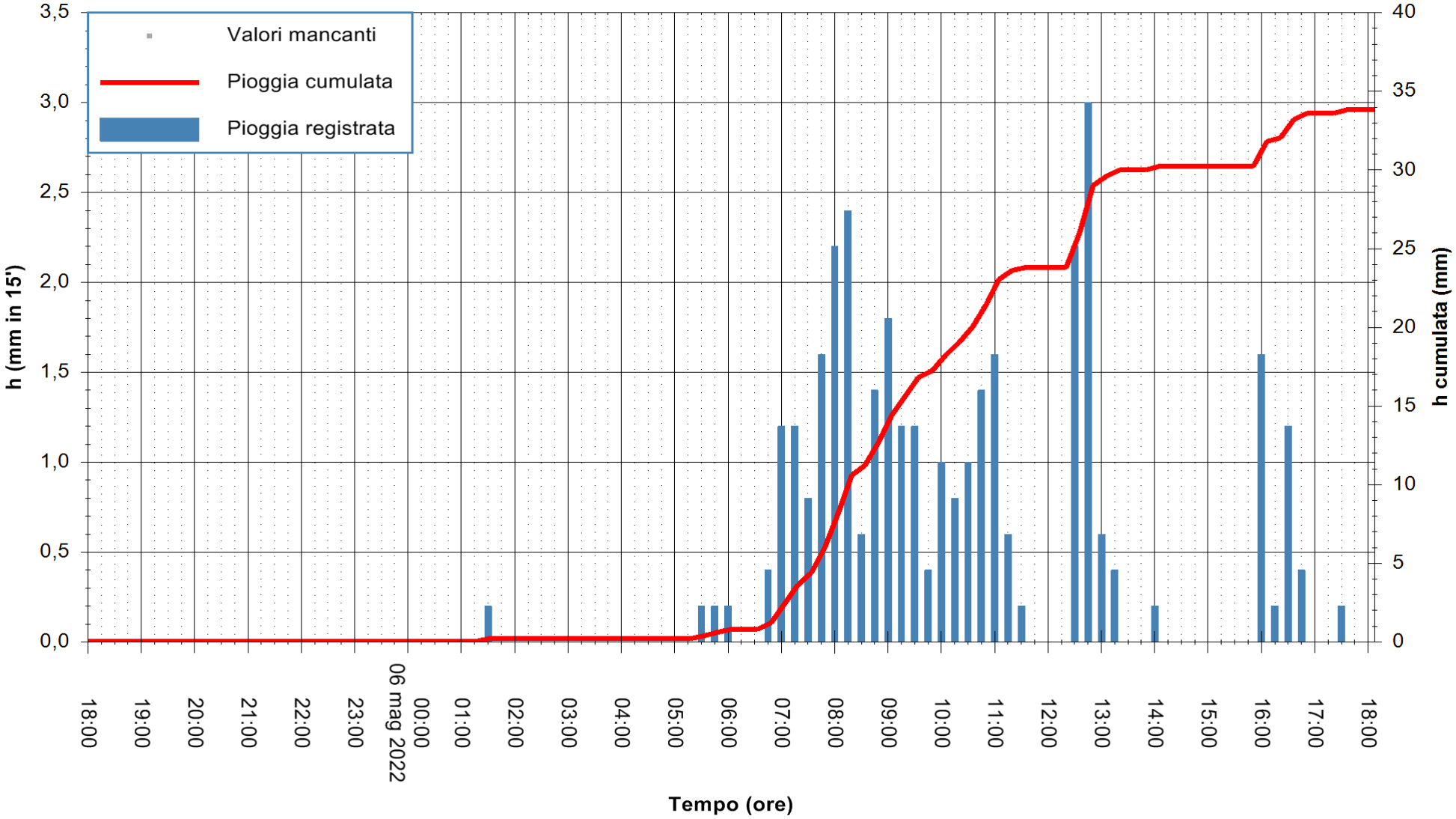

Stazione pluviometrica DIGA BIDIGHINZU
Area DIGA BIDIGHINZU
Pioggia registrata nelle ultime 24 ore
Estrazione dati delle ore 20:22 del 06/05/2022
Ultimo dato disponibile: 06/05/2022 alle 19:00

REGIONE AUTÒNOMA DE SARDIGNA
REGIONE AUTONOMA DELLA SARDEGNA

ARPAS
F.to il Dirigente Responsabile
Dott. Giuseppe Bianco

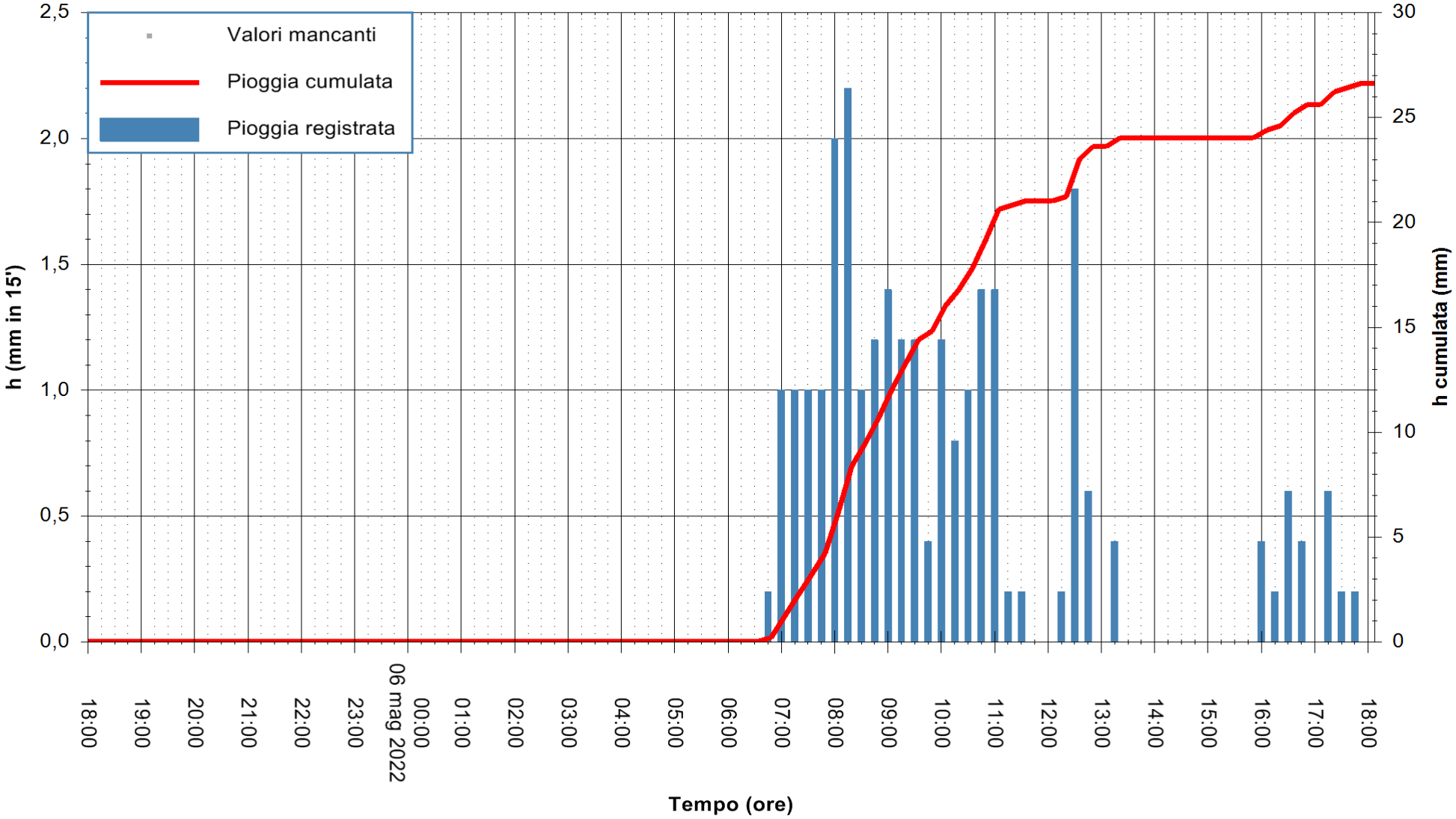

"Composizione e rappresentazione dei dati eseguita con modalità automatiche su dati della rete di stazioni meteorologiche fiduciarie della Regione Sardegna gestita dall'Agenzia per la Protezione dell'Ambiente della Sardegna, ARPAS, acquisiti in tempo reale e sottoposti ad un processo automatico di validazione di primo livello"

Stazione pluviometrica MANNU DI PORTO TORRES A USINI
Area PONTE MOLINU
Pioggia registrata nelle ultime 24 ore
Estrazione dati delle ore 20:22 del 06/05/2022
Ultimo dato disponibile: 06/05/2022 alle 19:00

REGIONE AUTÒNOMA DE SARDIGNA
REGIONE AUTONOMA DELLA SARDEGNA

ARPAS
F.to il Dirigente Responsabile
Dott. Giuseppe Bianco

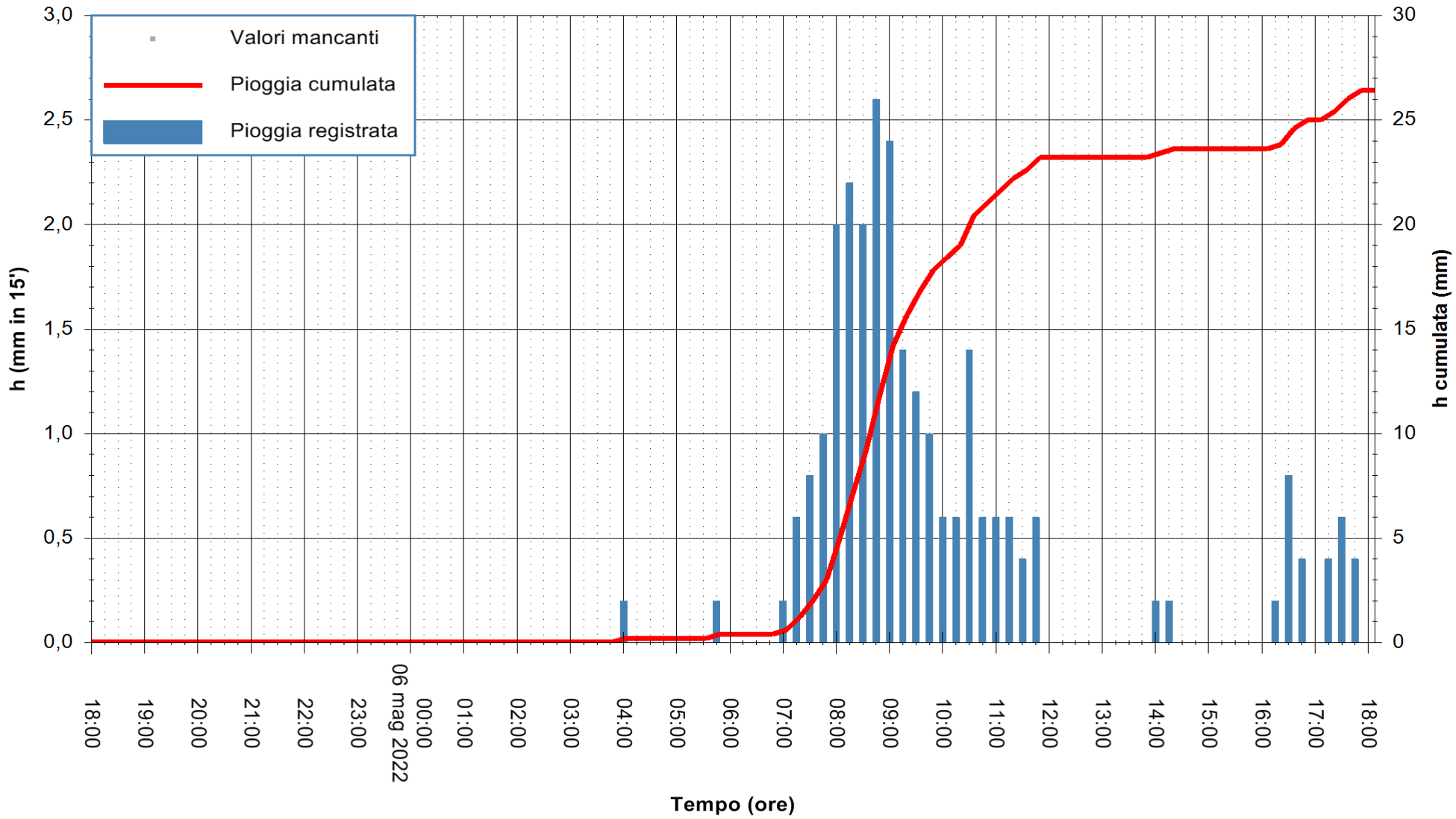

"Composizione e rappresentazione dei dati eseguita con modalità automatiche su dati della rete di stazioni meteorologiche fiduciarie della Regione Sardegna gestita dall'Agenzia per la Protezione dell'Ambiente della Sardegna, ARPAS, acquisiti in tempo reale e sottoposti ad un processo automatico di validazione di primo livello"

Stazione pluviometrica OSILO RF
Area SERBATOIO ESAF
Pioggia registrata nelle ultime 24 ore
Estrazione dati delle ore 20:22 del 06/05/2022
Ultimo dato disponibile: 06/05/2022 alle 19:00

REGIONE AUTÒNOMA DE SARDIGNA
REGIONE AUTONOMA DELLA SARDEGNA

ARPAS
F.to il Dirigente Responsabile
Dott. Giuseppe Bianco

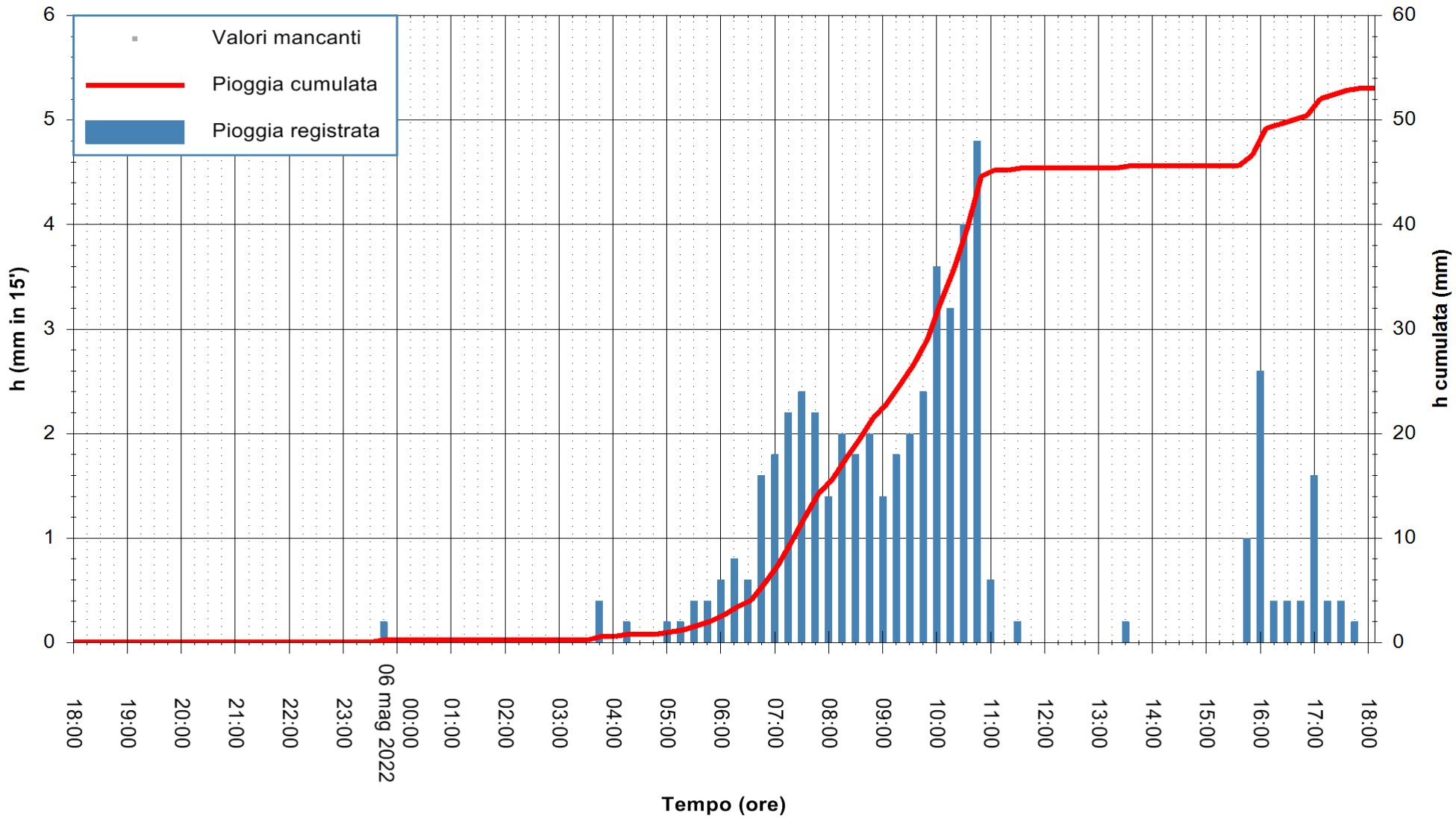

"Composizione e rappresentazione dei dati eseguita con modalità automatiche su dati della rete di stazioni meteorologiche fiduciarie della Regione Sardegna gestita dall'Agenzia per la Protezione dell'Ambiente della Sardegna, ARPAS, acquisiti in tempo reale e sottoposti ad un processo automatico di validazione di primo livello"

Stazione pluviometrica PORTO TORRES ANDRIOLU
Area REGIONE ANDRIOLU
Pioggia registrata nelle ultime 24 ore
Estrazione dati delle ore 20:22 del 06/05/2022
Ultimo dato disponibile: 06/05/2022 alle 19:00

REGIONE AUTÒNOMA DE SARDIGNA
REGIONE AUTONOMA DELLA SARDEGNA

ARPAS
F.to il Dirigente Responsabile
Dott. Giuseppe Bianco

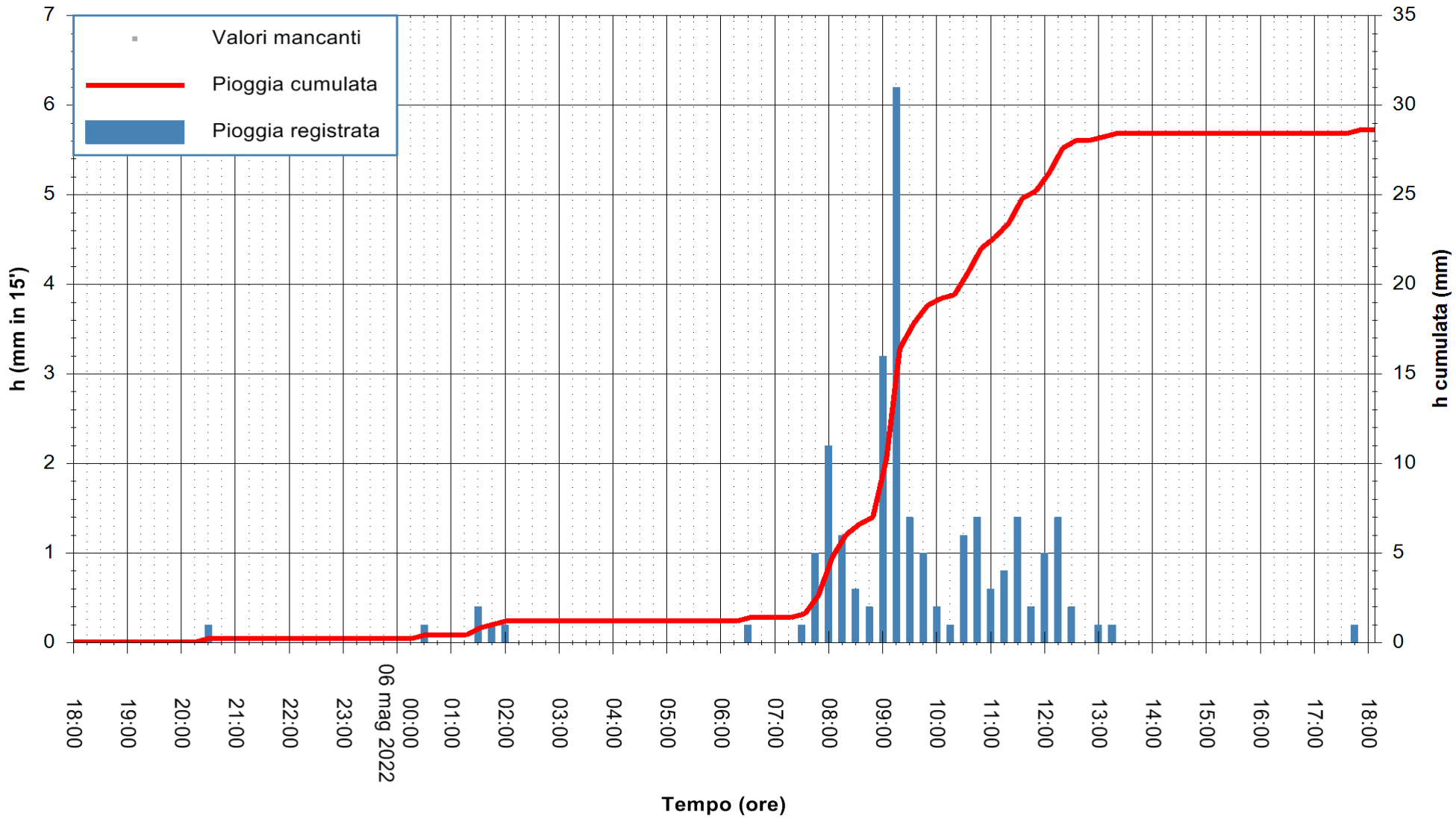

"Composizione e rappresentazione dei dati eseguita con modalità automatiche su dati della rete di stazioni meteorologiche fiduciarie della Regione Sardegna gestita dall'Agenzia per la Protezione dell'Ambiente della Sardegna, ARPAS, acquisiti in tempo reale e sottoposti ad un processo automatico di validazione di primo livello"

Stazione pluviometrica SASSARI RF
Area SERRA SECCA BUNNARI
Pioggia registrata nelle ultime 24 ore
Estrazione dati delle ore 20:22 del 06/05/2022
Ultimo dato disponibile: 06/05/2022 alle 19:00

REGIONE AUTÒNOMA DE SARDIGNA
REGIONE AUTONOMA DELLA SARDEGNA

ARPAS
F.to il Dirigente Responsabile
Dott. Giuseppe Bianco

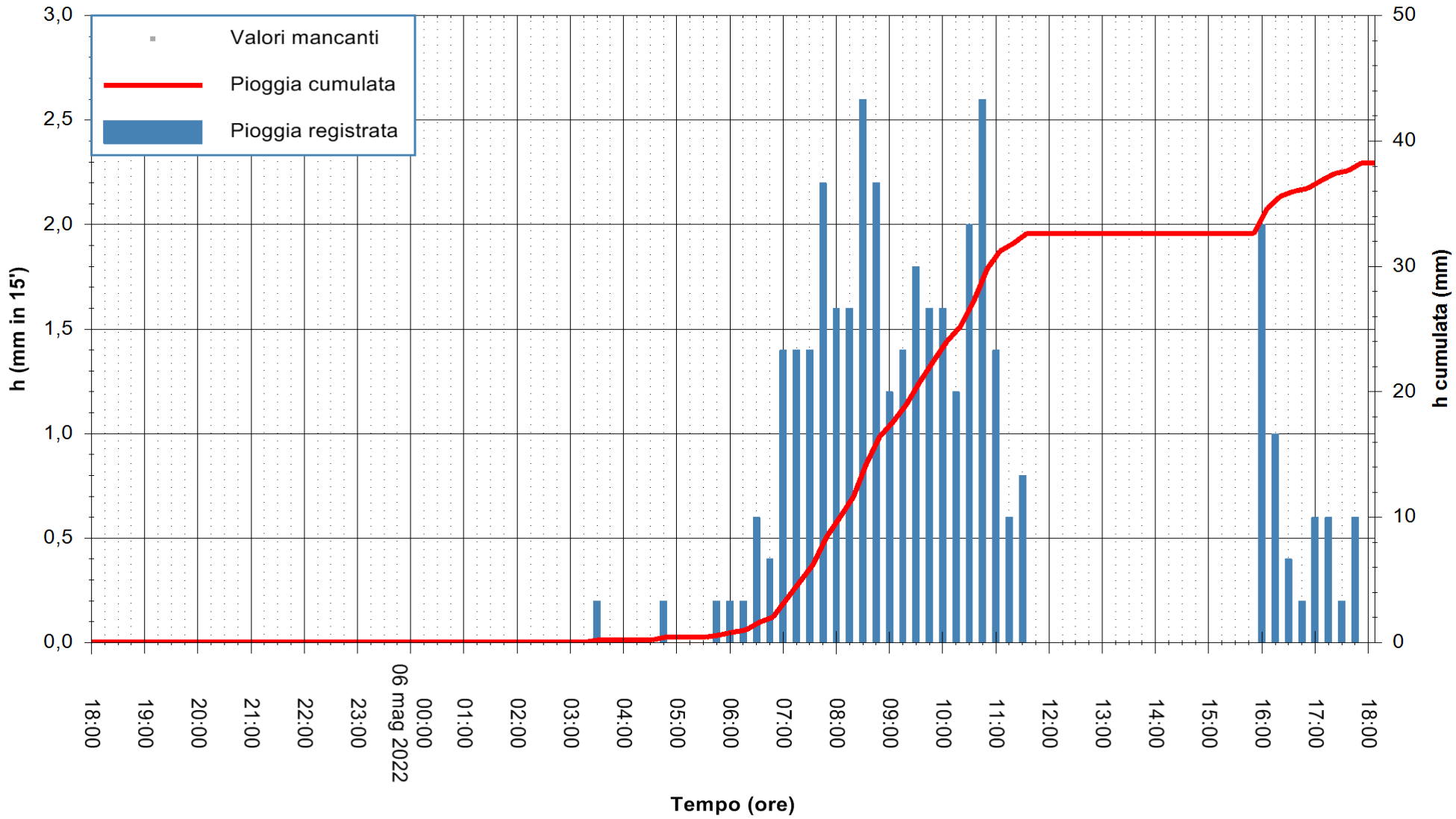

"Composizione e rappresentazione dei dati eseguita con modalità automatiche su dati della rete di stazioni meteorologiche fiduciarie della Regione Sardegna gestita dall'Agenzia per la Protezione dell'Ambiente della Sardegna, ARPAS, acquisiti in tempo reale e sottoposti ad un processo automatico di validazione di primo livello"

Stazione pluviometrica BAUNEI RF
Area CAMPO SPORTIVO
Pioggia registrata nelle ultime 24 ore
Estrazione dati delle ore 20:22 del 06/05/2022
Ultimo dato disponibile: 06/05/2022 alle 18:45

REGIONE AUTÒNOMA DE SARDIGNA
REGIONE AUTONOMA DELLA SARDEGNA

ARPAS
F.to il Dirigente Responsabile
Dott. Giuseppe Bianco

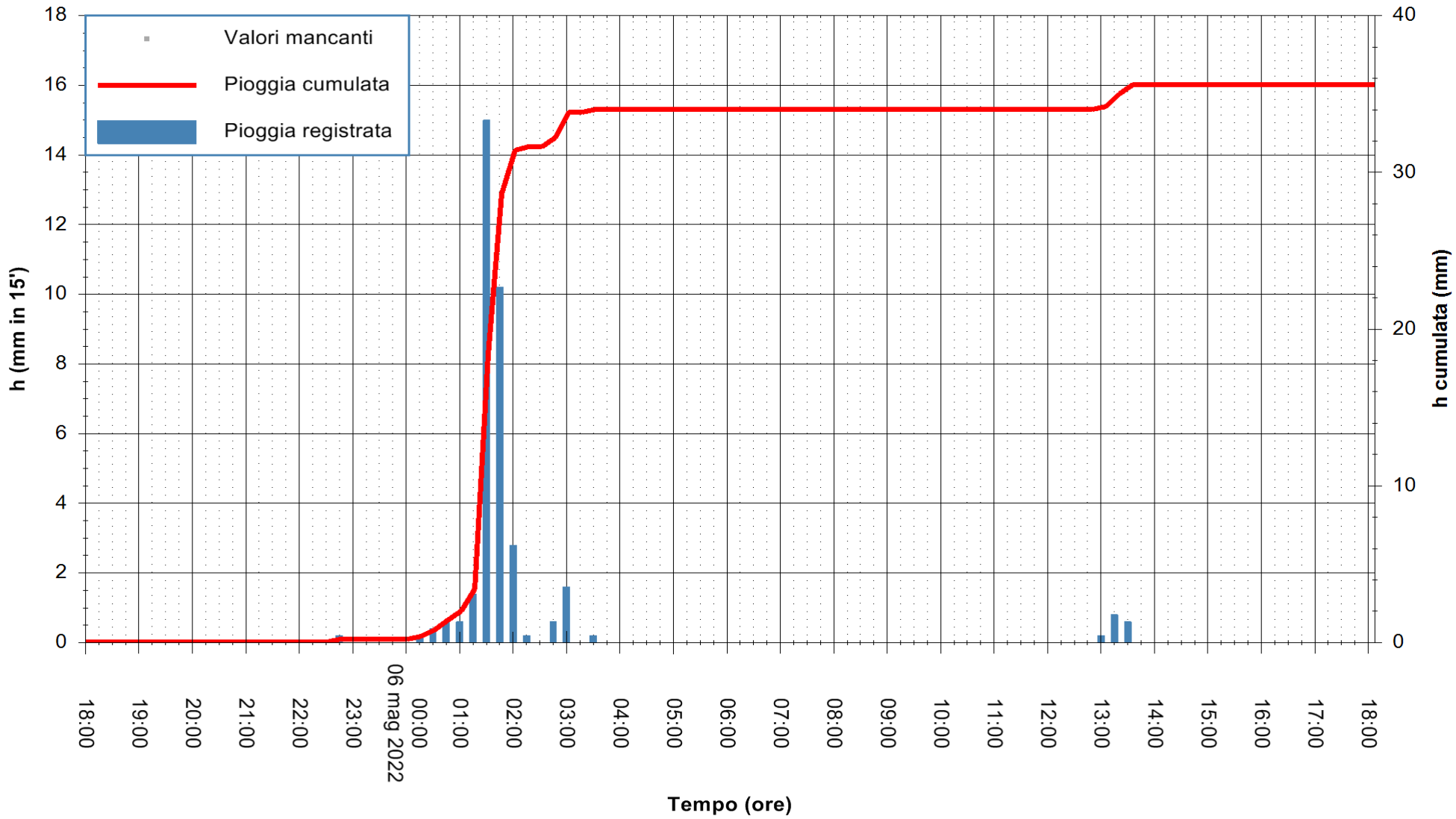

"Composizione e rappresentazione dei dati eseguita con modalità automatiche su dati della rete di stazioni meteorologiche fiduciarie della Regione Sardegna gestita dall'Agenzia per la Protezione dell'Ambiente della Sardegna, ARPAS, acquisiti in tempo reale e sottoposti ad un processo automatico di validazione di primo livello"

Stazione pluviometrica DIGA SANTA LUCIA
Area DIGA DI SANTA LUCIA
Pioggia registrata nelle ultime 24 ore
Estrazione dati delle ore 20:22 del 06/05/2022
Ultimo dato disponibile: 06/05/2022 alle 19:00

REGIONE AUTÒNOMA DE SARDIGNA
REGIONE AUTONOMA DELLA SARDEGNA

ARPAS
F.to il Dirigente Responsabile
Dott. Giuseppe Bianco

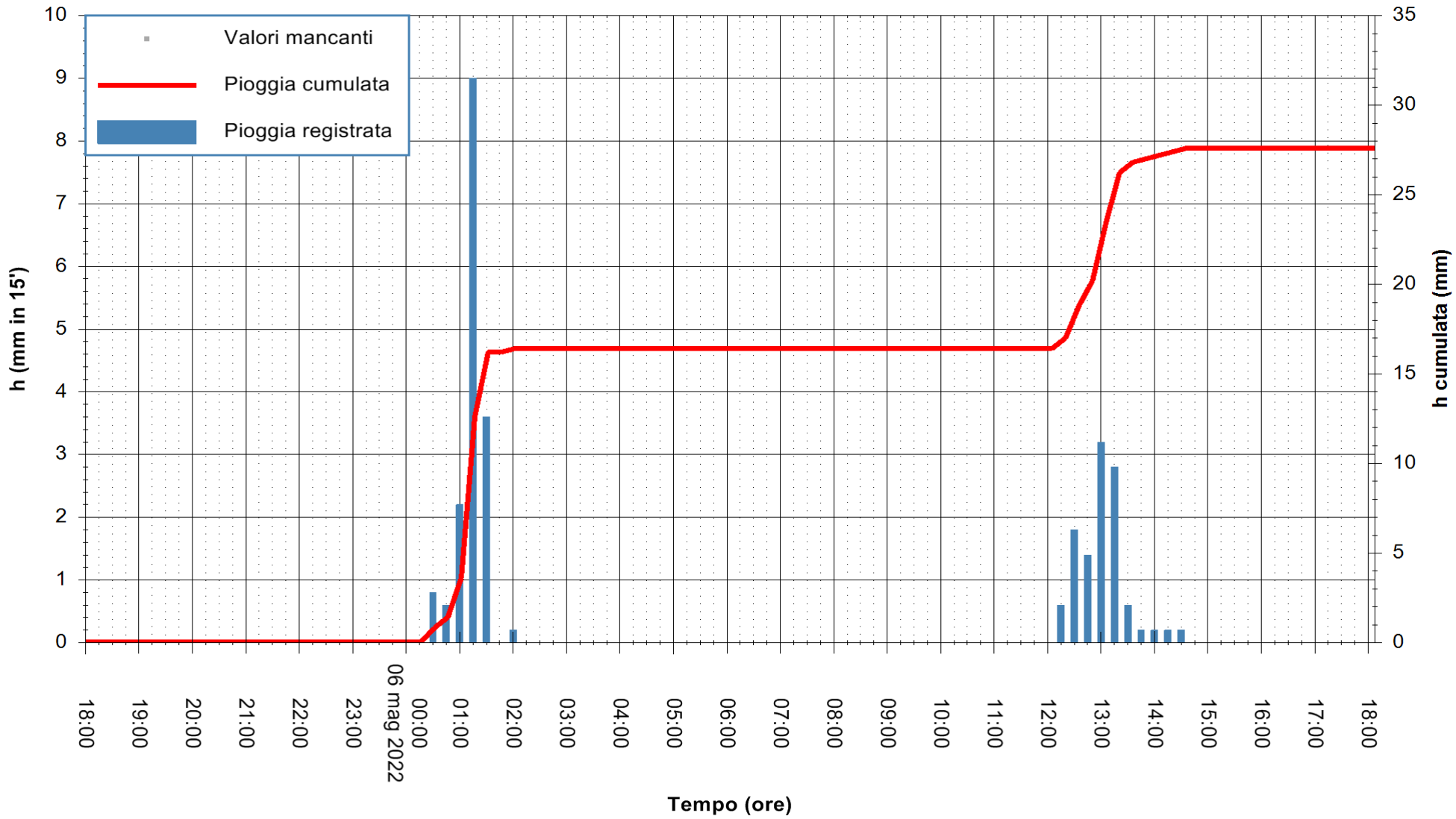

"Composizione e rappresentazione dei dati eseguita con modalità automatiche su dati della rete di stazioni meteorologiche fiduciarie della Regione Sardegna gestita dall'Agenzia per la Protezione dell'Ambiente della Sardegna, ARPAS, acquisiti in tempo reale e sottoposti ad un processo automatico di validazione di primo livello"

Stazione pluviometrica GAIRO PUNTA TRICOLI
Area PUNTA TRICOLI
Pioggia registrata nelle ultime 24 ore
Estrazione dati delle ore 20:22 del 06/05/2022
Ultimo dato disponibile: 06/05/2022 alle 19:00

REGIONE AUTÒNOMA DE SARDIGNA
REGIONE AUTONOMA DELLA SARDEGNA

ARPAS
F.to il Dirigente Responsabile
Dott. Giuseppe Bianco

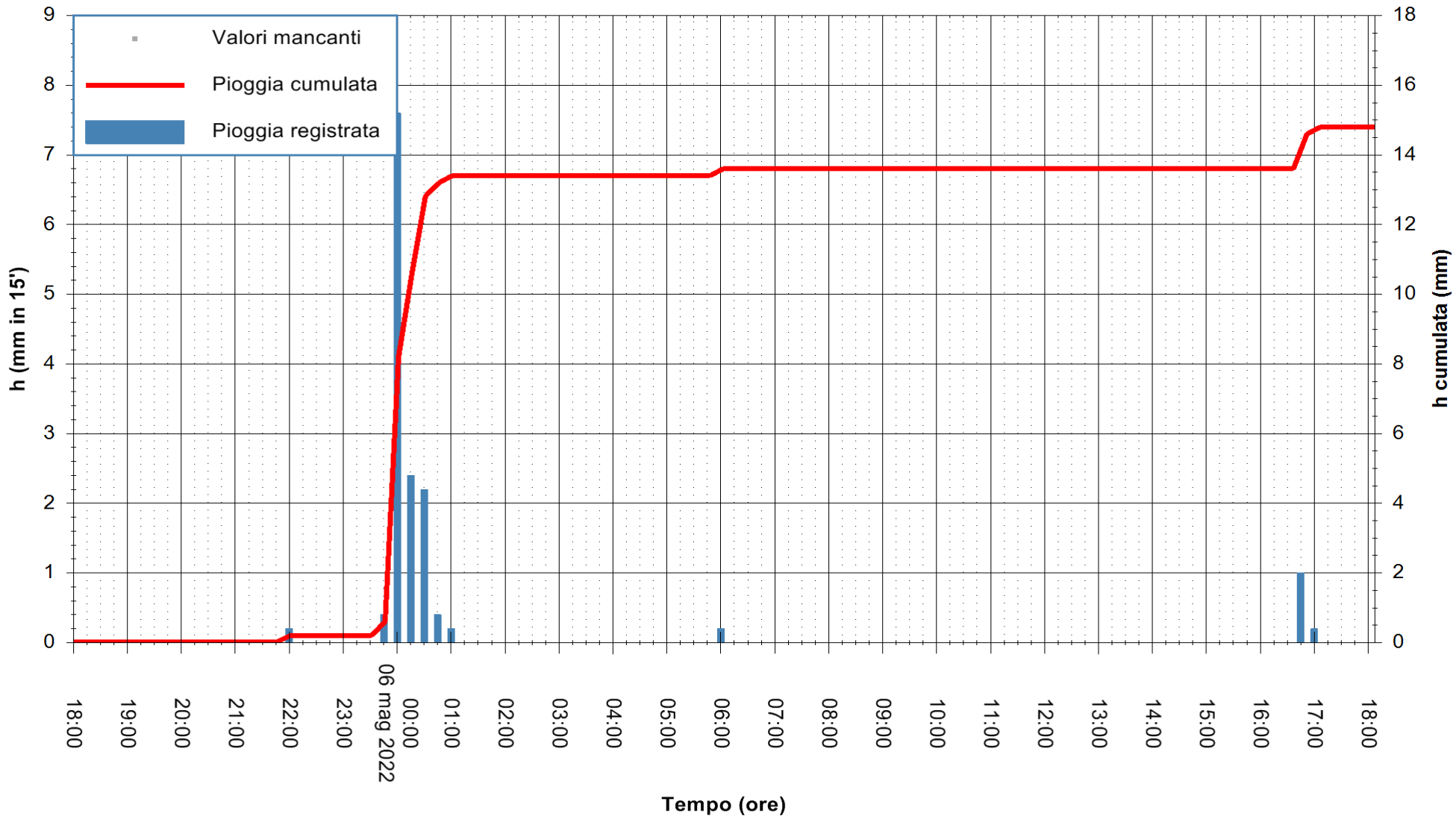

"Composizione e rappresentazione dei dati eseguita con modalità automatiche su dati della rete di stazioni meteorologiche fiduciarie della Regione Sardegna gestita dall'Agenzia per la Protezione dell'Ambiente della Sardegna, ARPAS, acquisiti in tempo reale e sottoposti ad un processo automatico di validazione di primo livello"

Stazione pluviometrica ILBONO
Area AREA SPORTIVA COMUNALE
Pioggia registrata nelle ultime 24 ore
Estrazione dati delle ore 20:22 del 06/05/2022
Ultimo dato disponibile: 06/05/2022 alle 19:00

REGIONE AUTÒNOMA DE SARDIGNA
REGIONE AUTONOMA DELLA SARDEGNA

ARPAS
F.to il Dirigente Responsabile
Dott. Giuseppe Bianco

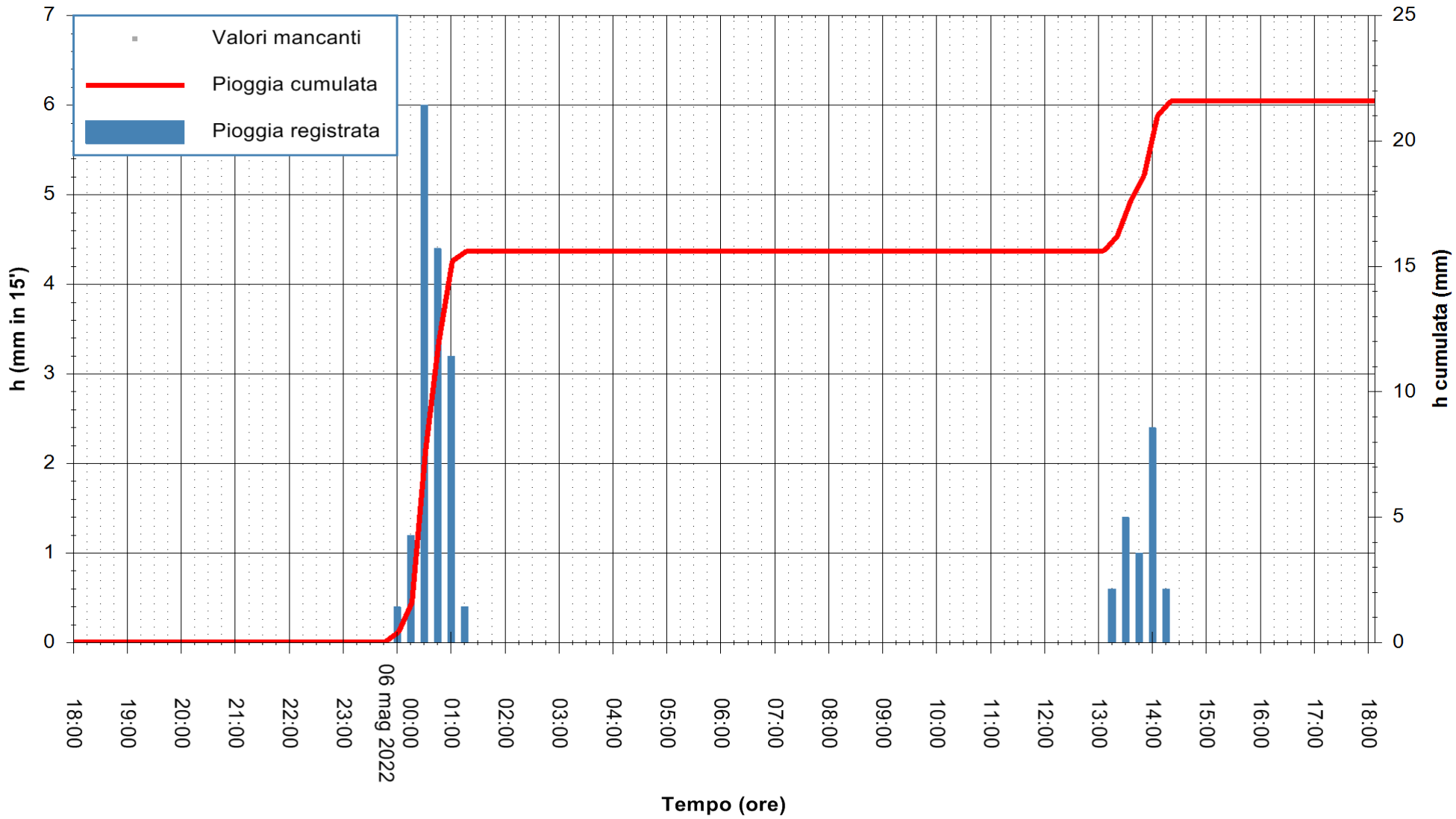

"Composizione e rappresentazione dei dati eseguita con modalità automatiche su dati della rete di stazioni meteorologiche fiduciarie della Regione Sardegna gestita dall'Agenzia per la Protezione dell'Ambiente della Sardegna, ARPAS, acquisiti in tempo reale e sottoposti ad un processo automatico di validazione di primo livello"

Stazione pluviometrica JERZU RF
Area CAMPO SPORTIVO COMUNALE
Pioggia registrata nelle ultime 24 ore
Estrazione dati delle ore 20:22 del 06/05/2022
Ultimo dato disponibile: 06/05/2022 alle 18:45

REGIONE AUTÒNOMA DE SARDIGNA
REGIONE AUTONOMA DELLA SARDEGNA

ARPAS
F.to il Dirigente Responsabile
Dott. Giuseppe Bianco

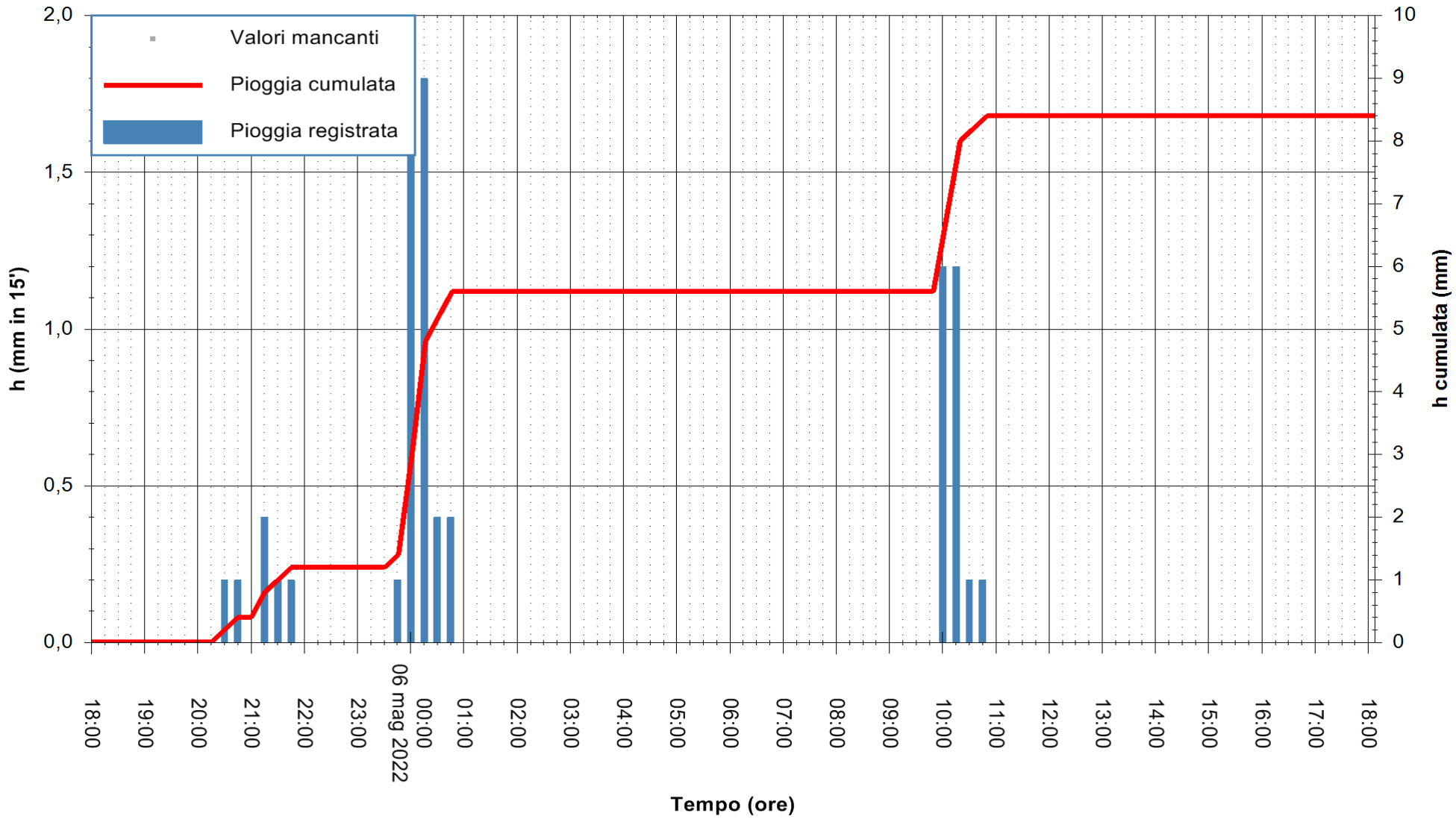

"Composizione e rappresentazione dei dati eseguita con modalità automatiche su dati della rete di stazioni meteorologiche fiduciarie della Regione Sardegna gestita dall'Agenzia per la Protezione dell'Ambiente della Sardegna, ARPAS, acquisiti in tempo reale e sottoposti ad un processo automatico di validazione di primo livello"

Stazione pluviometrica OSINI
Area CANT. FORESTAS PUNTA SU SCRAU
Pioggia registrata nelle ultime 24 ore
Estrazione dati delle ore 20:22 del 06/05/2022
Ultimo dato disponibile: 06/05/2022 alle 19:00

REGIONE AUTÒNOMA DE SARDIGNA
REGIONE AUTONOMA DELLA SARDEGNA

ARPAS
F.to il Dirigente Responsabile
Dott. Giuseppe Bianco

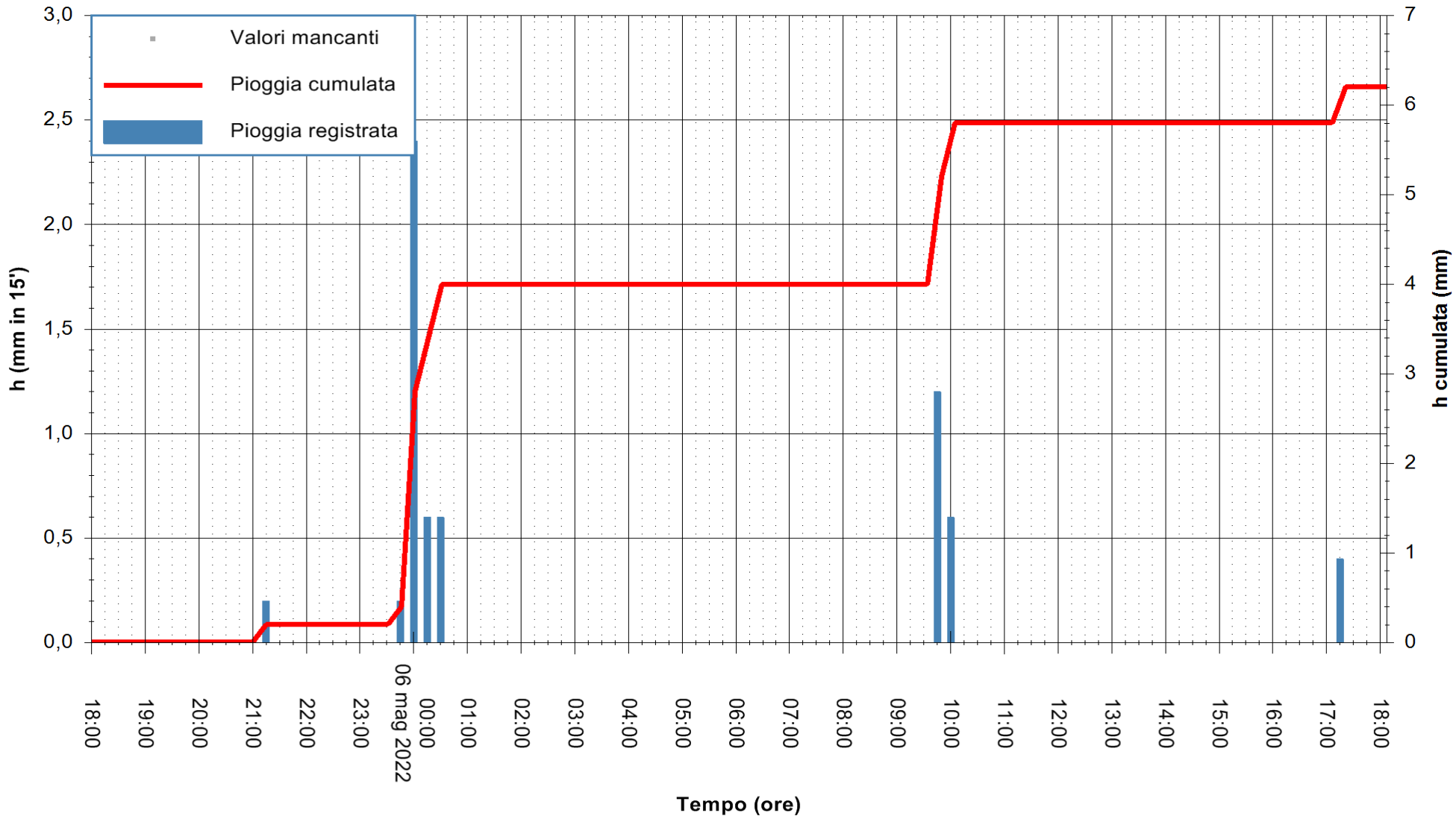

"Composizione e rappresentazione dei dati eseguita con modalità automatiche su dati della rete di stazioni meteorologiche fiduciarie della Regione Sardegna gestita dall'Agenzia per la Protezione dell'Ambiente della Sardegna, ARPAS, acquisiti in tempo reale e sottoposti ad un processo automatico di validazione di primo livello"

Stazione pluviometrica TERTENIA RF
Area CAMPO SPORTIVO
Pioggia registrata nelle ultime 24 ore
Estrazione dati delle ore 20:22 del 06/05/2022
Ultimo dato disponibile: 06/05/2022 alle 18:59

REGIONE AUTÒNOMA DE SARDIGNA
REGIONE AUTONOMA DELLA SARDEGNA

ARPAS
F.to il Dirigente Responsabile
Dott. Giuseppe Bianco

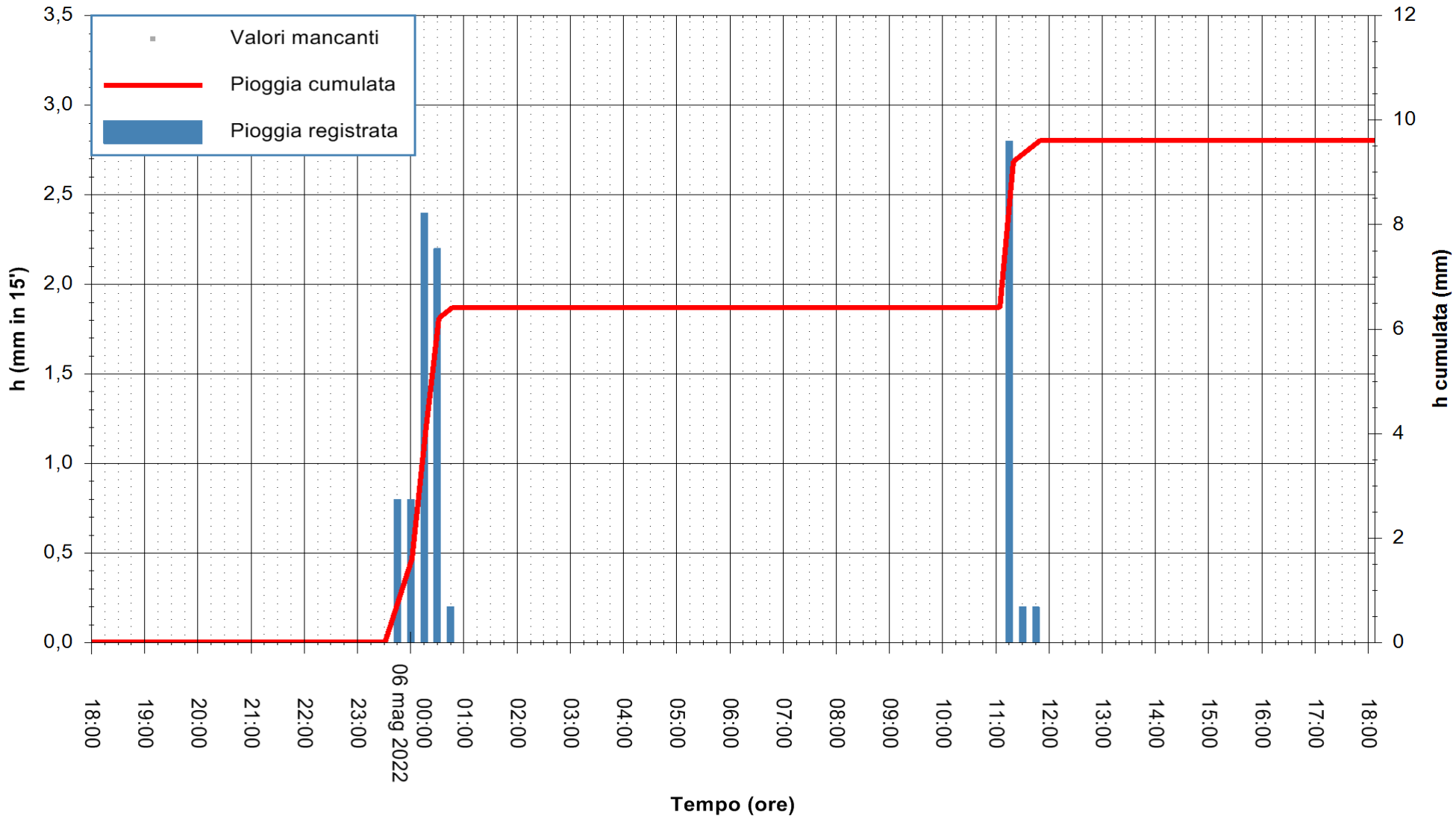

"Composizione e rappresentazione dei dati eseguita con modalità automatiche su dati della rete di stazioni meteorologiche fiduciarie della Regione Sardegna gestita dall'Agenzia per la Protezione dell'Ambiente della Sardegna, ARPAS, acquisiti in tempo reale e sottoposti ad un processo automatico di validazione di primo livello"

Stazione pluviometrica URZULEI GENNA SILANA
Area SILANA
Pioggia registrata nelle ultime 24 ore
Estrazione dati delle ore 20:22 del 06/05/2022
Ultimo dato disponibile: 06/05/2022 alle 19:00

REGIONE AUTÒNOMA DE SARDIGNA
REGIONE AUTONOMA DELLA SARDEGNA

ARPAS
F.to il Dirigente Responsabile
Dott. Giuseppe Bianco

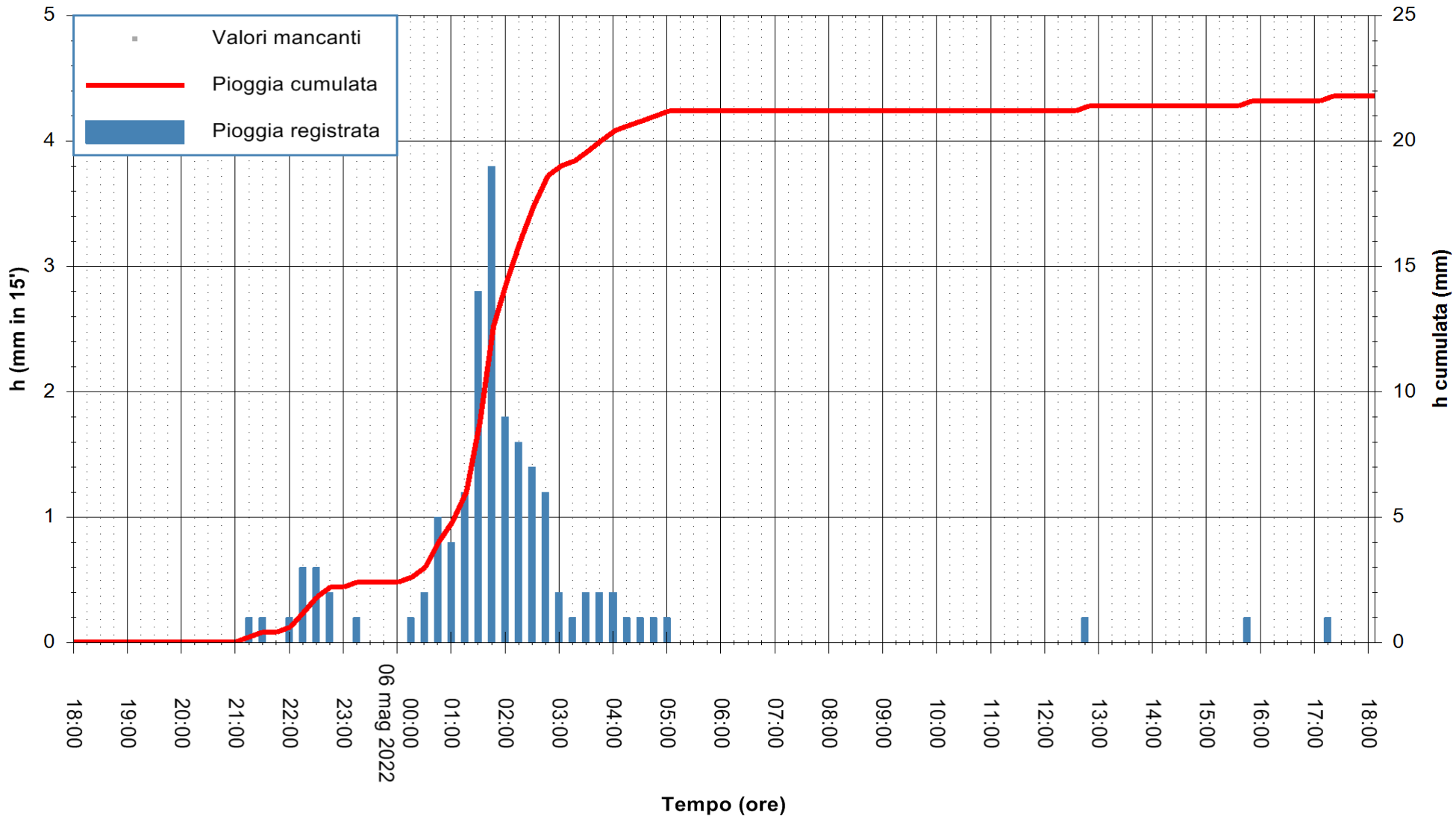

"Composizione e rappresentazione dei dati eseguita con modalità automatiche su dati della rete di stazioni meteorologiche fiduciarie della Regione Sardegna gestita dall'Agenzia per la Protezione dell'Ambiente della Sardegna, ARPAS, acquisiti in tempo reale e sottoposti ad un processo automatico di validazione di primo livello"

Stazione pluviometrica CAPOTERRA POGGIO DEI PINI
Area POGGIO DEI PINI
Pioggia registrata nelle ultime 24 ore
Estrazione dati delle ore 20:22 del 06/05/2022
Ultimo dato disponibile: 06/05/2022 alle 19:00

REGIONE AUTÒNOMA DE SARDIGNA
REGIONE AUTONOMA DELLA SARDEGNA

ARPAS
F.to il Dirigente Responsabile
Dott. Giuseppe Bianco

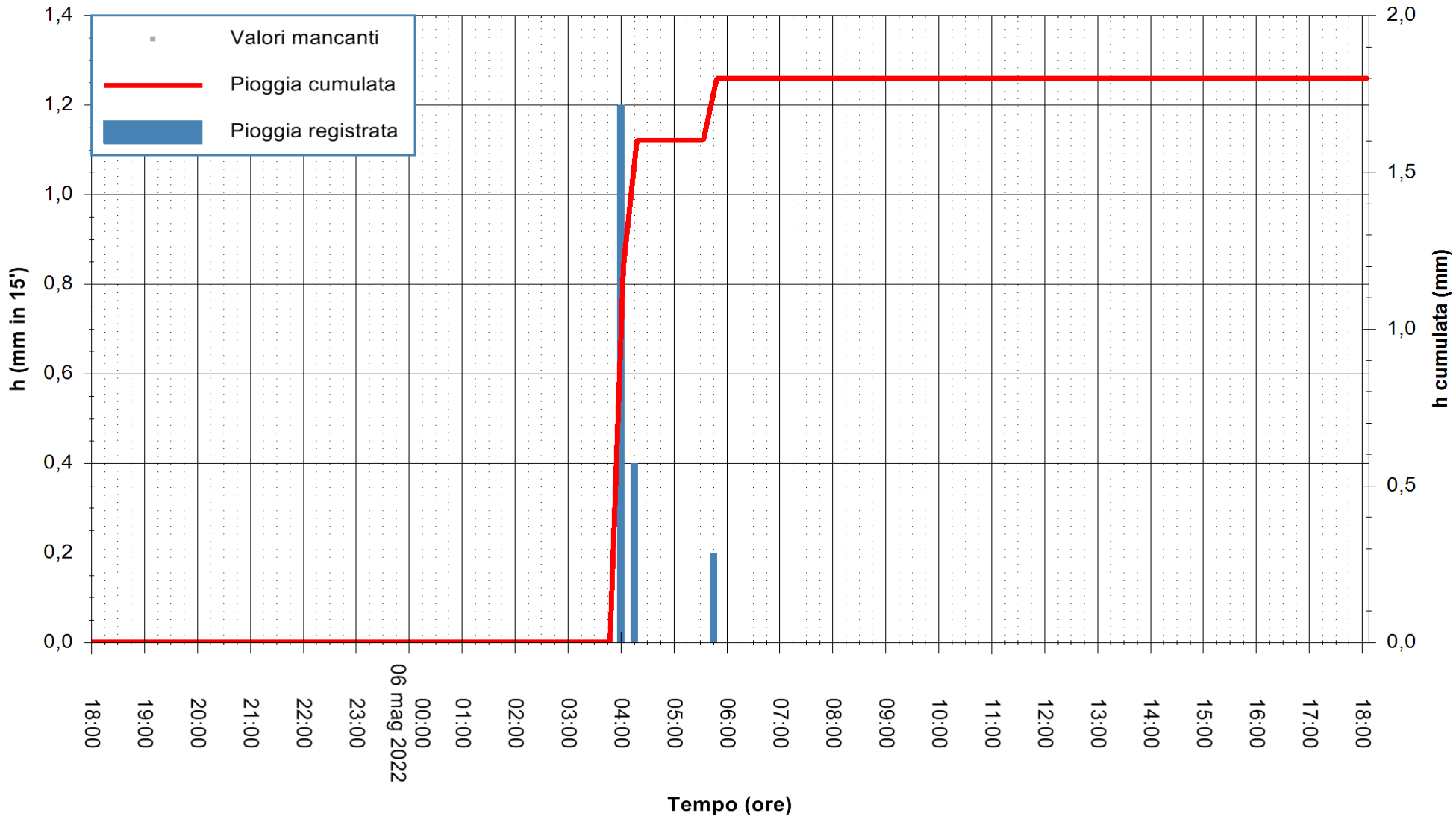

"Composizione e rappresentazione dei dati eseguita con modalità automatiche su dati della rete di stazioni meteorologiche fiduciarie della Regione Sardegna gestita dall'Agenzia per la Protezione dell'Ambiente della Sardegna, ARPAS, acquisiti in tempo reale e sottoposti ad un processo automatico di validazione di primo livello"

Stazione pluviometrica PULA IS CANNONERIS
Area IS CANNONERIS
Pioggia registrata nelle ultime 24 ore
Estrazione dati delle ore 20:22 del 06/05/2022
Ultimo dato disponibile: 06/05/2022 alle 19:00

REGIONE AUTÒNOMA DE SARDIGNA
REGIONE AUTONOMA DELLA SARDEGNA

ARPAS
F.to il Dirigente Responsabile
Dott. Giuseppe Bianco

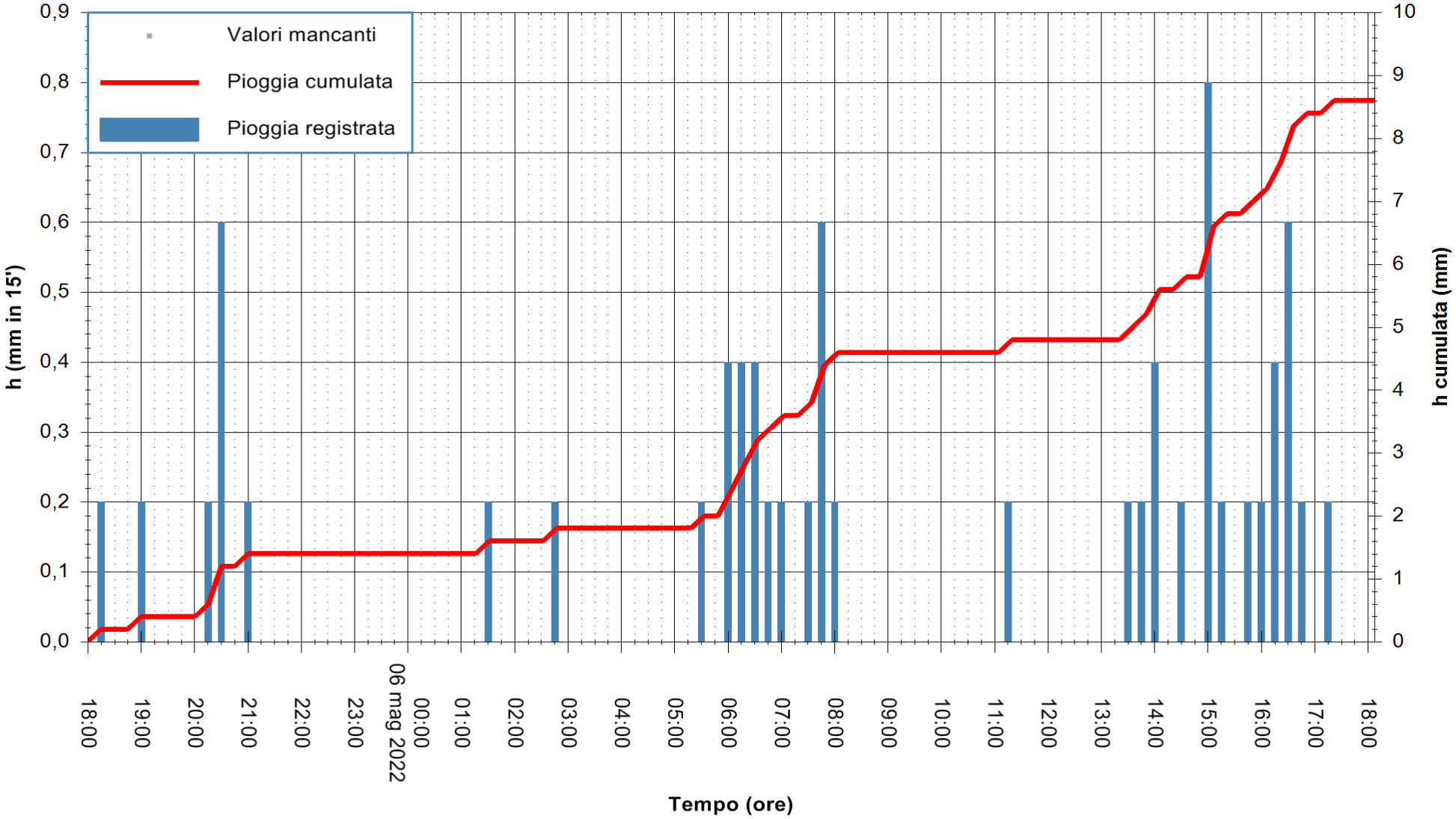

"Composizione e rappresentazione dei dati eseguita con modalità automatiche su dati della rete di stazioni meteorologiche fiduciarie della Regione Sardegna gestita dall'Agenzia per la Protezione dell'Ambiente della Sardegna, ARPAS, acquisiti in tempo reale e sottoposti ad un processo automatico di validazione di primo livello"

Stazione pluviometrica PULA RF
Area PISTA DI PATTINAGGIO
Pioggia registrata nelle ultime 24 ore
Estrazione dati delle ore 20:22 del 06/05/2022
Ultimo dato disponibile: 06/05/2022 alle 19:00

REGIONE AUTÒNOMA DE SARDIGNA
REGIONE AUTONOMA DELLA SARDEGNA

ARPAS
F.to il Dirigente Responsabile
Dott. Giuseppe Bianco

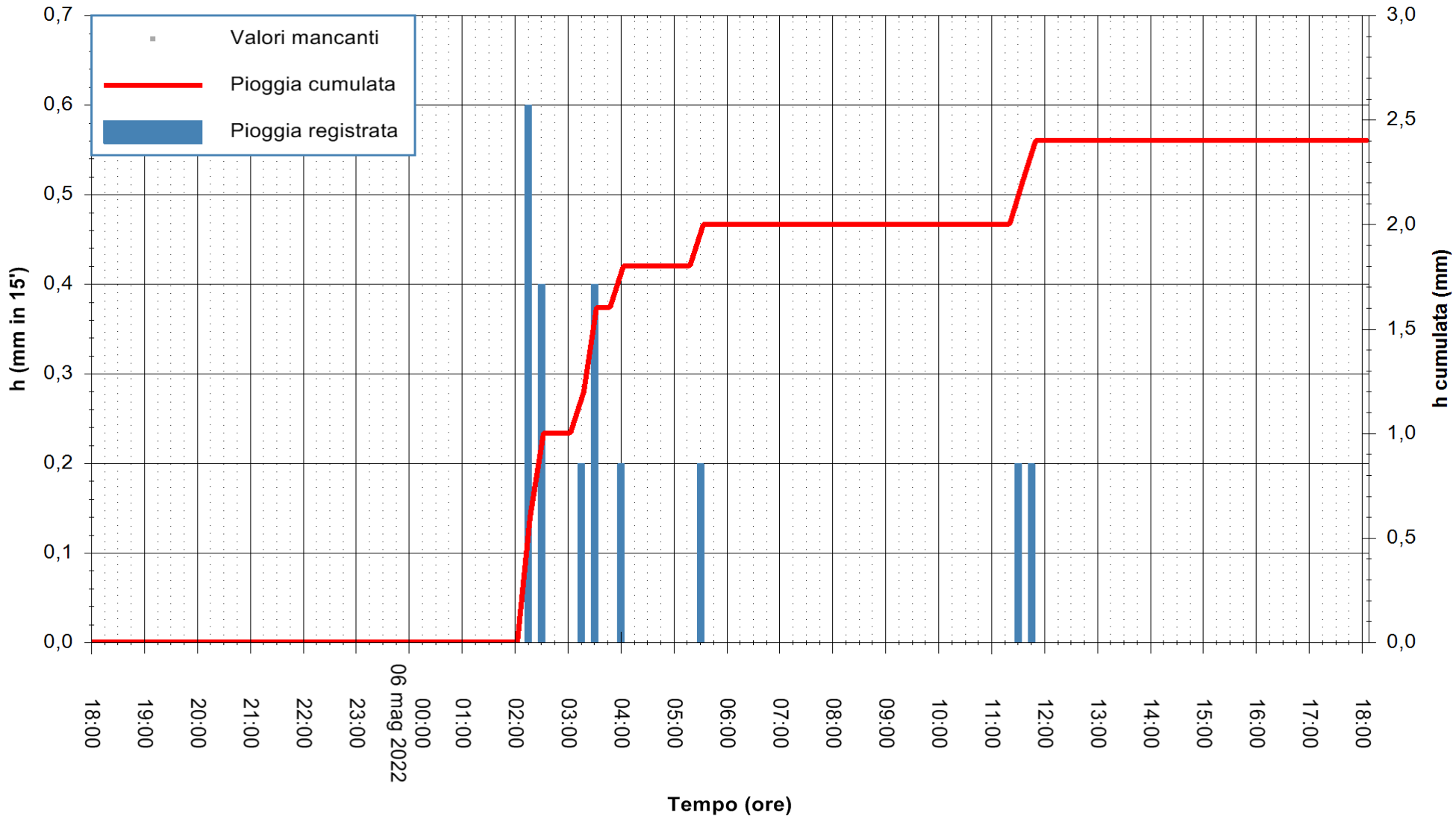

"Composizione e rappresentazione dei dati eseguita con modalità automatiche su dati della rete di stazioni meteorologiche fiduciarie della Regione Sardegna gestita dall'Agenzia per la Protezione dell'Ambiente della Sardegna, ARPAS, acquisiti in tempo reale e sottoposti ad un processo automatico di validazione di primo livello"

Stazione pluviometrica SANT'ANNA ARRESI PORTO PINO
Area IS PILLONIS
Pioggia registrata nelle ultime 24 ore
Estrazione dati delle ore 20:22 del 06/05/2022
Ultimo dato disponibile: 06/05/2022 alle 18:58

REGIONE AUTÒNOMA DE SARDIGNA
REGIONE AUTONOMA DELLA SARDEGNA

ARPAS
F.to il Dirigente Responsabile
Dott. Giuseppe Bianco

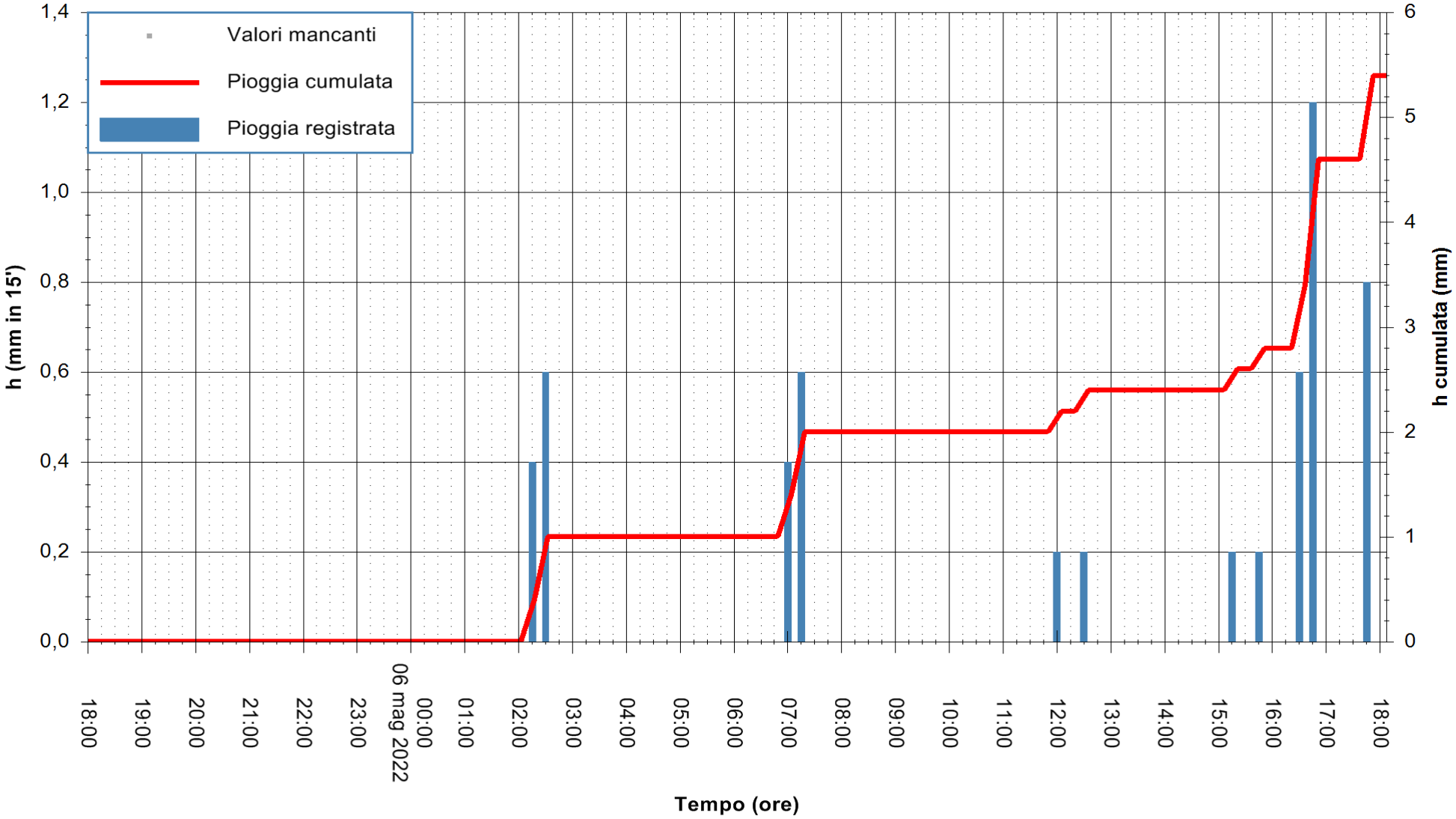

"Composizione e rappresentazione dei dati eseguita con modalità automatiche su dati della rete di stazioni meteorologiche fiduciarie della Regione Sardegna gestita dall'Agenzia per la Protezione dell'Ambiente della Sardegna, ARPAS, acquisiti in tempo reale e sottoposti ad un processo automatico di validazione di primo livello"

Stazione pluviometrica UTA SANTA LUCIA
Area S.LUCIA
Pioggia registrata nelle ultime 24 ore
Estrazione dati delle ore 20:22 del 06/05/2022
Ultimo dato disponibile: 06/05/2022 alle 19:00

REGIONE AUTÒNOMA DE SARDIGNA
REGIONE AUTONOMA DELLA SARDEGNA

ARPAS
F.to il Dirigente Responsabile
Dott. Giuseppe Bianco

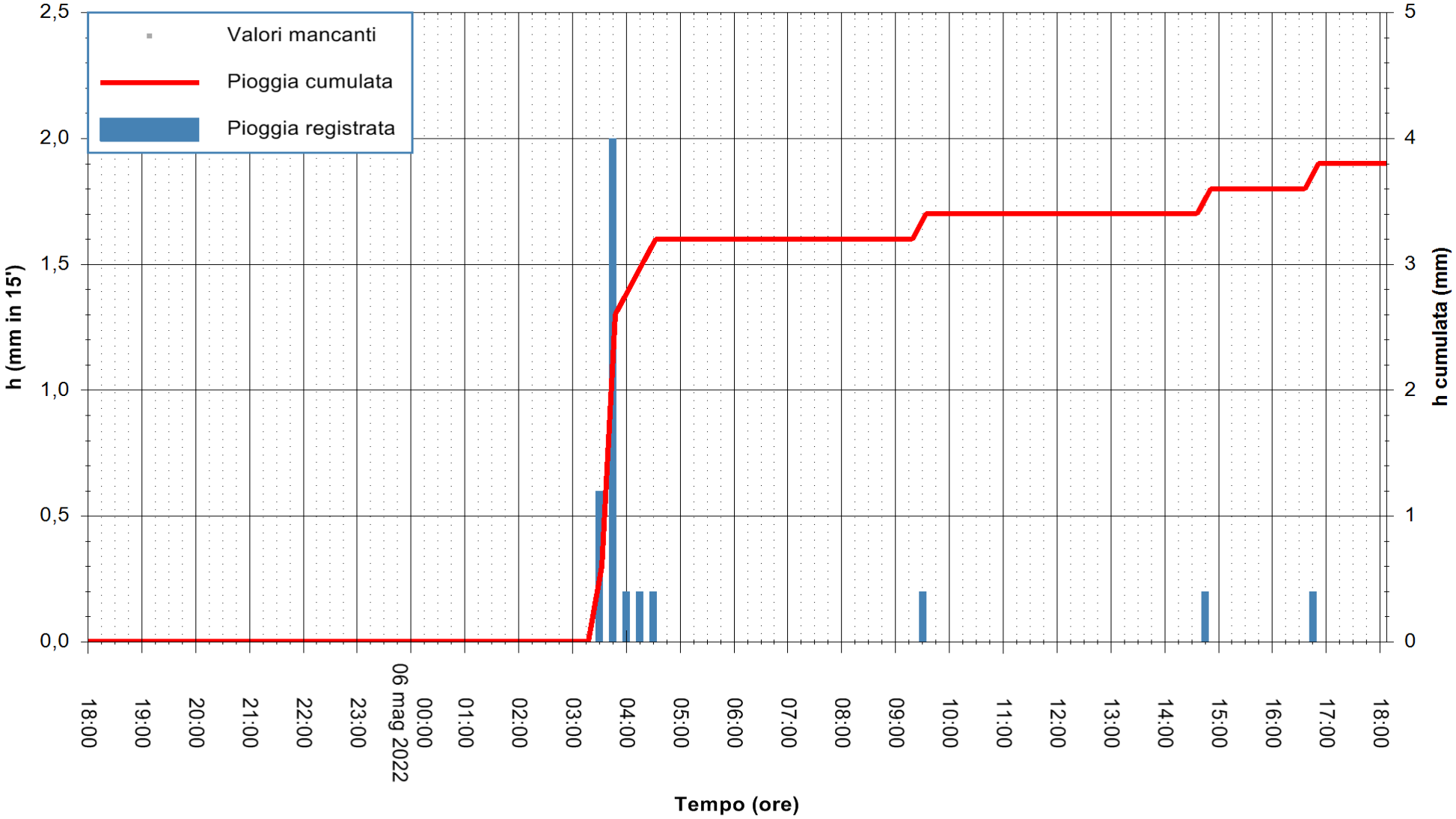

"Composizione e rappresentazione dei dati eseguita con modalità automatiche su dati della rete di stazioni meteorologiche fiduciarie della Regione Sardegna gestita dall'Agenzia per la Protezione dell'Ambiente della Sardegna, ARPAS, acquisiti in tempo reale e sottoposti ad un processo automatico di validazione di primo livello"

Stazione pluviometrica AGLIENTU RF
Area AGLIENTU
Pioggia registrata nelle ultime 24 ore
Estrazione dati delle ore 20:22 del 06/05/2022
Ultimo dato disponibile: 06/05/2022 alle 19:00

REGIONE AUTÒNOMA DE SARDIGNA
REGIONE AUTONOMA DELLA SARDEGNA

ARPAS
F.to il Dirigente Responsabile
Dott. Giuseppe Bianco

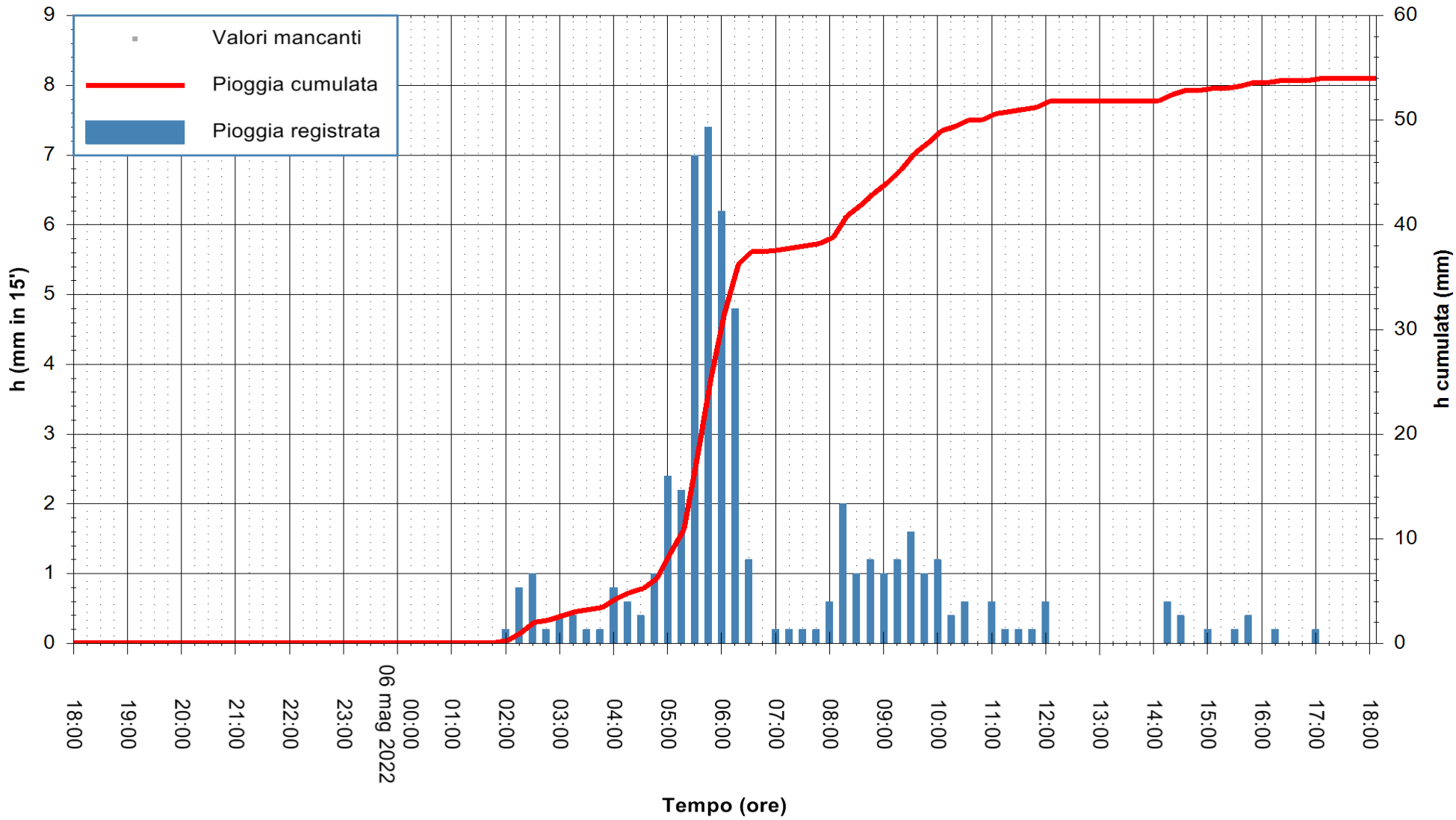

"Composizione e rappresentazione dei dati eseguita con modalità automatiche su dati della rete di stazioni meteorologiche fiduciarie della Regione Sardegna gestita dall'Agenzia per la Protezione dell'Ambiente della Sardegna, ARPAS, acquisiti in tempo reale e sottoposti ad un processo automatico di validazione di primo livello"

Stazione pluviometrica TRINITA' D'AGULTU PADULEDDA
Area PADULEDDA
Pioggia registrata nelle ultime 24 ore
Estrazione dati delle ore 20:22 del 06/05/2022
Ultimo dato disponibile: 06/05/2022 alle 19:00

REGIONE AUTÒNOMA DE SARDIGNA
REGIONE AUTONOMA DELLA SARDEGNA

ARPAS
F.to il Dirigente Responsabile
Dott. Giuseppe Bianco

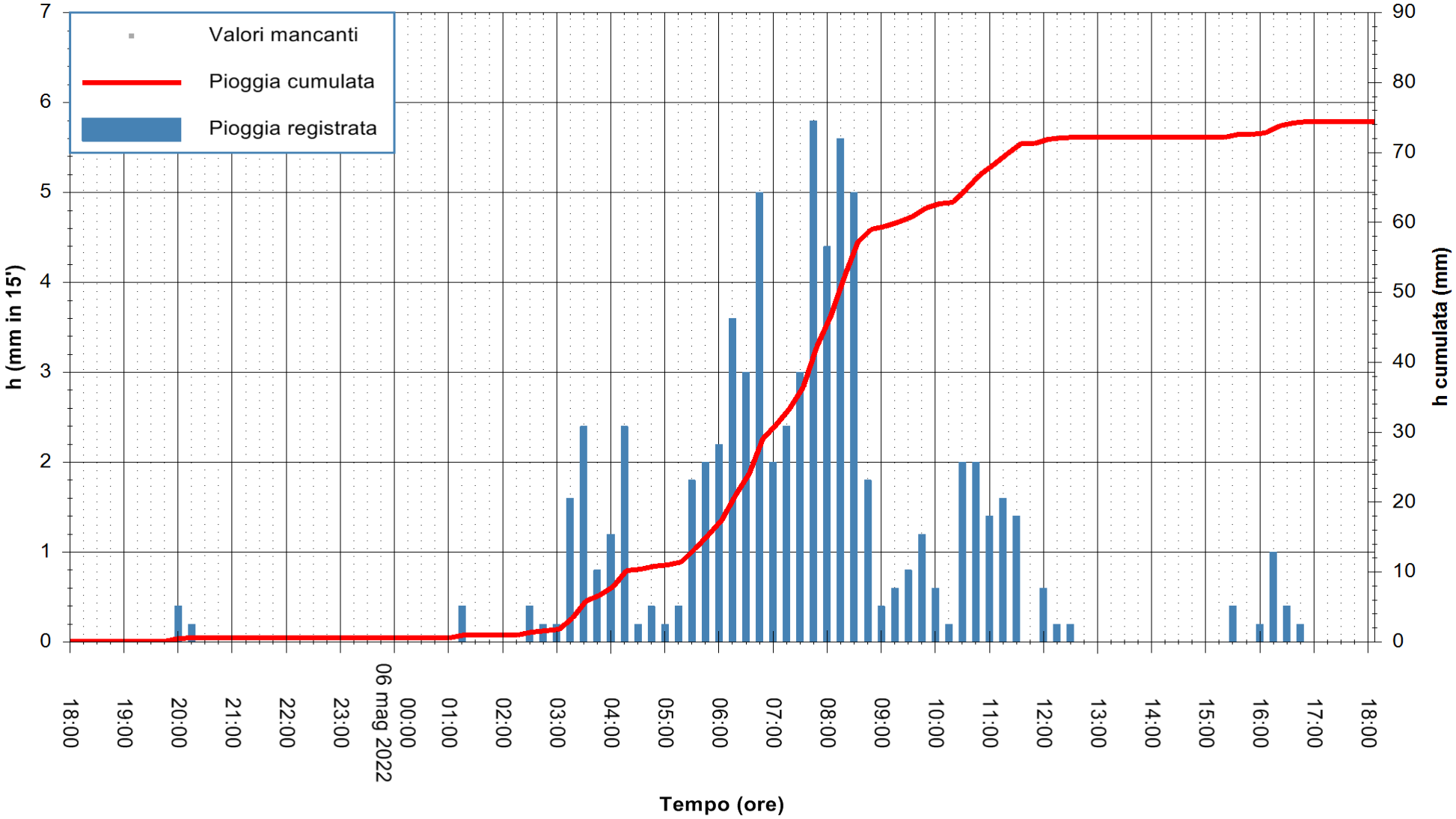

"Composizione e rappresentazione dei dati eseguita con modalità automatiche su dati della rete di stazioni meteorologiche fiduciarie della Regione Sardegna gestita dall'Agenzia per la Protezione dell'Ambiente della Sardegna, ARPAS, acquisiti in tempo reale e sottoposti ad un processo automatico di validazione di primo livello"

Stazione pluviometrica CASTIADAS MINNI MINNI RF
Area TRALICCI RADIO TELEVISIVI
Pioggia registrata nelle ultime 24 ore
Estrazione dati delle ore 20:22 del 06/05/2022
Ultimo dato disponibile: 06/05/2022 alle 19:00

REGIONE AUTÒNOMA DE SARDIGNA
REGIONE AUTONOMA DELLA SARDEGNA

ARPAS
F.to il Dirigente Responsabile
Dott. Giuseppe Bianco

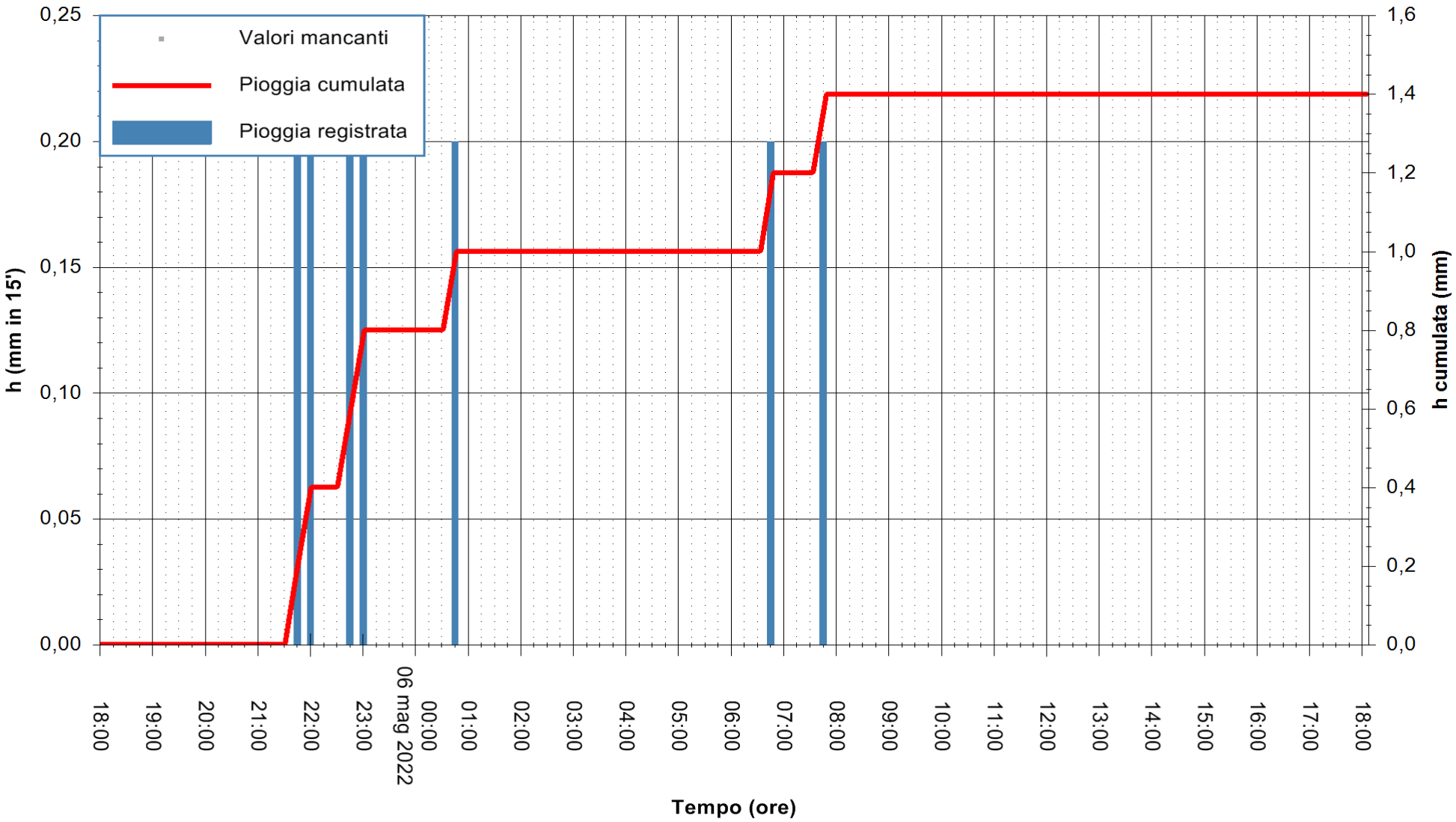

"Composizione e rappresentazione dei dati eseguita con modalità automatiche su dati della rete di stazioni meteorologiche fiduciarie della Regione Sardegna gestita dall'Agenzia per la Protezione dell'Ambiente della Sardegna, ARPAS, acquisiti in tempo reale e sottoposti ad un processo automatico di validazione di primo livello"

Stazione pluviometrica SAN VITO SAN PRIAMO
Area SAN PRIAMO
Pioggia registrata nelle ultime 24 ore
Estrazione dati delle ore 20:22 del 06/05/2022
Ultimo dato disponibile: 06/05/2022 alle 19:00

REGIONE AUTÒNOMA DE SARDIGNA
REGIONE AUTONOMA DELLA SARDEGNA

ARPAS
F.to il Dirigente Responsabile
Dott. Giuseppe Bianco

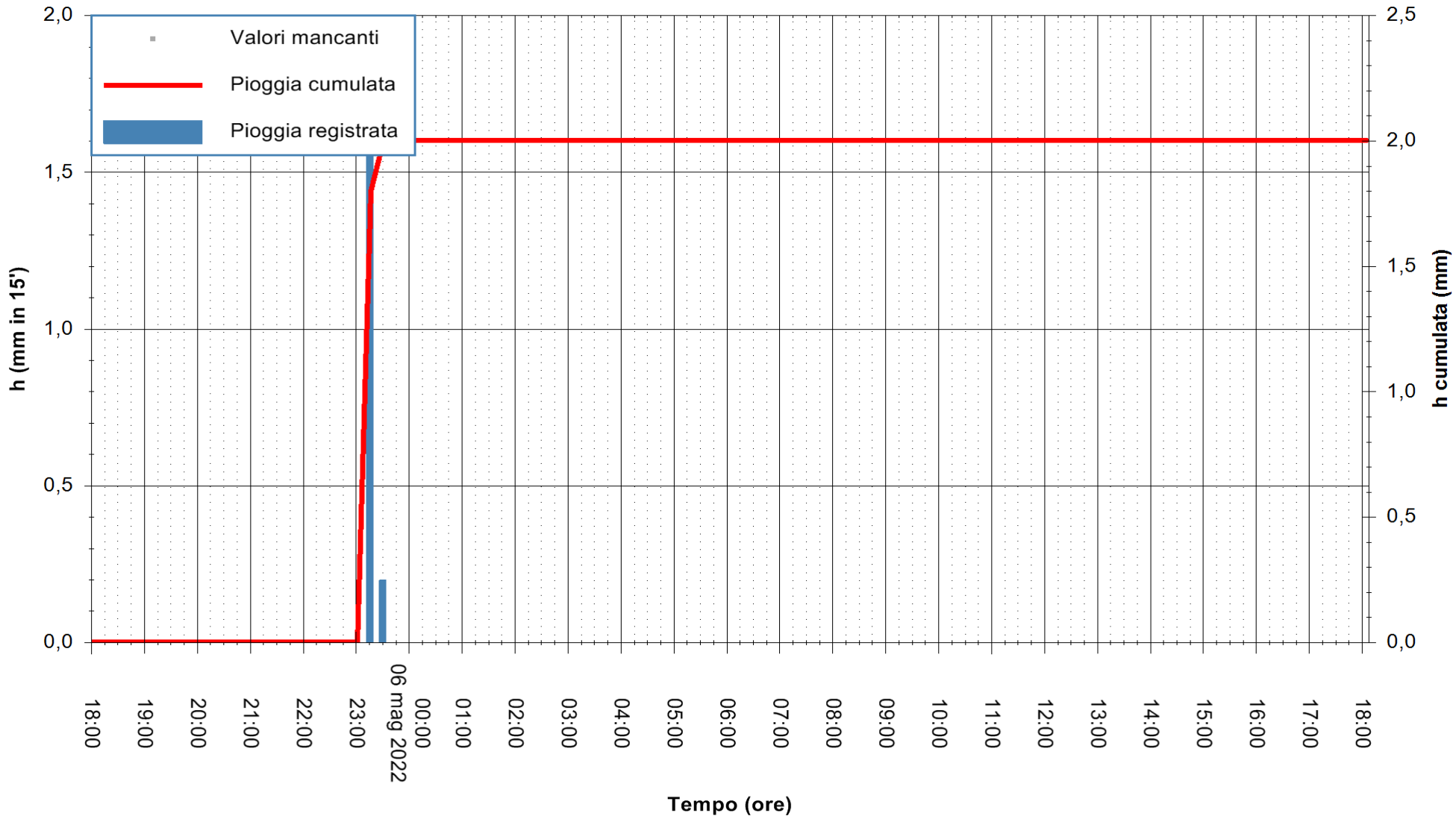

"Composizione e rappresentazione dei dati eseguita con modalità automatiche su dati della rete di stazioni meteorologiche fiduciarie della Regione Sardegna gestita dall'Agenzia per la Protezione dell'Ambiente della Sardegna, ARPAS, acquisiti in tempo reale e sottoposti ad un processo automatico di validazione di primo livello"

Stazione pluviometrica SINNAI CAMPUOMU
Area FORESTA SETTEFRATELLI
Pioggia registrata nelle ultime 24 ore
Estrazione dati delle ore 20:22 del 06/05/2022
Ultimo dato disponibile: 06/05/2022 alle 19:00

REGIONE AUTÒNOMA DE SARDIGNA
REGIONE AUTONOMA DELLA SARDEGNA

ARPAS
F.to il Dirigente Responsabile
Dott. Giuseppe Bianco

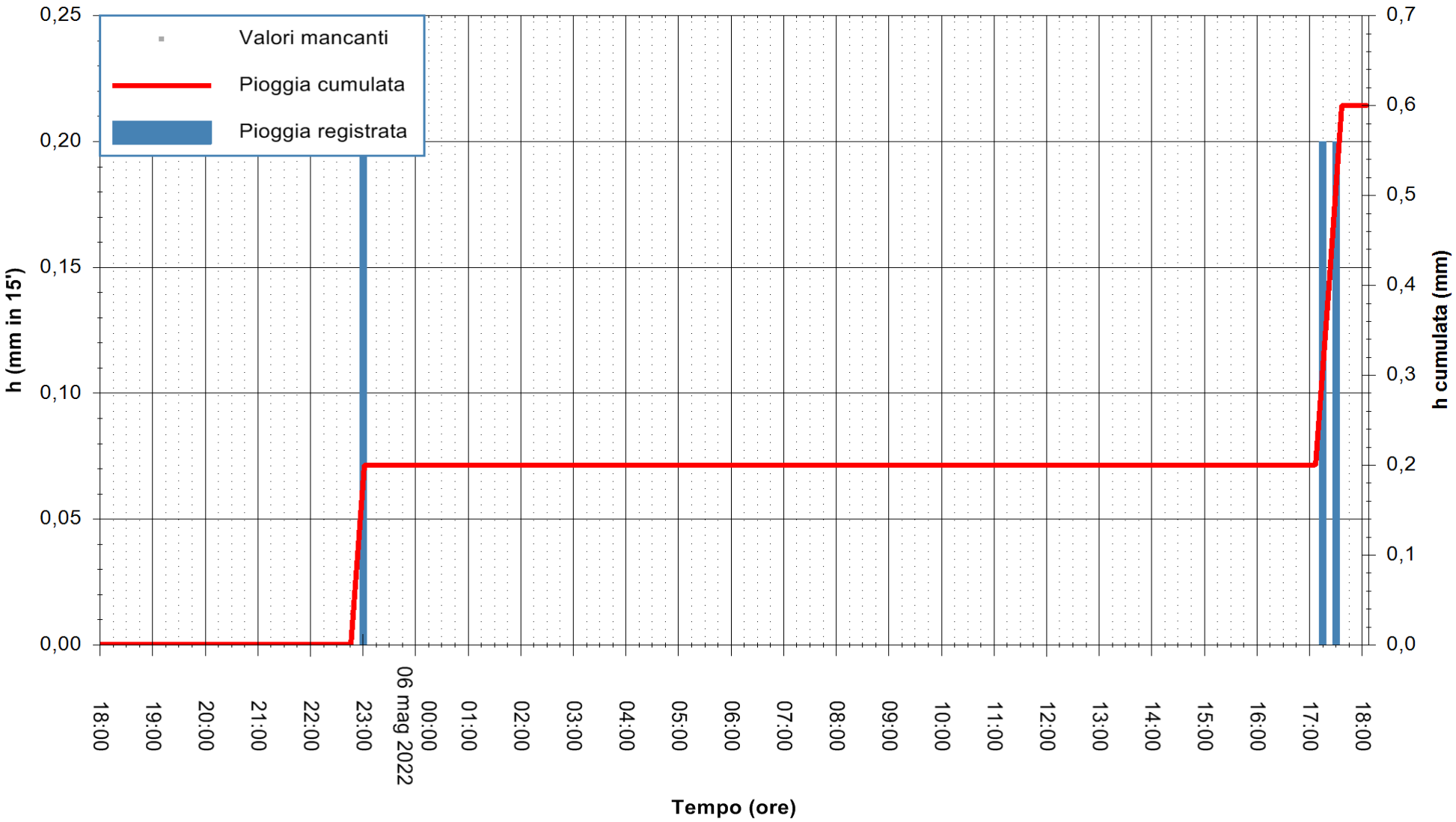

"Composizione e rappresentazione dei dati eseguita con modalità automatiche su dati della rete di stazioni meteorologiche fiduciarie della Regione Sardegna gestita dall'Agenzia per la Protezione dell'Ambiente della Sardegna, ARPAS, acquisiti in tempo reale e sottoposti ad un processo automatico di validazione di primo livello"

Stazione pluviometrica SINNAI SERPEDDI
Area FIGUERGA
Pioggia registrata nelle ultime 24 ore
Estrazione dati delle ore 20:22 del 06/05/2022
Ultimo dato disponibile: 06/05/2022 alle 19:00

REGIONE AUTÒNOMA DE SARDIGNA
REGIONE AUTONOMA DELLA SARDEGNA

ARPAS
F.to il Dirigente Responsabile
Dott. Giuseppe Bianco

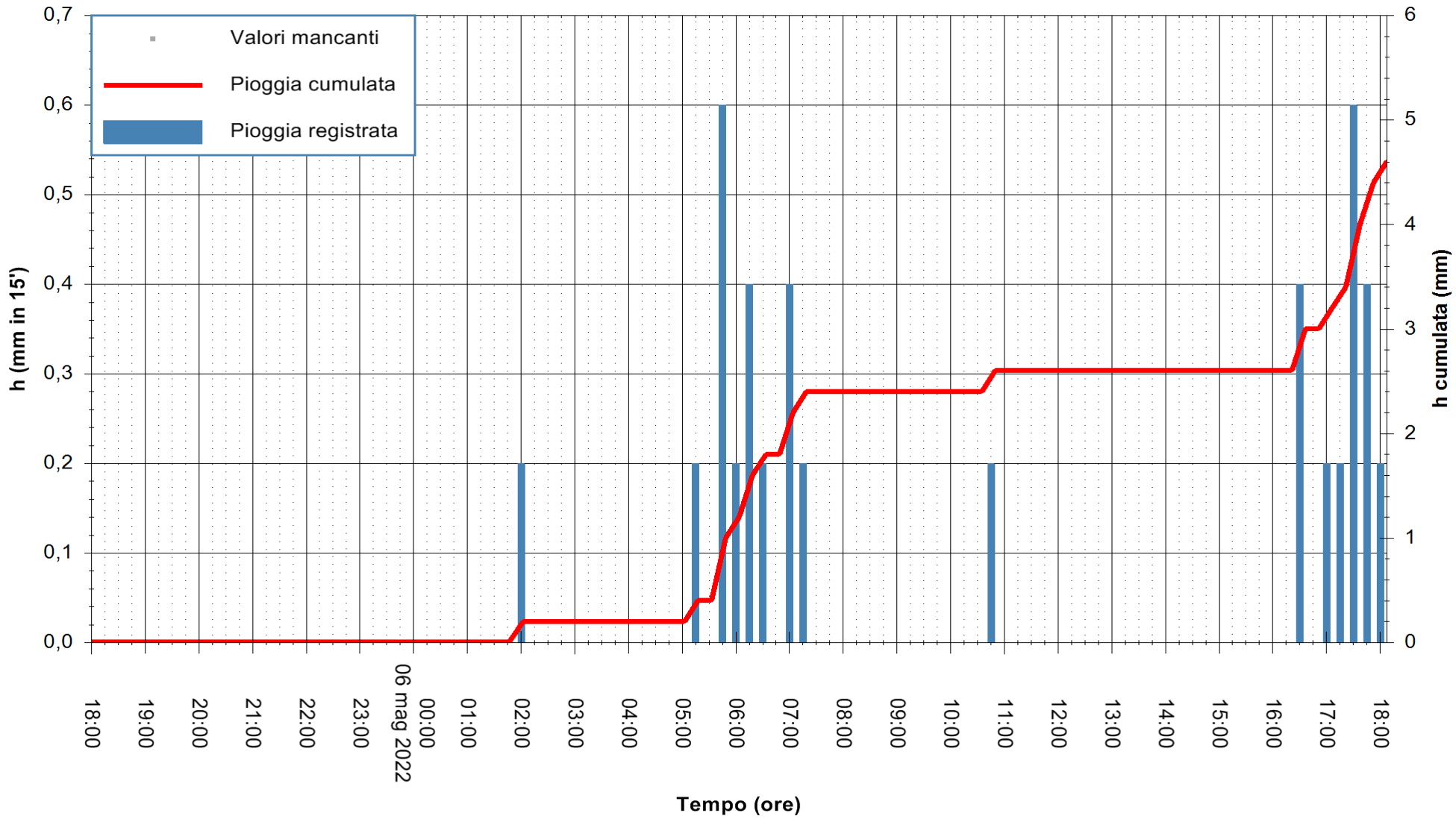

"Composizione e rappresentazione dei dati eseguita con modalità automatiche su dati della rete di stazioni meteorologiche fiduciarie della Regione Sardegna gestita dall'Agenzia per la Protezione dell'Ambiente della Sardegna, ARPAS, acquisiti in tempo reale e sottoposti ad un processo automatico di validazione di primo livello"

Stazione pluviometrica CARBONIA C.RA FLUMENTEPIDO
Area FLUMETEPIDO
Pioggia registrata nelle ultime 24 ore
Estrazione dati delle ore 20:22 del 06/05/2022
Ultimo dato disponibile: 06/05/2022 alle 19:00

REGIONE AUTÒNOMA DE SARDIGNA
REGIONE AUTONOMA DELLA SARDEGNA

ARPAS
F.to il Dirigente Responsabile
Dott. Giuseppe Bianco

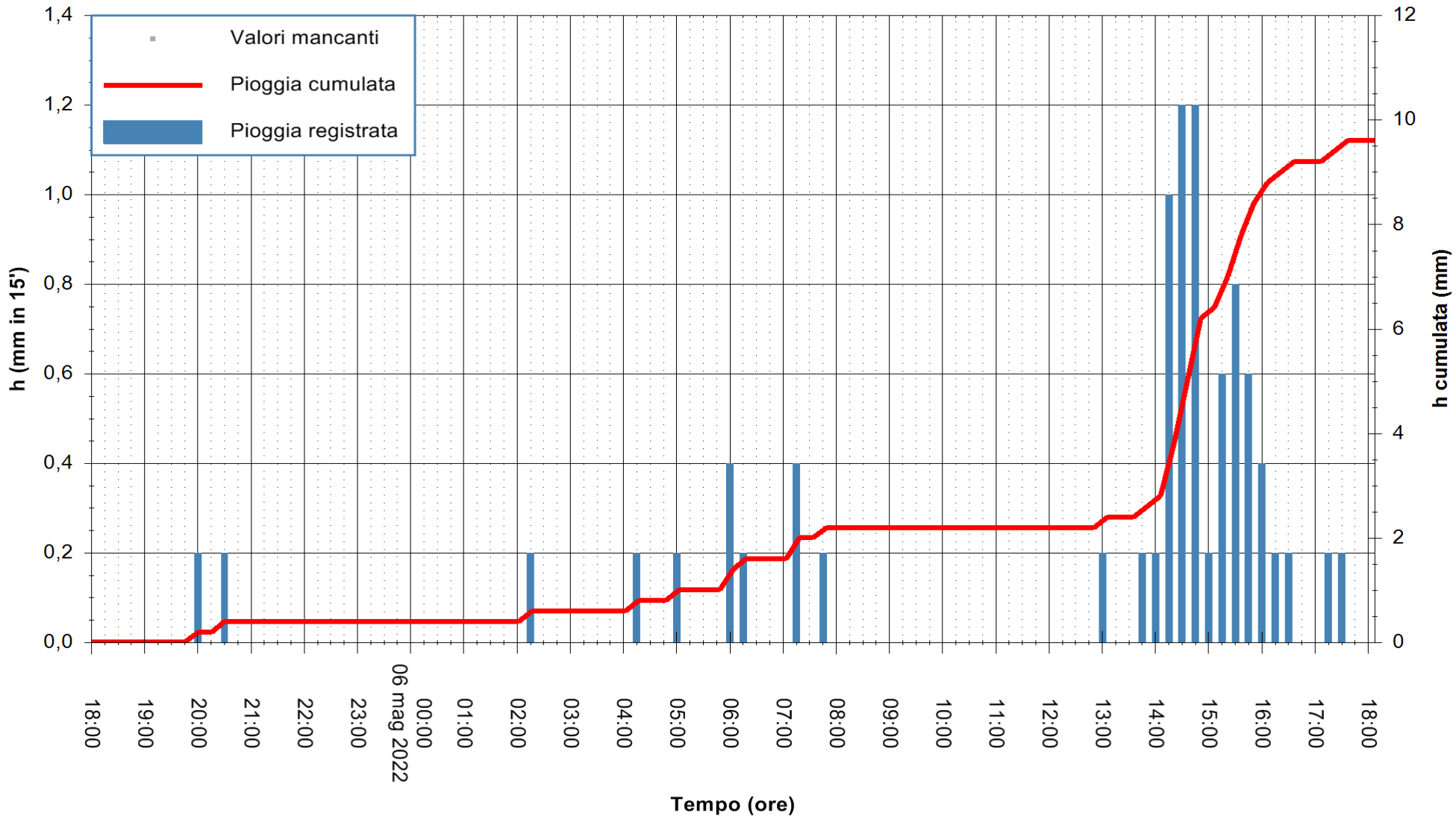

Stazione pluviometrica SANT'ANTIOCO RF
Area SERBATOIO ESAF
Pioggia registrata nelle ultime 24 ore
Estrazione dati delle ore 20:22 del 06/05/2022
Ultimo dato disponibile: 06/05/2022 alle 19:00

REGIONE AUTÒNOMA DE SARDIGNA
REGIONE AUTONOMA DELLA SARDEGNA

ARPAS
F.to il Dirigente Responsabile
Dott. Giuseppe Bianco

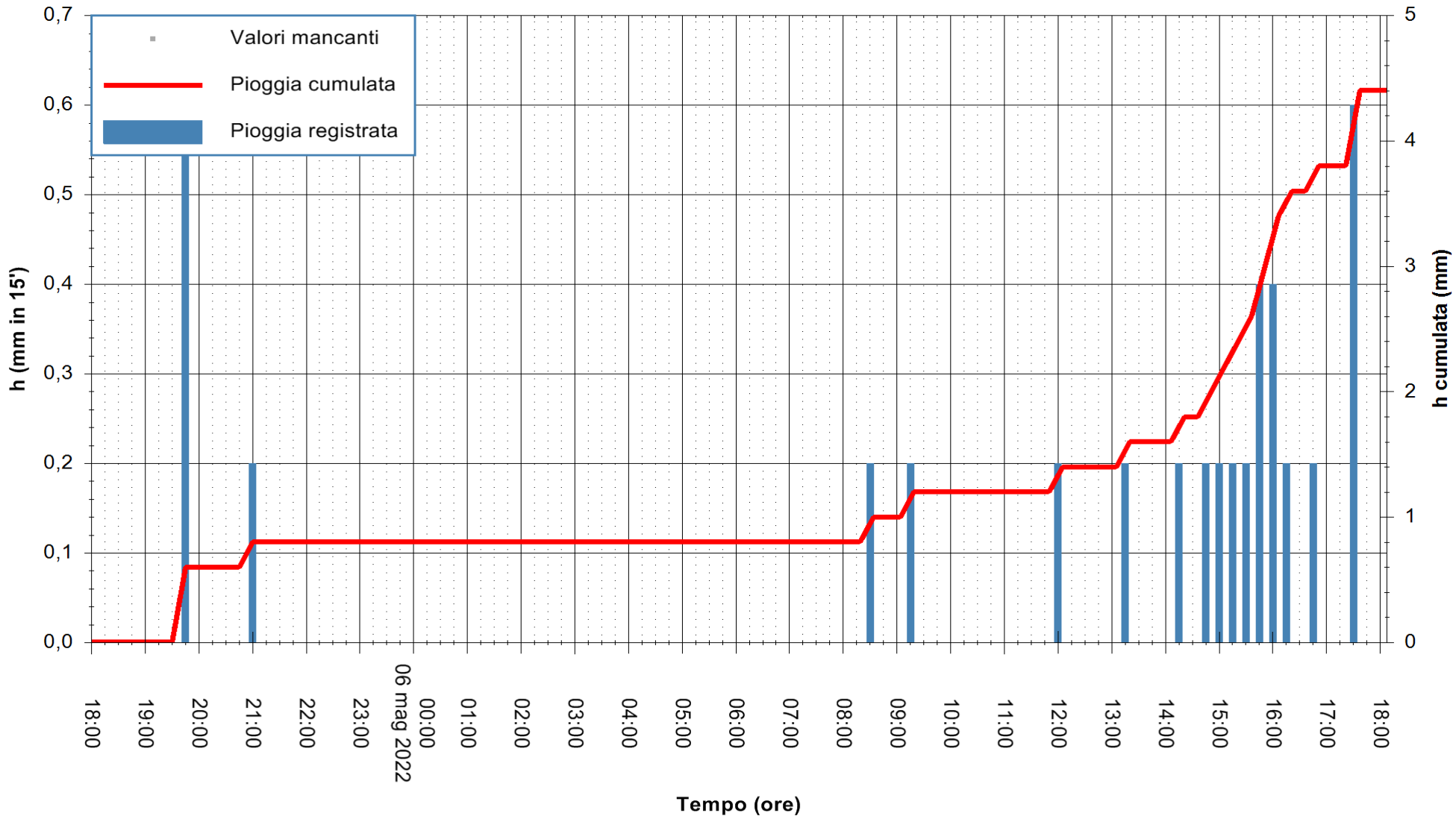

"Composizione e rappresentazione dei dati eseguita con modalità automatiche su dati della rete di stazioni meteorologiche fiduciarie della Regione Sardegna gestita dall'Agenzia per la Protezione dell'Ambiente della Sardegna, ARPAS, acquisiti in tempo reale e sottoposti ad un processo automatico di validazione di primo livello"

Stazione pluviometrica VILLA VERDE RF
Area SUNNURAXI
Pioggia registrata nelle ultime 24 ore
Estrazione dati delle ore 20:22 del 06/05/2022
Ultimo dato disponibile: 06/05/2022 alle 19:00

REGIONE AUTÒNOMA DE SARDIGNA
REGIONE AUTONOMA DELLA SARDEGNA

ARPAS
F.to il Dirigente Responsabile
Dott. Giuseppe Bianco

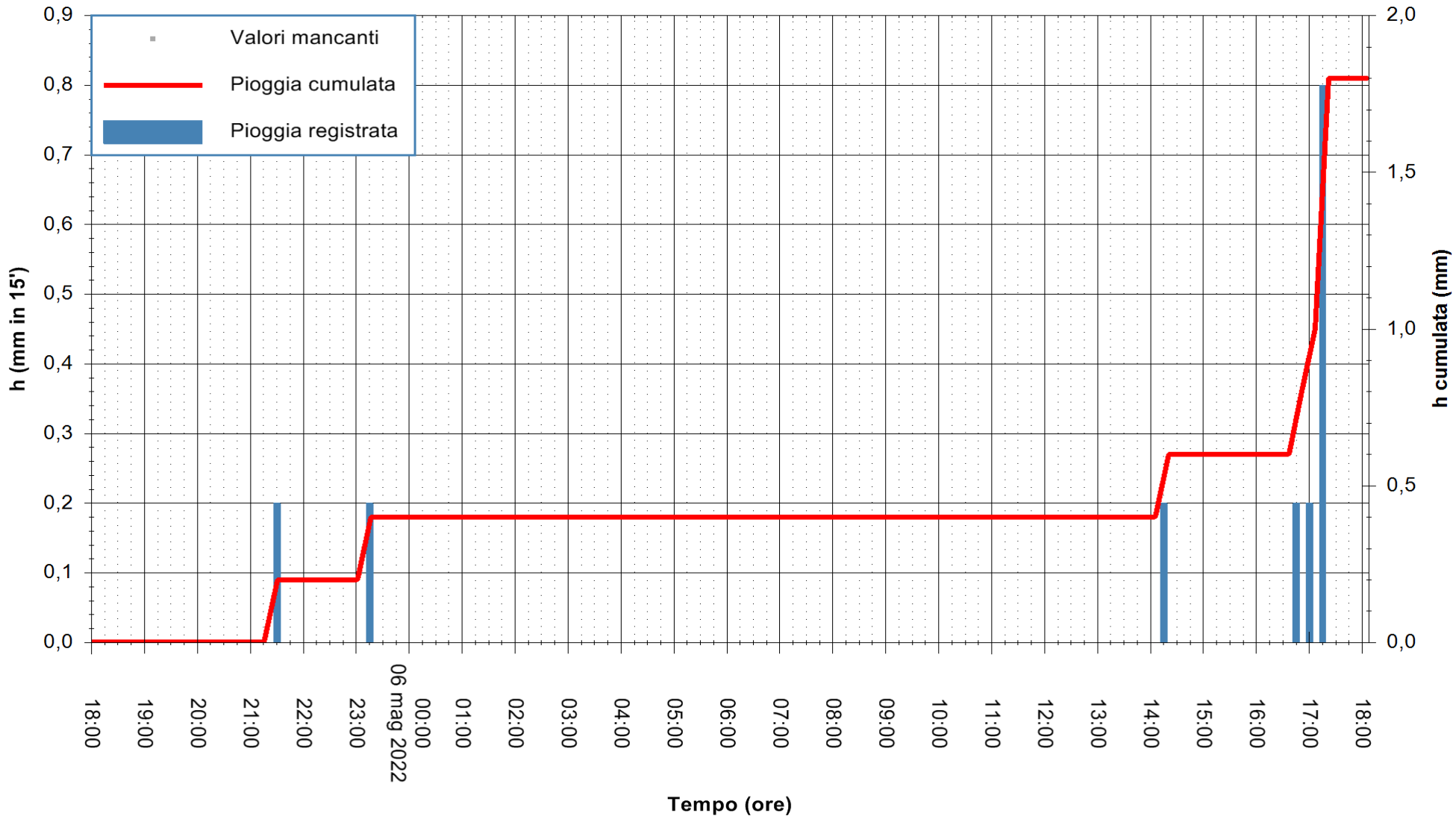

"Composizione e rappresentazione dei dati eseguita con modalità automatiche su dati della rete di stazioni meteorologiche fiduciarie della Regione Sardegna gestita dall'Agenzia per la Protezione dell'Ambiente della Sardegna, ARPAS, acquisiti in tempo reale e sottoposti ad un processo automatico di validazione di primo livello"

Stazione pluviometrica GOLFO ARANCI RF
Area SERBATOIO ESAF
Pioggia registrata nelle ultime 24 ore
Estrazione dati delle ore 20:22 del 06/05/2022
Ultimo dato disponibile: 06/05/2022 alle 19:00

REGIONE AUTÒNOMA DE SARDIGNA
REGIONE AUTONOMA DELLA SARDEGNA

ARPAS
F.to il Dirigente Responsabile
Dott. Giuseppe Bianco

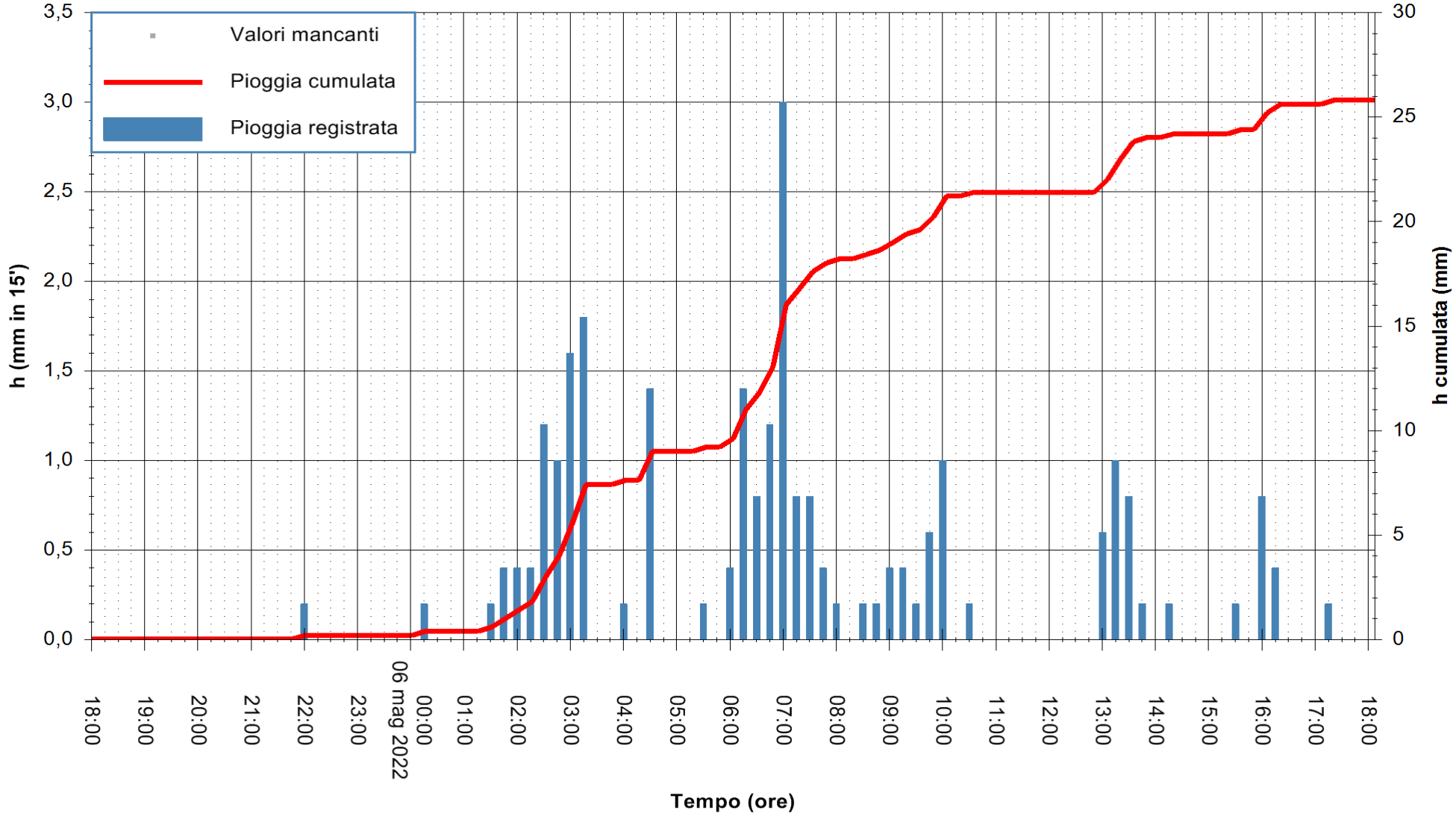

"Composizione e rappresentazione dei dati eseguita con modalità automatiche su dati della rete di stazioni meteorologiche fiduciarie della Regione Sardegna gestita dall'Agenzia per la Protezione dell'Ambiente della Sardegna, ARPAS, acquisiti in tempo reale e sottoposti ad un processo automatico di validazione di primo livello"

Stazione pluviometrica LA MADDALENA GUARDIAVECCHIA
Area PUNTA CHIARA
Pioggia registrata nelle ultime 24 ore
Estrazione dati delle ore 20:22 del 06/05/2022
Ultimo dato disponibile: 06/05/2022 alle 19:00

REGIONE AUTÒNOMA DE SARDIGNA
REGIONE AUTONOMA DELLA SARDEGNA

ARPAS
F.to il Dirigente Responsabile
Dott. Giuseppe Bianco

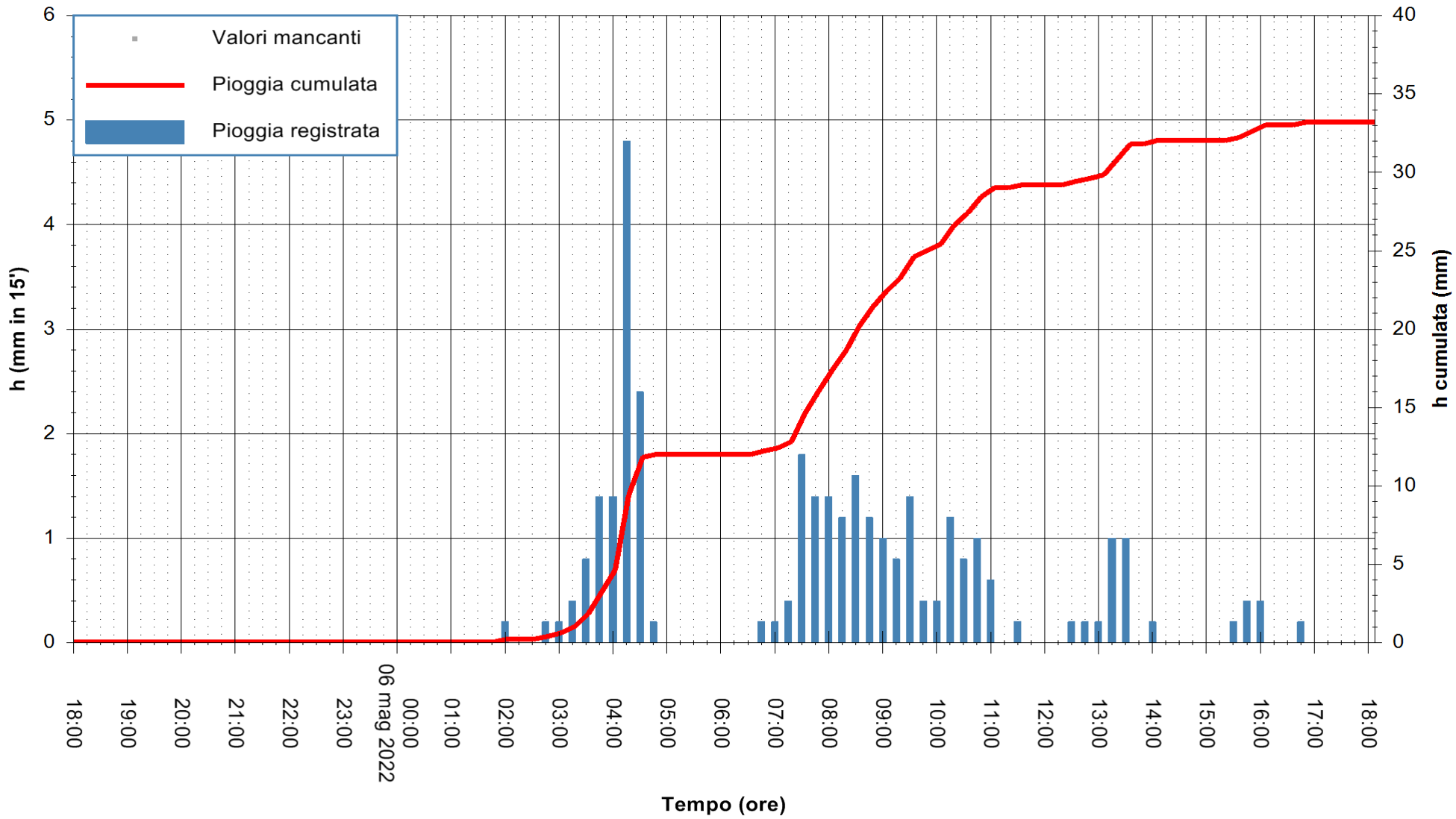

"Composizione e rappresentazione dei dati eseguita con modalità automatiche su dati della rete di stazioni meteorologiche fiduciarie della Regione Sardegna gestita dall'Agenzia per la Protezione dell'Ambiente della Sardegna, ARPAS, acquisiti in tempo reale e sottoposti ad un processo automatico di validazione di primo livello"

Stazione pluviometrica CASTELSARDO OSSONI
Area MONTE OSSONI
Pioggia registrata nelle ultime 24 ore
Estrazione dati delle ore 20:22 del 06/05/2022
Ultimo dato disponibile: 06/05/2022 alle 19:00

REGIONE AUTÒNOMA DE SARDIGNA
REGIONE AUTONOMA DELLA SARDEGNA

ARPAS
F.to il Dirigente Responsabile
Dott. Giuseppe Bianco

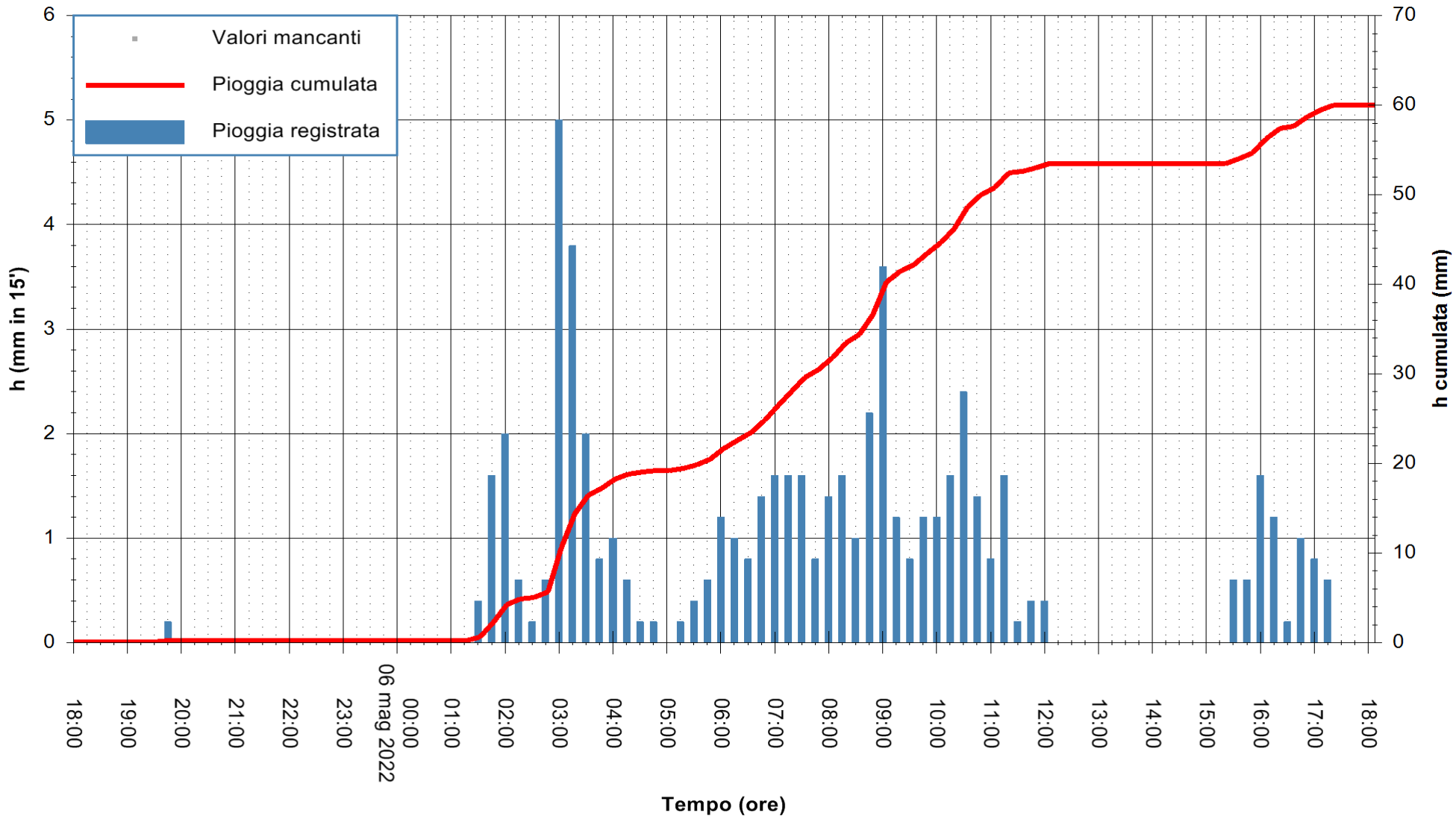

"Composizione e rappresentazione dei dati eseguita con modalità automatiche su dati della rete di stazioni meteorologiche fiduciarie della Regione Sardegna gestita dall'Agenzia per la Protezione dell'Ambiente della Sardegna, ARPAS, acquisiti in tempo reale e sottoposti ad un processo automatico di validazione di primo livello"

Stazione pluviometrica ALGHERO RF
Area CAMPO SPORTIVO"MARIA PIA"
Pioggia registrata nelle ultime 24 ore
Estrazione dati delle ore 20:22 del 06/05/2022
Ultimo dato disponibile: 06/05/2022 alle 19:00

REGIONE AUTÒNOMA DE SARDIGNA
REGIONE AUTONOMA DELLA SARDEGNA

ARPAS
F.to il Dirigente Responsabile
Dott. Giuseppe Bianco

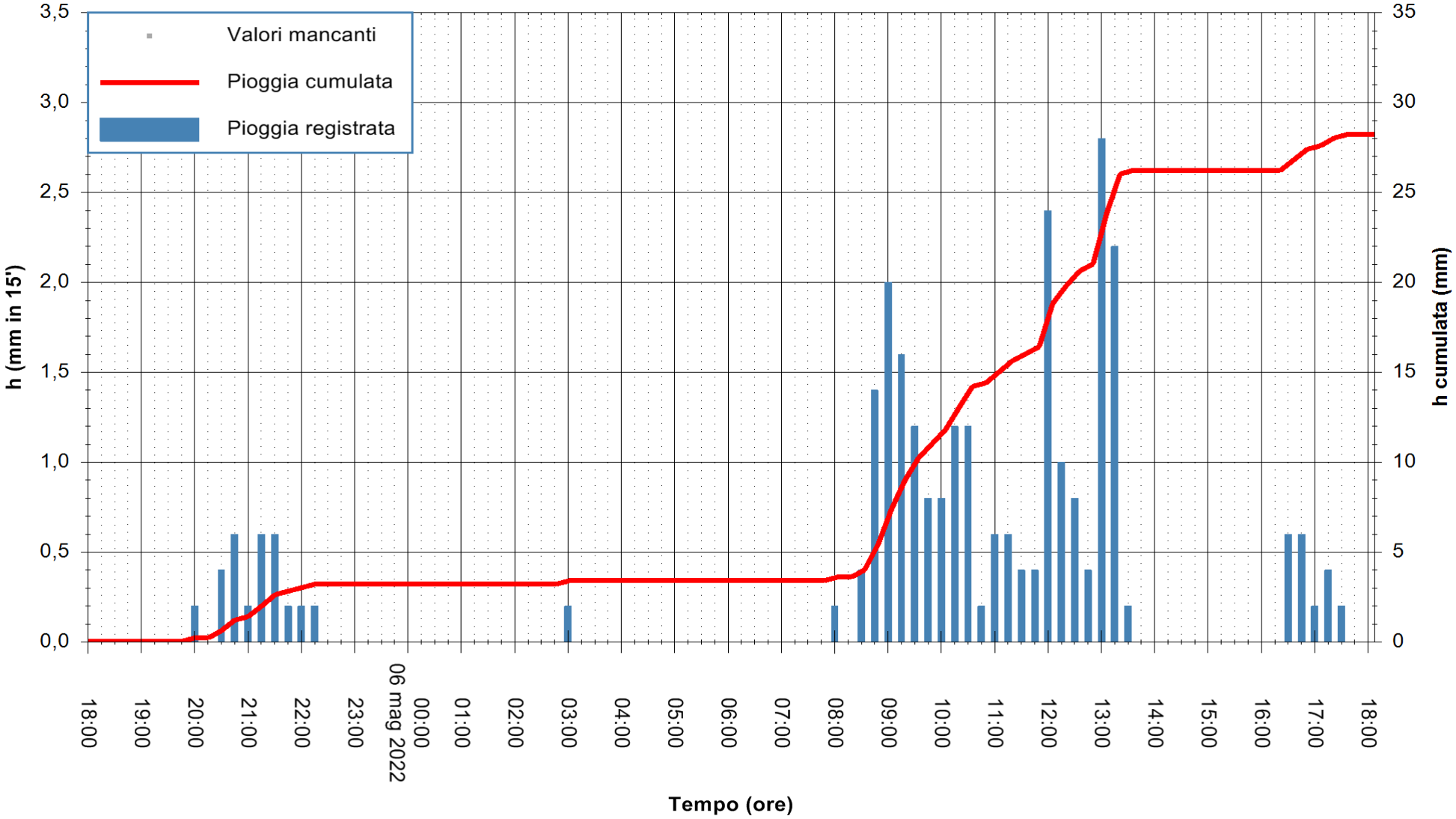

"Composizione e rappresentazione dei dati eseguita con modalità automatiche su dati della rete di stazioni meteorologiche fiduciarie della Regione Sardegna gestita dall'Agenzia per la Protezione dell'Ambiente della Sardegna, ARPAS, acquisiti in tempo reale e sottoposti ad un processo automatico di validazione di primo livello"

Stazione pluviometrica DIGA DEL CUGA
Area DIGA DEL CUGA
Pioggia registrata nelle ultime 24 ore
Estrazione dati delle ore 20:22 del 06/05/2022
Ultimo dato disponibile: 06/05/2022 alle 19:00

REGIONE AUTÒNOMA DE SARDIGNA
REGIONE AUTONOMA DELLA SARDEGNA

ARPAS
F.to il Dirigente Responsabile
Dott. Giuseppe Bianco

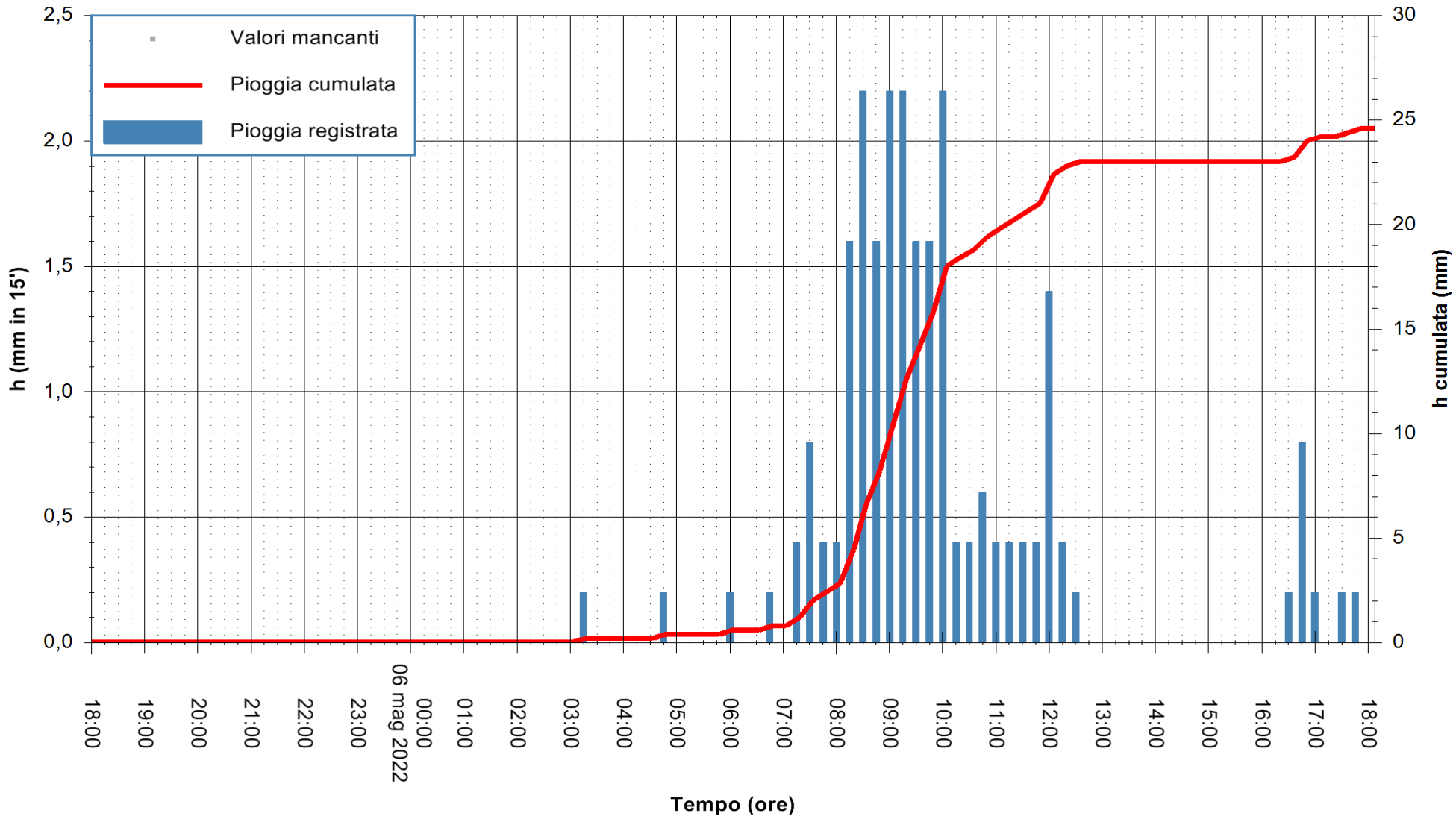

"Composizione e rappresentazione dei dati eseguita con modalità automatiche su dati della rete di stazioni meteorologiche fiduciarie della Regione Sardegna gestita dall'Agenzia per la Protezione dell'Ambiente della Sardegna, ARPAS, acquisiti in tempo reale e sottoposti ad un processo automatico di validazione di primo livello"

Stazione pluviometrica STINTINO PUNTA DE S'AQUILA
Area PUNTA DE S' AQUILA
Pioggia registrata nelle ultime 24 ore
Estrazione dati delle ore 20:22 del 06/05/2022
Ultimo dato disponibile: 06/05/2022 alle 19:00

REGIONE AUTÒNOMA DE SARDIGNA
REGIONE AUTONOMA DELLA SARDEGNA

ARPAS
F.to il Dirigente Responsabile
Dott. Giuseppe Bianco

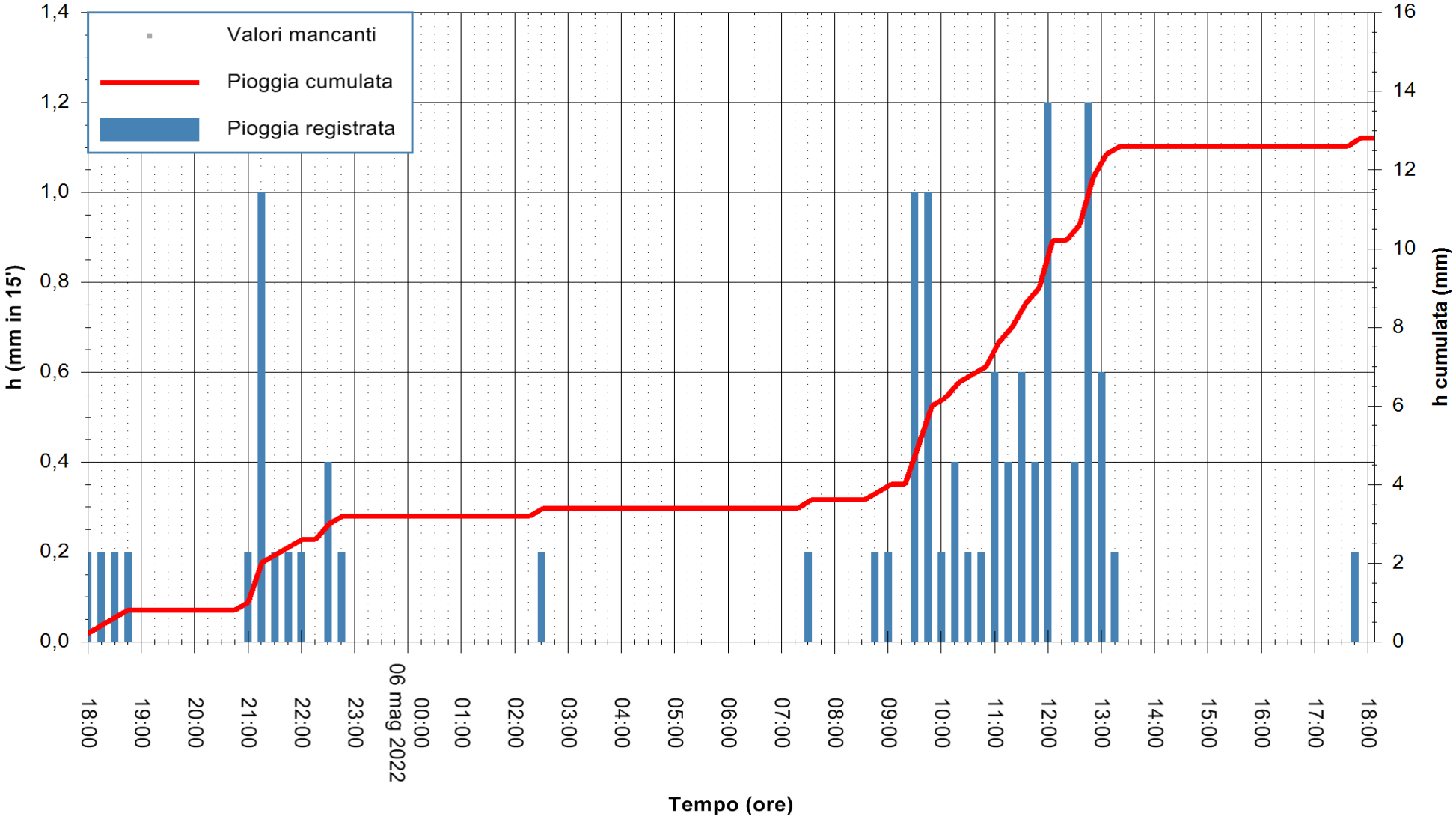

"Composizione e rappresentazione dei dati eseguita con modalità automatiche su dati della rete di stazioni meteorologiche fiduciarie della Regione Sardegna gestita dall'Agenzia per la Protezione dell'Ambiente della Sardegna, ARPAS, acquisiti in tempo reale e sottoposti ad un processo automatico di validazione di primo livello"

Stazione pluviometrica LOIRI C.RA MONTE PEDROSU
Area CANT.RA MONTE PETROSU
Pioggia registrata nelle ultime 24 ore
Estrazione dati delle ore 20:22 del 06/05/2022
Ultimo dato disponibile: 06/05/2022 alle 18:45

REGIONE AUTÒNOMA DE SARDIGNA
REGIONE AUTONOMA DELLA SARDEGNA

ARPAS
F.to il Dirigente Responsabile
Dott. Giuseppe Bianco

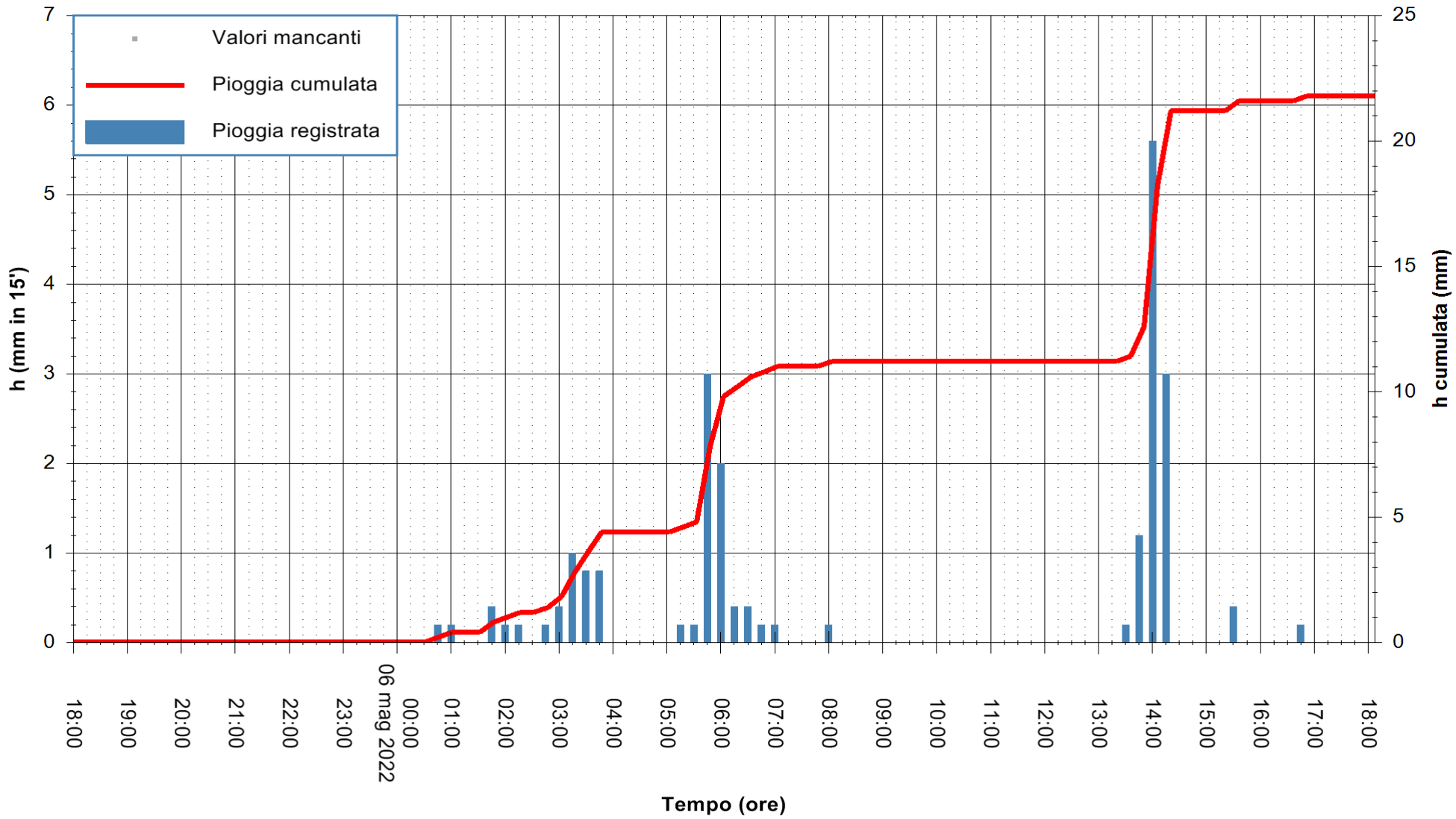

"Composizione e rappresentazione dei dati eseguita con modalità automatiche su dati della rete di stazioni meteorologiche fiduciarie della Regione Sardegna gestita dall'Agenzia per la Protezione dell'Ambiente della Sardegna, ARPAS, acquisiti in tempo reale e sottoposti ad un processo automatico di validazione di primo livello"

Stazione pluviometrica LODÈ SAS SEDDAS
Area SAS SEDDAS
Pioggia registrata nelle ultime 24 ore
Estrazione dati delle ore 20:22 del 06/05/2022
Ultimo dato disponibile: 06/05/2022 alle 19:00

REGIONE AUTÒNOMA DE SARDIGNA
REGIONE AUTONOMA DELLA SARDEGNA

ARPAS
F.to il Dirigente Responsabile
Dott. Giuseppe Bianco

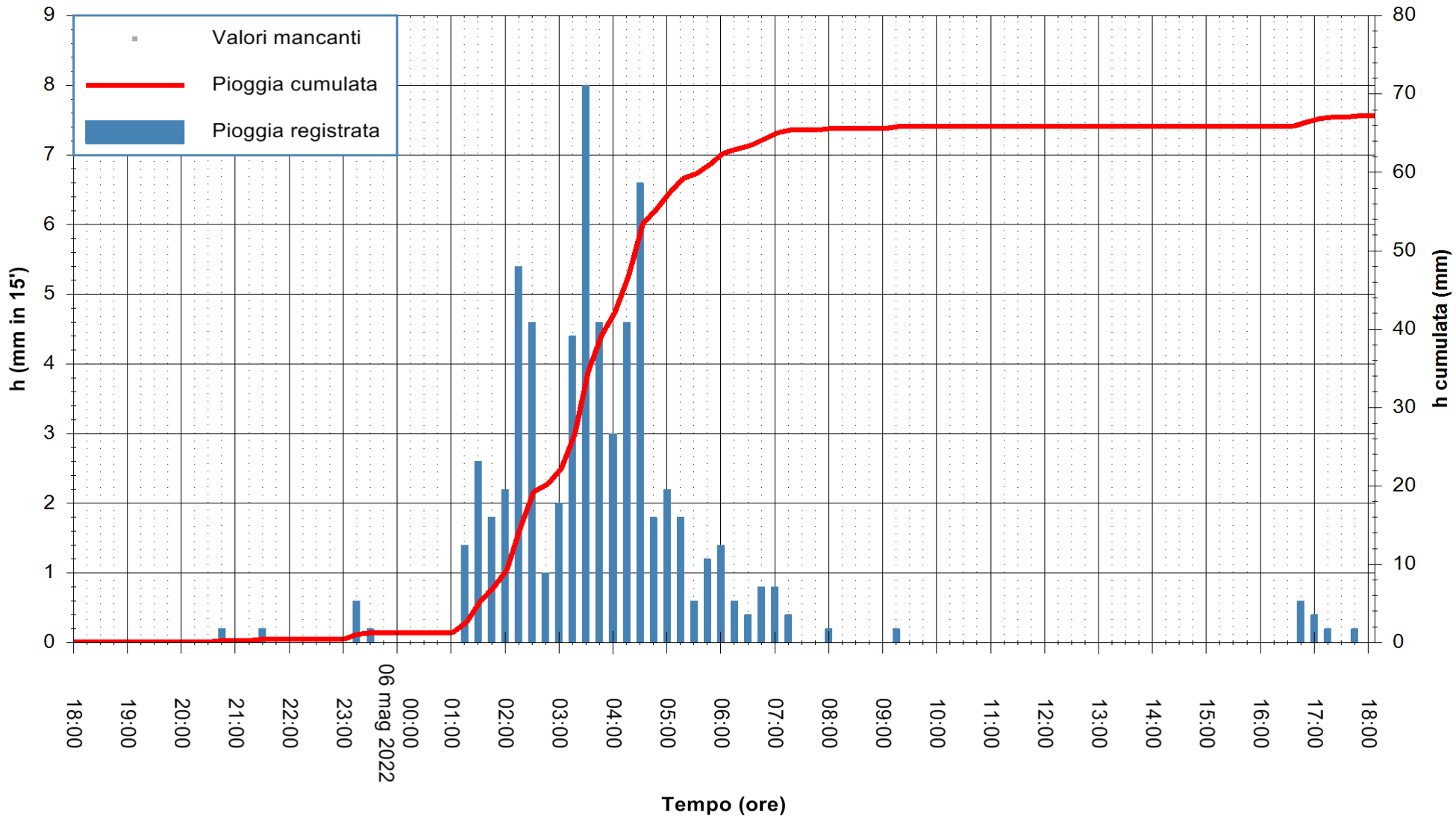

"Composizione e rappresentazione dei dati eseguita con modalità automatiche su dati della rete di stazioni meteorologiche fiduciarie della Regione Sardegna gestita dall'Agenzia per la Protezione dell'Ambiente della Sardegna, ARPAS, acquisiti in tempo reale e sottoposti ad un processo automatico di validazione di primo livello"

Stazione pluviometrica SINISCOLA RF
Area SU PRANU
Pioggia registrata nelle ultime 24 ore
Estrazione dati delle ore 20:22 del 06/05/2022
Ultimo dato disponibile: 06/05/2022 alle 19:00

REGIONE AUTÒNOMA DE SARDIGNA
REGIONE AUTONOMA DELLA SARDEGNA

ARPAS
F.to il Dirigente Responsabile
Dott. Giuseppe Bianco

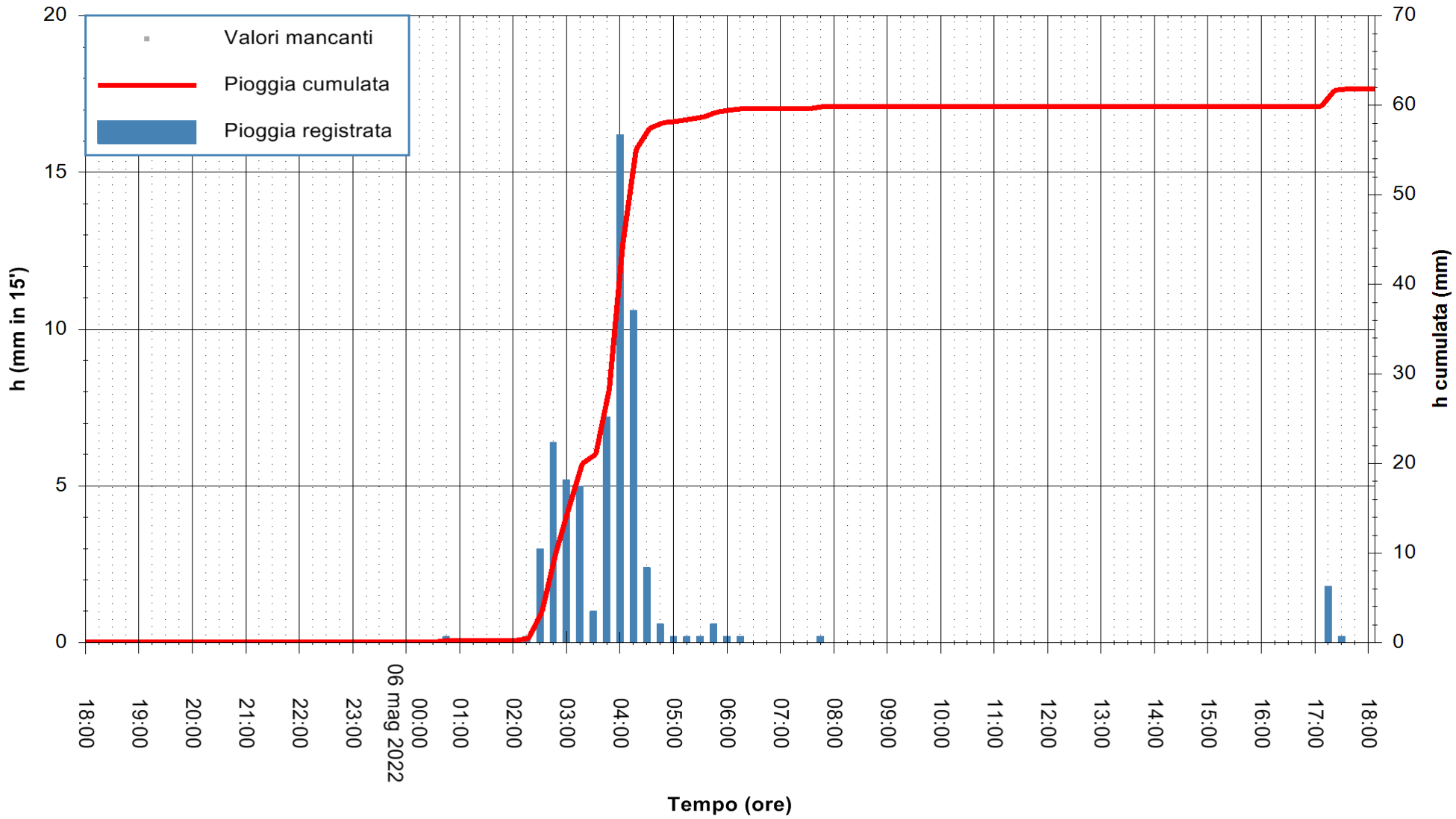

"Composizione e rappresentazione dei dati eseguita con modalità automatiche su dati della rete di stazioni meteorologiche fiduciarie della Regione Sardegna gestita dall'Agenzia per la Protezione dell'Ambiente della Sardegna, ARPAS, acquisiti in tempo reale e sottoposti ad un processo automatico di validazione di primo livello"

Stazione pluviometrica BAULADU RF
Area CAMPO SPORTIVO
Pioggia registrata nelle ultime 24 ore
Estrazione dati delle ore 20:22 del 06/05/2022
Ultimo dato disponibile: 01/01/0001 alle 00:00

REGIONE AUTÒNOMA DE SARDIGNA
REGIONE AUTONOMA DELLA SARDEGNA

ARPAS
F.to il Dirigente Responsabile
Dott. Giuseppe Bianco

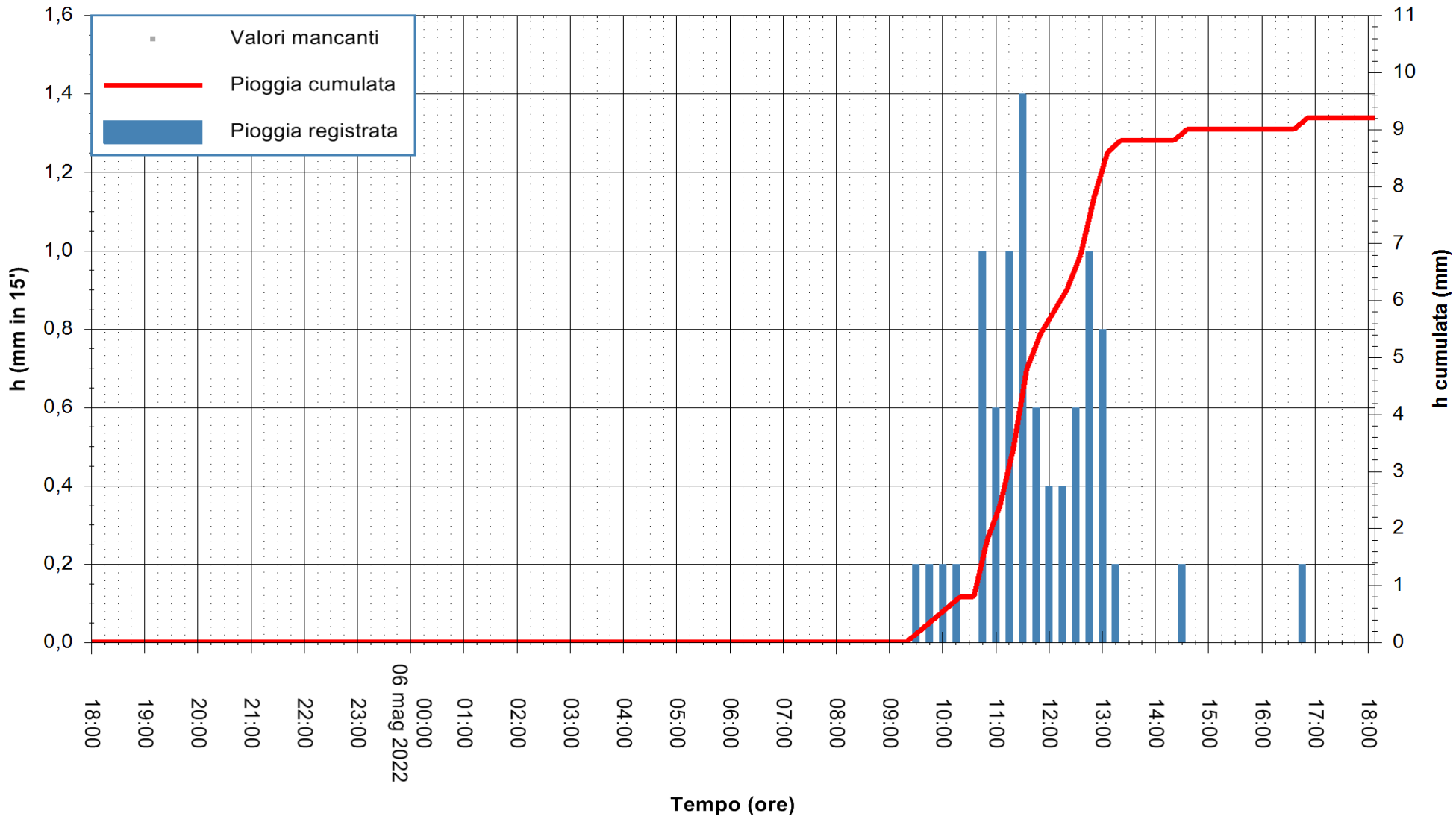

Stazione pluviometrica ORISTANO RF
Area TORRE GRANDE
Pioggia registrata nelle ultime 24 ore
Estrazione dati delle ore 20:22 del 06/05/2022
Ultimo dato disponibile: 06/05/2022 alle 19:00

REGIONE AUTÒNOMA DE SARDIGNA
REGIONE AUTONOMA DELLA SARDEGNA

ARPAS
F.to il Dirigente Responsabile
Dott. Giuseppe Bianco

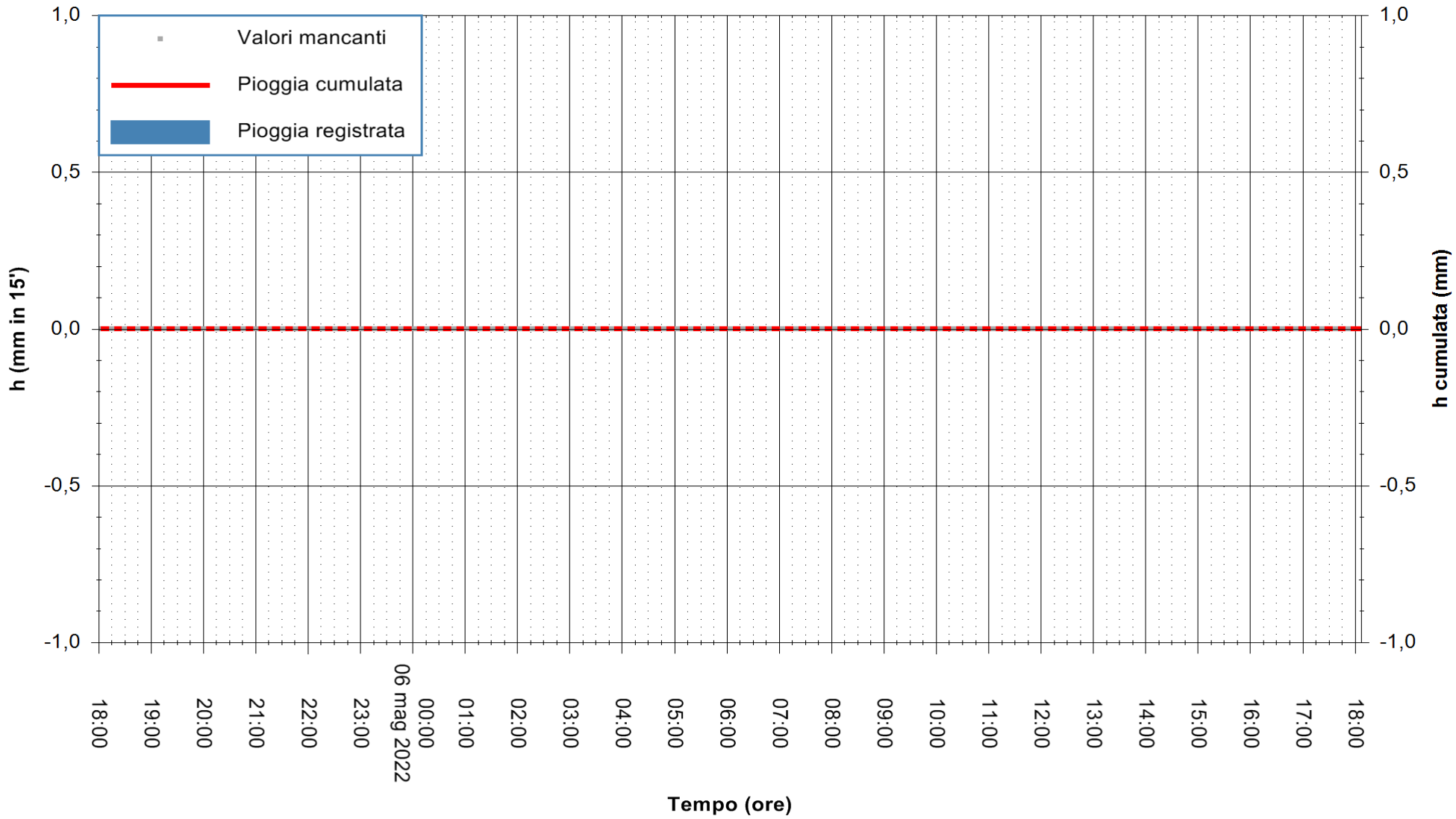

"Composizione e rappresentazione dei dati eseguita con modalità automatiche su dati della rete di stazioni meteorologiche fiduciarie della Regione Sardegna gestita dall'Agenzia per la Protezione dell'Ambiente della Sardegna, ARPAS, acquisiti in tempo reale e sottoposti ad un processo automatico di validazione di primo livello"

Stazione pluviometrica SAN VERO MILIS PUTZUIDU
Area TORRE CAPO MANNU
Pioggia registrata nelle ultime 24 ore
Estrazione dati delle ore 20:22 del 06/05/2022
Ultimo dato disponibile: 01/01/0001 alle 00:00

REGIONE AUTÒNOMA DE SARDIGNA
REGIONE AUTONOMA DELLA SARDEGNA

ARPAS
F.to il Dirigente Responsabile
Dott. Giuseppe Bianco

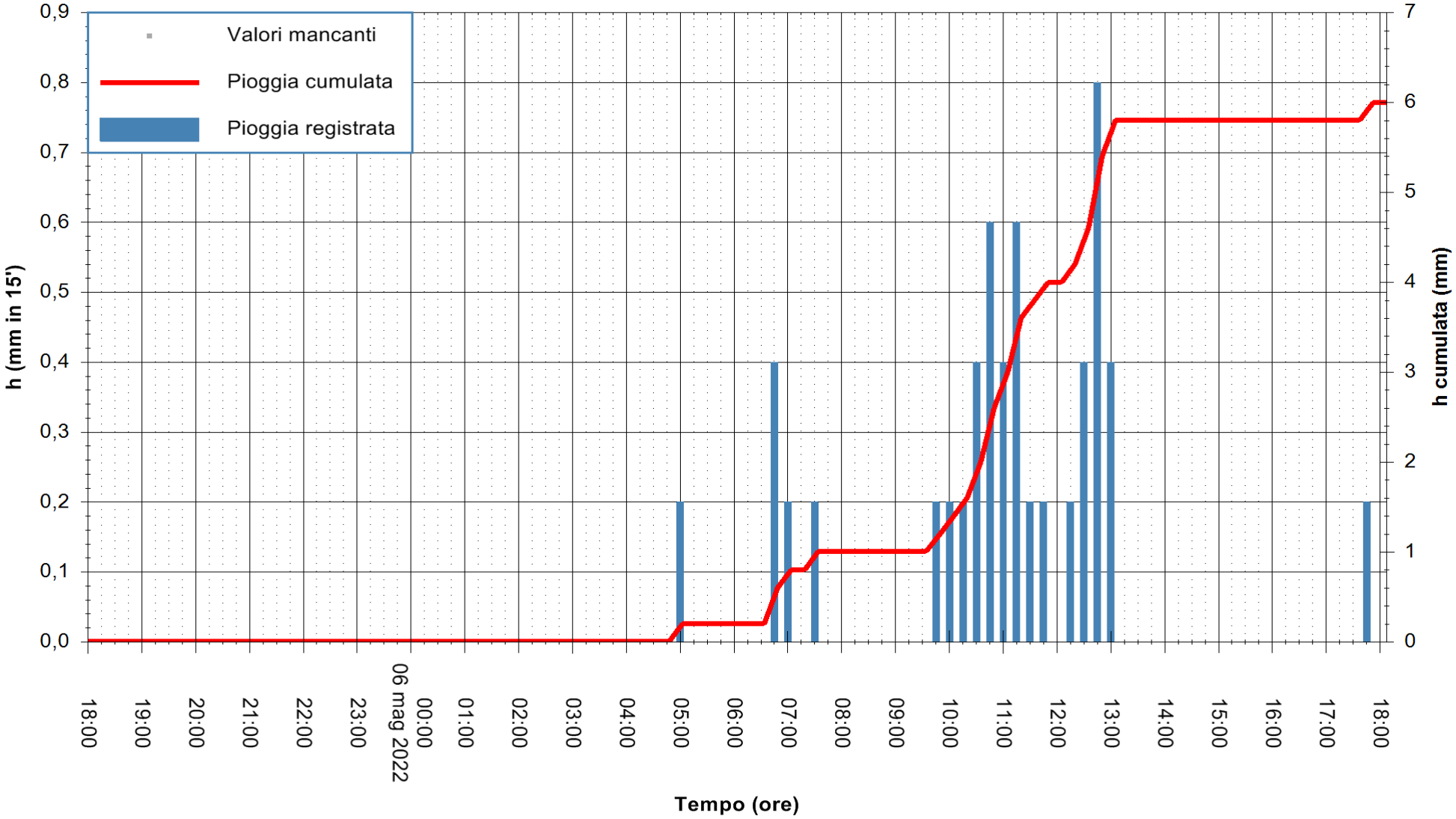

"Composizione e rappresentazione dei dati eseguita con modalità automatiche su dati della rete di stazioni meteorologiche fiduciarie della Regione Sardegna gestita dall'Agenzia per la Protezione dell'Ambiente della Sardegna, ARPAS, acquisiti in tempo reale e sottoposti ad un processo automatico di validazione di primo livello"

Stazione pluviometrica SANTU LUSSURGIU BADDE URBARA
Area BADDE URBARA
Pioggia registrata nelle ultime 24 ore
Estrazione dati delle ore 20:22 del 06/05/2022
Ultimo dato disponibile: 06/05/2022 alle 19:00

REGIONE AUTÒNOMA DE SARDIGNA
REGIONE AUTONOMA DELLA SARDEGNA

ARPAS
F.to il Dirigente Responsabile
Dott. Giuseppe Bianco

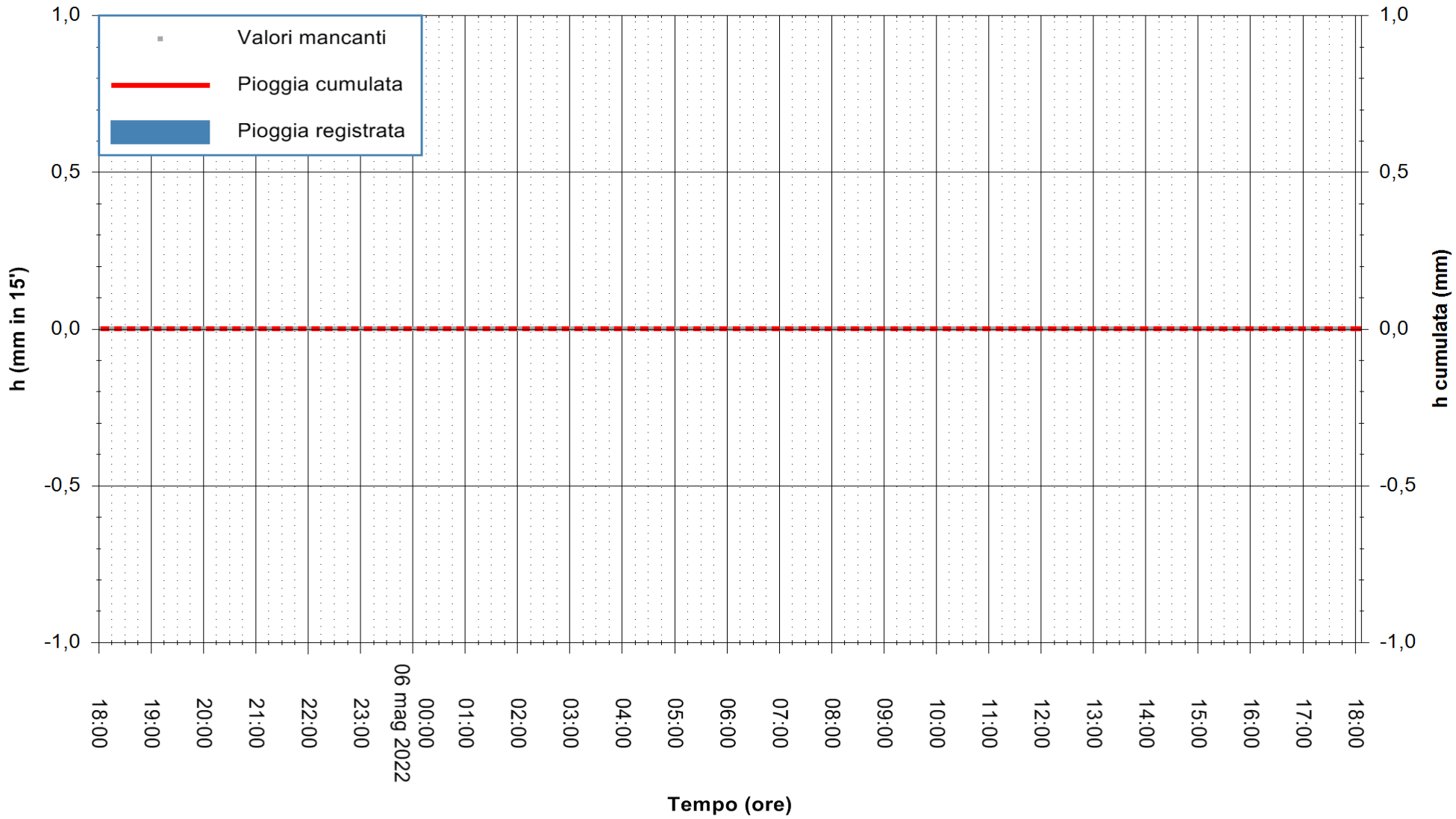

"Composizione e rappresentazione dei dati eseguita con modalità automatiche su dati della rete di stazioni meteorologiche fiduciarie della Regione Sardegna gestita dall'Agenzia per la Protezione dell'Ambiente della Sardegna, ARPAS, acquisiti in tempo reale e sottoposti ad un processo automatico di validazione di primo livello"

Stazione pluviometrica MONTI RF
Area STAZ.FERROVIARIA DI MONTI
Pioggia registrata nelle ultime 24 ore
Estrazione dati delle ore 20:22 del 06/05/2022
Ultimo dato disponibile: 06/05/2022 alle 18:59

REGIONE AUTÒNOMA DE SARDIGNA
REGIONE AUTONOMA DELLA SARDEGNA

ARPAS
F.to il Dirigente Responsabile
Dott. Giuseppe Bianco

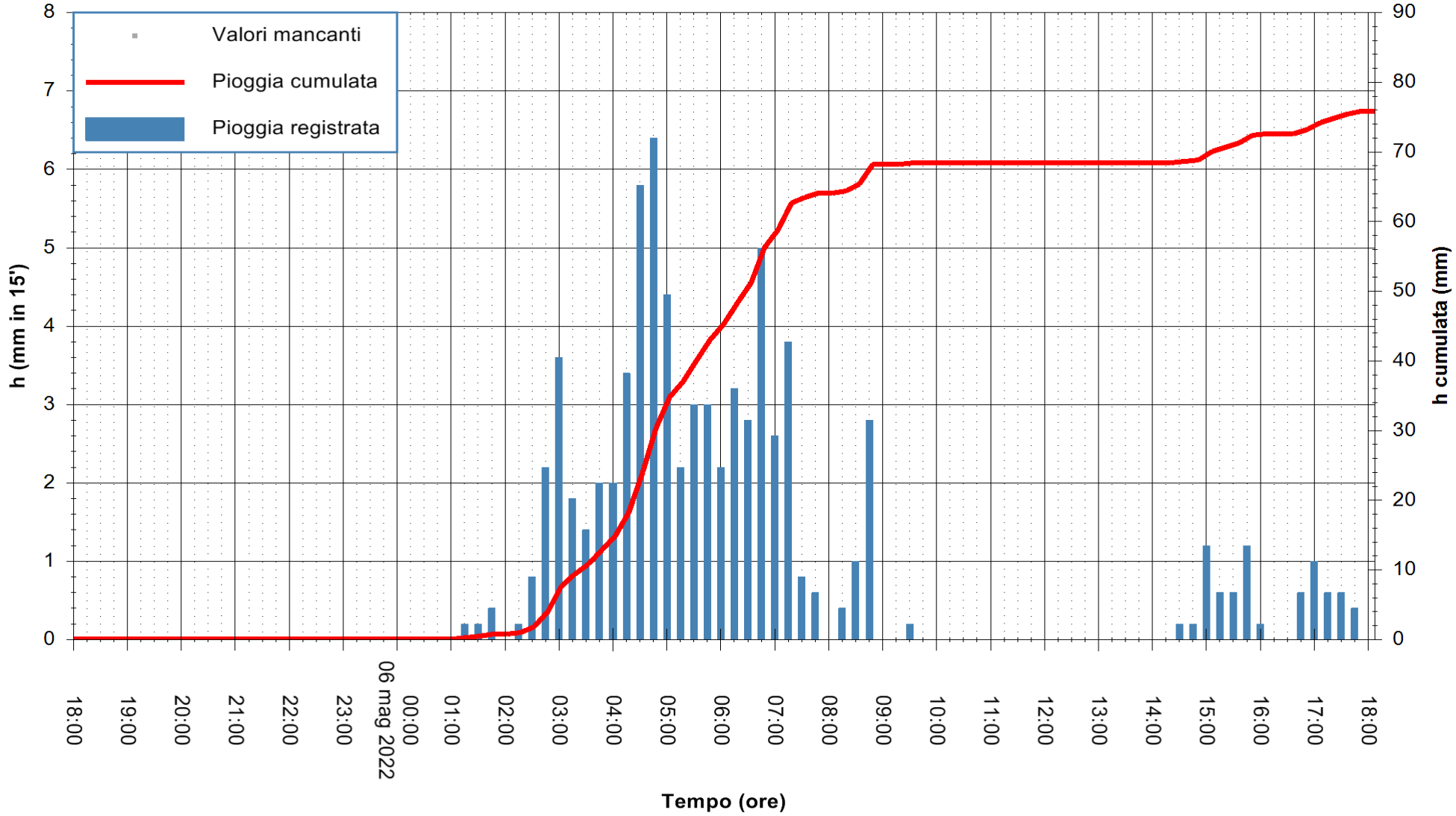

"Composizione e rappresentazione dei dati eseguita con modalità automatiche su dati della rete di stazioni meteorologiche fiduciarie della Regione Sardegna gestita dall'Agenzia per la Protezione dell'Ambiente della Sardegna, ARPAS, acquisiti in tempo reale e sottoposti ad un processo automatico di validazione di primo livello"

Stazione pluviometrica PADRU SA PIANEDDA
Area VEDETTA ENTE FORESTE
Pioggia registrata nelle ultime 24 ore
Estrazione dati delle ore 20:22 del 06/05/2022
Ultimo dato disponibile: 06/05/2022 alle 18:45

REGIONE AUTÒNOMA DE SARDIGNA
REGIONE AUTONOMA DELLA SARDEGNA

ARPAS
F.to il Dirigente Responsabile
Dott. Giuseppe Bianco

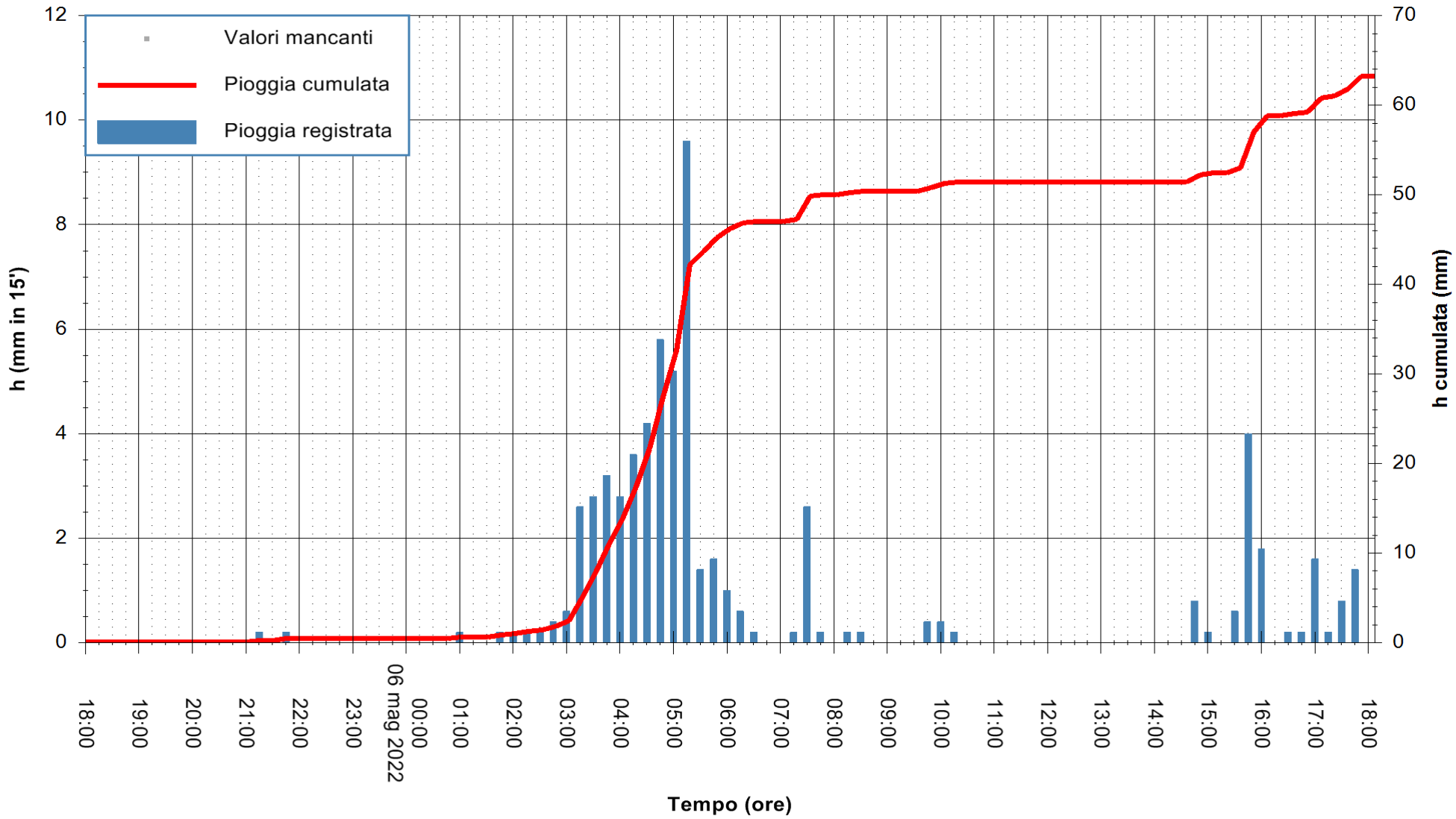

"Composizione e rappresentazione dei dati eseguita con modalità automatiche su dati della rete di stazioni meteorologiche fiduciarie della Regione Sardegna gestita dall'Agenzia per la Protezione dell'Ambiente della Sardegna, ARPAS, acquisiti in tempo reale e sottoposti ad un processo automatico di validazione di primo livello"

Stazione pluviometrica RIO PADRONGIANU - SS125
Area PONTE SS 125
Pioggia registrata nelle ultime 24 ore
Estrazione dati delle ore 20:22 del 06/05/2022
Ultimo dato disponibile: 06/05/2022 alle 19:00

REGIONE AUTÒNOMA DE SARDIGNA
REGIONE AUTONOMA DELLA SARDEGNA

ARPAS
F.to il Dirigente Responsabile
Dott. Giuseppe Bianco

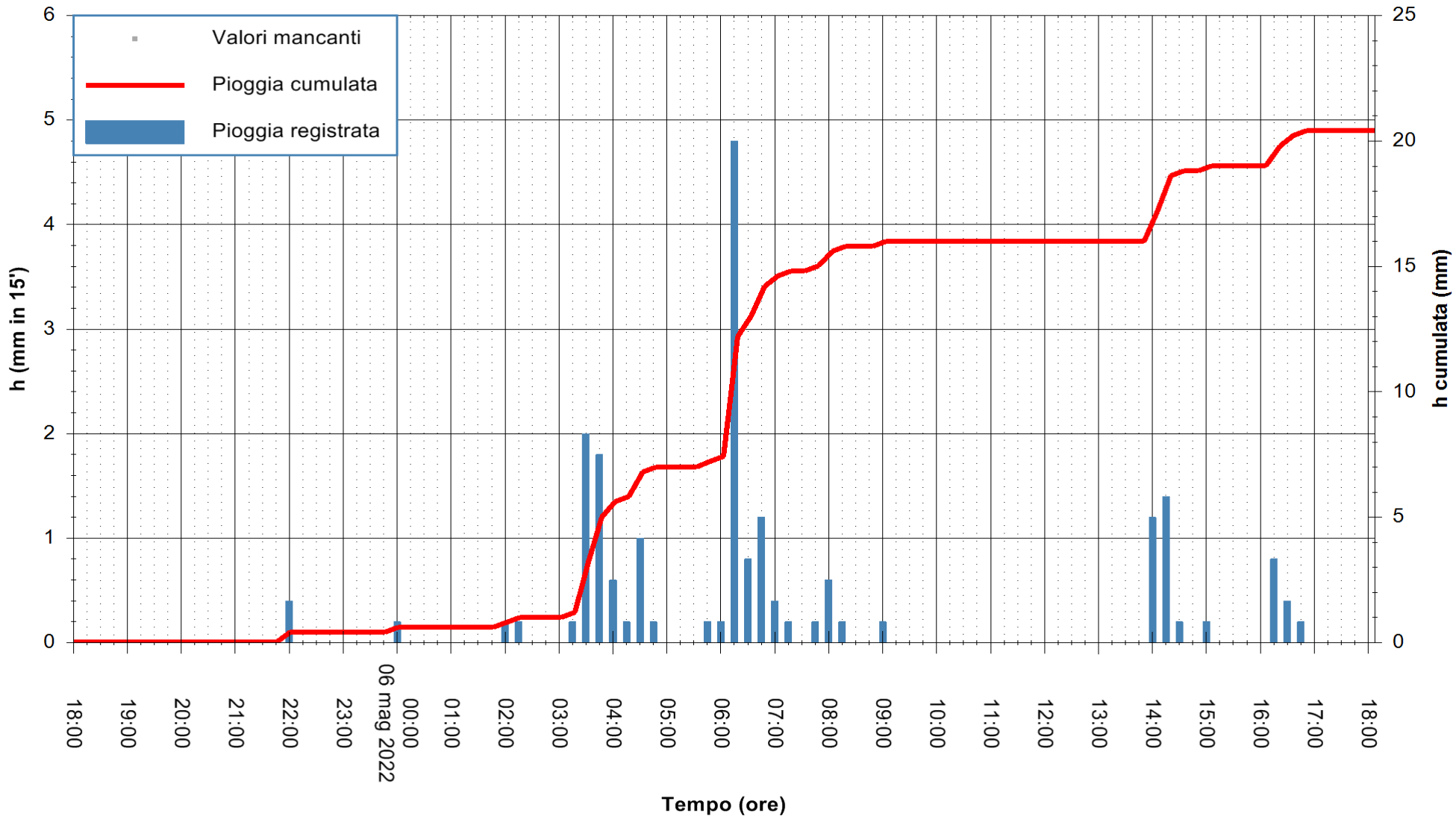

"Composizione e rappresentazione dei dati eseguita con modalità automatiche su dati della rete di stazioni meteorologiche fiduciarie della Regione Sardegna gestita dall'Agenzia per la Protezione dell'Ambiente della Sardegna, ARPAS, acquisiti in tempo reale e sottoposti ad un processo automatico di validazione di primo livello"

Stazione pluviometrica DIGA BAU PRESSIU
Area DIGA BAU PRESSIU
Pioggia registrata nelle ultime 24 ore
Estrazione dati delle ore 20:22 del 06/05/2022
Ultimo dato disponibile: 06/05/2022 alle 18:45

REGIONE AUTÒNOMA DE SARDIGNA
REGIONE AUTONOMA DELLA SARDEGNA

ARPAS
F.to il Dirigente Responsabile
Dott. Giuseppe Bianco

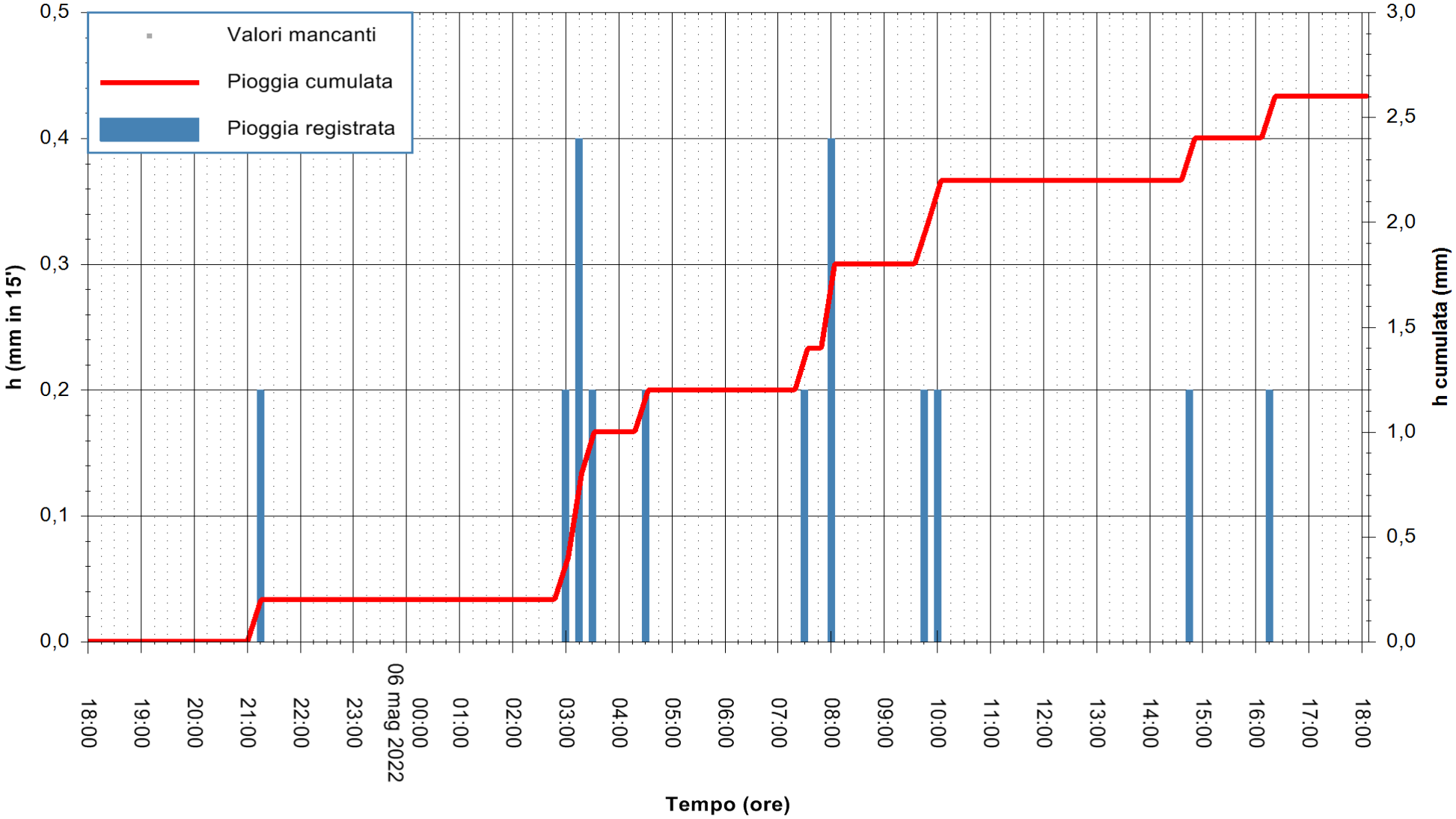

"Composizione e rappresentazione dei dati eseguita con modalità automatiche su dati della rete di stazioni meteorologiche fiduciarie della Regione Sardegna gestita dall'Agenzia per la Protezione dell'Ambiente della Sardegna, ARPAS, acquisiti in tempo reale e sottoposti ad un processo automatico di validazione di primo livello"

Stazione pluviometrica DIGA MONTI PRANU
Area DIGA DI MONTE PRANU
Pioggia registrata nelle ultime 24 ore
Estrazione dati delle ore 20:22 del 06/05/2022
Ultimo dato disponibile: 06/05/2022 alle 19:00

REGIONE AUTÒNOMA DE SARDIGNA
REGIONE AUTONOMA DELLA SARDEGNA

ARPAS
F.to il Dirigente Responsabile
Dott. Giuseppe Bianco

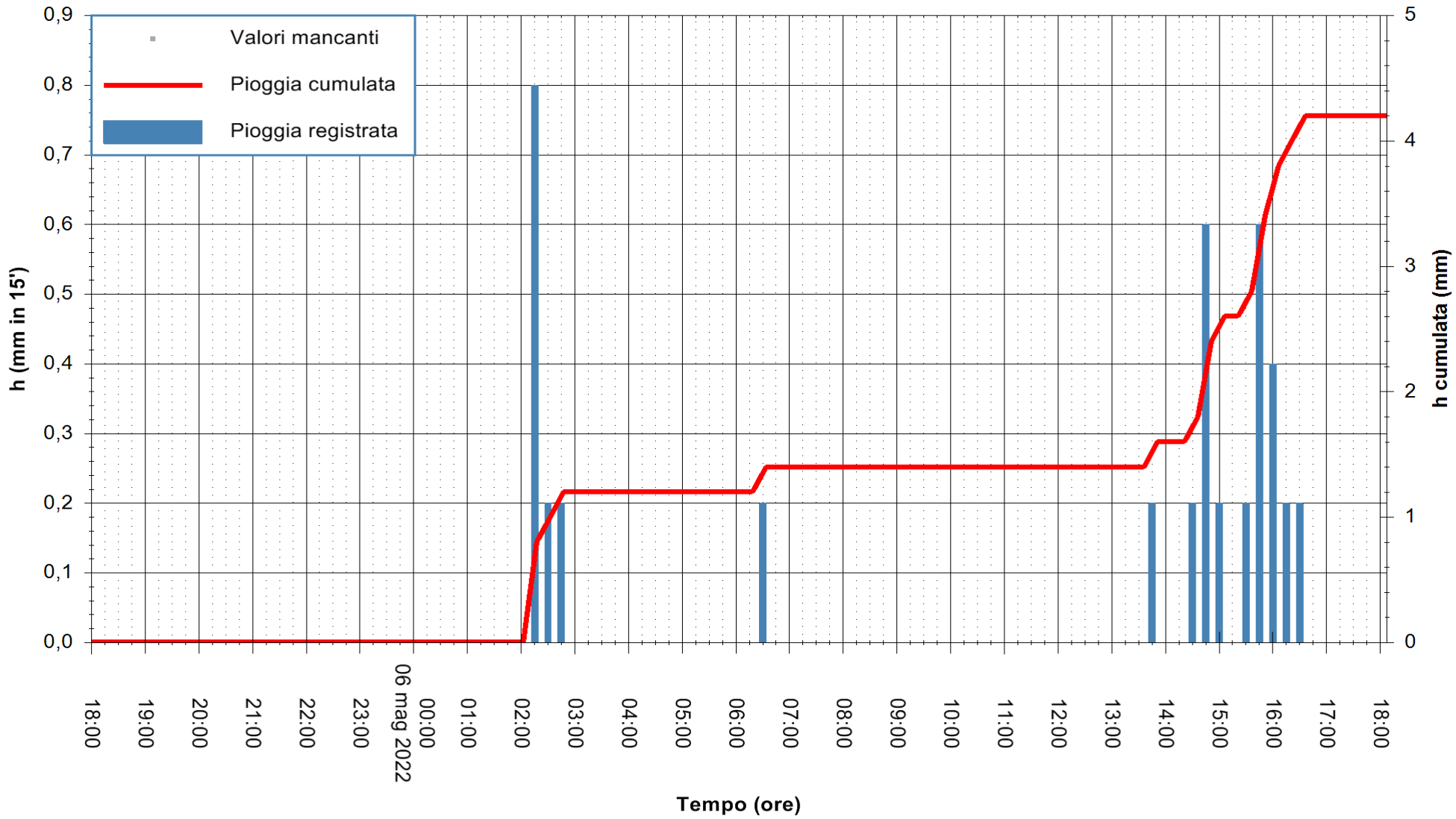

"Composizione e rappresentazione dei dati eseguita con modalità automatiche su dati della rete di stazioni meteorologiche fiduciarie della Regione Sardegna gestita dall'Agenzia per la Protezione dell'Ambiente della Sardegna, ARPAS, acquisiti in tempo reale e sottoposti ad un processo automatico di validazione di primo livello"

Stazione pluviometrica SANTADI PUNTA SEBERA
Area PUNTA SEBERA
Pioggia registrata nelle ultime 24 ore
Estrazione dati delle ore 20:22 del 06/05/2022
Ultimo dato disponibile: 06/05/2022 alle 19:00

REGIONE AUTÒNOMA DE SARDIGNA
REGIONE AUTONOMA DELLA SARDEGNA

ARPAS
F.to il Dirigente Responsabile
Dott. Giuseppe Bianco

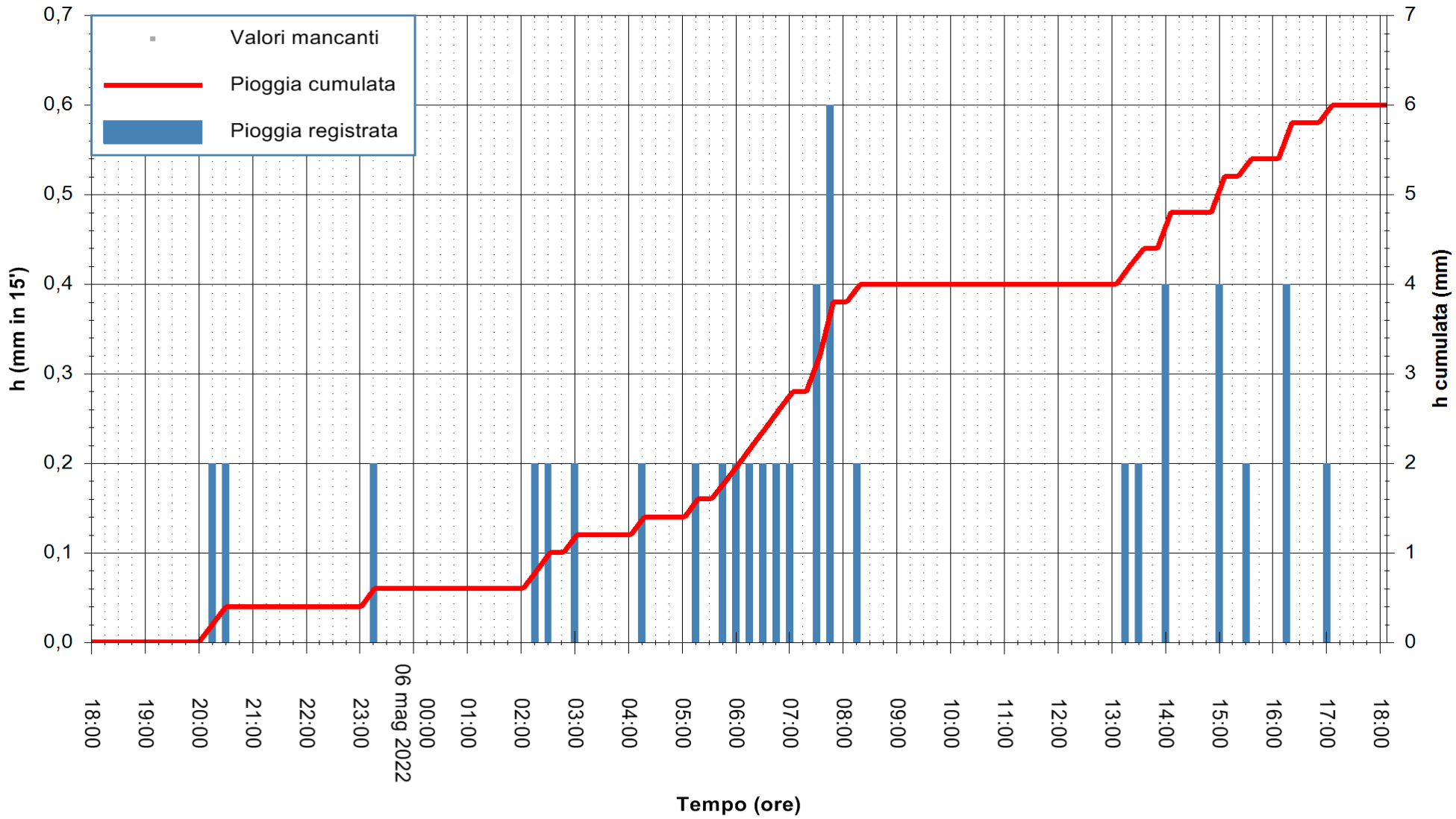

"Composizione e rappresentazione dei dati eseguita con modalità automatiche su dati della rete di stazioni meteorologiche fiduciarie della Regione Sardegna gestita dall'Agenzia per la Protezione dell'Ambiente della Sardegna, ARPAS, acquisiti in tempo reale e sottoposti ad un processo automatico di validazione di primo livello"

Stazione pluviometrica SANTADI RF
Area SERBATOIO ESAF
Pioggia registrata nelle ultime 24 ore
Estrazione dati delle ore 20:22 del 06/05/2022
Ultimo dato disponibile: 06/05/2022 alle 18:45

REGIONE AUTÒNOMA DE SARDIGNA
REGIONE AUTONOMA DELLA SARDEGNA

ARPAS
F.to il Dirigente Responsabile
Dott. Giuseppe Bianco

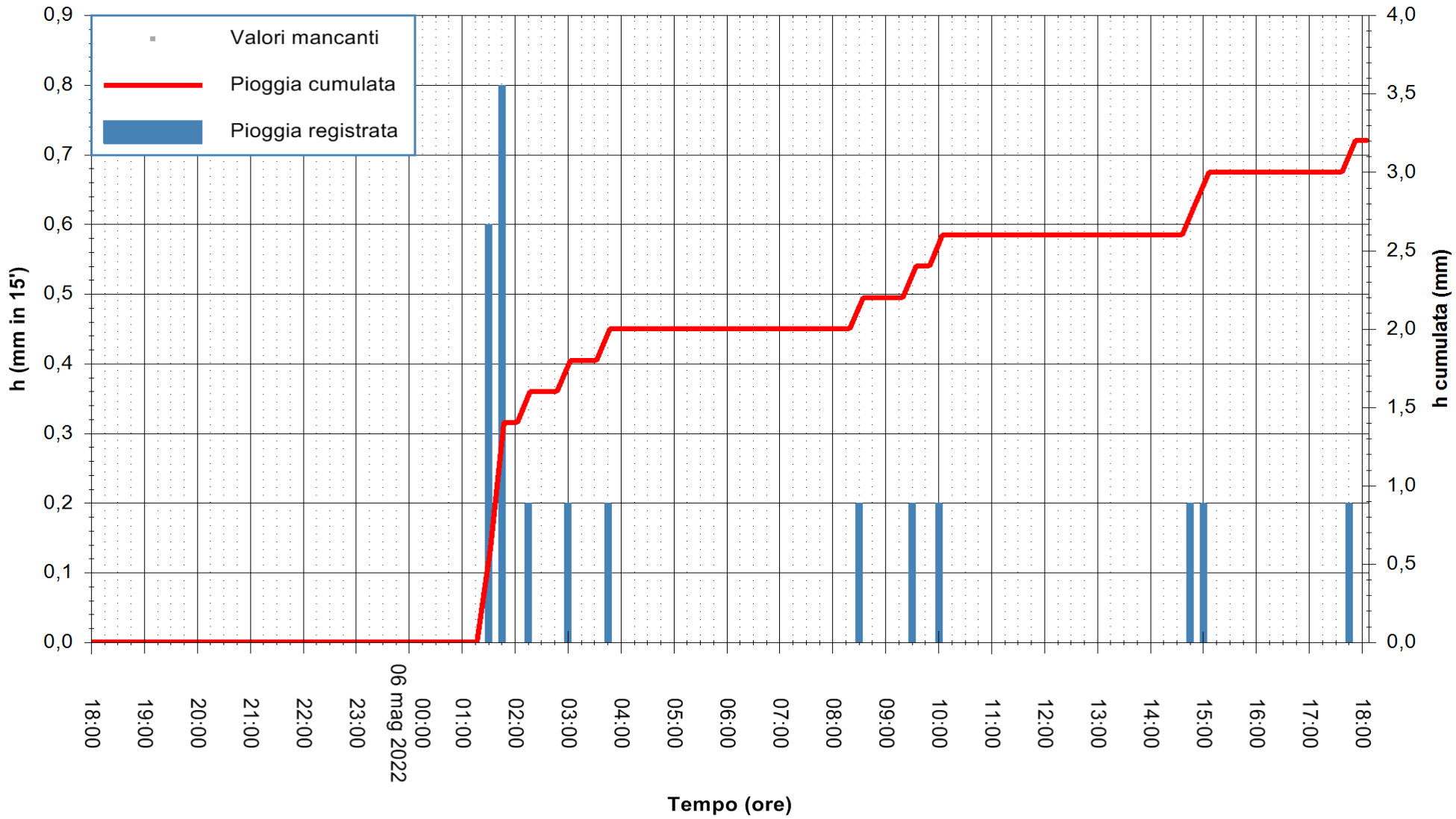

"Composizione e rappresentazione dei dati eseguita con modalità automatiche su dati della rete di stazioni meteorologiche fiduciarie della Regione Sardegna gestita dall'Agenzia per la Protezione dell'Ambiente della Sardegna, ARPAS, acquisiti in tempo reale e sottoposti ad un processo automatico di validazione di primo livello"

Stazione pluviometrica DIGA MACCHERONIS
Area DIGA DI MACCHERONIS
Pioggia registrata nelle ultime 24 ore
Estrazione dati delle ore 20:22 del 06/05/2022
Ultimo dato disponibile: 06/05/2022 alle 19:00

REGIONE AUTÒNOMA DE SARDIGNA
REGIONE AUTONOMA DELLA SARDEGNA

ARPAS
F.to il Dirigente Responsabile
Dott. Giuseppe Bianco

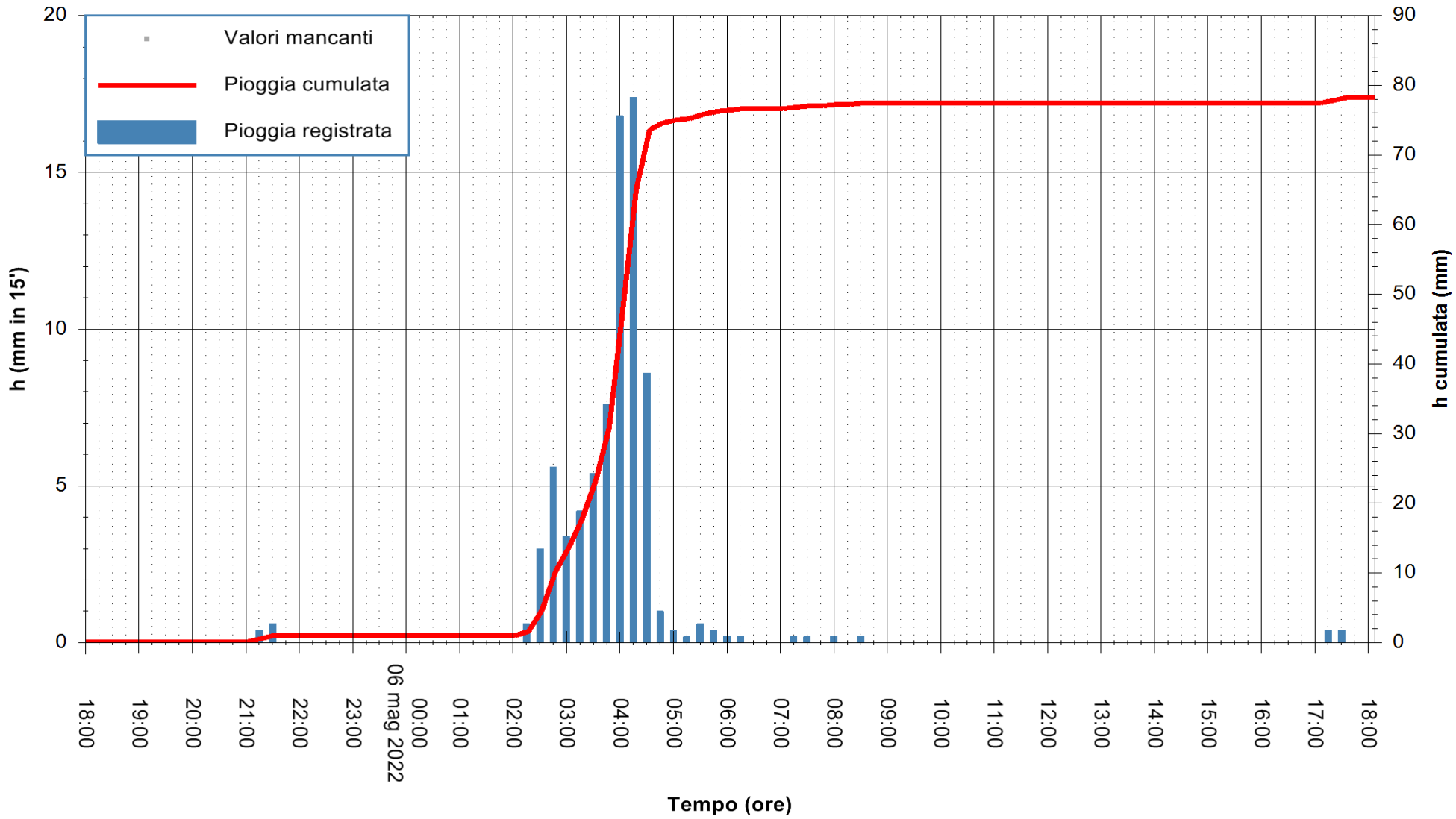

"Composizione e rappresentazione dei dati eseguita con modalità automatiche su dati della rete di stazioni meteorologiche fiduciarie della Regione Sardegna gestita dall'Agenzia per la Protezione dell'Ambiente della Sardegna, ARPAS, acquisiti in tempo reale e sottoposti ad un processo automatico di validazione di primo livello"

Stazione pluviometrica LULA RF
Area PIZZONCHI
Pioggia registrata nelle ultime 24 ore
Estrazione dati delle ore 20:22 del 06/05/2022
Ultimo dato disponibile: 06/05/2022 alle 19:00

REGIONE AUTÒNOMA DE SARDIGNA
REGIONE AUTONOMA DELLA SARDEGNA

ARPAS
F.to il Dirigente Responsabile
Dott. Giuseppe Bianco

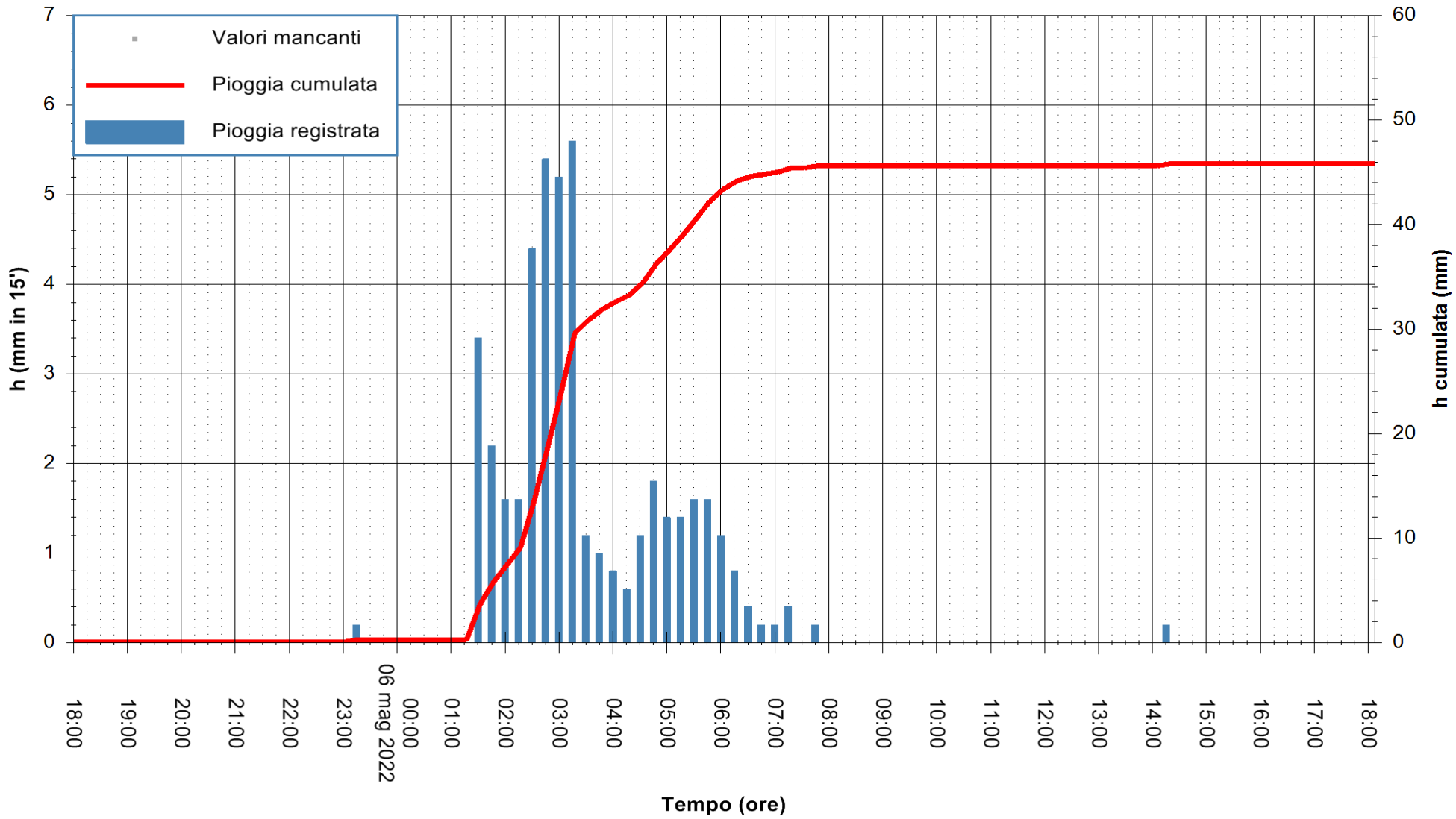

"Composizione e rappresentazione dei dati eseguita con modalità automatiche su dati della rete di stazioni meteorologiche fiduciarie della Regione Sardegna gestita dall'Agenzia per la Protezione dell'Ambiente della Sardegna, ARPAS, acquisiti in tempo reale e sottoposti ad un processo automatico di validazione di primo livello"

Stazione pluviometrica ONANI' MAMONE
Area MAMONE
Pioggia registrata nelle ultime 24 ore
Estrazione dati delle ore 20:22 del 06/05/2022
Ultimo dato disponibile: 06/05/2022 alle 19:00

REGIONE AUTÒNOMA DE SARDIGNA
REGIONE AUTONOMA DELLA SARDEGNA

ARPAS
F.to il Dirigente Responsabile
Dott. Giuseppe Bianco

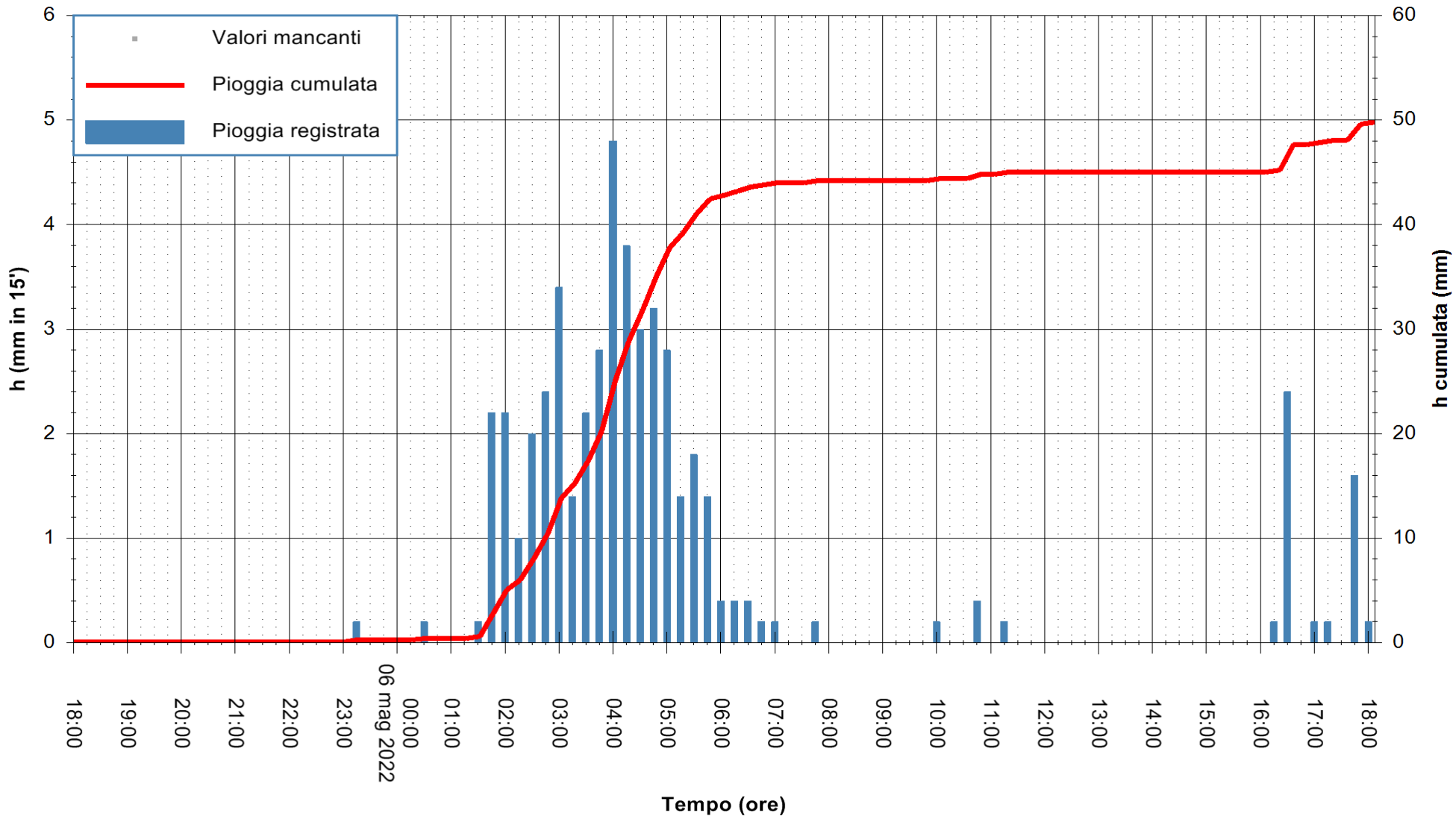

"Composizione e rappresentazione dei dati eseguita con modalità automatiche su dati della rete di stazioni meteorologiche fiduciarie della Regione Sardegna gestita dall'Agenzia per la Protezione dell'Ambiente della Sardegna, ARPAS, acquisiti in tempo reale e sottoposti ad un processo automatico di validazione di primo livello"

Stazione pluviometrica BADU CRABOLU P.TE BADU CRABOLU
Area PONTE BADU CRABOLU
Pioggia registrata nelle ultime 24 ore
Estrazione dati delle ore 20:22 del 06/05/2022
Ultimo dato disponibile: 06/05/2022 alle 19:00

REGIONE AUTÒNOMA DE SARDIGNA
REGIONE AUTONOMA DELLA SARDEGNA

ARPAS
F.to il Dirigente Responsabile
Dott. Giuseppe Bianco

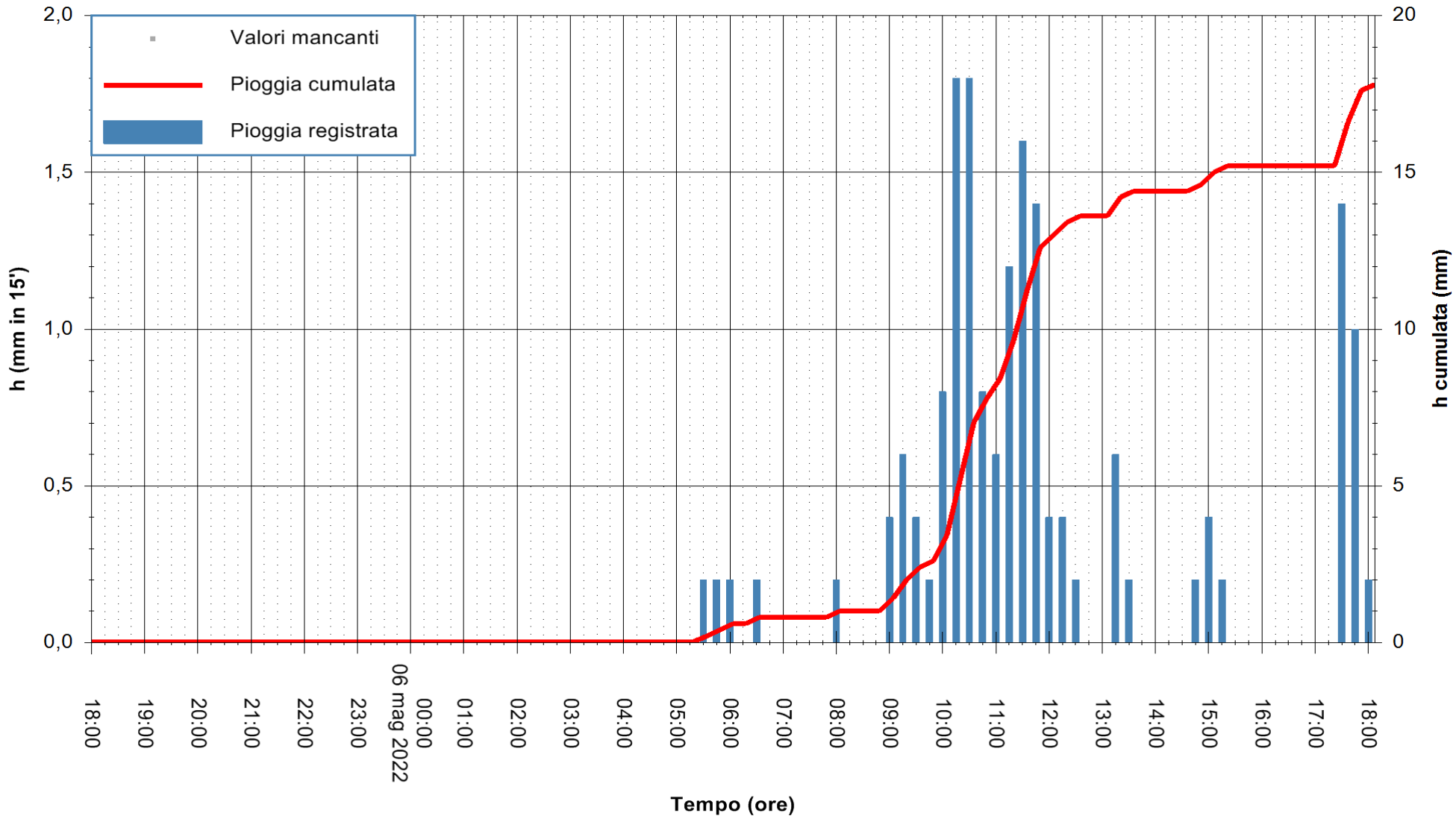

"Composizione e rappresentazione dei dati eseguita con modalità automatiche su dati della rete di stazioni meteorologiche fiduciarie della Regione Sardegna gestita dall'Agenzia per la Protezione dell'Ambiente della Sardegna, ARPAS, acquisiti in tempo reale e sottoposti ad un processo automatico di validazione di primo livello"

Stazione pluviometrica BOSA MARINA RF
Area BOSA MARINA
Pioggia registrata nelle ultime 24 ore
Estrazione dati delle ore 20:22 del 06/05/2022
Ultimo dato disponibile: 06/05/2022 alle 19:00

REGIONE AUTÒNOMA DE SARDIGNA
REGIONE AUTONOMA DELLA SARDEGNA

ARPAS
F.to il Dirigente Responsabile
Dott. Giuseppe Bianco

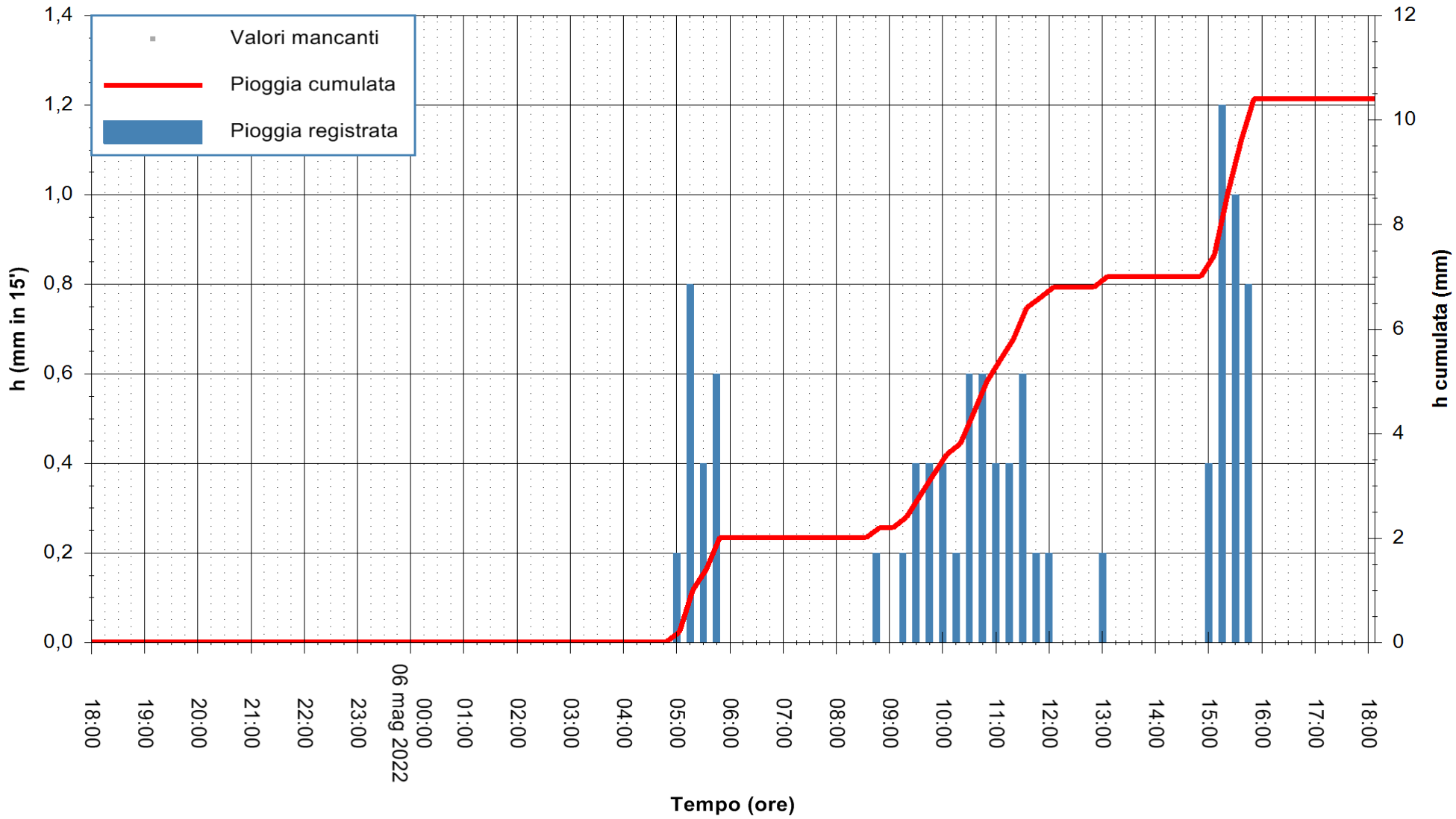

"Composizione e rappresentazione dei dati eseguita con modalità automatiche su dati della rete di stazioni meteorologiche fiduciarie della Regione Sardegna gestita dall'Agenzia per la Protezione dell'Ambiente della Sardegna, ARPAS, acquisiti in tempo reale e sottoposti ad un processo automatico di validazione di primo livello"

Stazione pluviometrica DIGA ALTO TEMO
Area DIGA ALTO TEMO
Pioggia registrata nelle ultime 24 ore
Estrazione dati delle ore 20:22 del 06/05/2022
Ultimo dato disponibile: 06/05/2022 alle 19:00

REGIONE AUTÒNOMA DE SARDIGNA
REGIONE AUTONOMA DELLA SARDEGNA

ARPAS
F.to il Dirigente Responsabile
Dott. Giuseppe Bianco

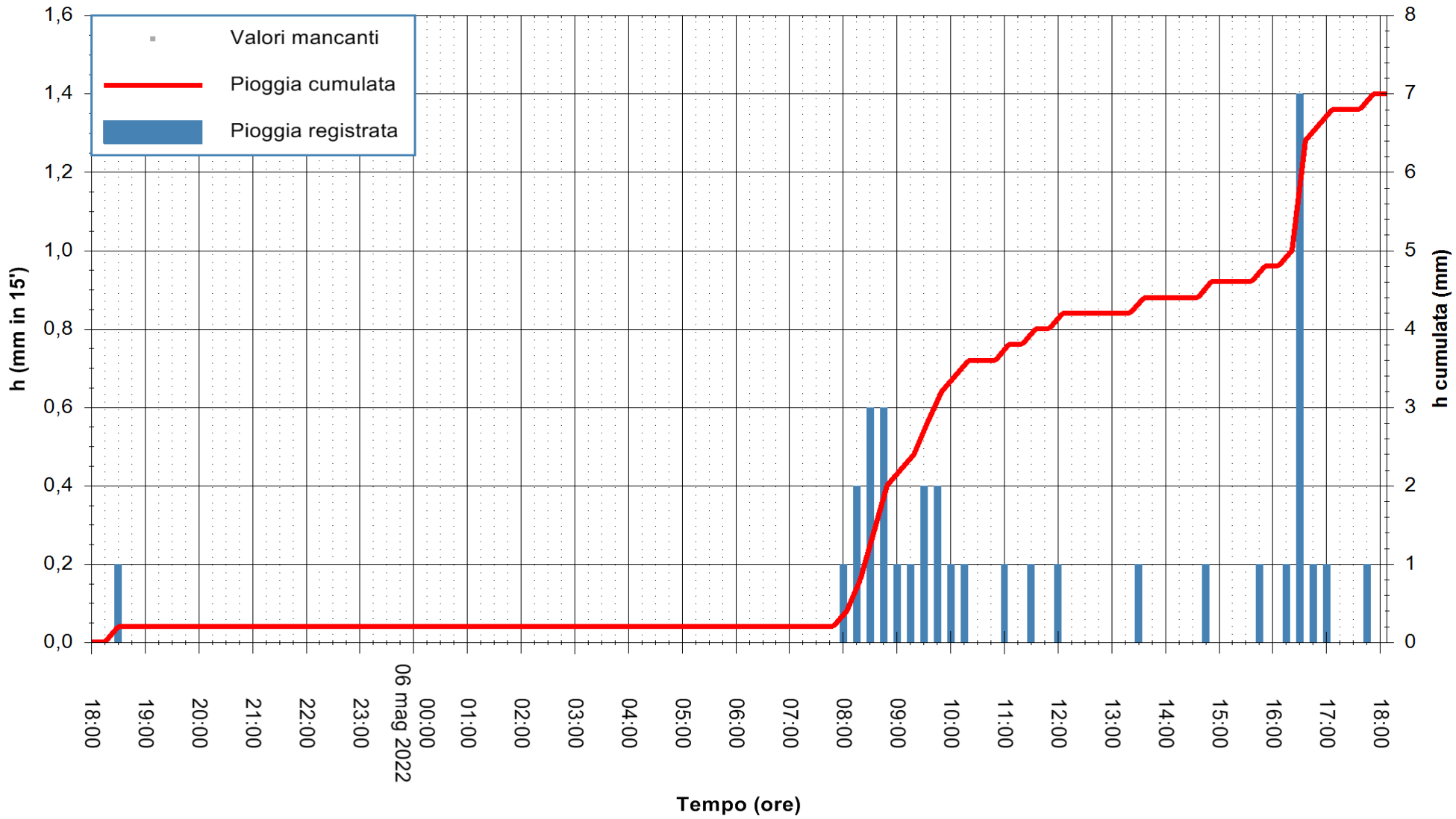

"Composizione e rappresentazione dei dati eseguita con modalità automatiche su dati della rete di stazioni meteorologiche fiduciarie della Regione Sardegna gestita dall'Agenzia per la Protezione dell'Ambiente della Sardegna, ARPAS, acquisiti in tempo reale e sottoposti ad un processo automatico di validazione di primo livello"

Stazione pluviometrica MONTRESTA RF
Area NAVRINO
Pioggia registrata nelle ultime 24 ore
Estrazione dati delle ore 20:22 del 06/05/2022
Ultimo dato disponibile: 06/05/2022 alle 19:00

REGIONE AUTÒNOMA DE SARDIGNA
REGIONE AUTONOMA DELLA SARDEGNA

ARPAS
F.to il Dirigente Responsabile
Dott. Giuseppe Bianco

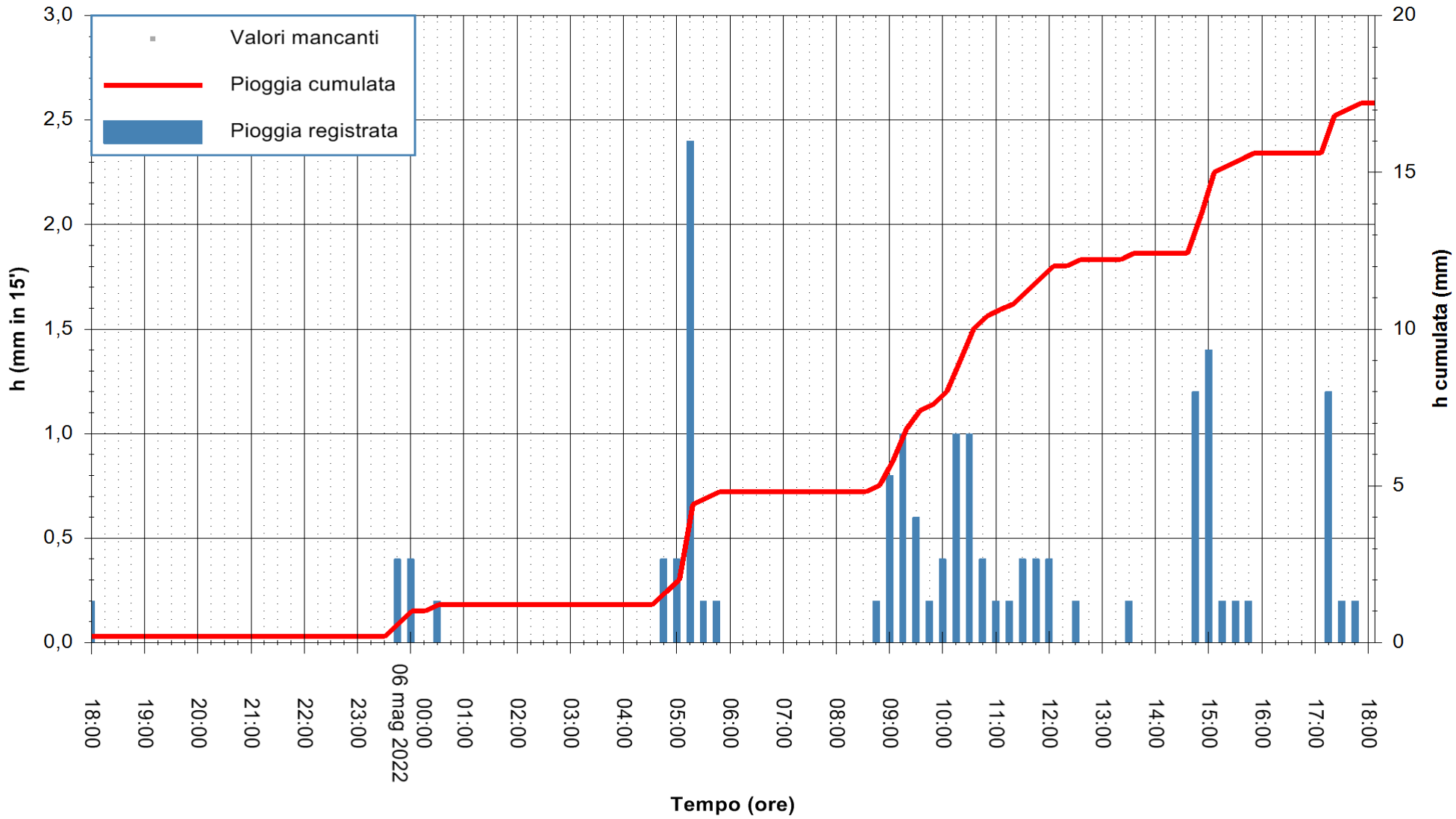

"Composizione e rappresentazione dei dati eseguita con modalità automatiche su dati della rete di stazioni meteorologiche fiduciarie della Regione Sardegna gestita dall'Agenzia per la Protezione dell'Ambiente della Sardegna, ARPAS, acquisiti in tempo reale e sottoposti ad un processo automatico di validazione di primo livello"

Stazione pluviometrica POZZOMAGGIORE RF
Area PISTA DI PATTINAGGIO
Pioggia registrata nelle ultime 24 ore
Estrazione dati delle ore 20:22 del 06/05/2022
Ultimo dato disponibile: 06/05/2022 alle 19:00

REGIONE AUTÒNOMA DE SARDIGNA
REGIONE AUTONOMA DELLA SARDEGNA

ARPAS
F.to il Dirigente Responsabile
Dott. Giuseppe Bianco

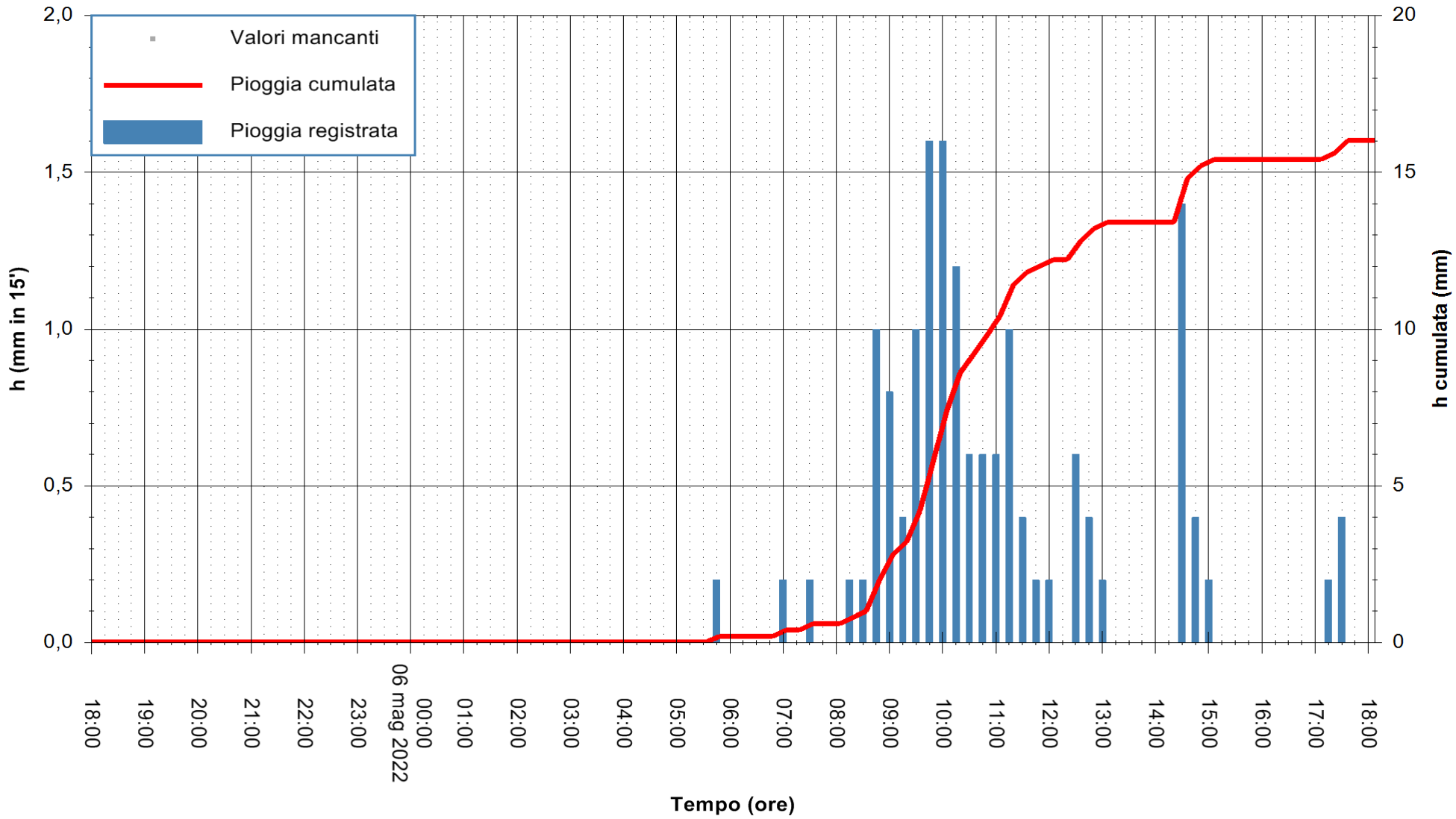

"Composizione e rappresentazione dei dati eseguita con modalità automatiche su dati della rete di stazioni meteorologiche fiduciarie della Regione Sardegna gestita dall'Agenzia per la Protezione dell'Ambiente della Sardegna, ARPAS, acquisiti in tempo reale e sottoposti ad un processo automatico di validazione di primo livello"

Stazione pluviometrica VILLANOVA MONTELEONE RF
Area SERBATOIO ESAF
Pioggia registrata nelle ultime 24 ore
Estrazione dati delle ore 20:22 del 06/05/2022
Ultimo dato disponibile: 06/05/2022 alle 19:00

REGIONE AUTÒNOMA DE SARDIGNA
REGIONE AUTONOMA DELLA SARDEGNA

ARPAS
F.to il Dirigente Responsabile
Dott. Giuseppe Bianco

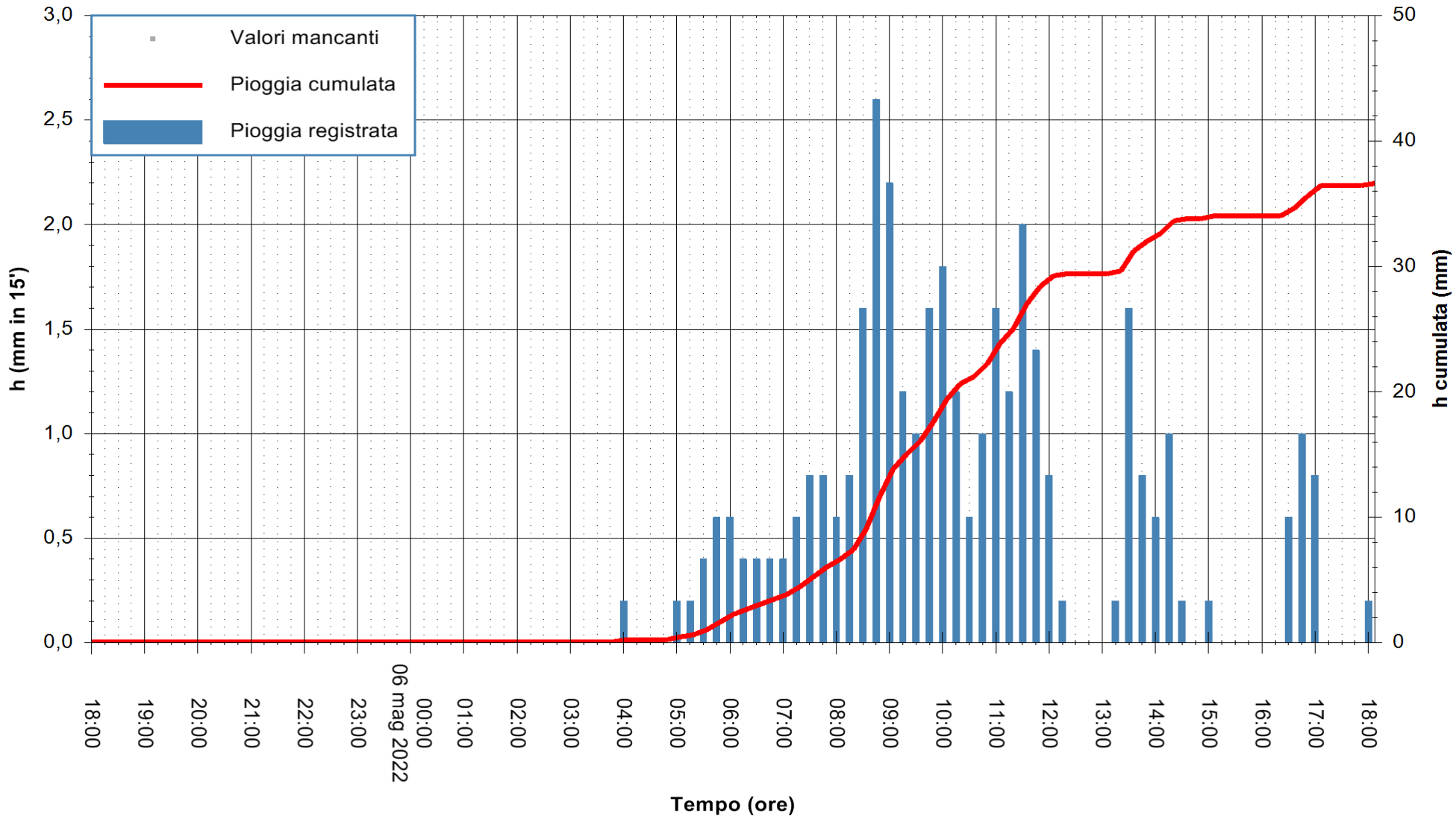

"Composizione e rappresentazione dei dati eseguita con modalità automatiche su dati della rete di stazioni meteorologiche fiduciarie della Regione Sardegna gestita dall'Agenzia per la Protezione dell'Ambiente della Sardegna, ARPAS, acquisiti in tempo reale e sottoposti ad un processo automatico di validazione di primo livello"

Stazione pluviometrica ABBASANTA RF
Area SERBATOIO ESAF SENA RUJA
Pioggia registrata nelle ultime 24 ore
Estrazione dati delle ore 20:22 del 06/05/2022
Ultimo dato disponibile: 06/05/2022 alle 18:45

REGIONE AUTÒNOMA DE SARDIGNA
REGIONE AUTONOMA DELLA SARDEGNA

ARPAS
F.to il Dirigente Responsabile
Dott. Giuseppe Bianco

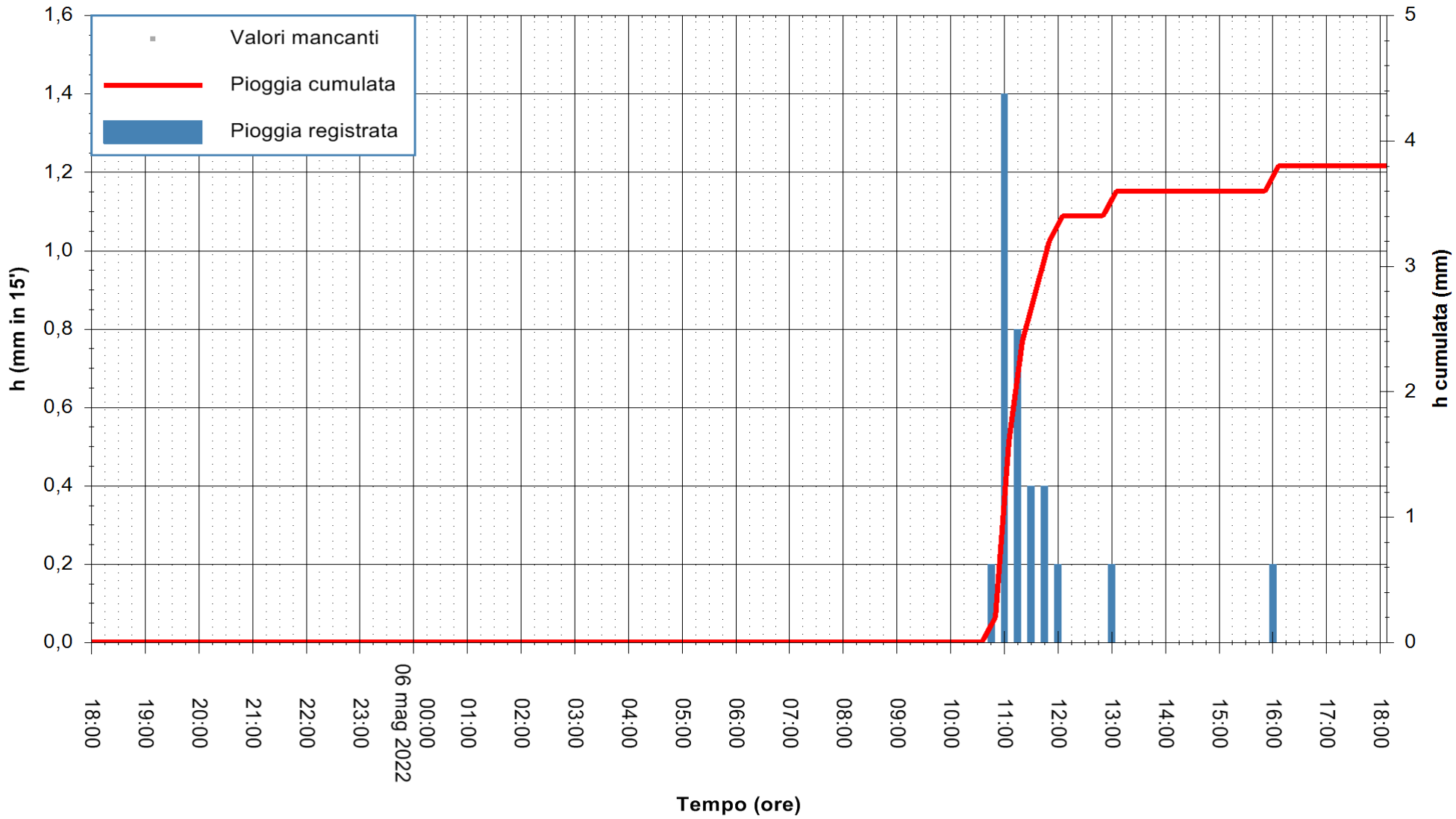

"Composizione e rappresentazione dei dati eseguita con modalità automatiche su dati della rete di stazioni meteorologiche fiduciarie della Regione Sardegna gestita dall'Agenzia per la Protezione dell'Ambiente della Sardegna, ARPAS, acquisiti in tempo reale e sottoposti ad un processo automatico di validazione di primo livello"

Stazione pluviometrica DIGA CANTONIERA
Area DIGA CANTONIERA
Pioggia registrata nelle ultime 24 ore
Estrazione dati delle ore 20:22 del 06/05/2022
Ultimo dato disponibile: 06/05/2022 alle 18:45

REGIONE AUTÒNOMA DE SARDIGNA
REGIONE AUTONOMA DELLA SARDEGNA

ARPAS
F.to il Dirigente Responsabile
Dott. Giuseppe Bianco

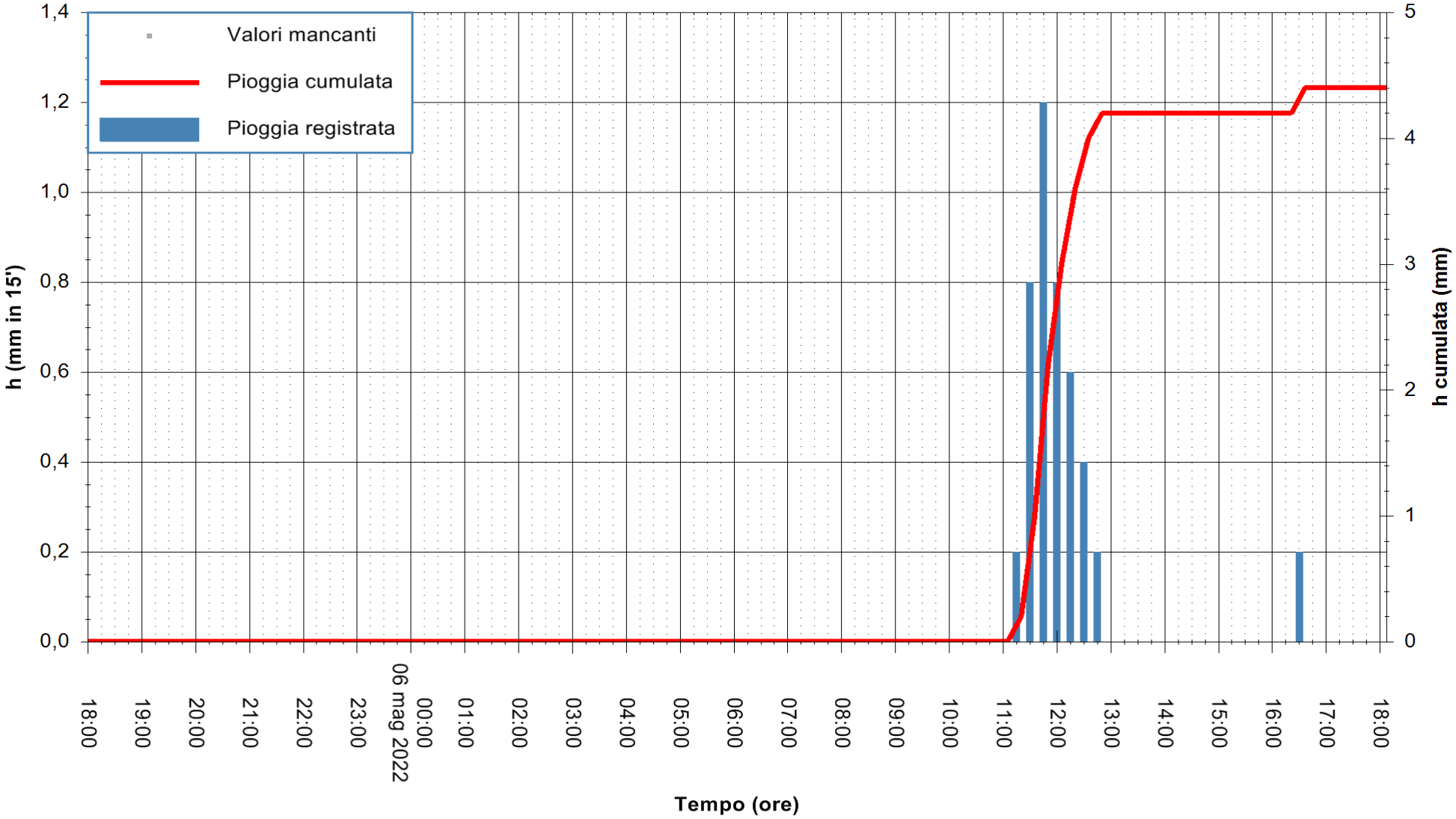

"Composizione e rappresentazione dei dati eseguita con modalità automatiche su dati della rete di stazioni meteorologiche fiduciarie della Regione Sardegna gestita dall'Agenzia per la Protezione dell'Ambiente della Sardegna, ARPAS, acquisiti in tempo reale e sottoposti ad un processo automatico di validazione di primo livello"

Stazione pluviometrica DIGA PRANU ANTONI
Area FIUME TIRSO
Pioggia registrata nelle ultime 24 ore
Estrazione dati delle ore 20:22 del 06/05/2022
Ultimo dato disponibile: 06/05/2022 alle 19:00

REGIONE AUTÒNOMA DE SARDIGNA
REGIONE AUTONOMA DELLA SARDEGNA

ARPAS
F.to il Dirigente Responsabile
Dott. Giuseppe Bianco

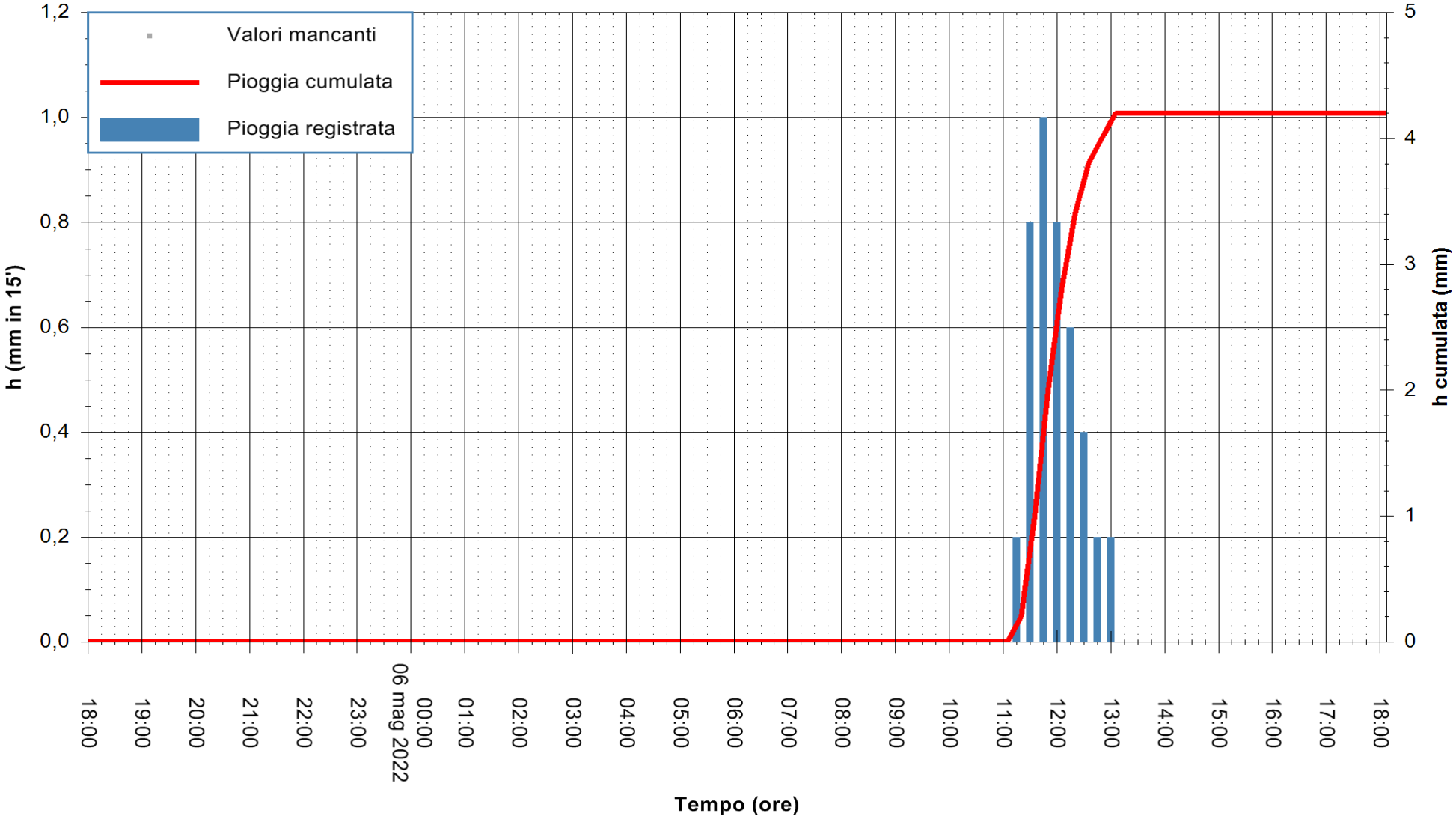

"Composizione e rappresentazione dei dati eseguita con modalità automatiche su dati della rete di stazioni meteorologiche fiduciarie della Regione Sardegna gestita dall'Agenzia per la Protezione dell'Ambiente della Sardegna, ARPAS, acquisiti in tempo reale e sottoposti ad un processo automatico di validazione di primo livello"

Stazione pluviometrica DIGA SOS CANALES
Area DIGA SOS CANALES
Pioggia registrata nelle ultime 24 ore
Estrazione dati delle ore 20:22 del 06/05/2022
Ultimo dato disponibile: 06/05/2022 alle 19:00

REGIONE AUTÒNOMA DE SARDIGNA
REGIONE AUTONOMA DELLA SARDEGNA

ARPAS
F.to il Dirigente Responsabile
Dott. Giuseppe Bianco

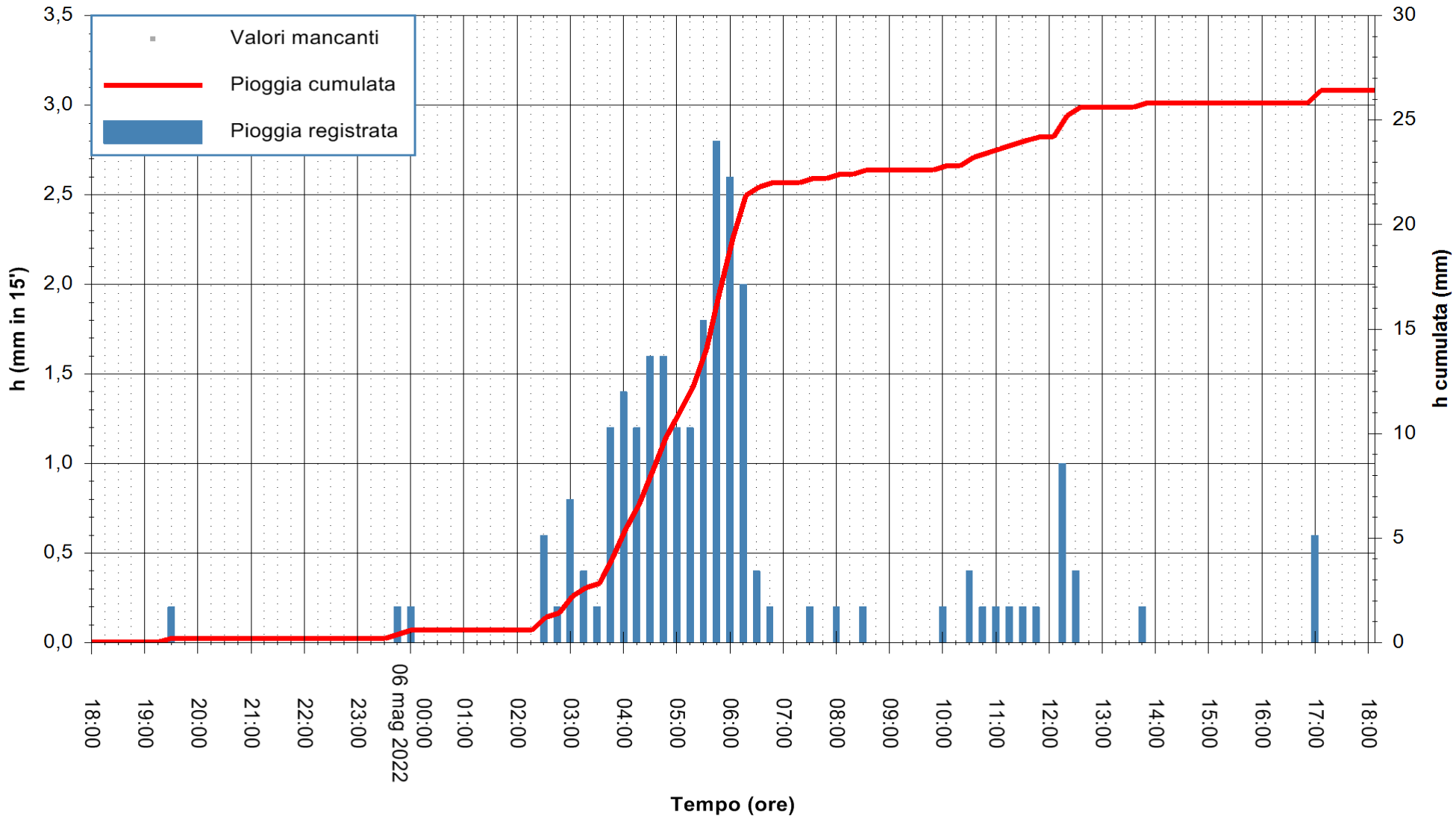

"Composizione e rappresentazione dei dati eseguita con modalità automatiche su dati della rete di stazioni meteorologiche fiduciarie della Regione Sardegna gestita dall'Agenzia per la Protezione dell'Ambiente della Sardegna, ARPAS, acquisiti in tempo reale e sottoposti ad un processo automatico di validazione di primo livello"

Stazione pluviometrica FLUMINEDDU A ALLAI RF
Area ALLAI
Pioggia registrata nelle ultime 24 ore
Estrazione dati delle ore 20:22 del 06/05/2022
Ultimo dato disponibile: 06/05/2022 alle 19:00

REGIONE AUTÒNOMA DE SARDIGNA
REGIONE AUTONOMA DELLA SARDEGNA

ARPAS
F.to il Dirigente Responsabile
Dott. Giuseppe Bianco

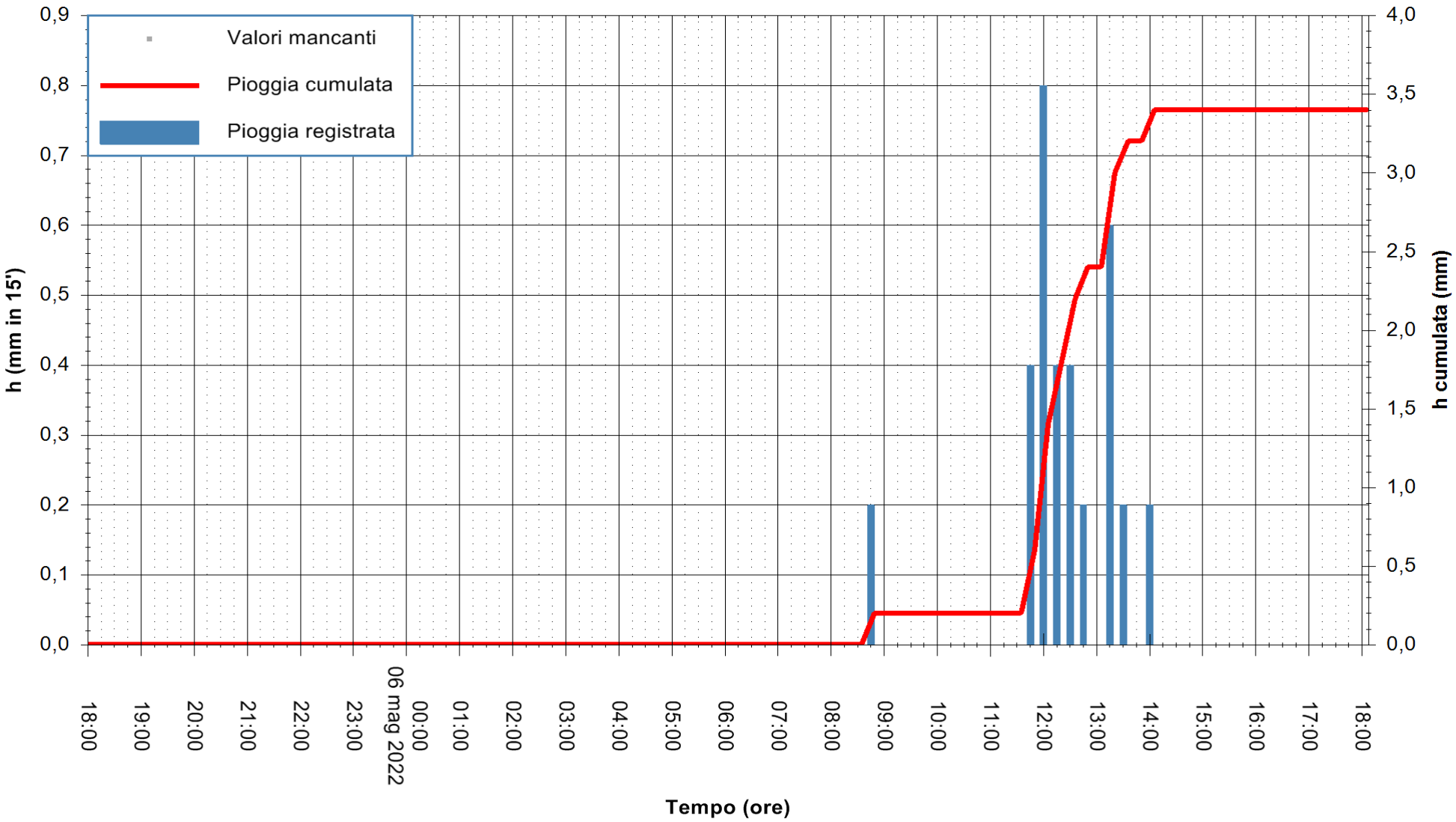

"Composizione e rappresentazione dei dati eseguita con modalità automatiche su dati della rete di stazioni meteorologiche fiduciarie della Regione Sardegna gestita dall'Agenzia per la Protezione dell'Ambiente della Sardegna, ARPAS, acquisiti in tempo reale e sottoposti ad un processo automatico di validazione di primo livello"

Stazione pluviometrica FONNI RF
Area VIA MADONNA DEL MONTE
Pioggia registrata nelle ultime 24 ore
Estrazione dati delle ore 20:22 del 06/05/2022
Ultimo dato disponibile: 06/05/2022 alle 19:00

REGIONE AUTÒNOMA DE SARDIGNA
REGIONE AUTONOMA DELLA SARDEGNA

ARPAS
F.to il Dirigente Responsabile
Dott. Giuseppe Bianco

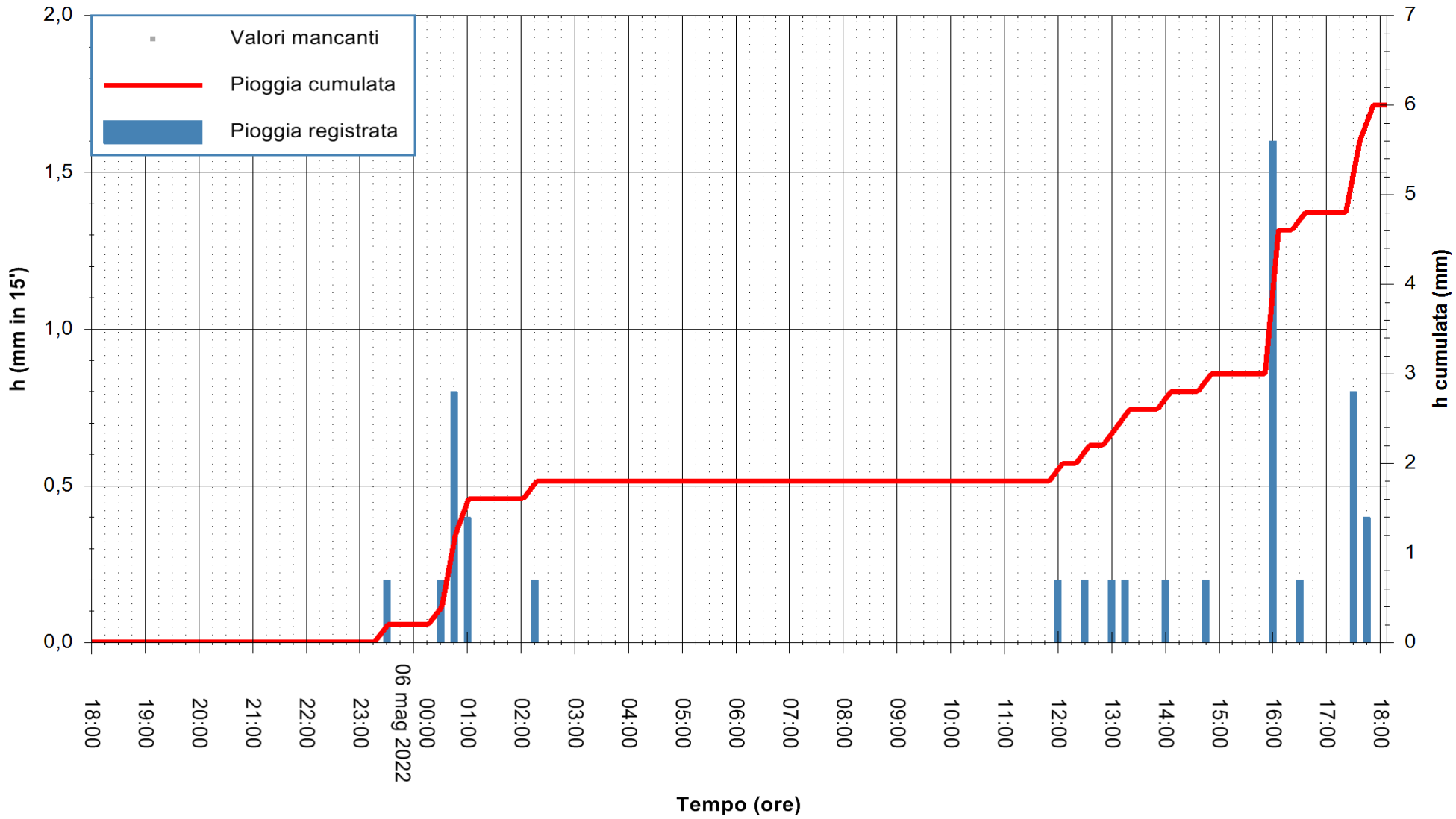

"Composizione e rappresentazione dei dati eseguita con modalità automatiche su dati della rete di stazioni meteorologiche fiduciarie della Regione Sardegna gestita dall'Agenzia per la Protezione dell'Ambiente della Sardegna, ARPAS, acquisiti in tempo reale e sottoposti ad un processo automatico di validazione di primo livello"

Stazione pluviometrica LACONI RF
Area AREA SPORTIVA COMUNALE
Pioggia registrata nelle ultime 24 ore
Estrazione dati delle ore 20:22 del 06/05/2022
Ultimo dato disponibile: 06/05/2022 alle 19:00

REGIONE AUTÒNOMA DE SARDIGNA
REGIONE AUTONOMA DELLA SARDEGNA

ARPAS
F.to il Dirigente Responsabile
Dott. Giuseppe Bianco

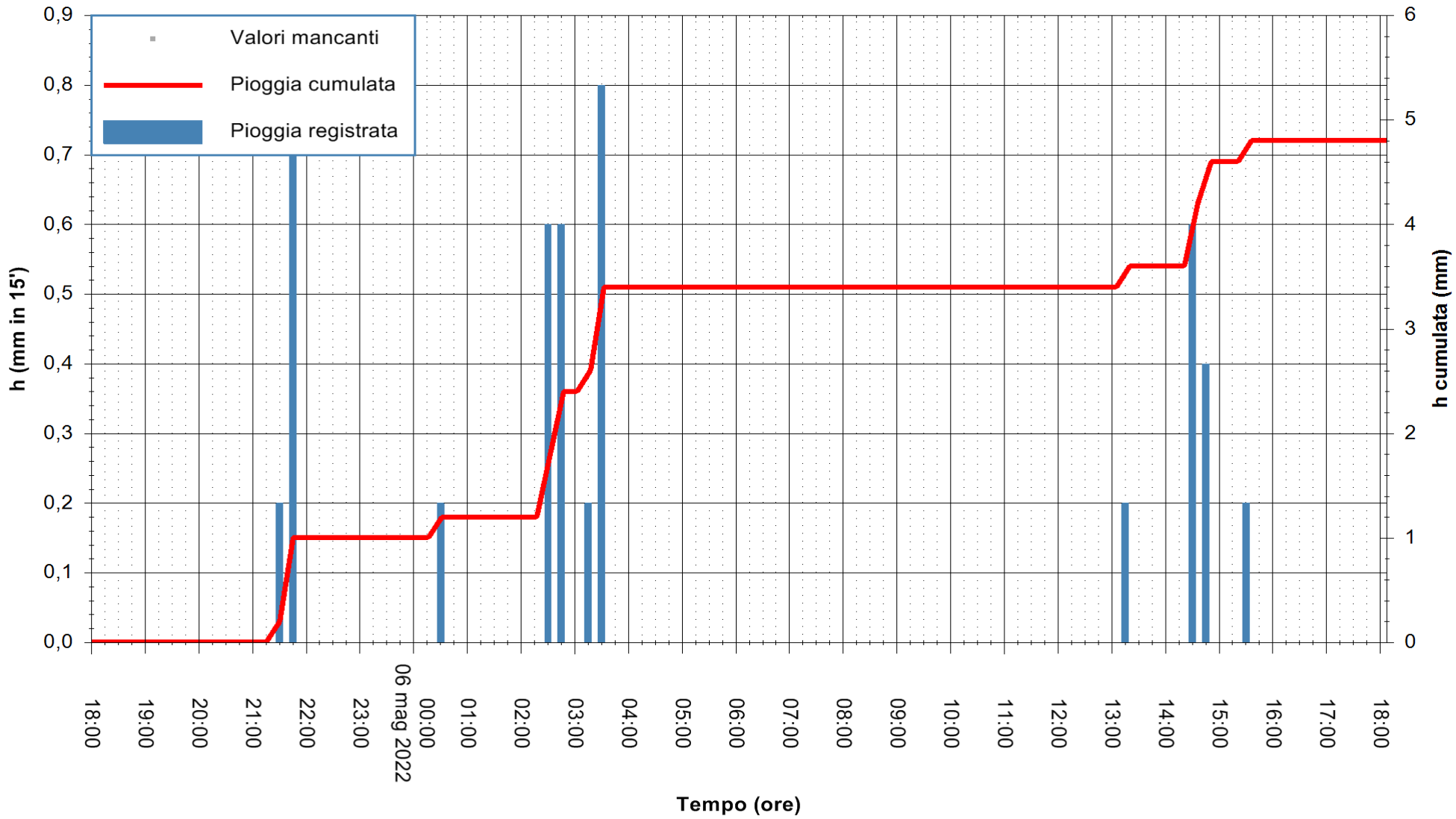

"Composizione e rappresentazione dei dati eseguita con modalità automatiche su dati della rete di stazioni meteorologiche fiduciarie della Regione Sardegna gestita dall'Agenzia per la Protezione dell'Ambiente della Sardegna, ARPAS, acquisiti in tempo reale e sottoposti ad un processo automatico di validazione di primo livello"

Stazione pluviometrica MACOMER RF
Area CAMPO SPORTIVO SERTINU
Pioggia registrata nelle ultime 24 ore
Estrazione dati delle ore 20:22 del 06/05/2022
Ultimo dato disponibile: 06/05/2022 alle 19:00

REGIONE AUTÒNOMA DE SARDIGNA
REGIONE AUTONOMA DELLA SARDEGNA

ARPAS
F.to il Dirigente Responsabile
Dott. Giuseppe Bianco

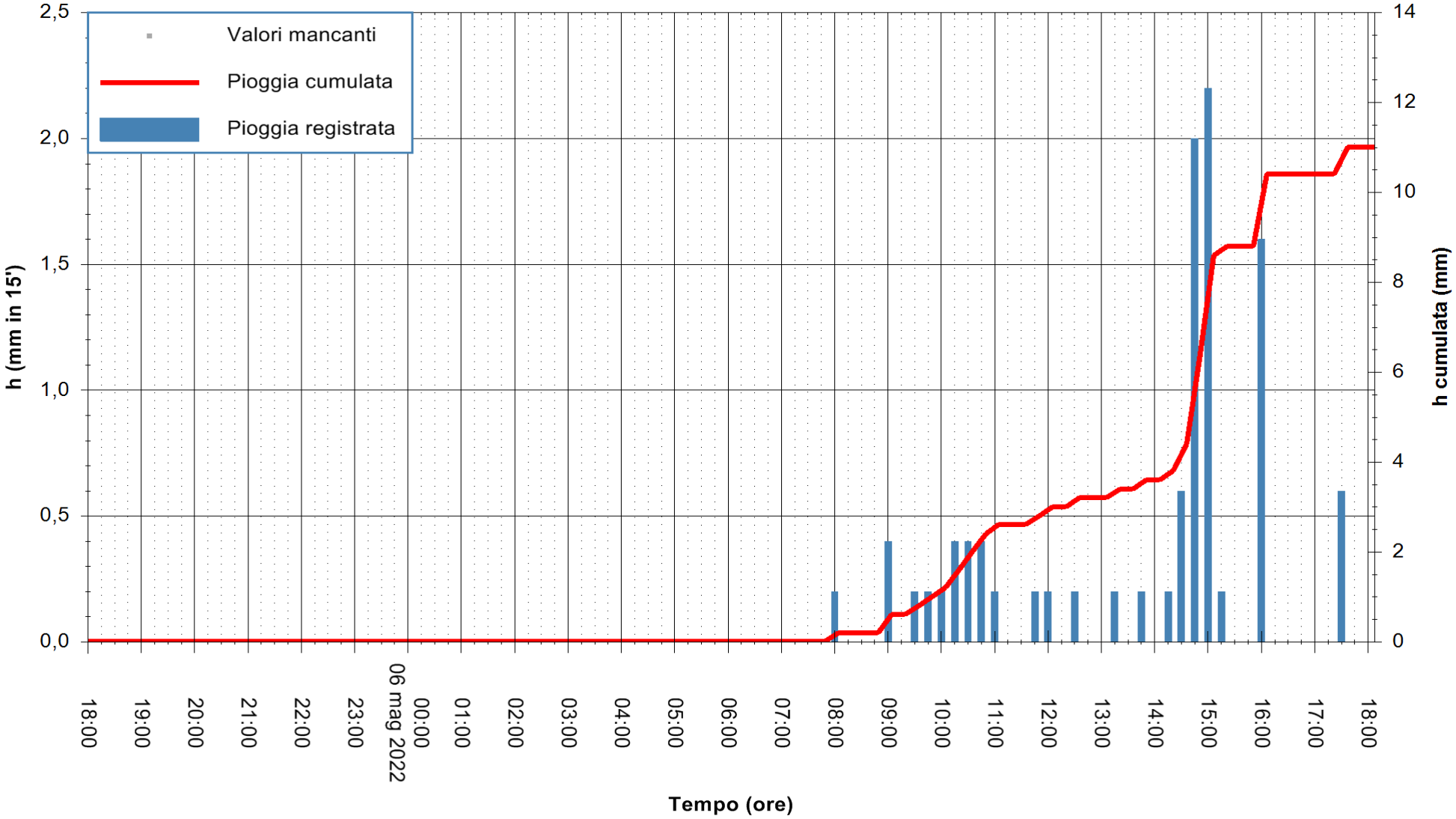

"Composizione e rappresentazione dei dati eseguita con modalità automatiche su dati della rete di stazioni meteorologiche fiduciarie della Regione Sardegna gestita dall'Agenzia per la Protezione dell'Ambiente della Sardegna, ARPAS, acquisiti in tempo reale e sottoposti ad un processo automatico di validazione di primo livello"

Stazione pluviometrica ORANI RF
Area SERBATOIO IDRICO
Pioggia registrata nelle ultime 24 ore
Estrazione dati delle ore 20:22 del 06/05/2022
Ultimo dato disponibile: 06/05/2022 alle 18:55

REGIONE AUTÒNOMA DE SARDIGNA
REGIONE AUTONOMA DELLA SARDEGNA

ARPAS
F.to il Dirigente Responsabile
Dott. Giuseppe Bianco

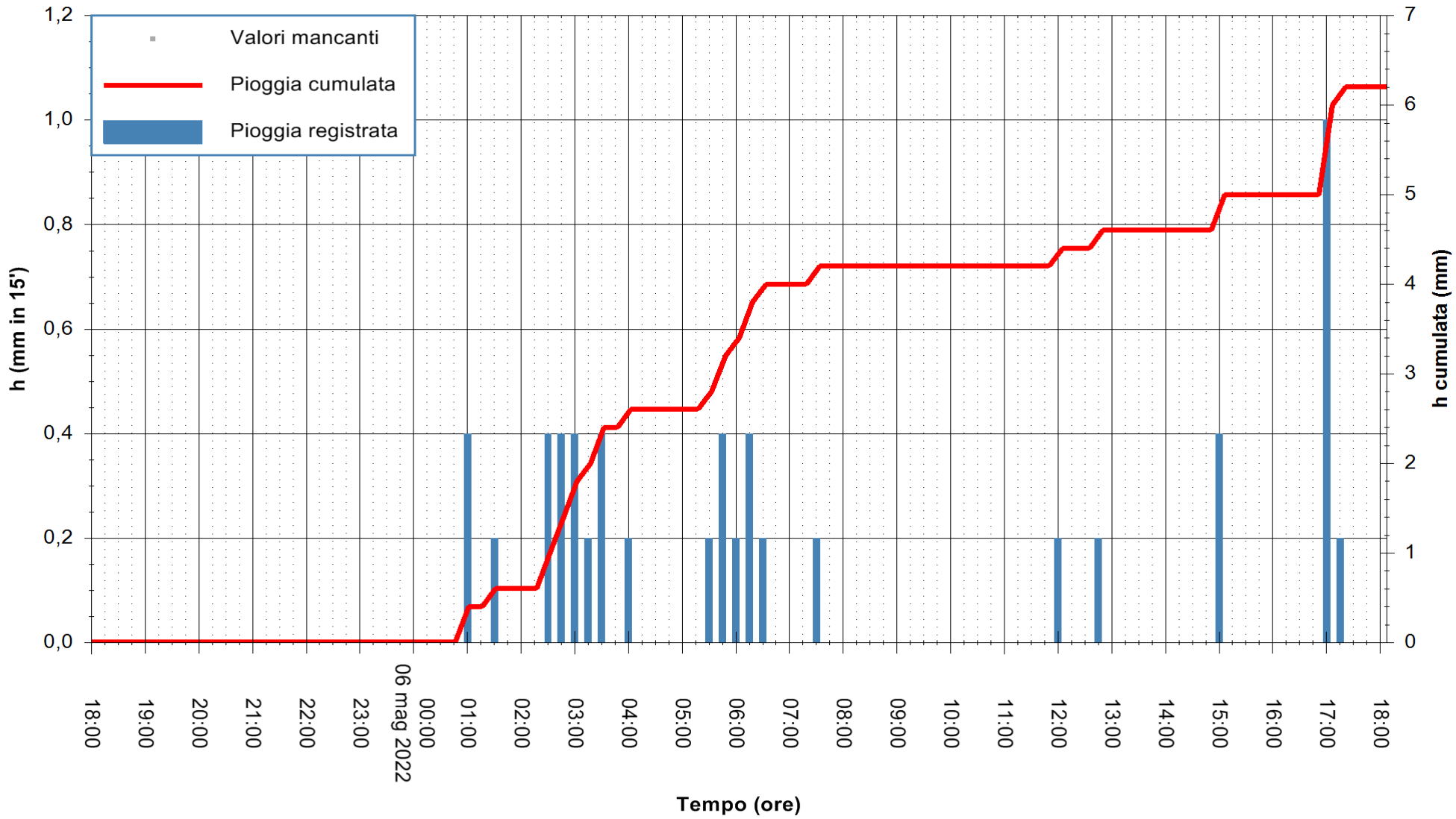

"Composizione e rappresentazione dei dati eseguita con modalità automatiche su dati della rete di stazioni meteorologiche fiduciarie della Regione Sardegna gestita dall'Agenzia per la Protezione dell'Ambiente della Sardegna, ARPAS, acquisiti in tempo reale e sottoposti ad un processo automatico di validazione di primo livello"

Stazione pluviometrica OSIDDA RF
Area BIBLIOTECA COMUNALE
Pioggia registrata nelle ultime 24 ore
Estrazione dati delle ore 20:22 del 06/05/2022
Ultimo dato disponibile: 06/05/2022 alle 19:00

REGIONE AUTÒNOMA DE SARDIGNA
REGIONE AUTONOMA DELLA SARDEGNA

ARPAS
F.to il Dirigente Responsabile
Dott. Giuseppe Bianco

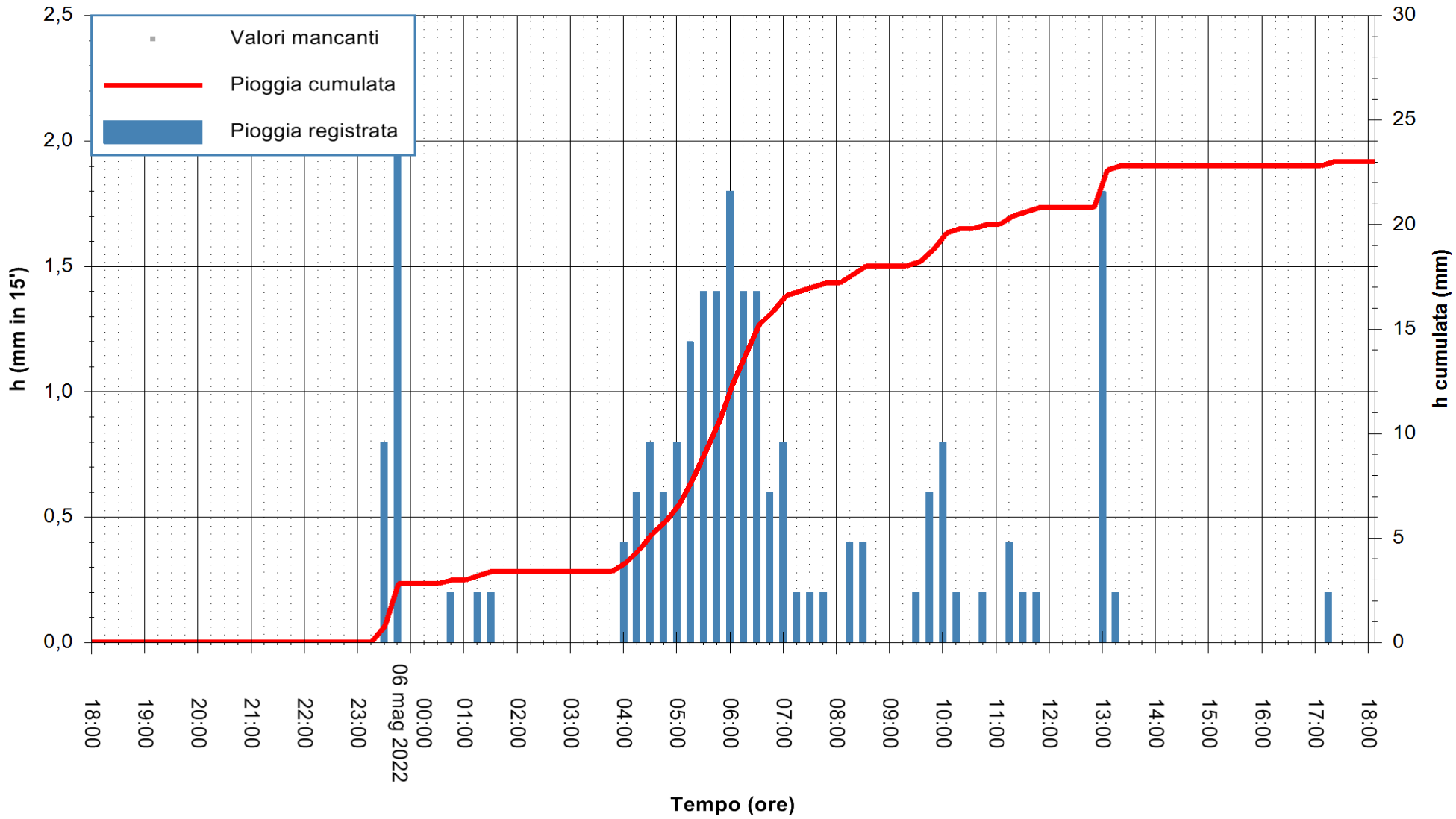

"Composizione e rappresentazione dei dati eseguita con modalità automatiche su dati della rete di stazioni meteorologiche fiduciarie della Regione Sardegna gestita dall'Agenzia per la Protezione dell'Ambiente della Sardegna, ARPAS, acquisiti in tempo reale e sottoposti ad un processo automatico di validazione di primo livello"

Stazione pluviometrica SAMUGHEO RF
Area SERBATOIO ESAF
Pioggia registrata nelle ultime 24 ore
Estrazione dati delle ore 20:22 del 06/05/2022
Ultimo dato disponibile: 06/05/2022 alle 19:00

REGIONE AUTÒNOMA DE SARDIGNA
REGIONE AUTONOMA DELLA SARDEGNA

ARPAS
F.to il Dirigente Responsabile
Dott. Giuseppe Bianco

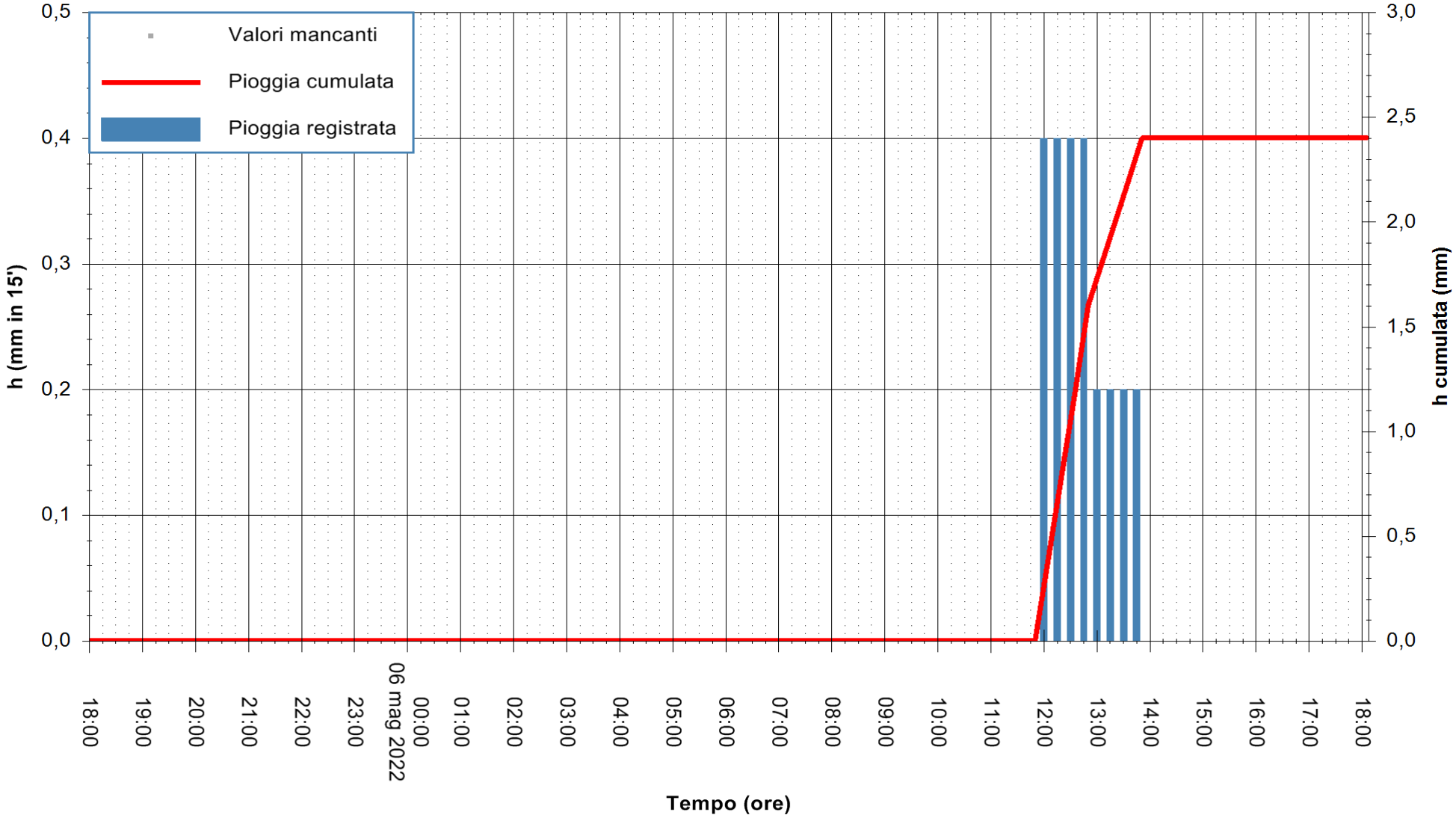

"Composizione e rappresentazione dei dati eseguita con modalità automatiche su dati della rete di stazioni meteorologiche fiduciarie della Regione Sardegna gestita dall'Agenzia per la Protezione dell'Ambiente della Sardegna, ARPAS, acquisiti in tempo reale e sottoposti ad un processo automatico di validazione di primo livello"

Stazione pluviometrica SEDILO RF
Area CAMPO SPORTIVO COMUNALE
Pioggia registrata nelle ultime 24 ore
Estrazione dati delle ore 20:22 del 06/05/2022
Ultimo dato disponibile: 06/05/2022 alle 19:00

REGIONE AUTÒNOMA DE SARDIGNA
REGIONE AUTONOMA DELLA SARDEGNA

ARPAS
F.to il Dirigente Responsabile
Dott. Giuseppe Bianco

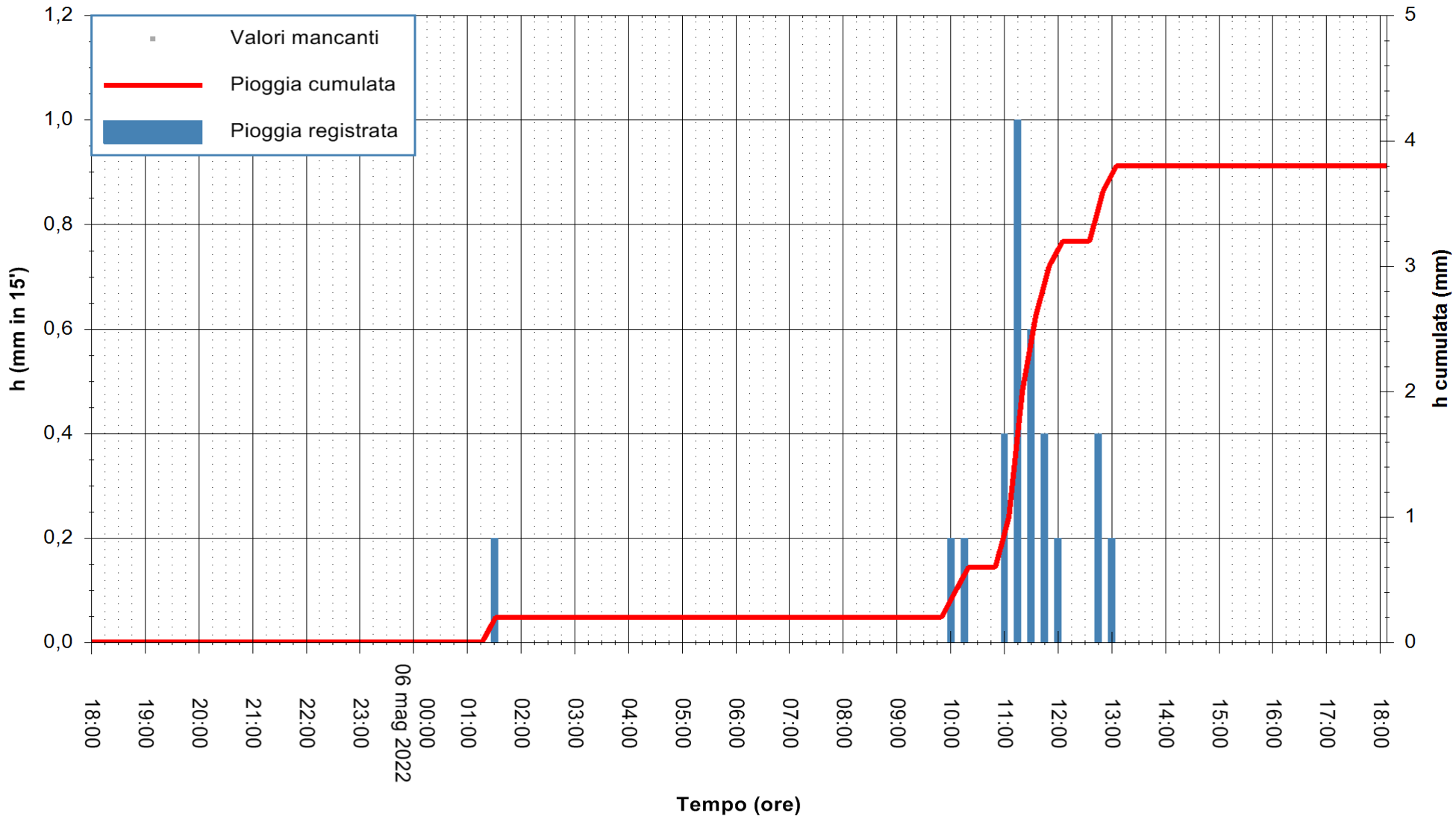

"Composizione e rappresentazione dei dati eseguita con modalità automatiche su dati della rete di stazioni meteorologiche fiduciarie della Regione Sardegna gestita dall'Agenzia per la Protezione dell'Ambiente della Sardegna, ARPAS, acquisiti in tempo reale e sottoposti ad un processo automatico di validazione di primo livello"