**Stazione pluviometrica Cedrino Meteo**
**Area DIGA DEL CEDRINO**
**Pioggia registrata nelle ultime 24 ore**
*Estrazione dati delle ore 05:33 del 30/09/2022*
*Ultimo dato disponibile: 30/09/2022 alle 04:17*

REGIONE AUTÒNOMA DE SARDIGNA
REGIONE AUTONOMA DELLA SARDEGNA

**ARPAS**
**F.to il Dirigente Responsabile**
**Dott. Giuseppe Bianco**

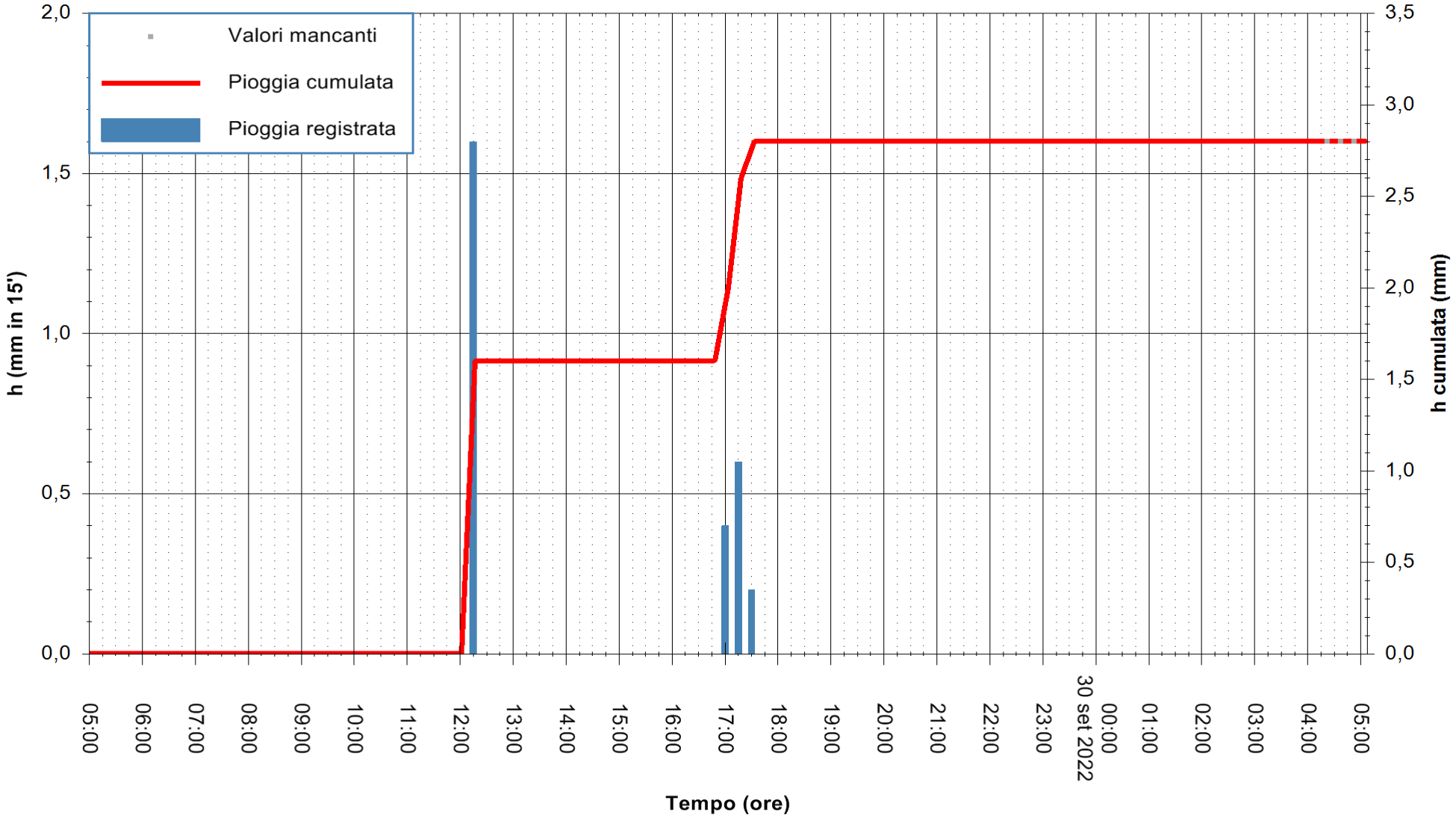


"Composizione e rappresentazione dei dati eseguita con modalità automatiche su dati della rete di stazioni meteorologiche fiduciarie della Regione Sardegna gestita dall'Agenzia per la Protezione dell'Ambiente della Sardegna, ARPAS, acquisiti in tempo reale e sottoposti ad un processo automatico di validazione di primo livello"

**Stazione pluviometrica Farcana**
**Area MONTE ORTOBENE**
**Pioggia registrata nelle ultime 24 ore**
*Estrazione dati delle ore 05:33 del 30/09/2022*
*Ultimo dato disponibile: 30/09/2022 alle 04:17*

REGIONE AUTÒNOMA DE SARDIGNA
REGIONE AUTONOMA DELLA SARDEGNA

**ARPAS**
**F.to il Dirigente Responsabile**
**Dott. Giuseppe Bianco**

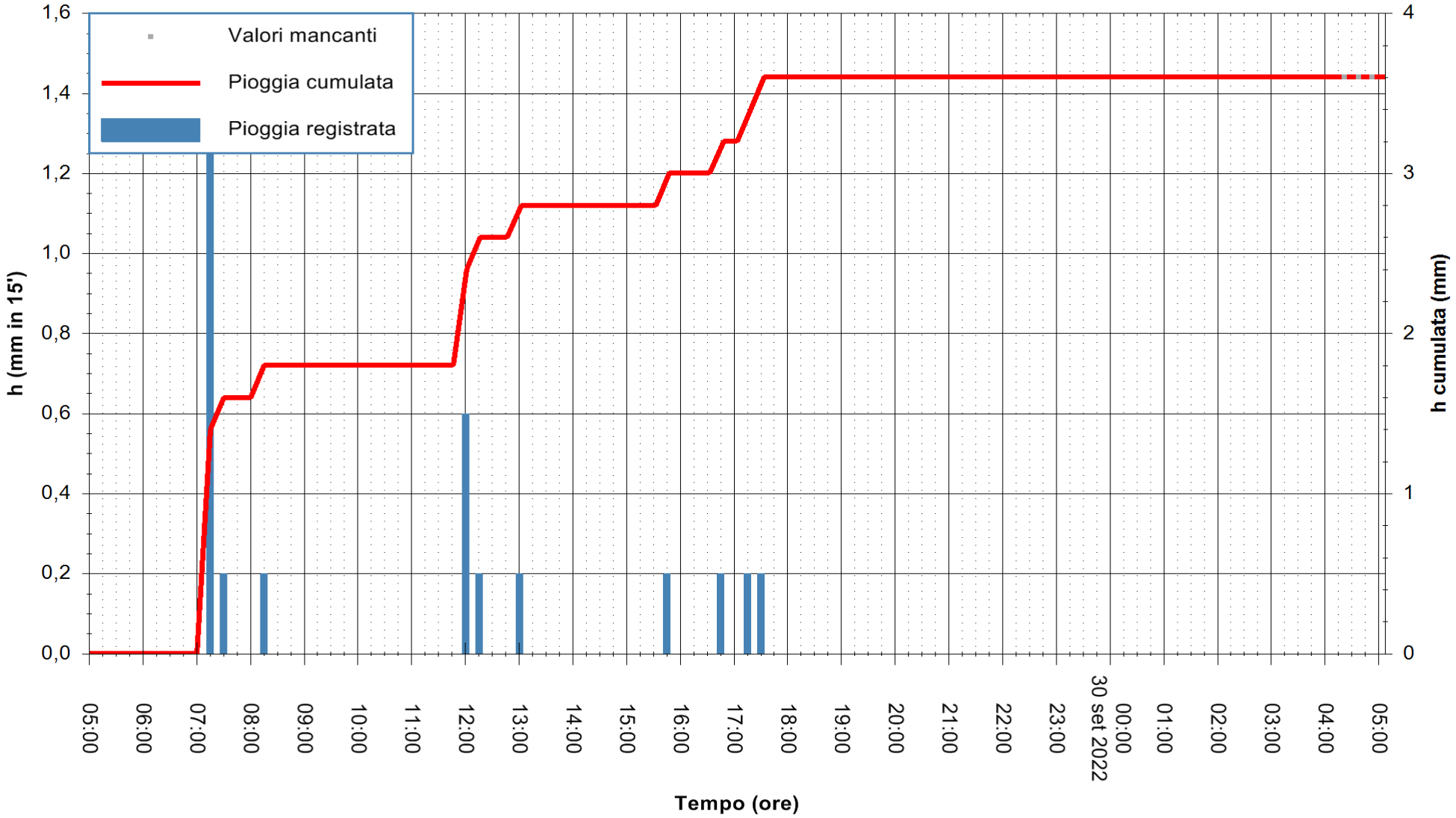

**Stazione pluviometrica Mamoiada**
**Area SERBATOIO IDRICO COMUNALE**
**Pioggia registrata nelle ultime 24 ore**
*Estrazione dati delle ore 05:33 del 30/09/2022*
*Ultimo dato disponibile: 30/09/2022 alle 04:10*

REGIONE AUTÒNOMA DE SARDIGNA
REGIONE AUTONOMA DELLA SARDEGNA

**ARPAS**
**F.to il Dirigente Responsabile**
**Dott. Giuseppe Bianco**

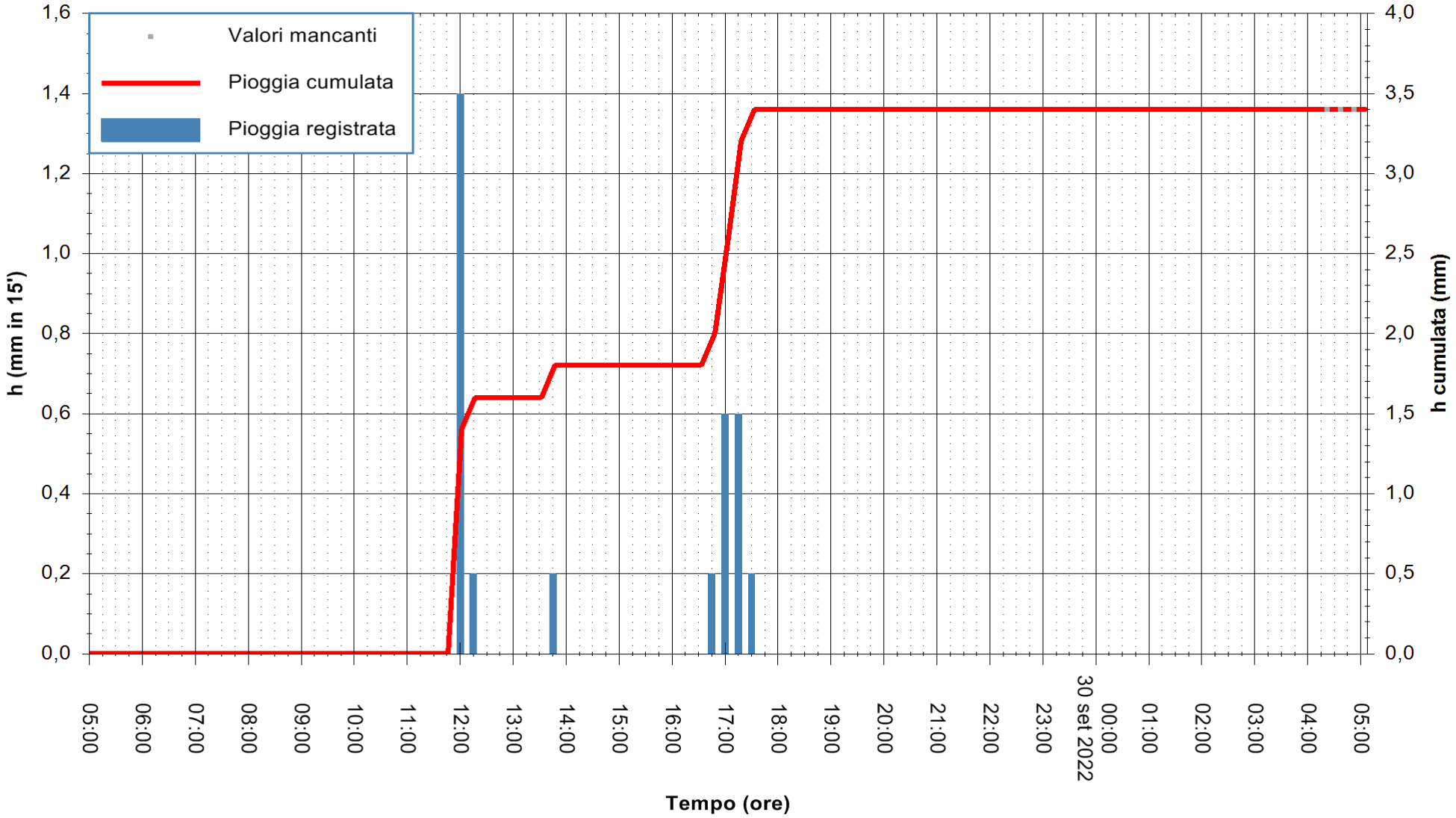

**Stazione pluviometrica Monte Novo**
**Area MONTE NOVO S.GIOVANNI**
**Pioggia registrata nelle ultime 24 ore**
*Estrazione dati delle ore 05:33 del 30/09/2022*
*Ultimo dato disponibile: 30/09/2022 alle 04:15*

REGIONE AUTÒNOMA DE SARDIGNA
REGIONE AUTONOMA DELLA SARDEGNA

**ARPAS**
**F.to il Dirigente Responsabile**
**Dott. Giuseppe Bianco**

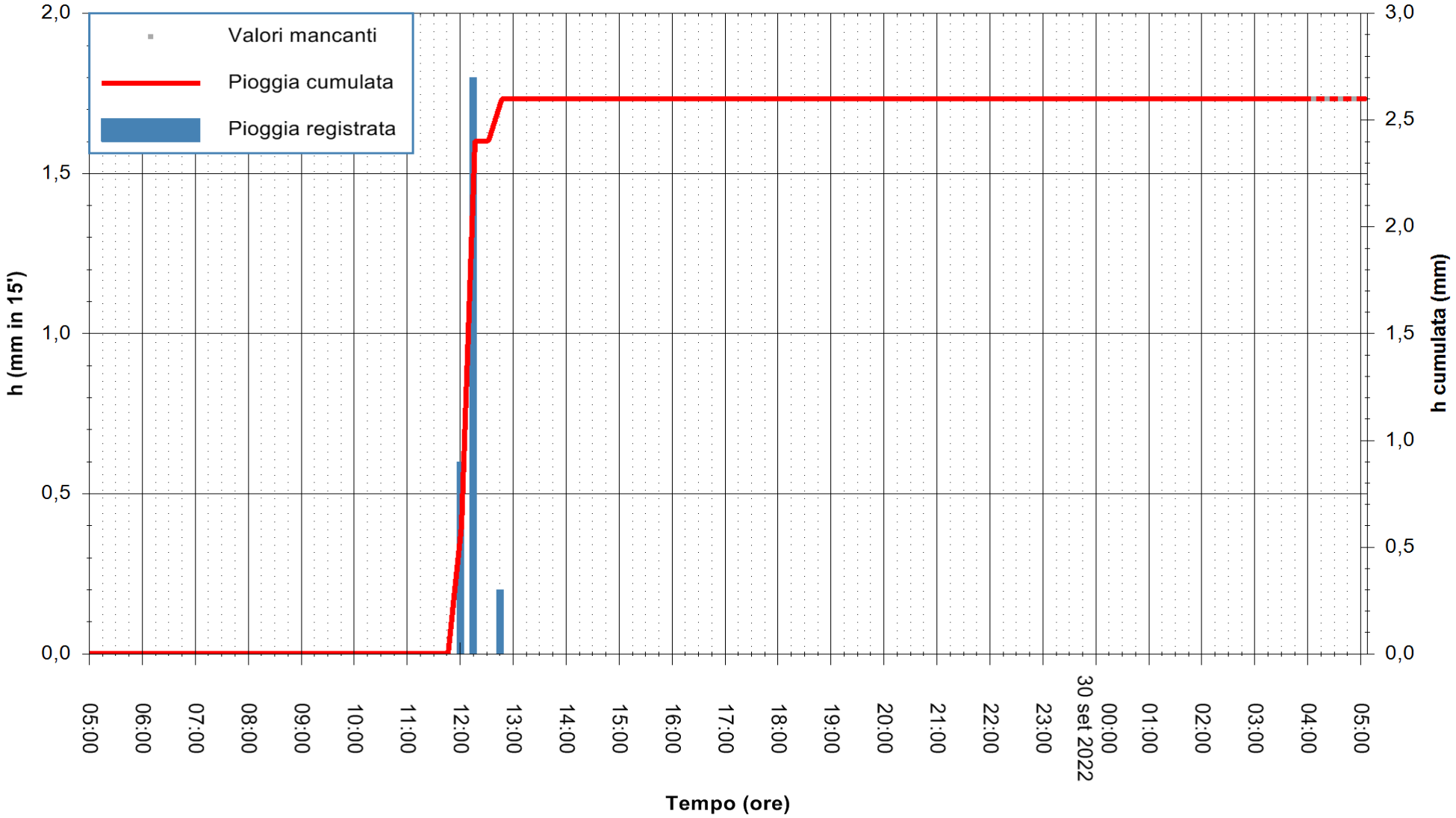

**Stazione pluviometrica Monte Tului**
**Area MONTE TULUI**
**Pioggia registrata nelle ultime 24 ore**
*Estrazione dati delle ore 05:33 del 30/09/2022*
*Ultimo dato disponibile: 30/09/2022 alle 04:10*

REGIONE AUTÒNOMA DE SARDIGNA
REGIONE AUTONOMA DELLA SARDEGNA

**ARPAS**
**F.to il Dirigente Responsabile**
**Dott. Giuseppe Bianco**

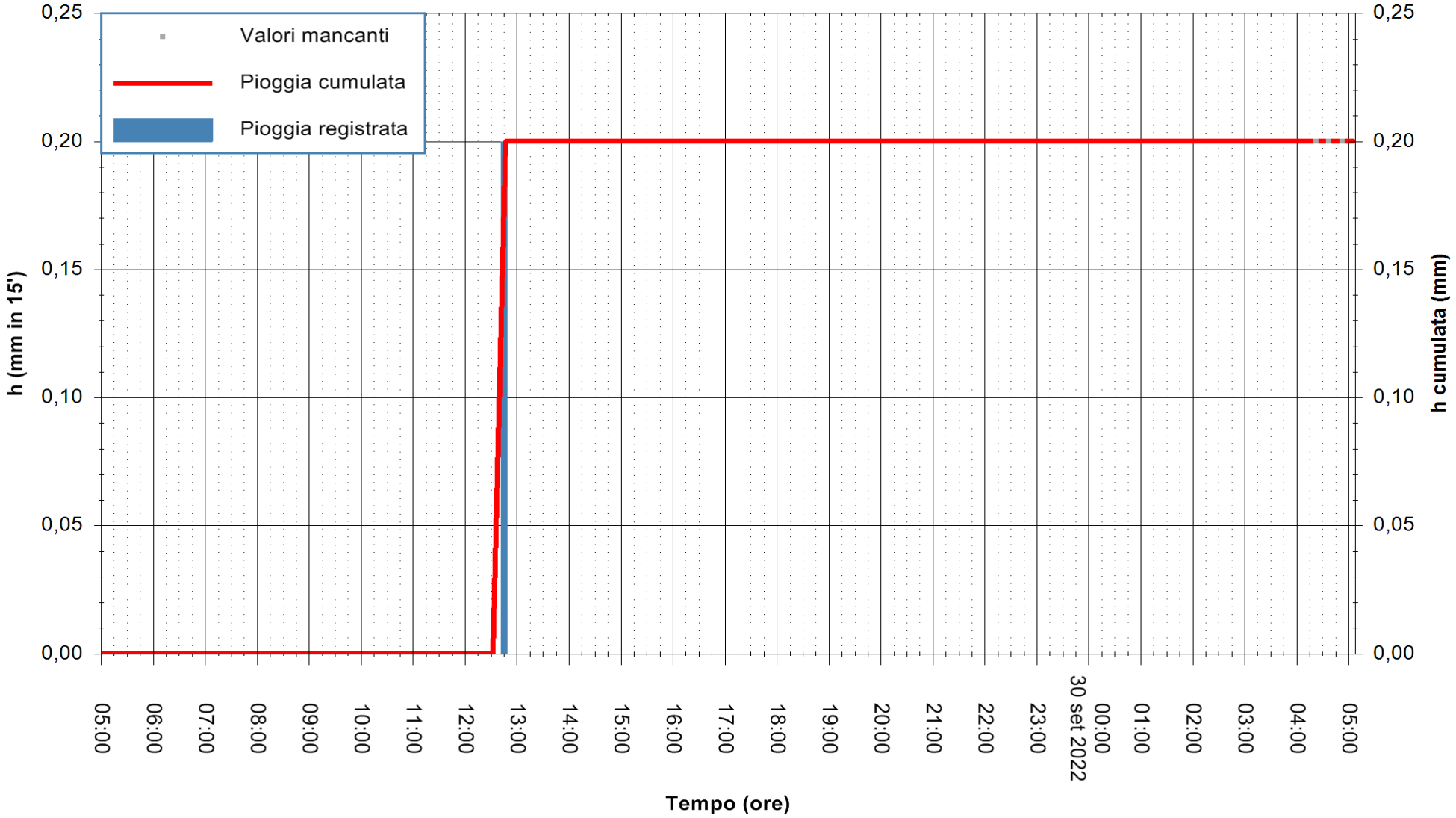

**Stazione pluviometrica Orosei**
**Area SERBATOIO IDRICO**
**Pioggia registrata nelle ultime 24 ore**
*Estrazione dati delle ore 05:33 del 30/09/2022*
*Ultimo dato disponibile: 30/09/2022 alle 04:11*

REGIONE AUTÒNOMA DE SARDIGNA
REGIONE AUTONOMA DELLA SARDEGNA

**ARPAS**
**F.to il Dirigente Responsabile**
**Dott. Giuseppe Bianco**

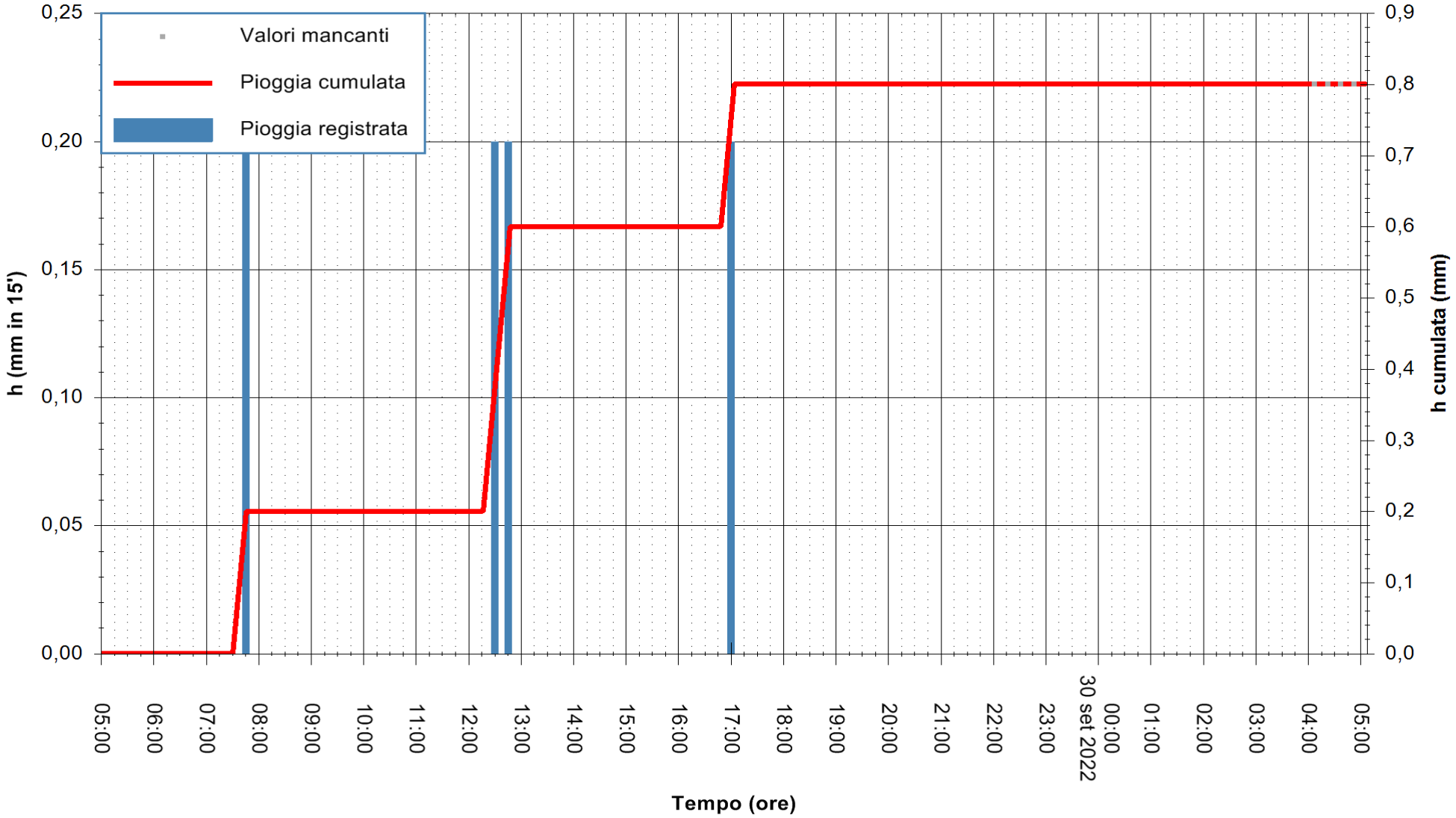

**Stazione pluviometrica Orune**
**Area SS389 KM76+900**
**Pioggia registrata nelle ultime 24 ore**
*Estrazione dati delle ore 05:33 del 30/09/2022*
*Ultimo dato disponibile: 30/09/2022 alle 04:15*

REGIONE AUTÒNOMA DE SARDIGNA
REGIONE AUTONOMA DELLA SARDEGNA

**ARPAS**
**F.to il Dirigente Responsabile**
**Dott. Giuseppe Bianco**

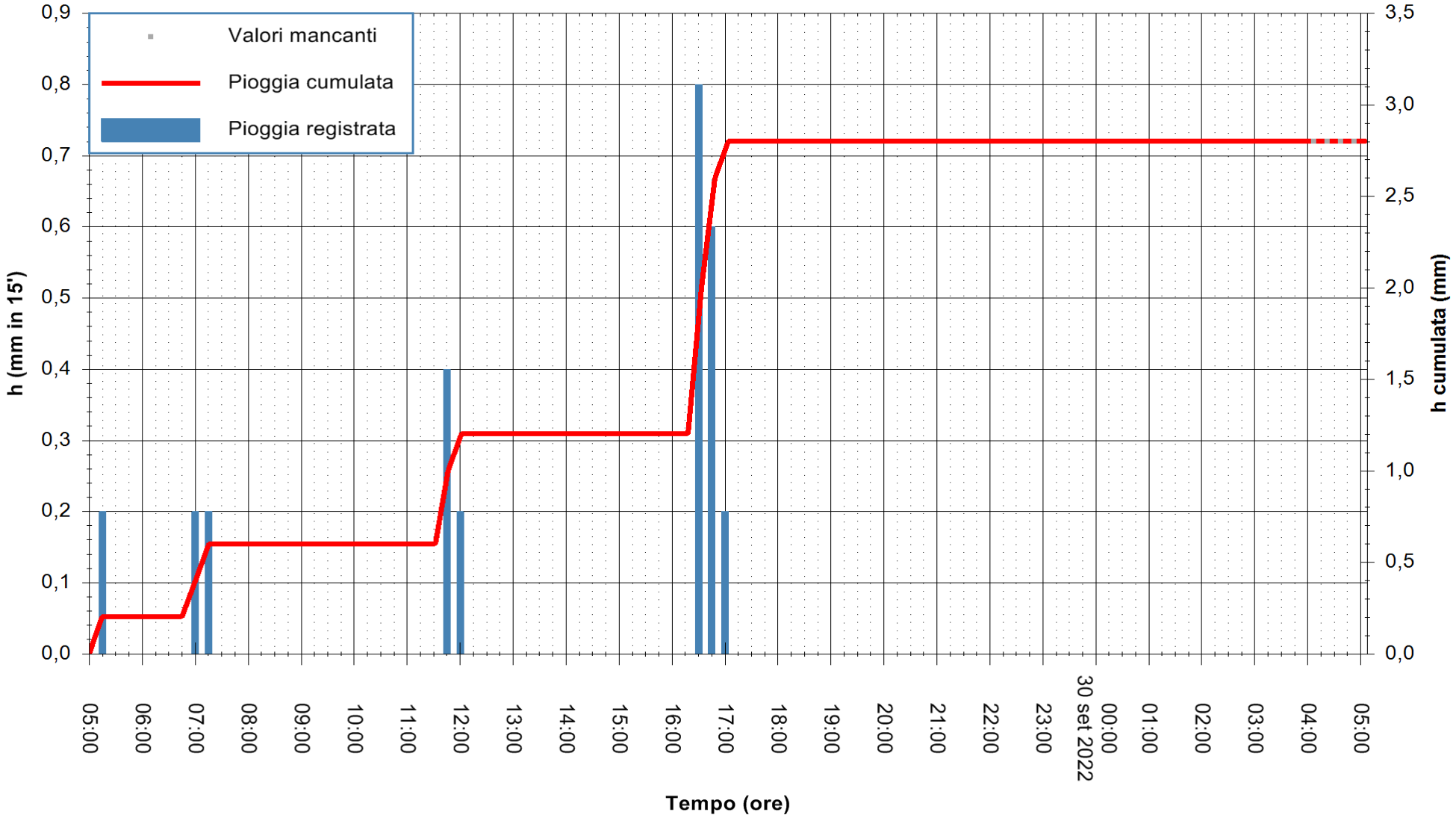

**Stazione pluviometrica Campanasissa**
**Area CASERMA ENTE FORESTE**
**Pioggia registrata nelle ultime 24 ore**
*Estrazione dati delle ore 05:33 del 30/09/2022*
*Ultimo dato disponibile: 30/09/2022 alle 04:15*

REGIONE AUTÒNOMA DE SARDIGNA
REGIONE AUTONOMA DELLA SARDEGNA

**ARPAS**
**F.to il Dirigente Responsabile**
**Dott. Giuseppe Bianco**

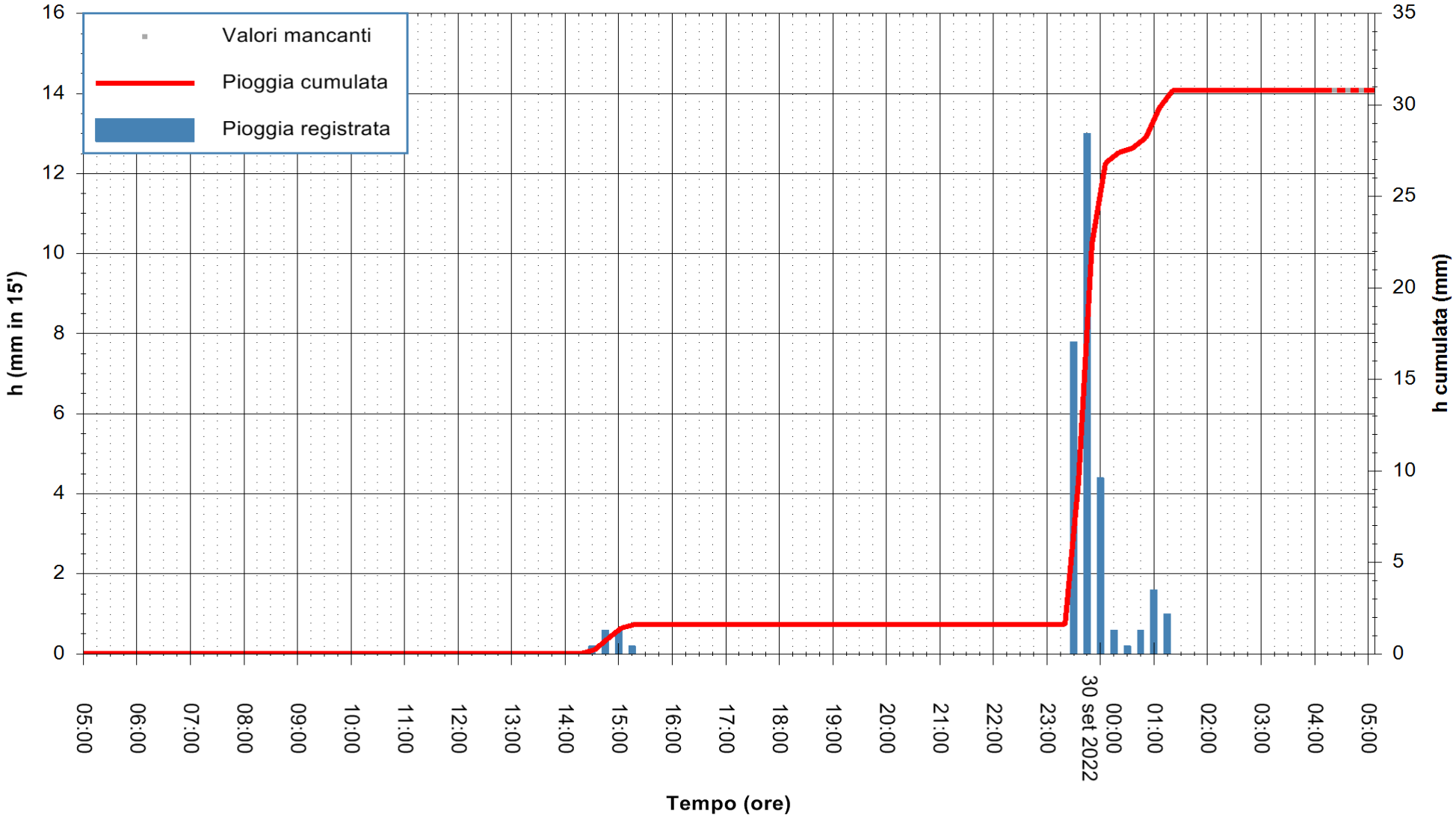

**Stazione pluviometrica Cixerri Meteo**
**Area DIGA GENNA IS ABIS**
**Pioggia registrata nelle ultime 24 ore**
*Estrazione dati delle ore 05:33 del 30/09/2022*
*Ultimo dato disponibile: 30/09/2022 alle 04:20*

REGIONE AUTÒNOMA DE SARDIGNA
REGIONE AUTONOMA DELLA SARDEGNA

**ARPAS**
**F.to il Dirigente Responsabile**
**Dott. Giuseppe Bianco**

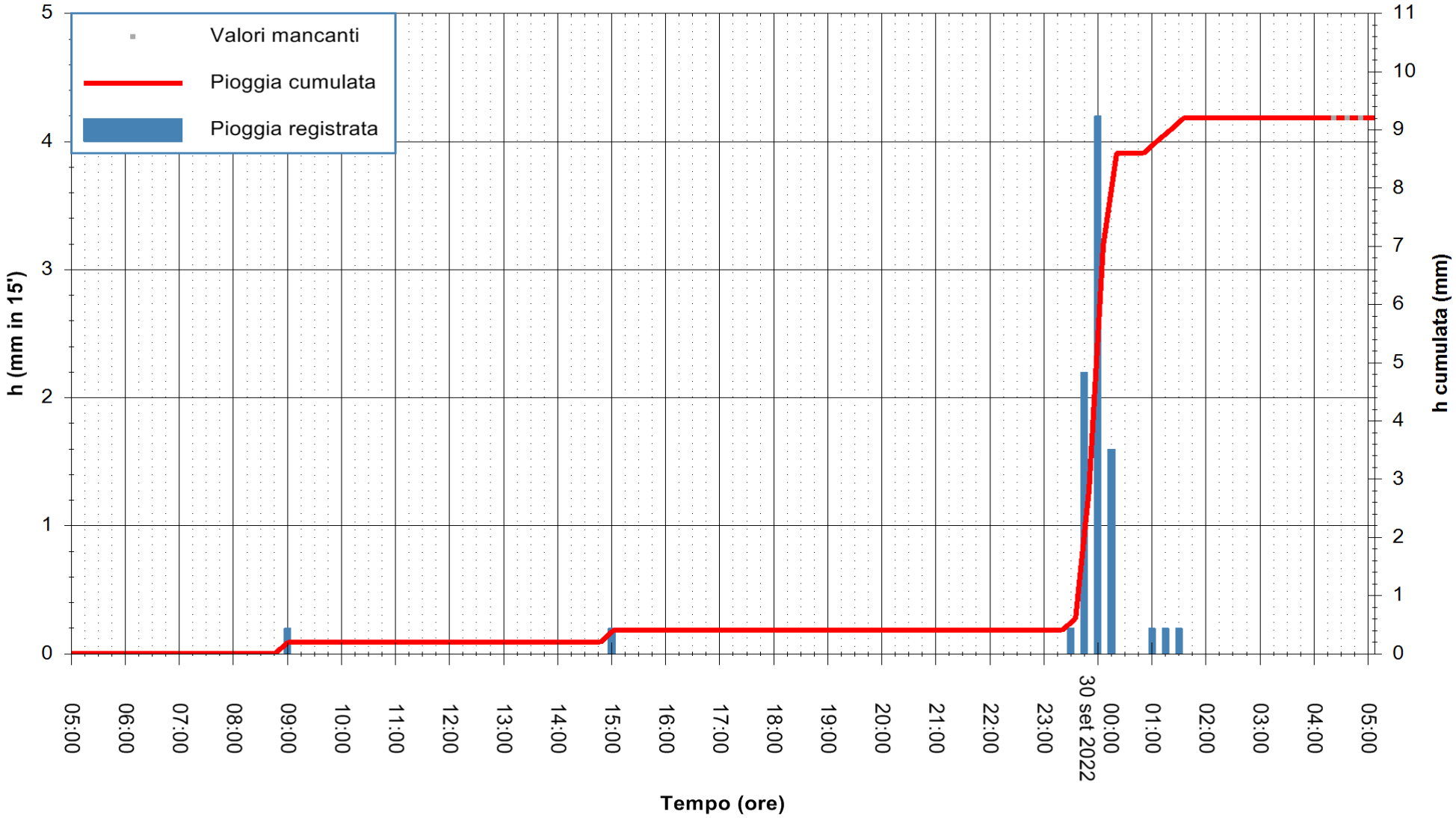

**Stazione pluviometrica Iglesias**
**Area PARCO AUTOMEZZI COMUNALE**
**Pioggia registrata nelle ultime 24 ore**
*Estrazione dati delle ore 05:33 del 30/09/2022*
*Ultimo dato disponibile: 30/09/2022 alle 04:20*

REGIONE AUTÒNOMA DE SARDIGNA
REGIONE AUTONOMA DELLA SARDEGNA

**ARPAS**
**F.to il Dirigente Responsabile**
**Dott. Giuseppe Bianco**

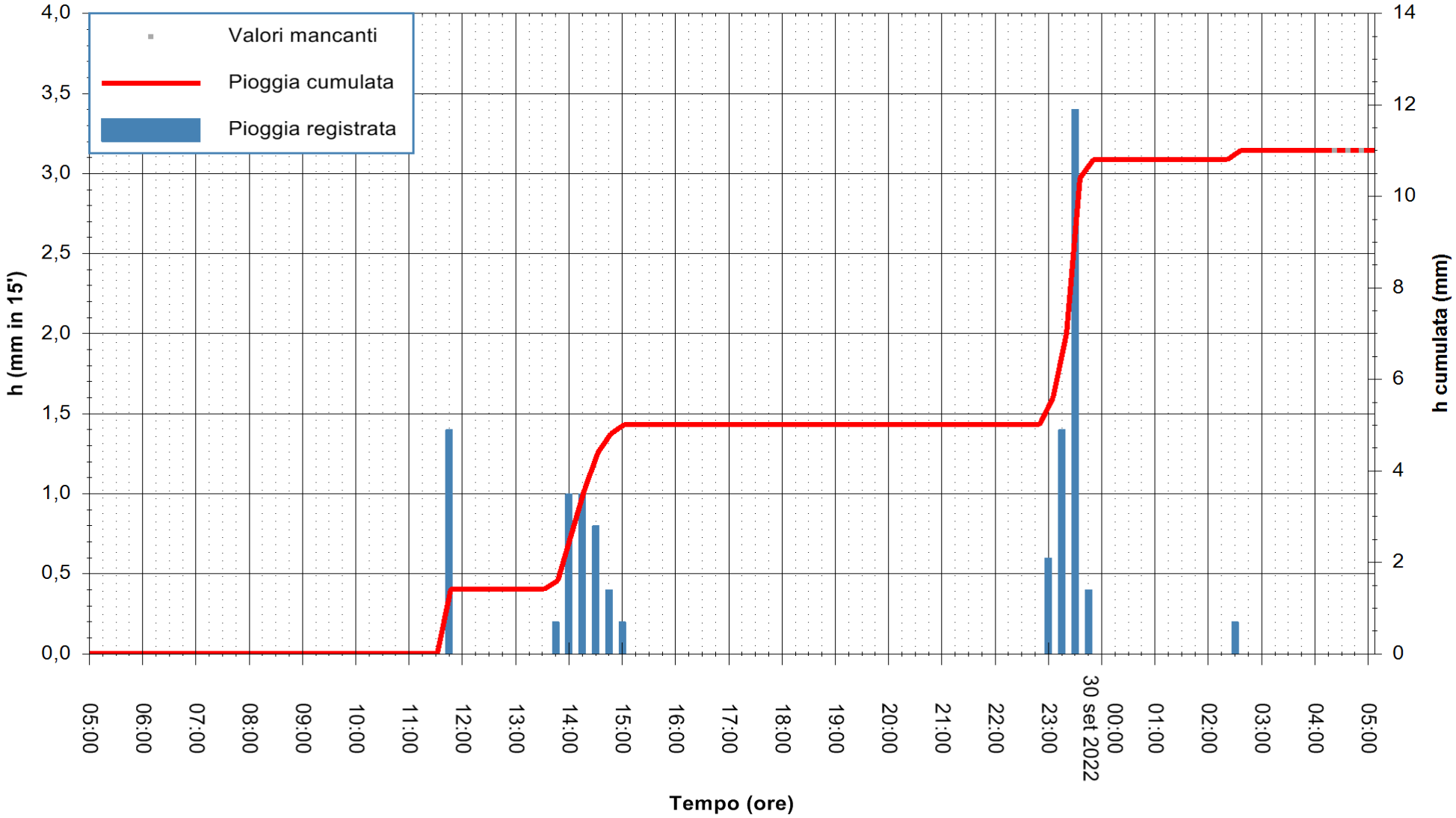

**Stazione pluviometrica Punta Gennarta meteo**
**Area DIGA DI PUNTA GENNARTA**
**Pioggia registrata nelle ultime 24 ore**
*Estrazione dati delle ore 05:33 del 30/09/2022*
*Ultimo dato disponibile: 30/09/2022 alle 04:14*

REGIONE AUTÒNOMA DE SARDIGNA
REGIONE AUTONOMA DELLA SARDEGNA

**ARPAS**
**F.to il Dirigente Responsabile**
**Dott. Giuseppe Bianco**

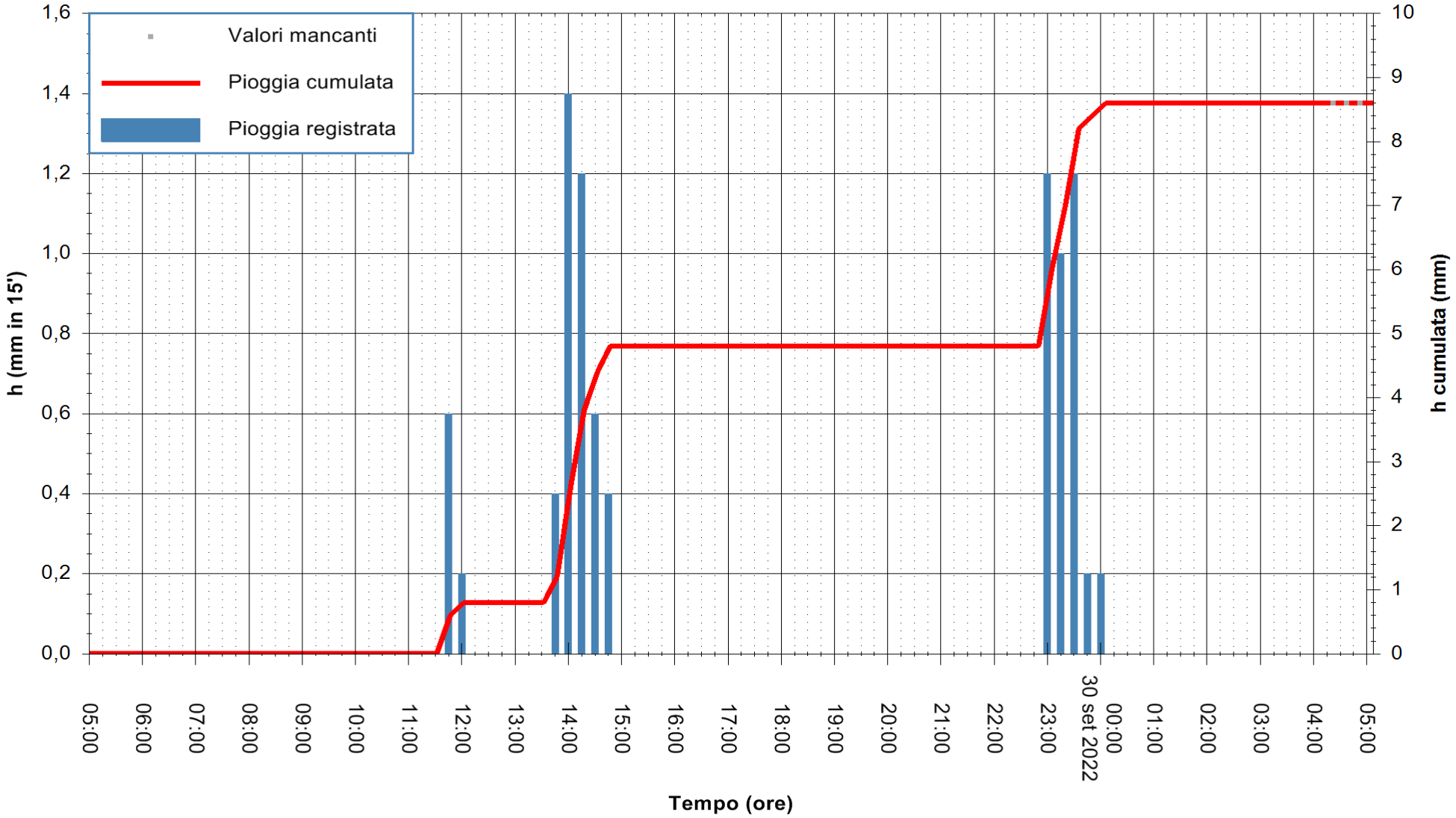

**Stazione pluviometrica San Michele**
**Area PUNTA SAN MICHELE**
**Pioggia registrata nelle ultime 24 ore**
*Estrazione dati delle ore 05:33 del 30/09/2022*
*Ultimo dato disponibile: 30/09/2022 alle 04:15*

REGIONE AUTÒNOMA DE SARDIGNA
REGIONE AUTONOMA DELLA SARDEGNA

**ARPAS**
**F.to il Dirigente Responsabile**
**Dott. Giuseppe Bianco**

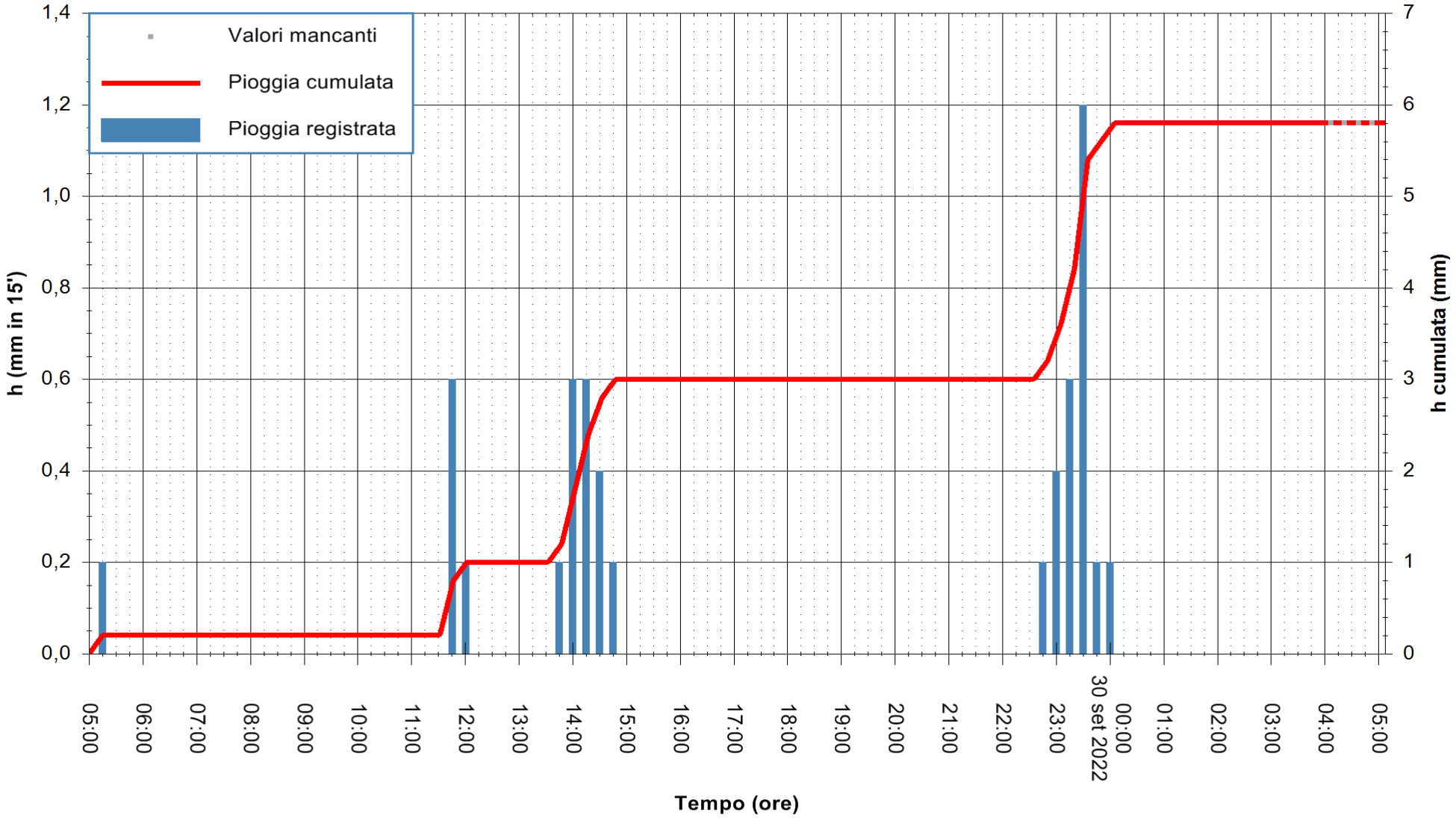

**Stazione pluviometrica Ala' dei Sardi**
**Area CAMPO SPORTIVO**
**Pioggia registrata nelle ultime 24 ore**
*Estrazione dati delle ore 05:33 del 30/09/2022*
*Ultimo dato disponibile: 30/09/2022 alle 04:15*

REGIONE AUTÒNOMA DE SARDIGNA
REGIONE AUTONOMA DELLA SARDEGNA

**ARPAS**
**F.to il Dirigente Responsabile**
**Dott. Giuseppe Bianco**

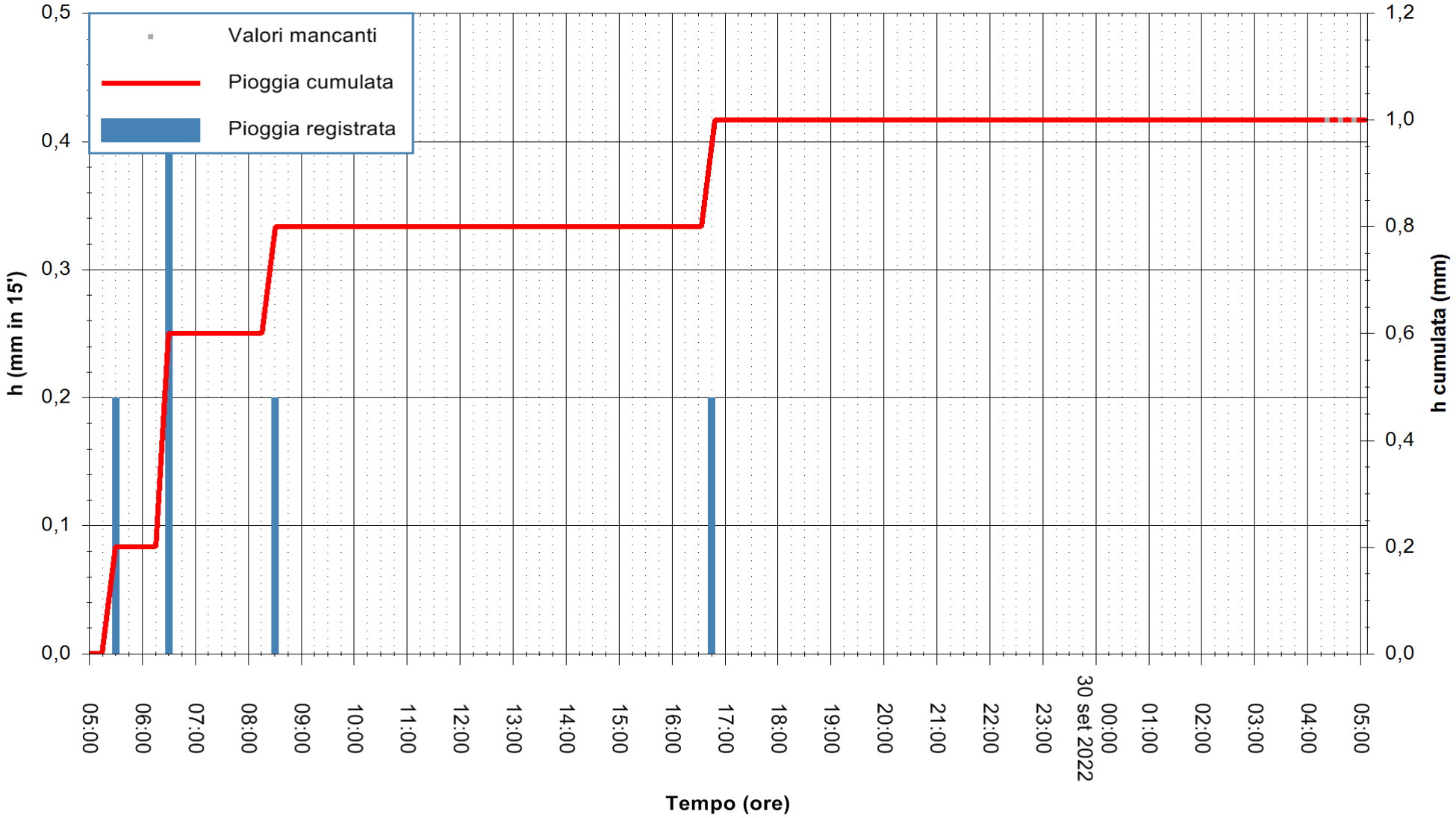

**Stazione pluviometrica Ardara**
**Area STAZIONE DI ARDARA**
**Pioggia registrata nelle ultime 24 ore**
*Estrazione dati delle ore 05:33 del 30/09/2022*
*Ultimo dato disponibile: 30/09/2022 alle 04:10*

REGIONE AUTÒNOMA DE SARDIGNA
REGIONE AUTONOMA DELLA SARDEGNA

**ARPAS**
**F.to il Dirigente Responsabile**
**Dott. Giuseppe Bianco**

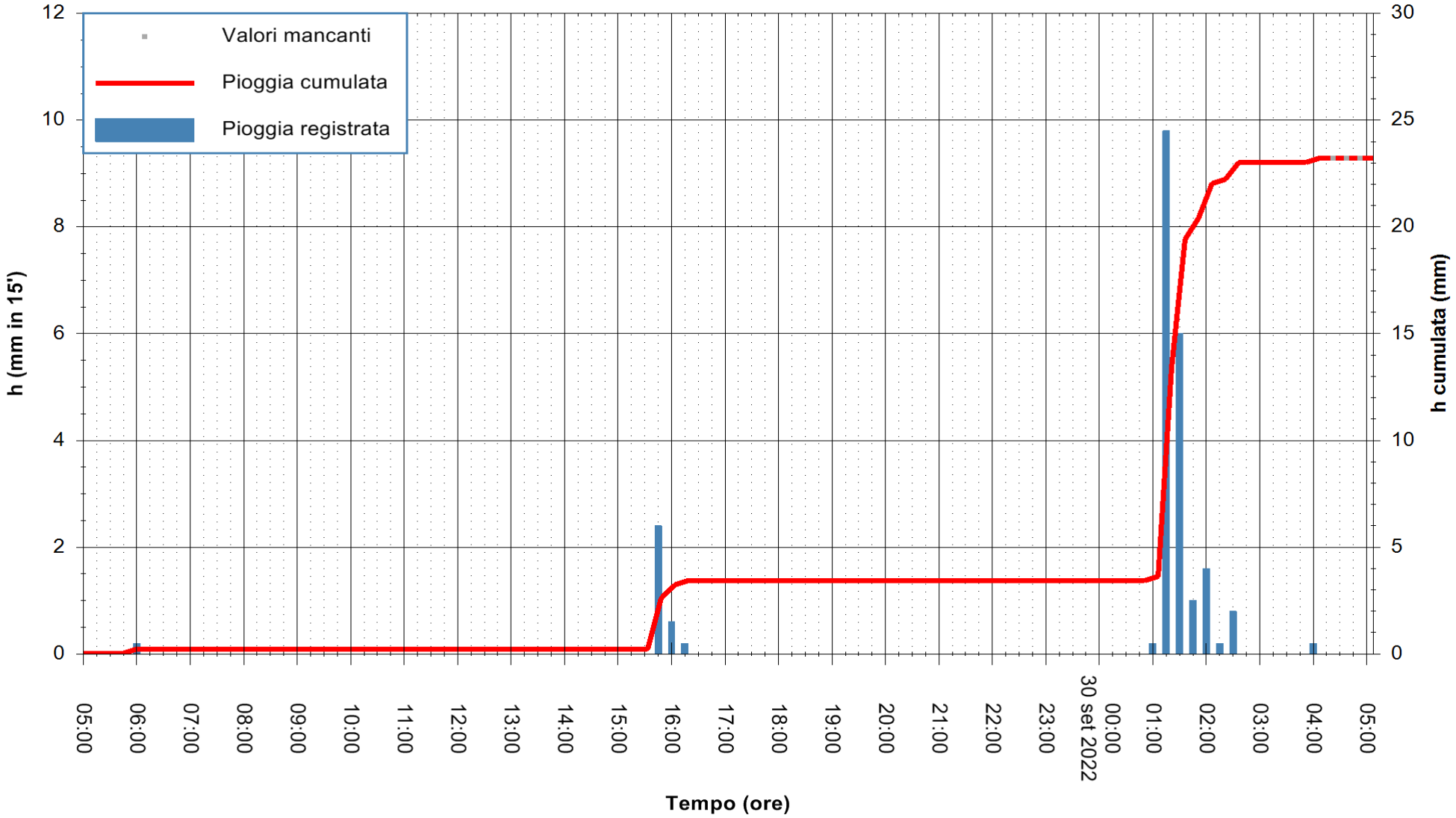

**Stazione pluviometrica Coghinas**
**Area VASCA BON. NORD SARDEGNA**
**Pioggia registrata nelle ultime 24 ore**
*Estrazione dati delle ore 05:33 del 30/09/2022*
*Ultimo dato disponibile: 30/09/2022 alle 04:20*

REGIONE AUTÒNOMA DE SARDIGNA
REGIONE AUTONOMA DELLA SARDEGNA

**ARPAS**
**F.to il Dirigente Responsabile**
**Dott. Giuseppe Bianco**

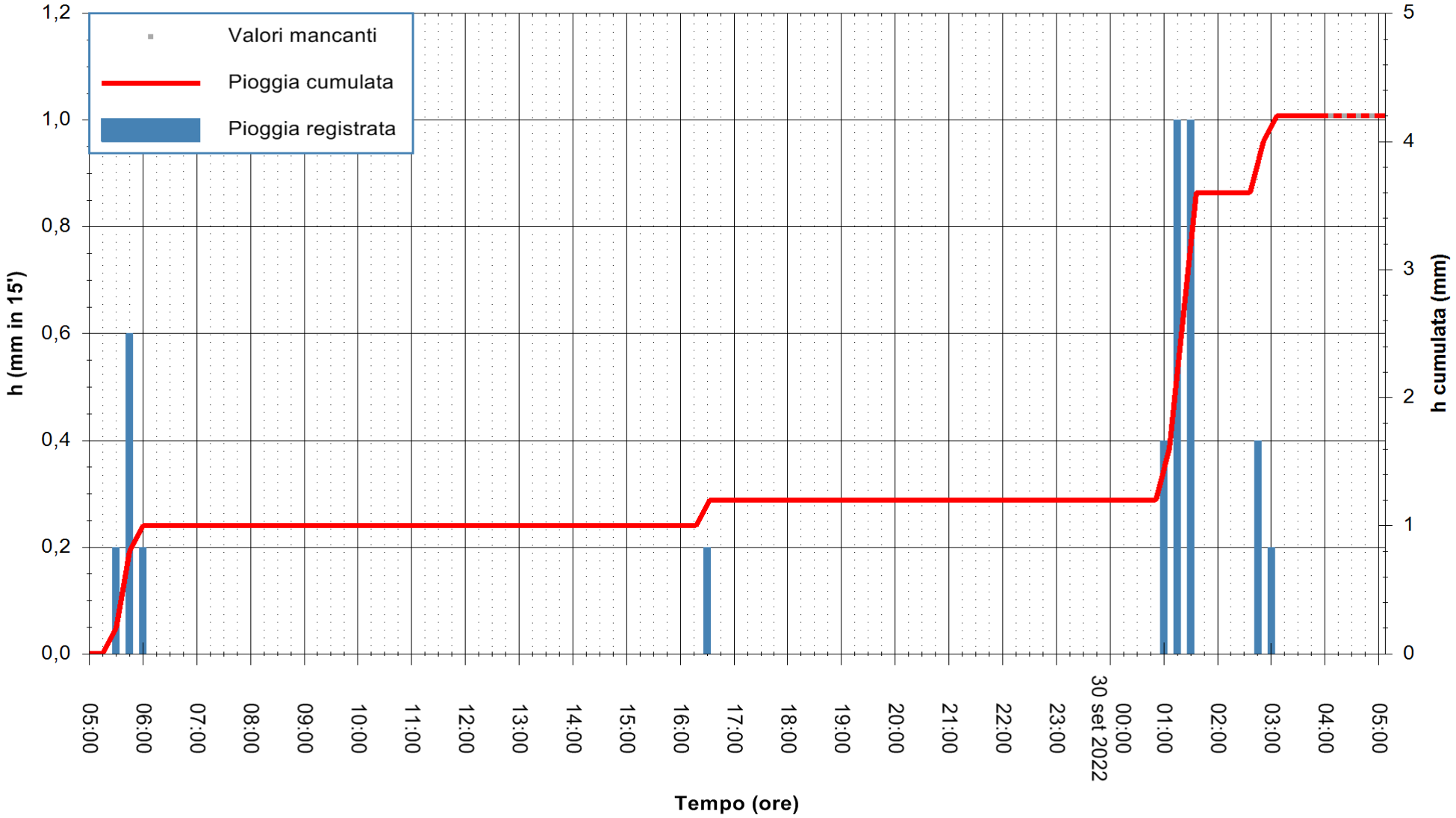

**Stazione pluviometrica Coghinas a Casteldoria meteo**
**Area DIGA CASTELDORIA**
**Pioggia registrata nelle ultime 24 ore**
*Estrazione dati delle ore 05:33 del 30/09/2022*
*Ultimo dato disponibile: 30/09/2022 alle 04:15*

REGIONE AUTÒNOMA DE SARDIGNA
REGIONE AUTONOMA DELLA SARDEGNA

**ARPAS**
**F.to il Dirigente Responsabile**
**Dott. Giuseppe Bianco**

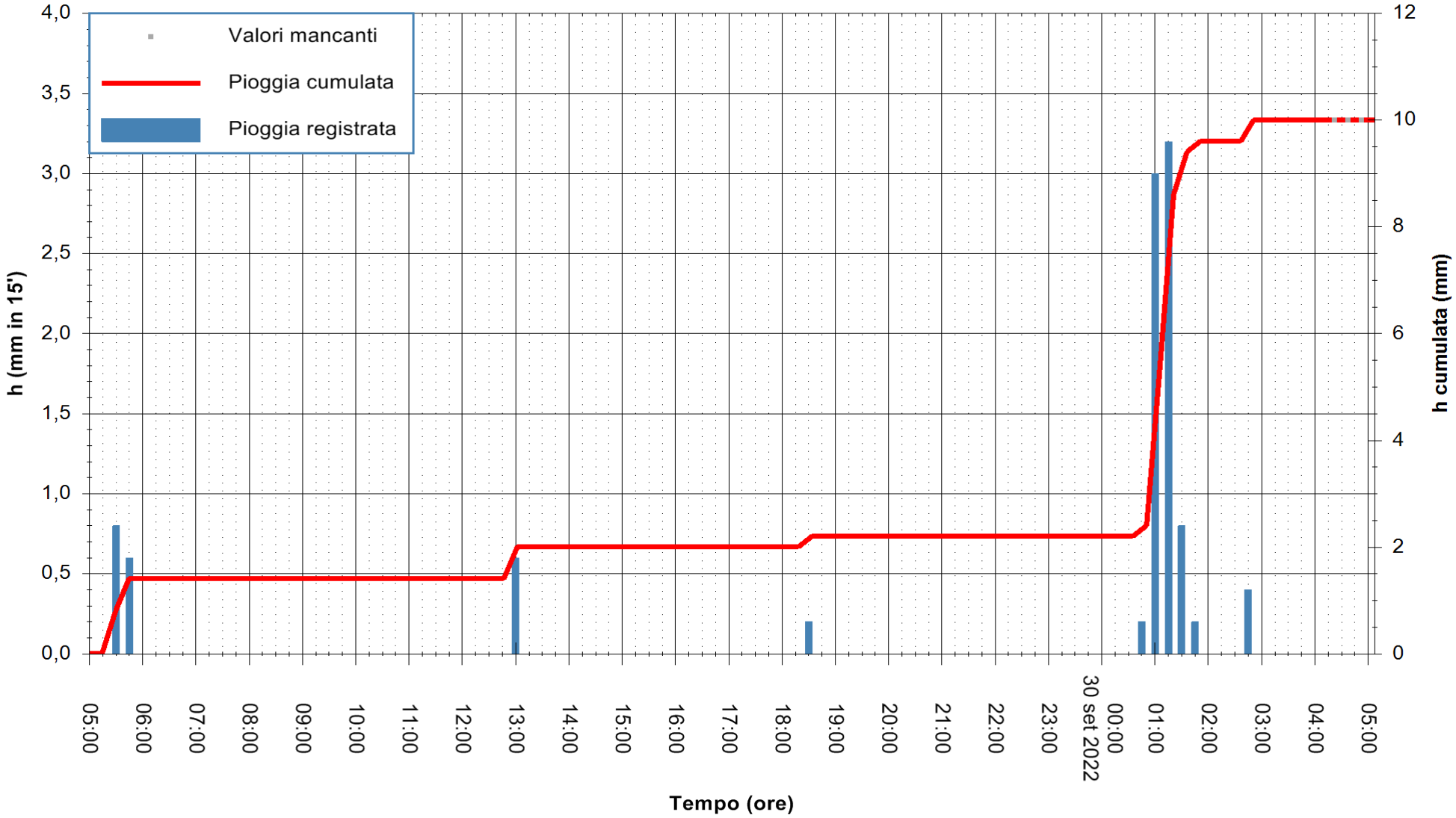

**Stazione pluviometrica Coghinas a Viddalba**
**Area PONTE SP 33**
**Pioggia registrata nelle ultime 24 ore**
*Estrazione dati delle ore 05:33 del 30/09/2022*
*Ultimo dato disponibile: 30/09/2022 alle 04:15*

REGIONE AUTÒNOMA DE SARDIGNA
REGIONE AUTONOMA DELLA SARDEGNA

**ARPAS**
**F.to il Dirigente Responsabile**
**Dott. Giuseppe Bianco**

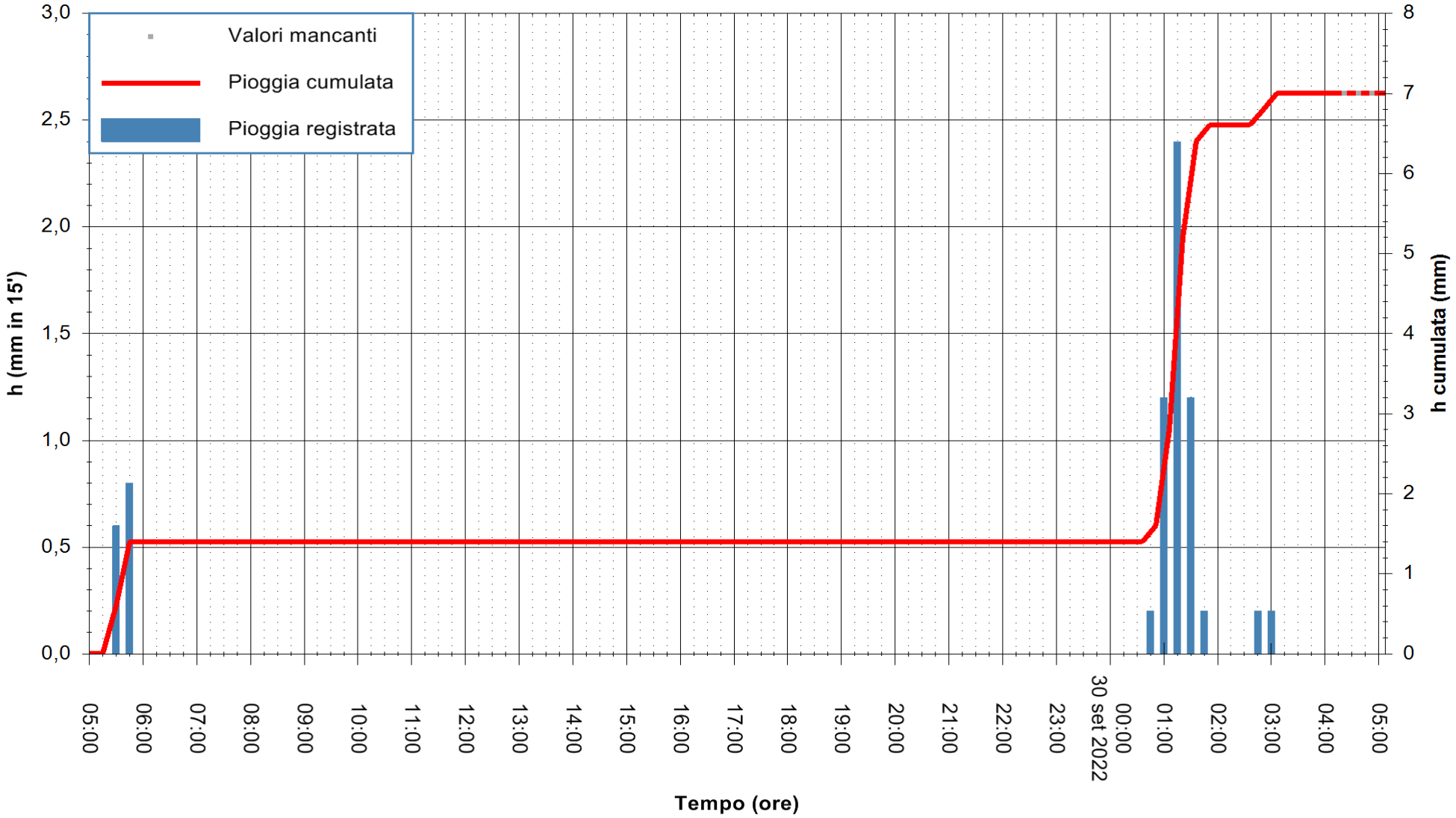


"Composizione e rappresentazione dei dati eseguita con modalità automatiche su dati della rete di stazioni meteorologiche fiduciarie della Regione Sardegna gestita dall'Agenzia per la Protezione dell'Ambiente della Sardegna, ARPAS, acquisiti in tempo reale e sottoposti ad un processo automatico di validazione di primo livello"

**Stazione pluviometrica Fraigas**
**Area CANTONIERA FRAIGAS**
**Pioggia registrata nelle ultime 24 ore**
*Estrazione dati delle ore 05:33 del 30/09/2022*
*Ultimo dato disponibile: 30/09/2022 alle 04:15*

REGIONE AUTÒNOMA DE SARDIGNA
REGIONE AUTONOMA DELLA SARDEGNA

**ARPAS**
**F.to il Dirigente Responsabile**
**Dott. Giuseppe Bianco**

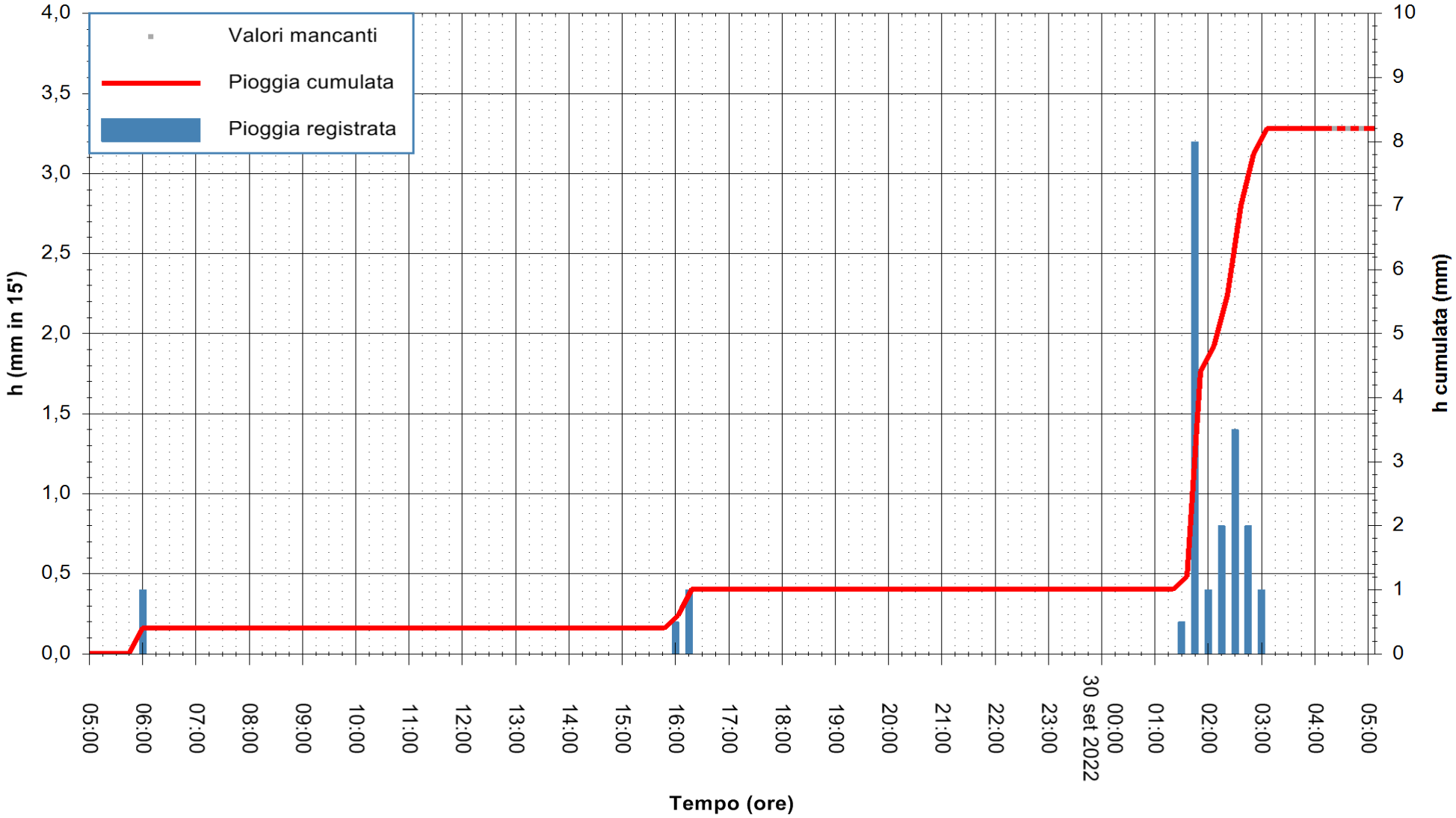

**Stazione pluviometrica Martis**
**Area FUNTANA PUTTU INZAS**
**Pioggia registrata nelle ultime 24 ore**
*Estrazione dati delle ore 05:33 del 30/09/2022*
*Ultimo dato disponibile: 30/09/2022 alle 04:20*

REGIONE AUTÒNOMA DE SARDIGNA
REGIONE AUTONOMA DELLA SARDEGNA

**ARPAS**
**F.to il Dirigente Responsabile**
**Dott. Giuseppe Bianco**

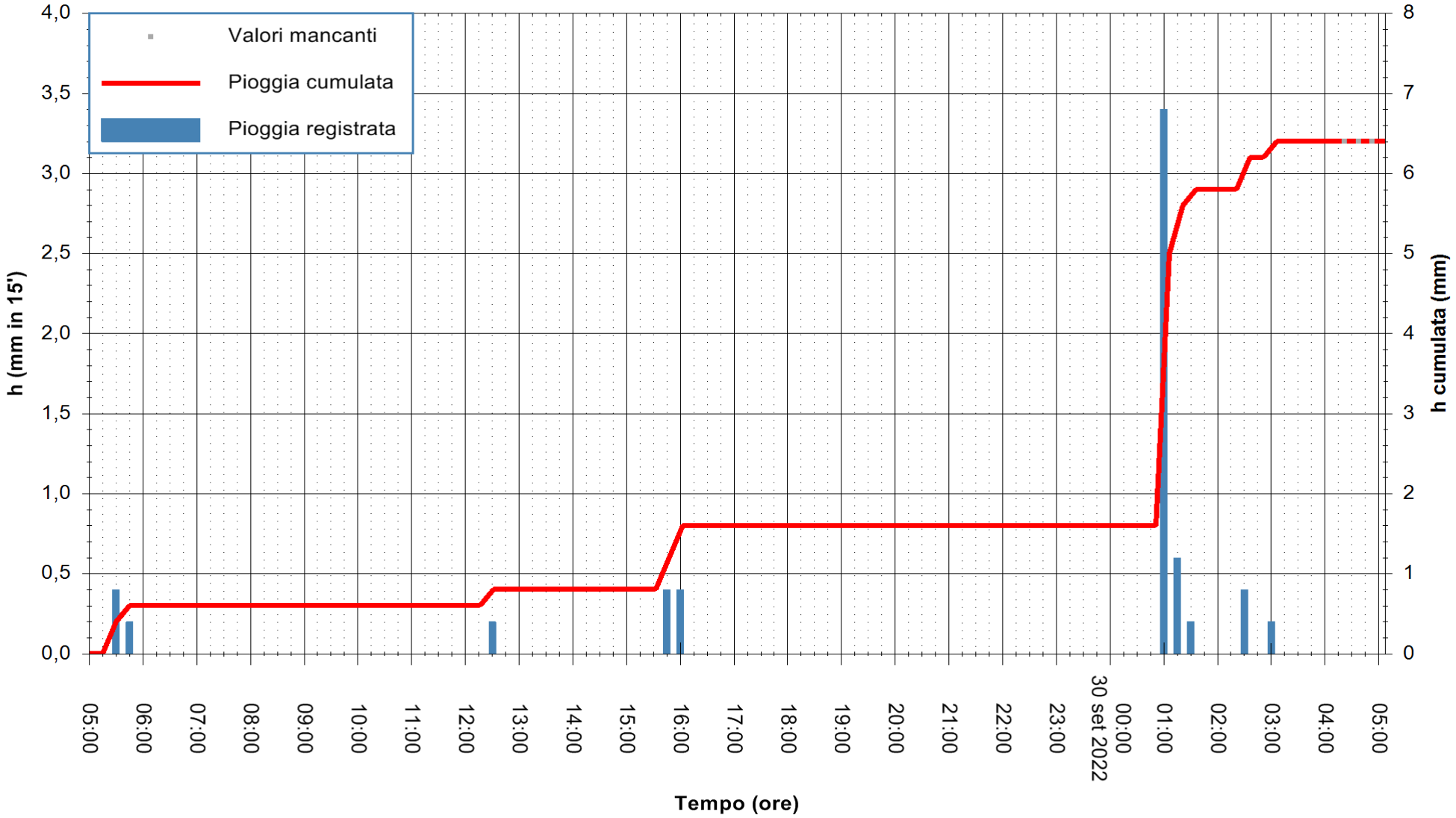

**Stazione pluviometrica Monte Lerno Meteo**
**Area DIGA MONTE LERNO**
**Pioggia registrata nelle ultime 24 ore**
*Estrazione dati delle ore 05:33 del 30/09/2022*
*Ultimo dato disponibile: 30/09/2022 alle 04:17*

REGIONE AUTÒNOMA DE SARDIGNA
REGIONE AUTONOMA DELLA SARDEGNA

**ARPAS**
**F.to il Dirigente Responsabile**
**Dott. Giuseppe Bianco**

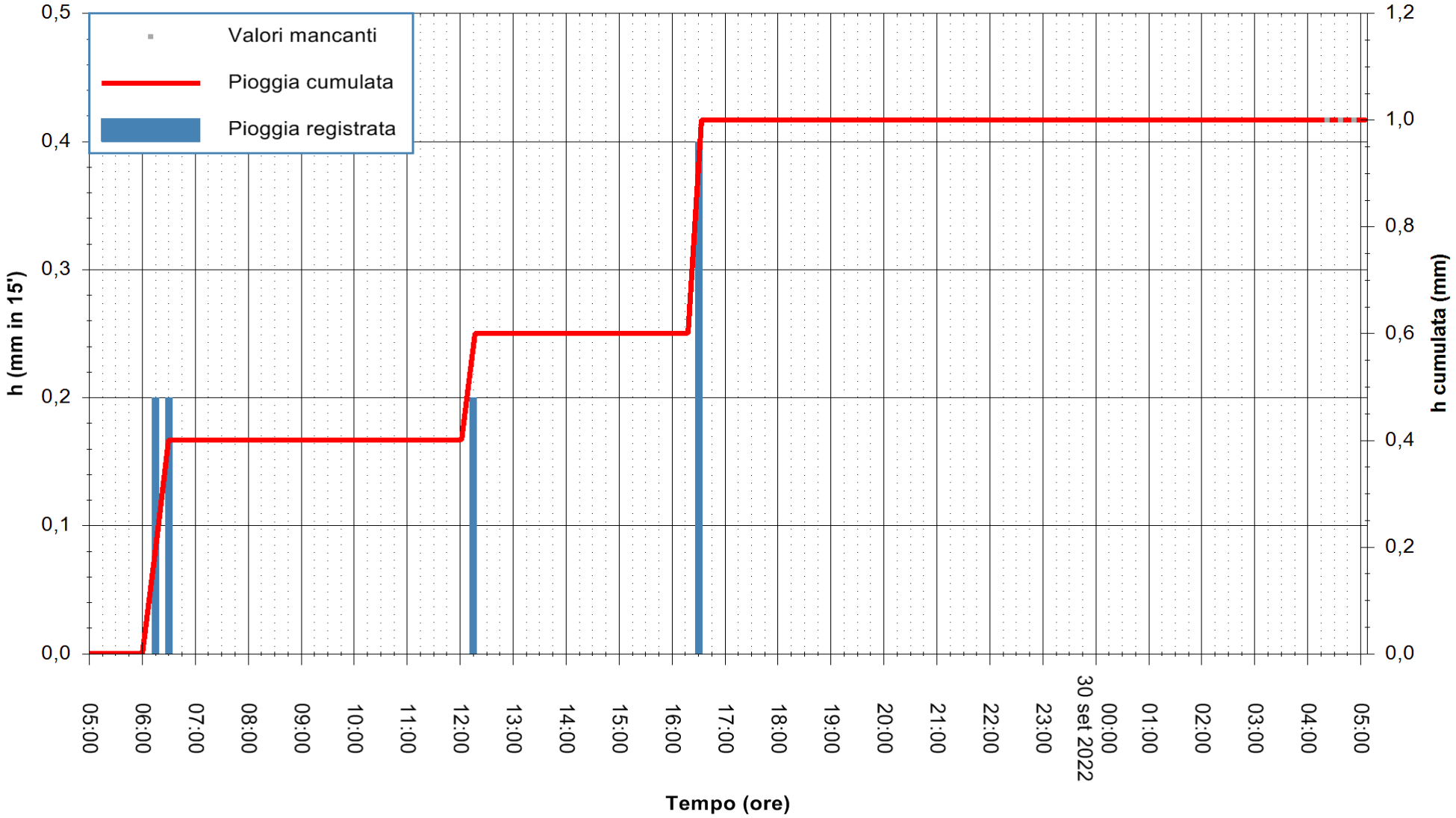

**Stazione pluviometrica Monte Rasu**
**Area AREA TRALICCI RADIO**
**Pioggia registrata nelle ultime 24 ore**
*Estrazione dati delle ore 05:33 del 30/09/2022*
*Ultimo dato disponibile: 30/09/2022 alle 04:10*

REGIONE AUTÒNOMA DE SARDIGNA
REGIONE AUTONOMA DELLA SARDEGNA

**ARPAS**
**F.to il Dirigente Responsabile**
**Dott. Giuseppe Bianco**

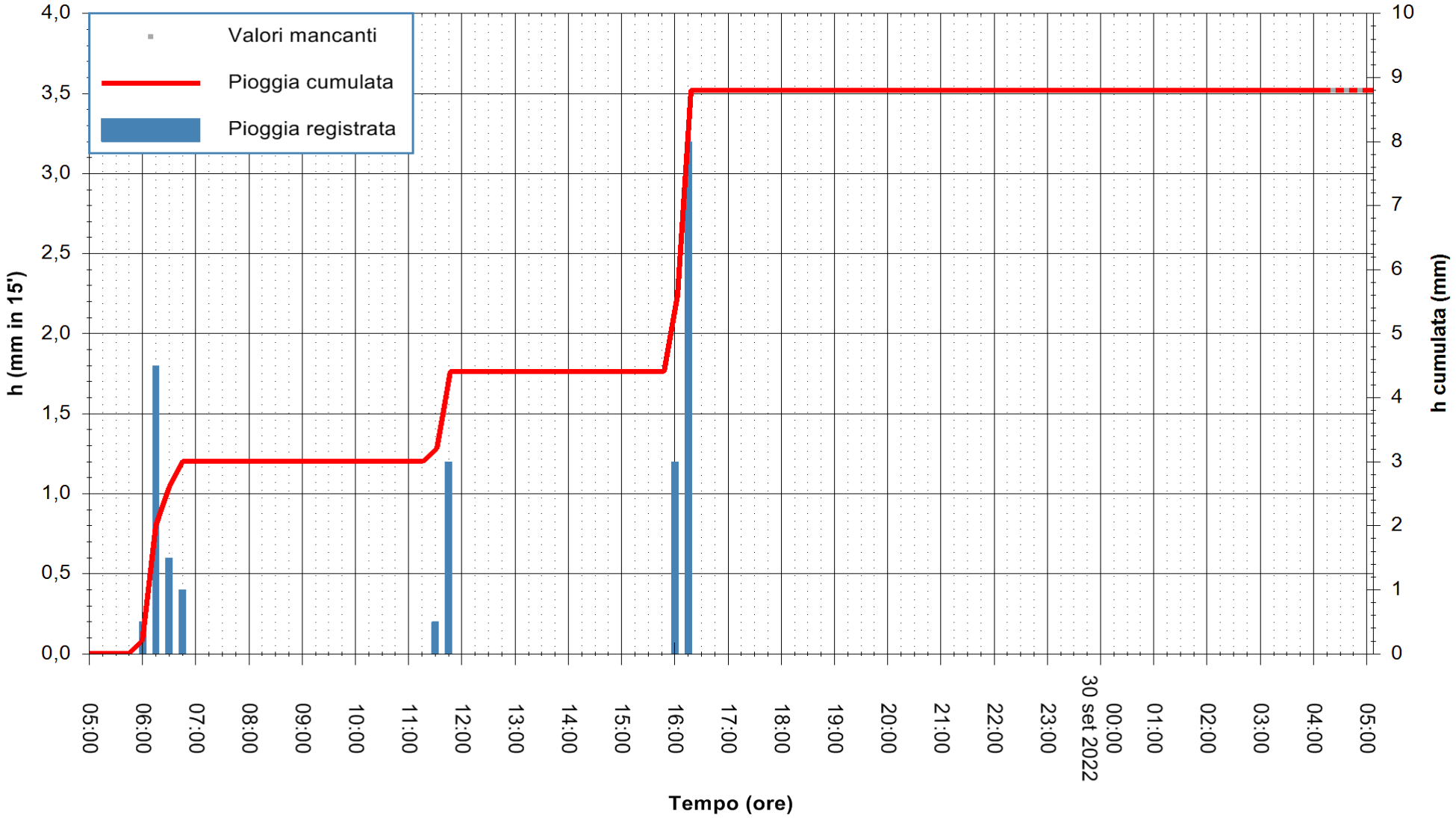

**Stazione pluviometrica Oschiri**
**Area PISCHINAS**
**Pioggia registrata nelle ultime 24 ore**
*Estrazione dati delle ore 05:33 del 30/09/2022*
*Ultimo dato disponibile: 30/09/2022 alle 04:15*

REGIONE AUTÒNOMA DE SARDIGNA
REGIONE AUTONOMA DELLA SARDEGNA

**ARPAS**
**F.to il Dirigente Responsabile**
**Dott. Giuseppe Bianco**

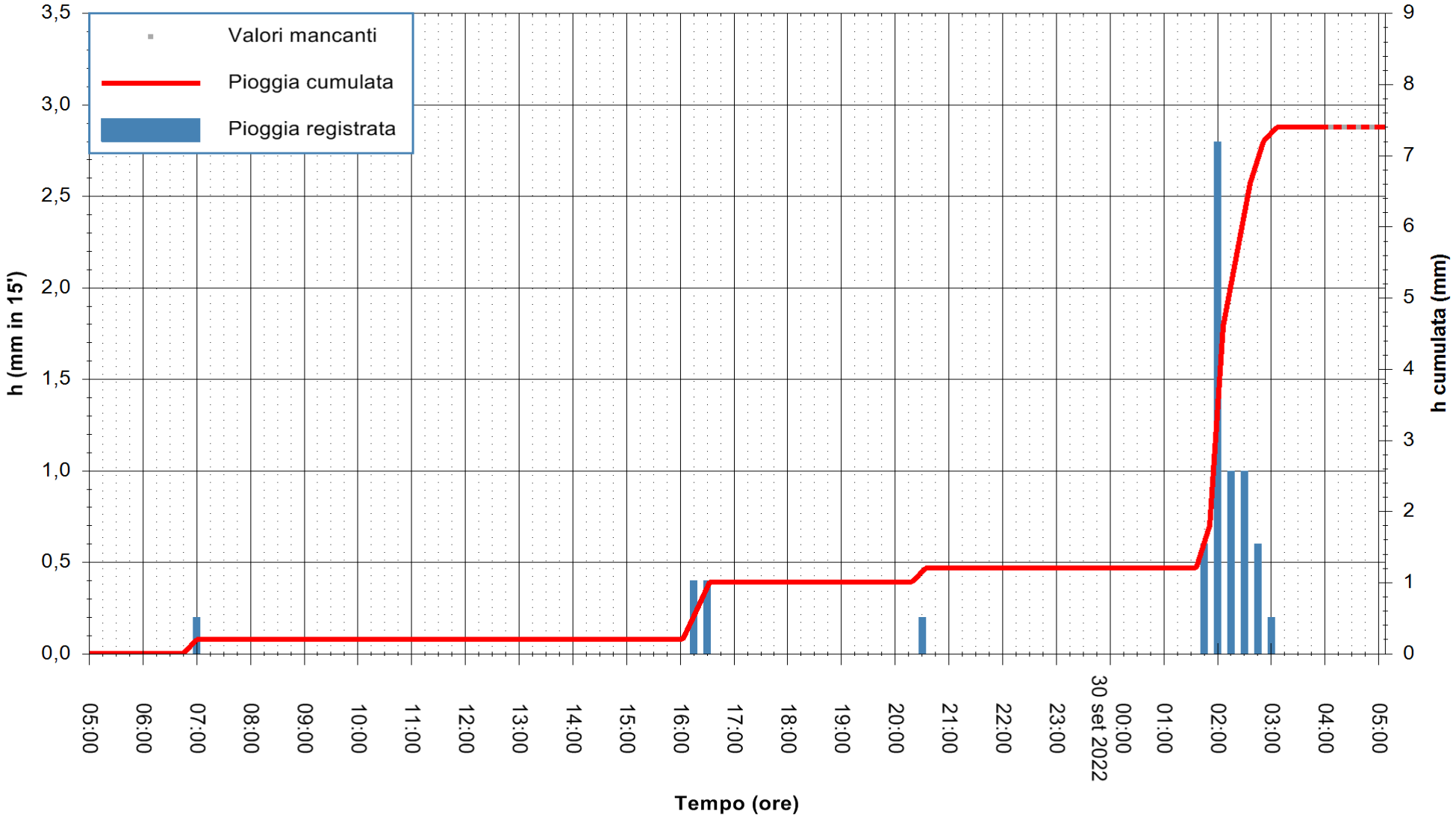

**Stazione pluviometrica Rio Badde Caprile**
**Area PONTE VIA LA PIANA**
**Pioggia registrata nelle ultime 24 ore**
*Estrazione dati delle ore 05:33 del 30/09/2022*
*Ultimo dato disponibile: 30/09/2022 alle 04:15*

REGIONE AUTÒNOMA DE SARDIGNA
REGIONE AUTONOMA DELLA SARDEGNA

**ARPAS**
**F.to il Dirigente Responsabile**
**Dott. Giuseppe Bianco**

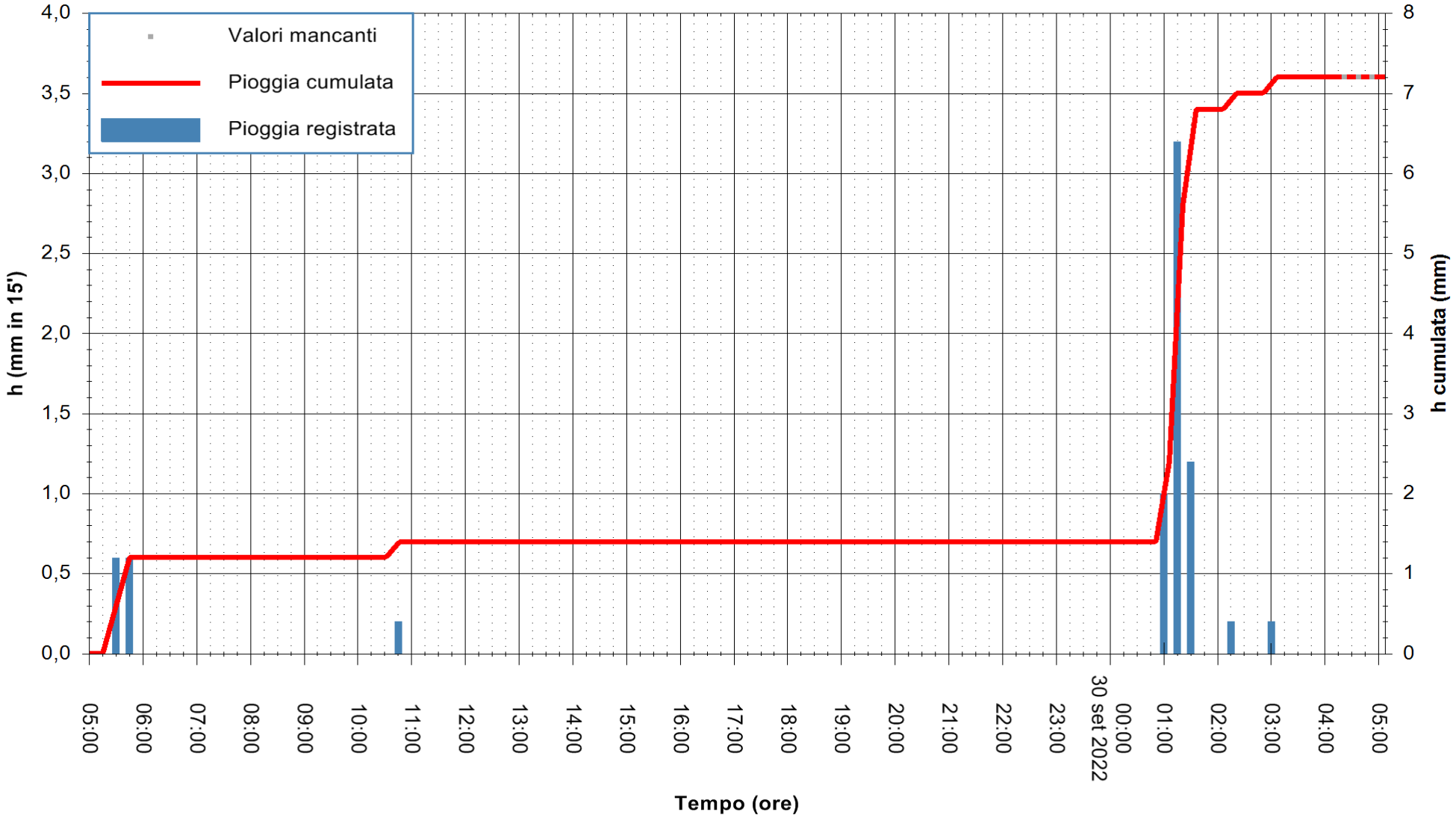


"Composizione e rappresentazione dei dati eseguita con modalità automatiche su dati della rete di stazioni meteorologiche fiduciarie della Regione Sardegna gestita dall'Agenzia per la Protezione dell'Ambiente della Sardegna, ARPAS, acquisiti in tempo reale e sottoposti ad un processo automatico di validazione di primo livello"

**Stazione pluviometrica Torralba**
**Area AREA CAMPO SPORTIVO**
**Pioggia registrata nelle ultime 24 ore**
*Estrazione dati delle ore 05:33 del 30/09/2022*
*Ultimo dato disponibile: 30/09/2022 alle 04:20*

REGIONE AUTÒNOMA DE SARDIGNA
REGIONE AUTONOMA DELLA SARDEGNA

**ARPAS**
**F.to il Dirigente Responsabile**
**Dott. Giuseppe Bianco**

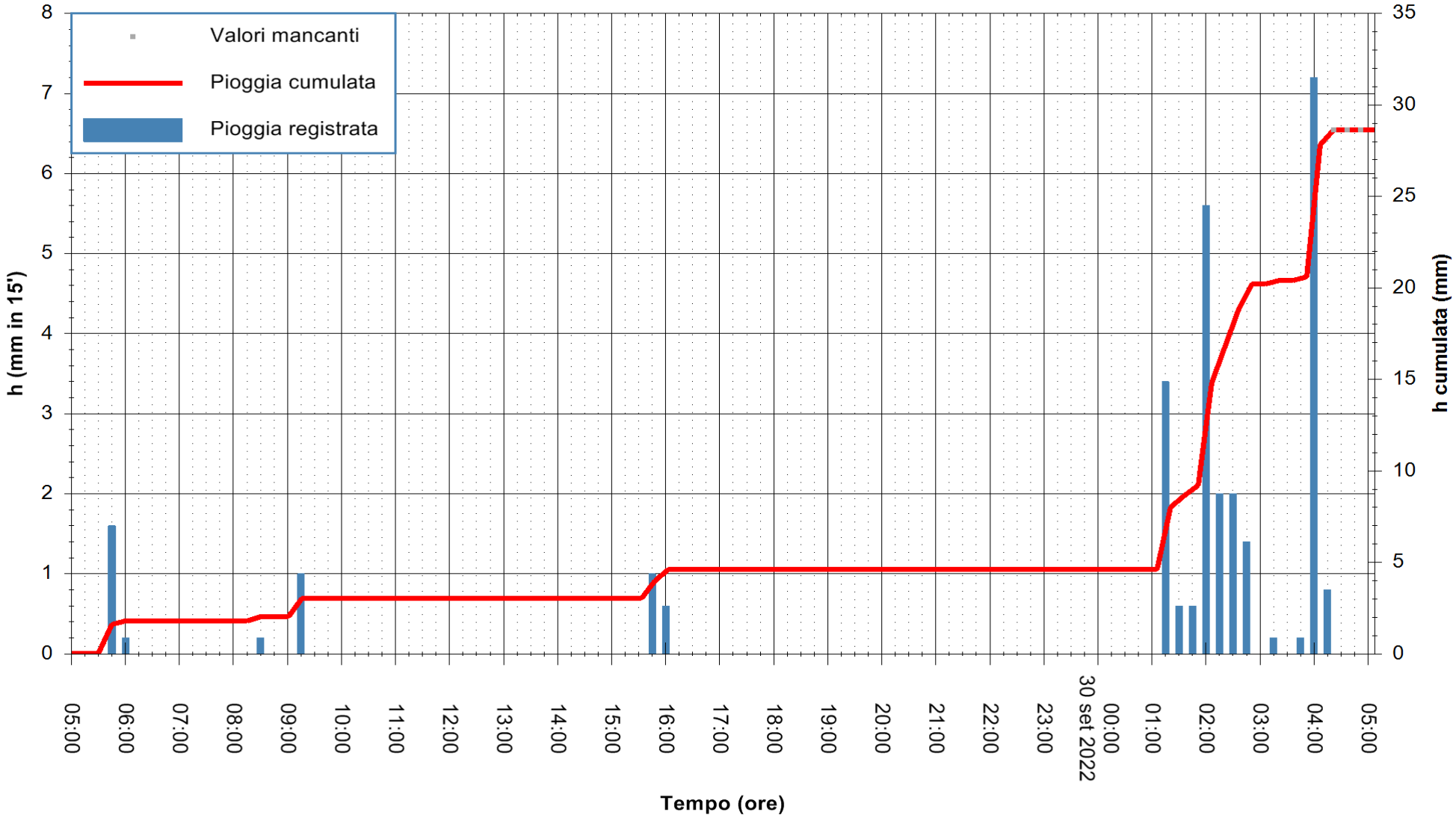


"Composizione e rappresentazione dei dati eseguita con modalità automatiche su dati della rete di stazioni meteorologiche fiduciarie della Regione Sardegna gestita dall'Agenzia per la Protezione dell'Ambiente della Sardegna, ARPAS, acquisiti in tempo reale e sottoposti ad un processo automatico di validazione di primo livello"

**Stazione pluviometrica Ballao**
**Area PONTE SUL FLUMENDOSA**
**Pioggia registrata nelle ultime 24 ore**
*Estrazione dati delle ore 05:33 del 30/09/2022*
*Ultimo dato disponibile: 30/09/2022 alle 04:23*

REGIONE AUTÒNOMA DE SARDIGNA
REGIONE AUTONOMA DELLA SARDEGNA

**ARPAS**
**F.to il Dirigente Responsabile**
**Dott. Giuseppe Bianco**

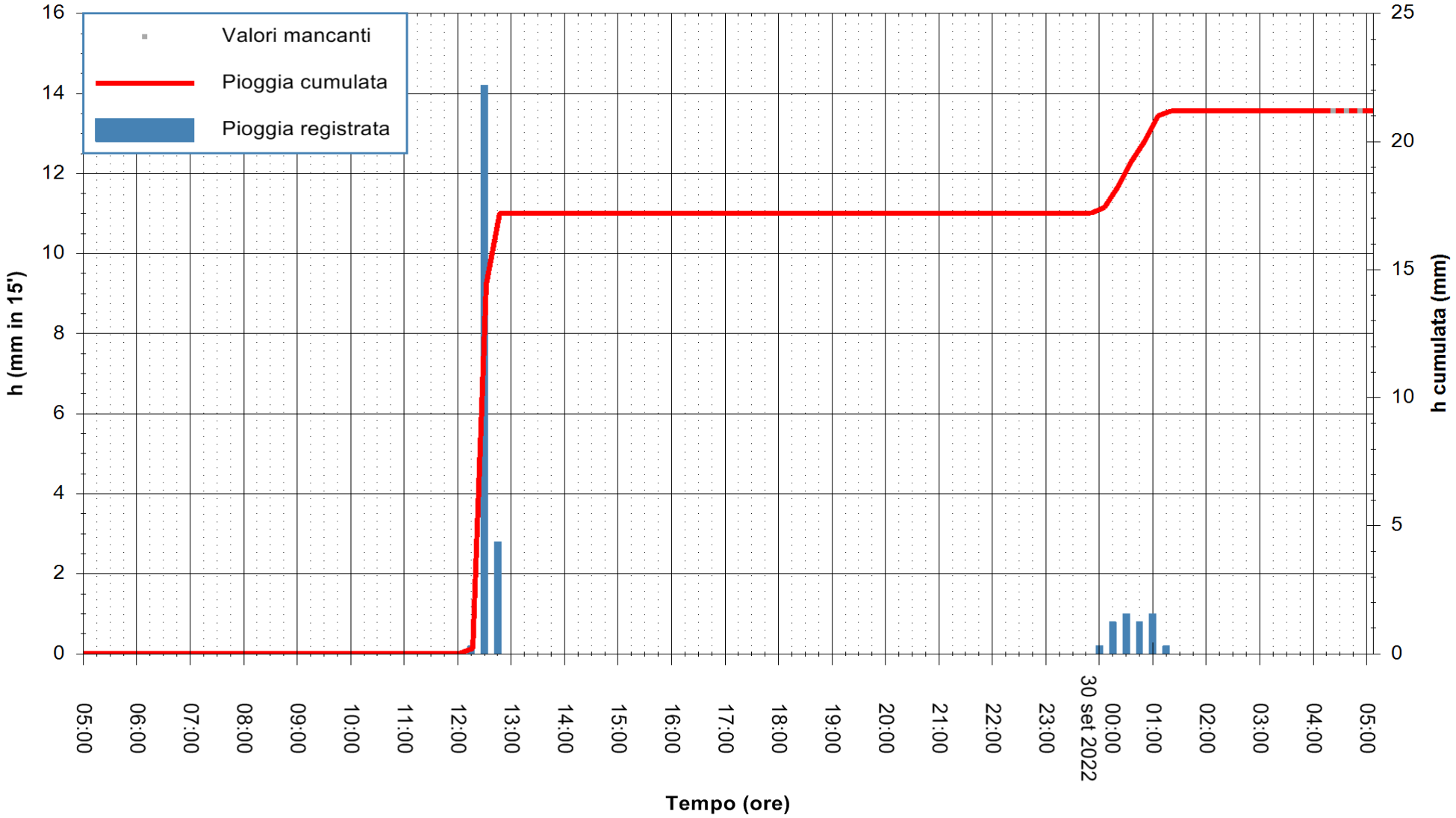

**Stazione pluviometrica Bau Mandara**
**Area SU STRUMPU**
**Pioggia registrata nelle ultime 24 ore**
*Estrazione dati delle ore 05:33 del 30/09/2022*
*Ultimo dato disponibile: 30/09/2022 alle 04:15*

REGIONE AUTÒNOMA DE SARDIGNA
REGIONE AUTONOMA DELLA SARDEGNA

**ARPAS**
**F.to il Dirigente Responsabile**
**Dott. Giuseppe Bianco**

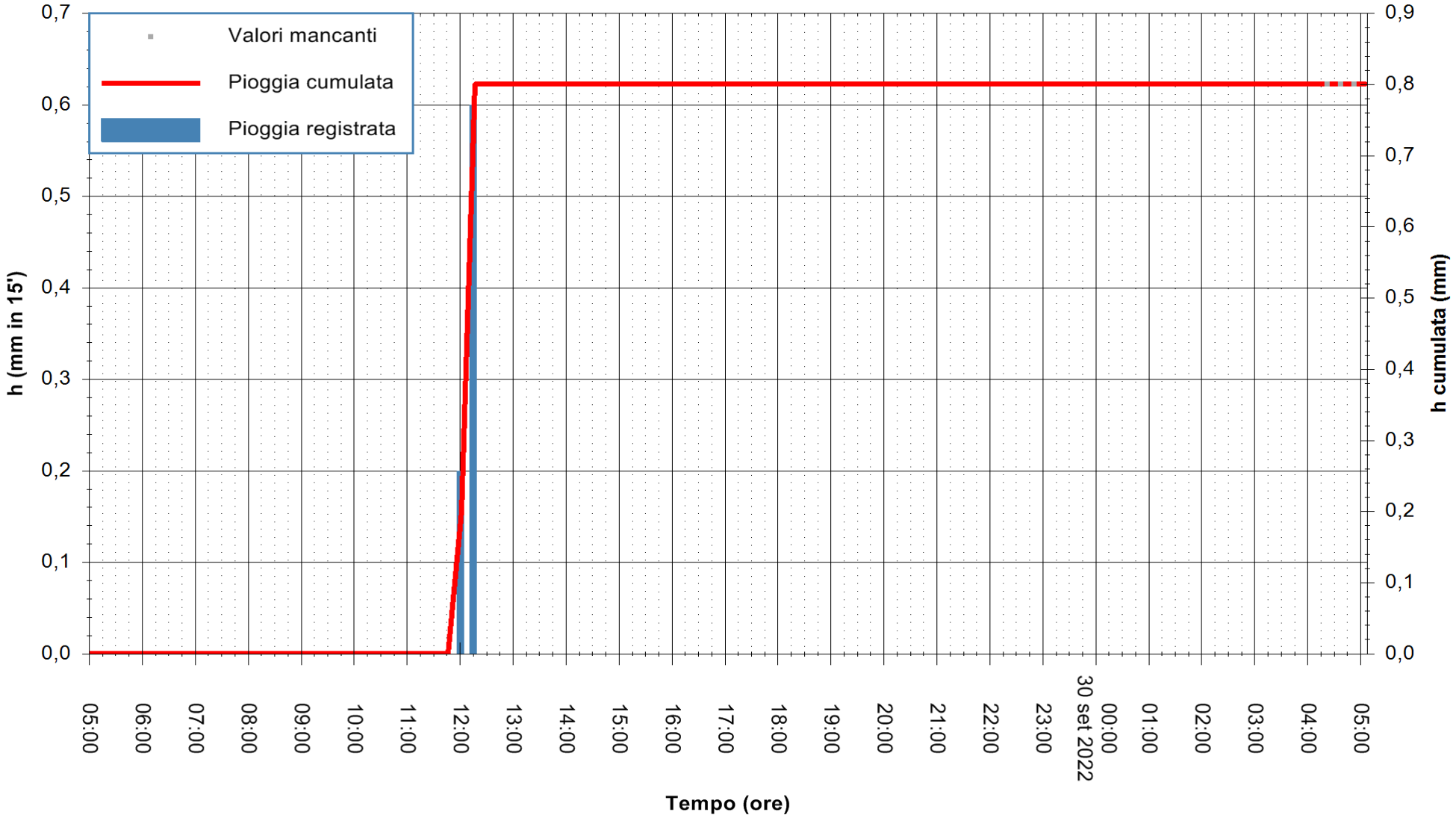

**Stazione pluviometrica Escalaplano**
**Area MATTATOIO COMUNALE**
**Pioggia registrata nelle ultime 24 ore**
*Estrazione dati delle ore 05:33 del 30/09/2022*
*Ultimo dato disponibile: 30/09/2022 alle 04:20*

REGIONE AUTÒNOMA DE SARDIGNA
REGIONE AUTONOMA DELLA SARDEGNA

**ARPAS**
**F.to il Dirigente Responsabile**
**Dott. Giuseppe Bianco**

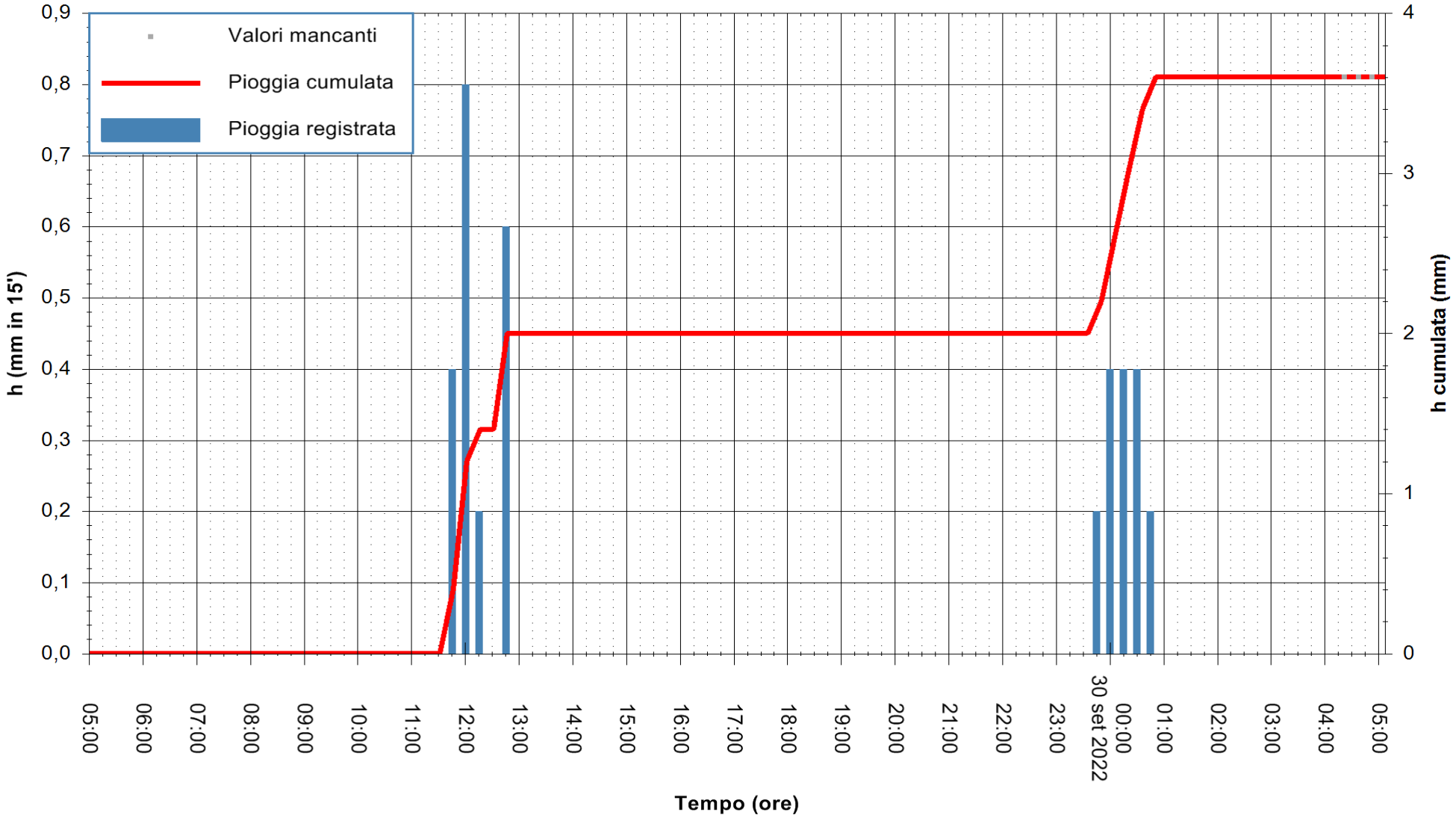

**Stazione pluviometrica Flumendosa Meteo**
**Area DIGA NURAGHE ARRUBIU**
**Pioggia registrata nelle ultime 24 ore**
*Estrazione dati delle ore 05:33 del 30/09/2022*
*Ultimo dato disponibile: 30/09/2022 alle 04:20*

REGIONE AUTÒNOMA DE SARDIGNA
REGIONE AUTONOMA DELLA SARDEGNA

**ARPAS**
**F.to il Dirigente Responsabile**
**Dott. Giuseppe Bianco**

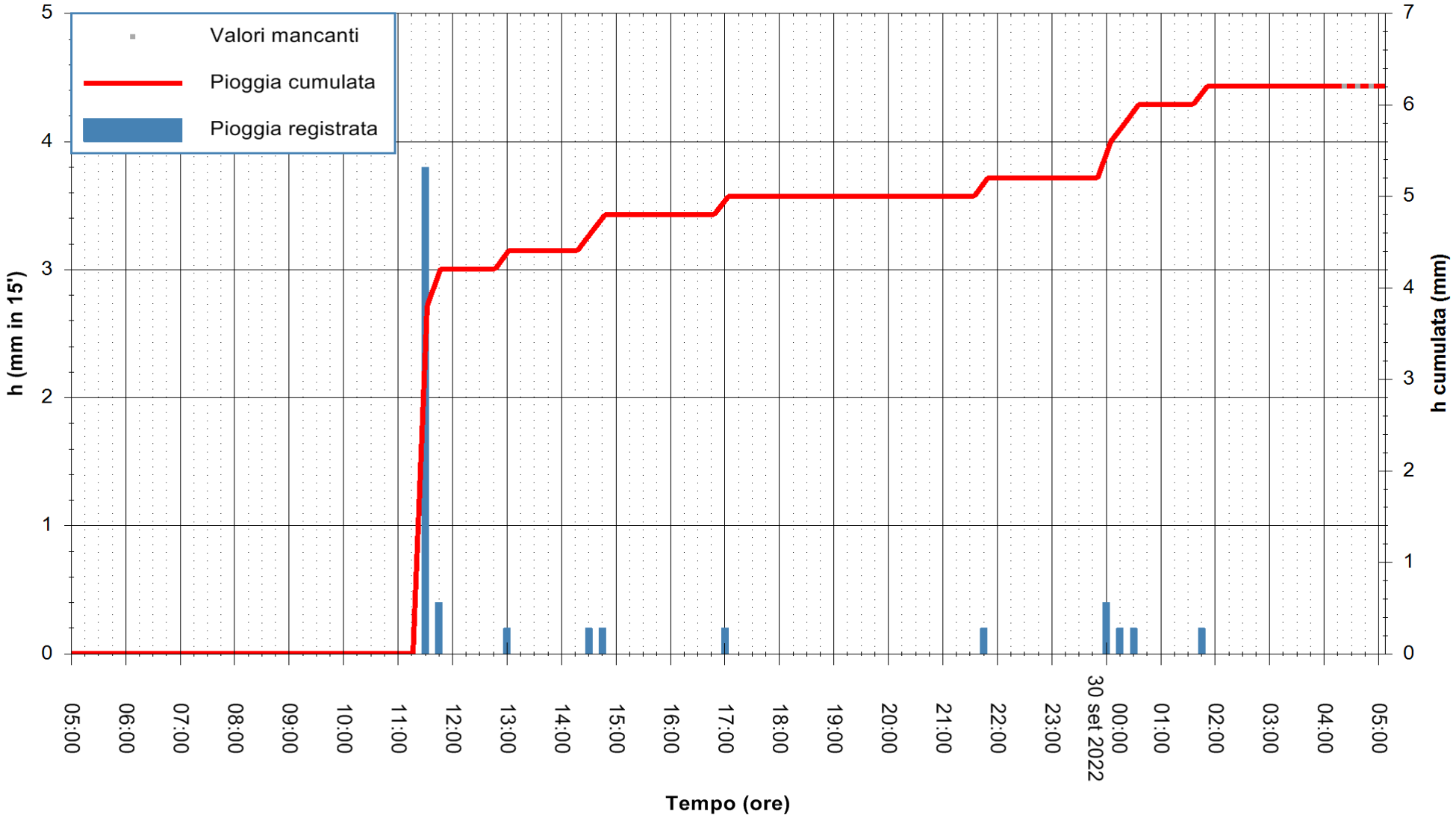

**Stazione pluviometrica Flumini Uri a S.Vito**
**Area PONTE SUL FLUMINI URI**
**Pioggia registrata nelle ultime 24 ore**
*Estrazione dati delle ore 05:33 del 30/09/2022*
*Ultimo dato disponibile: 30/09/2022 alle 04:20*

REGIONE AUTÒNOMA DE SARDIGNA
REGIONE AUTONOMA DELLA SARDEGNA

**ARPAS**
**F.to il Dirigente Responsabile**
**Dott. Giuseppe Bianco**

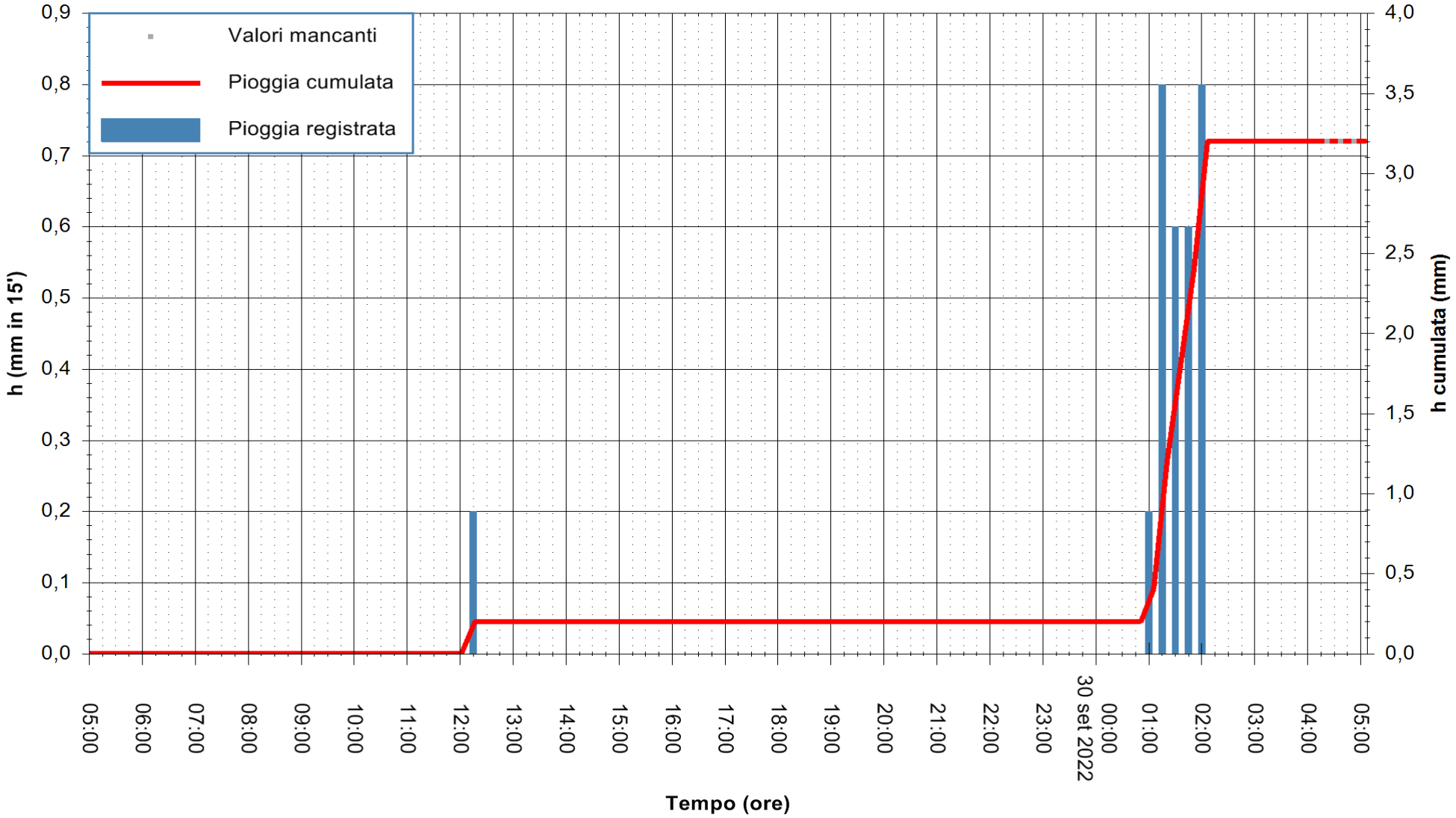

**Stazione pluviometrica Isca Rena**
**Area ISCA RENA**
**Pioggia registrata nelle ultime 24 ore**
*Estrazione dati delle ore 05:33 del 30/09/2022*
*Ultimo dato disponibile: 30/09/2022 alle 04:22*

REGIONE AUTÒNOMA DE SARDIGNA
REGIONE AUTONOMA DELLA SARDEGNA

**ARPAS**
**F.to il Dirigente Responsabile**
**Dott. Giuseppe Bianco**

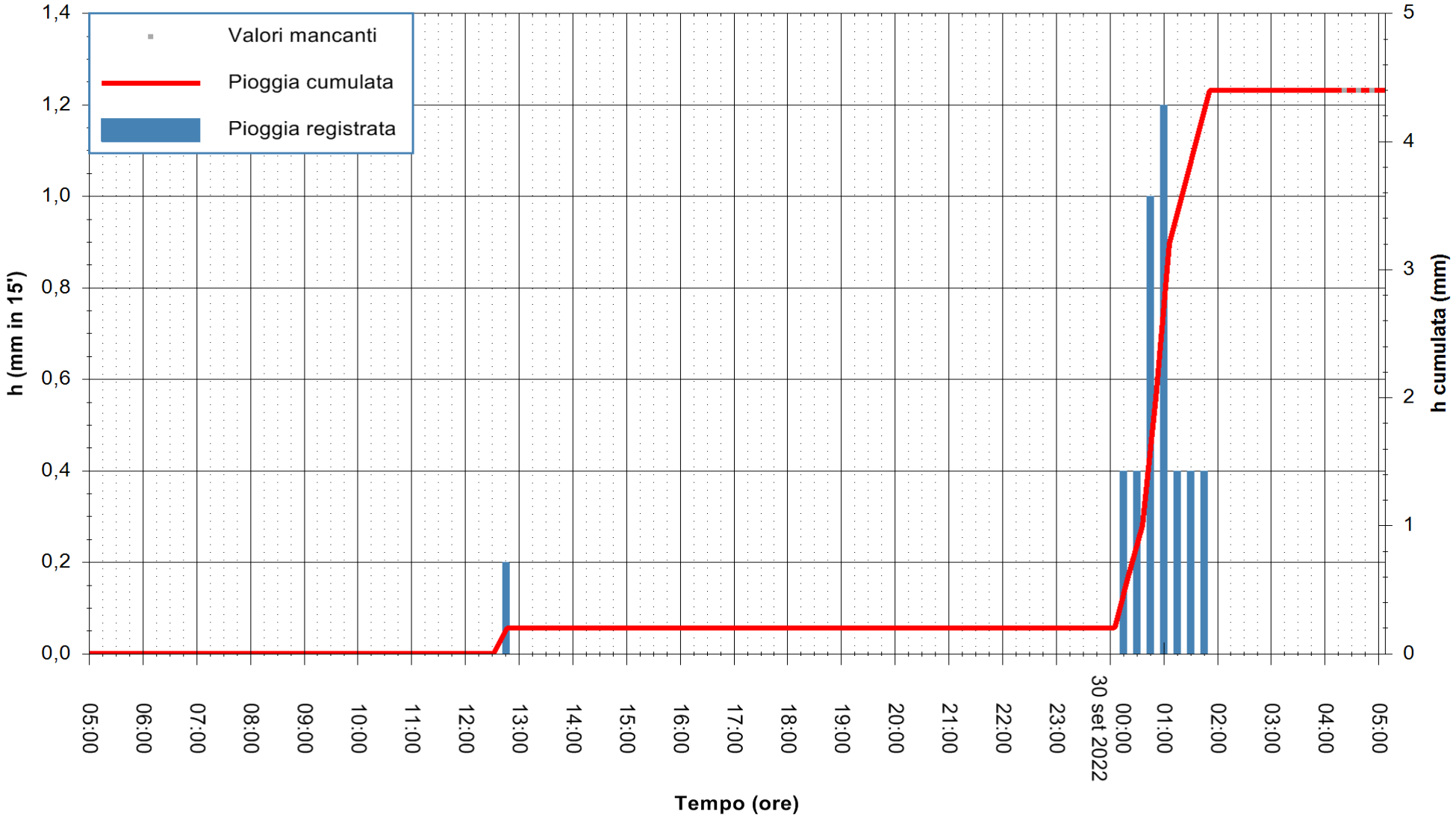

**Stazione pluviometrica Monte sa Scova**
**Area MONTE SA SCOVA**
**Pioggia registrata nelle ultime 24 ore**
*Estrazione dati delle ore 05:33 del 30/09/2022*
*Ultimo dato disponibile: 30/09/2022 alle 04:24*

REGIONE AUTÒNOMA DE SARDIGNA
REGIONE AUTONOMA DELLA SARDEGNA

**ARPAS**
**F.to il Dirigente Responsabile**
**Dott. Giuseppe Bianco**

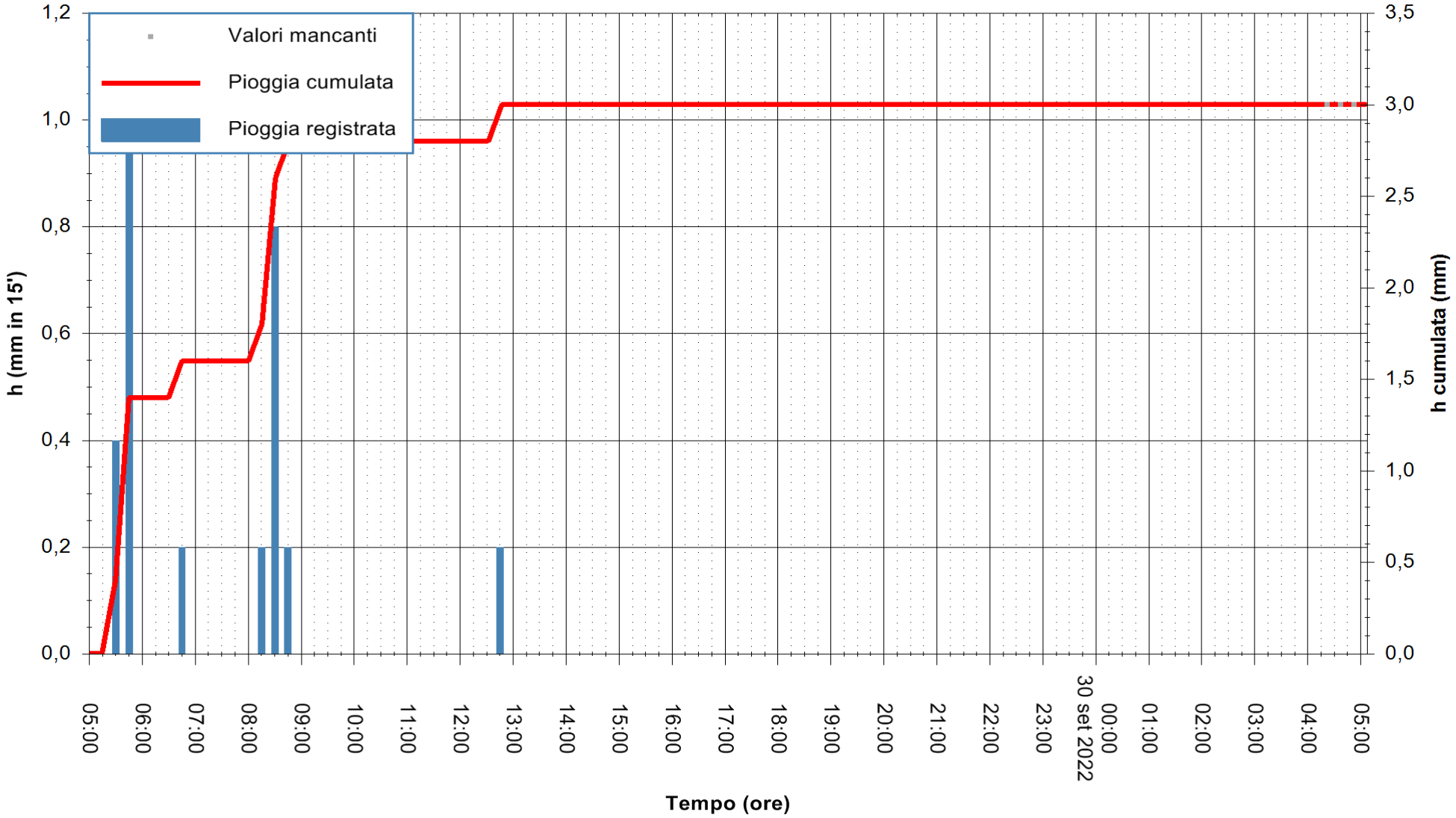

**Stazione pluviometrica Monte Santa Vittoria**
**Area MONTE SANTA VITTORIA**
**Pioggia registrata nelle ultime 24 ore**
*Estrazione dati delle ore 05:33 del 30/09/2022*
*Ultimo dato disponibile: 30/09/2022 alle 04:15*

REGIONE AUTÒNOMA DE SARDIGNA
REGIONE AUTONOMA DELLA SARDEGNA

**ARPAS**
**F.to il Dirigente Responsabile**
**Dott. Giuseppe Bianco**

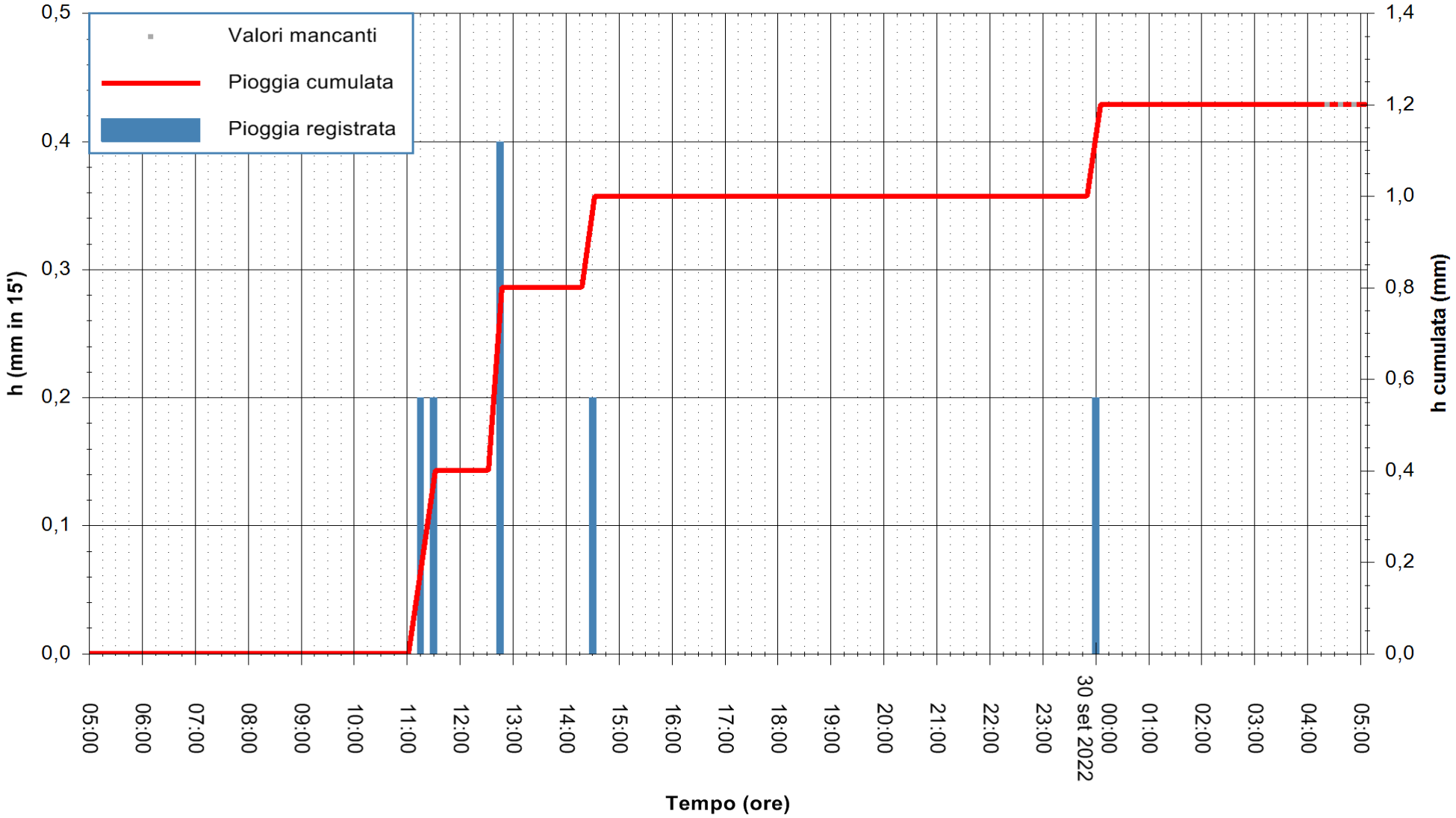

**Stazione pluviometrica Mulargia Meteo**
**Area DIGA MULARGIA**
**Pioggia registrata nelle ultime 24 ore**
*Estrazione dati delle ore 05:33 del 30/09/2022*
*Ultimo dato disponibile: 30/09/2022 alle 04:17*

REGIONE AUTÒNOMA DE SARDIGNA
REGIONE AUTONOMA DELLA SARDEGNA

**ARPAS**
**F.to il Dirigente Responsabile**
**Dott. Giuseppe Bianco**

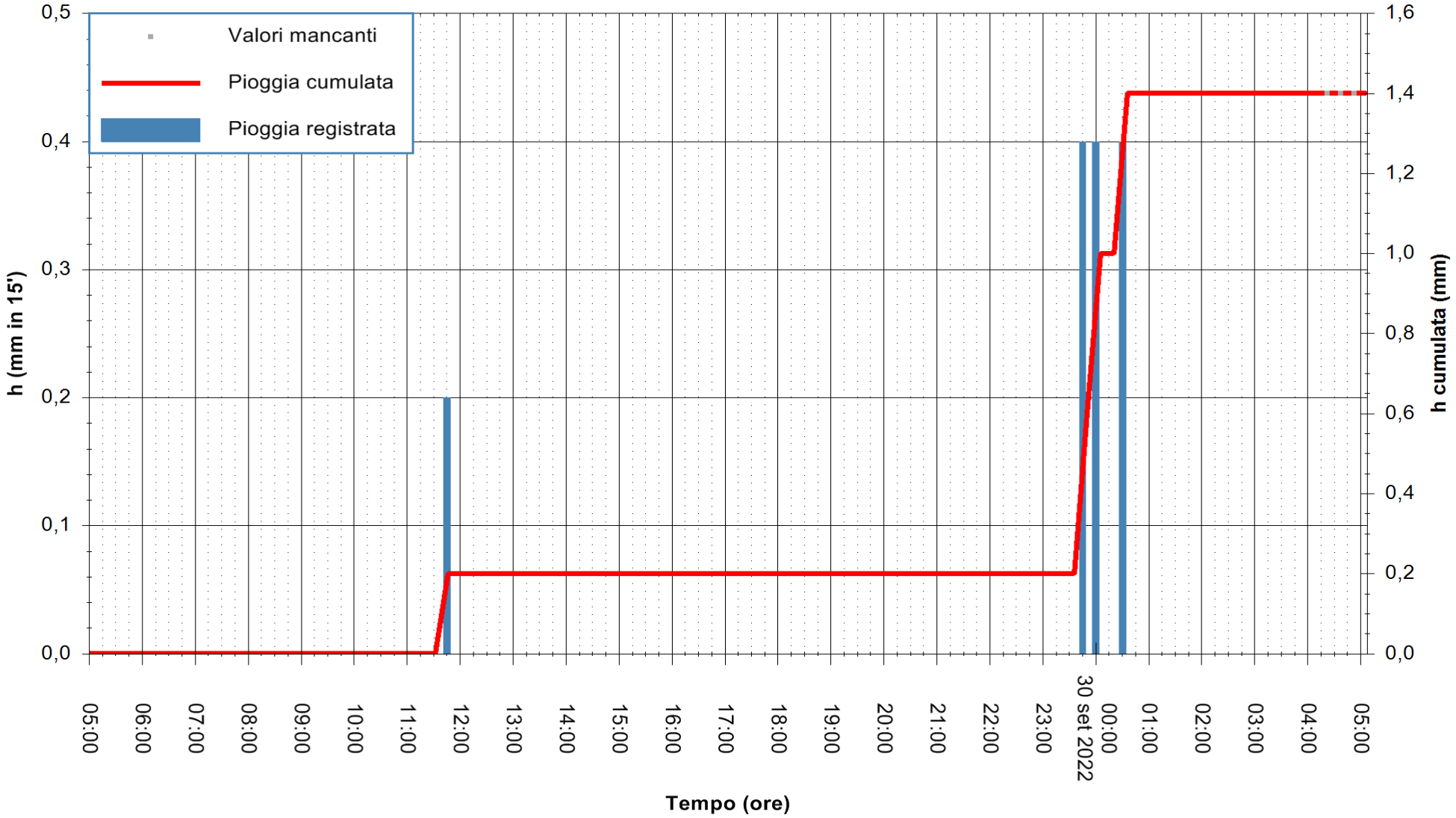

**Stazione pluviometrica Sadali**
**Area SCUOLA MEDIA COMUNALE**
**Pioggia registrata nelle ultime 24 ore**
*Estrazione dati delle ore 05:33 del 30/09/2022*
*Ultimo dato disponibile: 30/09/2022 alle 04:15*

REGIONE AUTÒNOMA DE SARDIGNA
REGIONE AUTONOMA DELLA SARDEGNA

**ARPAS**
**F.to il Dirigente Responsabile**
**Dott. Giuseppe Bianco**

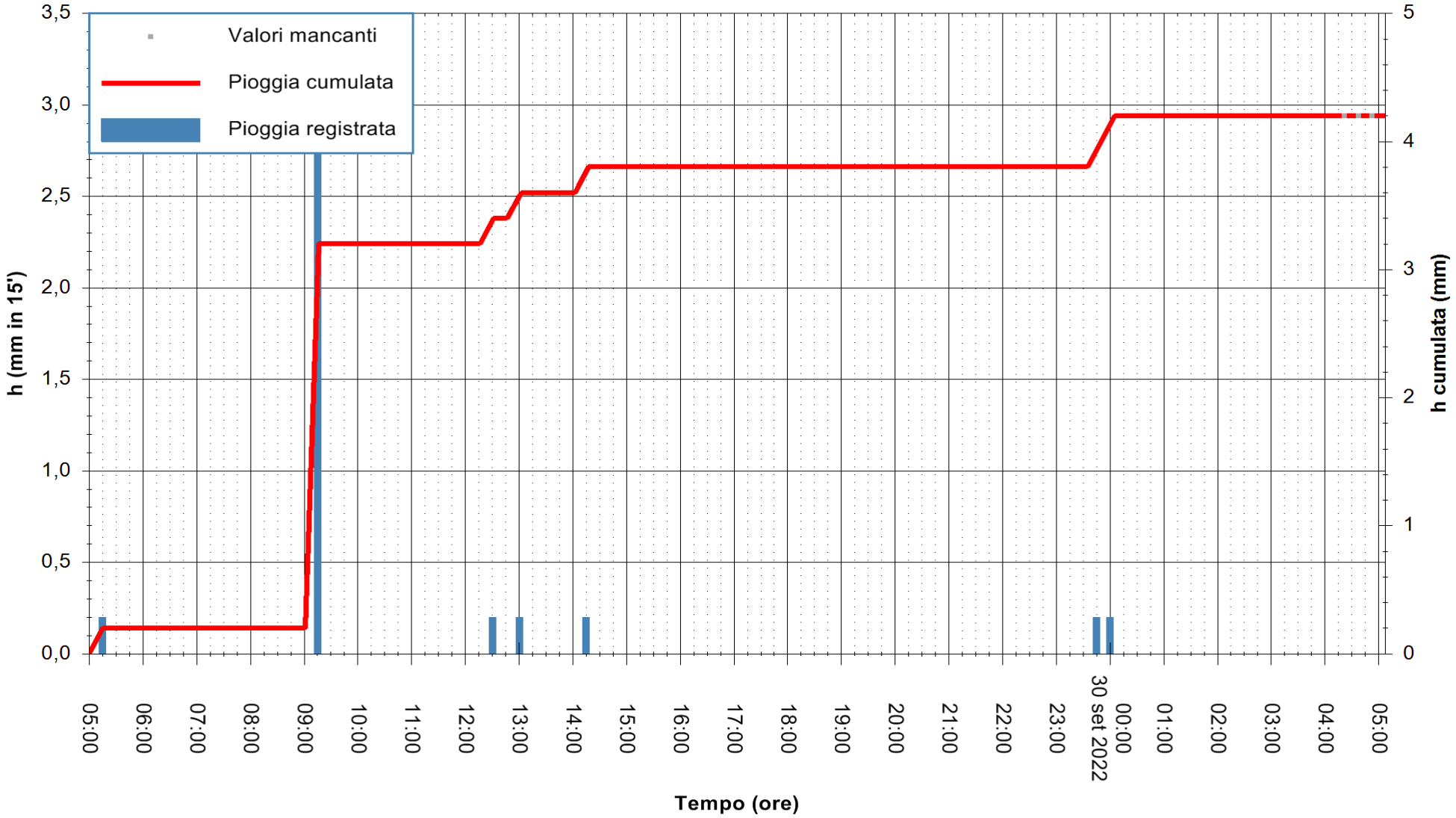

**Stazione pluviometrica Cagliari**
**Area SERBATOI MEDI S.VINCENZO**
**Pioggia registrata nelle ultime 24 ore**
*Estrazione dati delle ore 05:33 del 30/09/2022*
*Ultimo dato disponibile: 30/09/2022 alle 04:15*

REGIONE AUTÒNOMA DE SARDIGNA
REGIONE AUTONOMA DELLA SARDEGNA

**ARPAS**
**F.to il Dirigente Responsabile**
**Dott. Giuseppe Bianco**

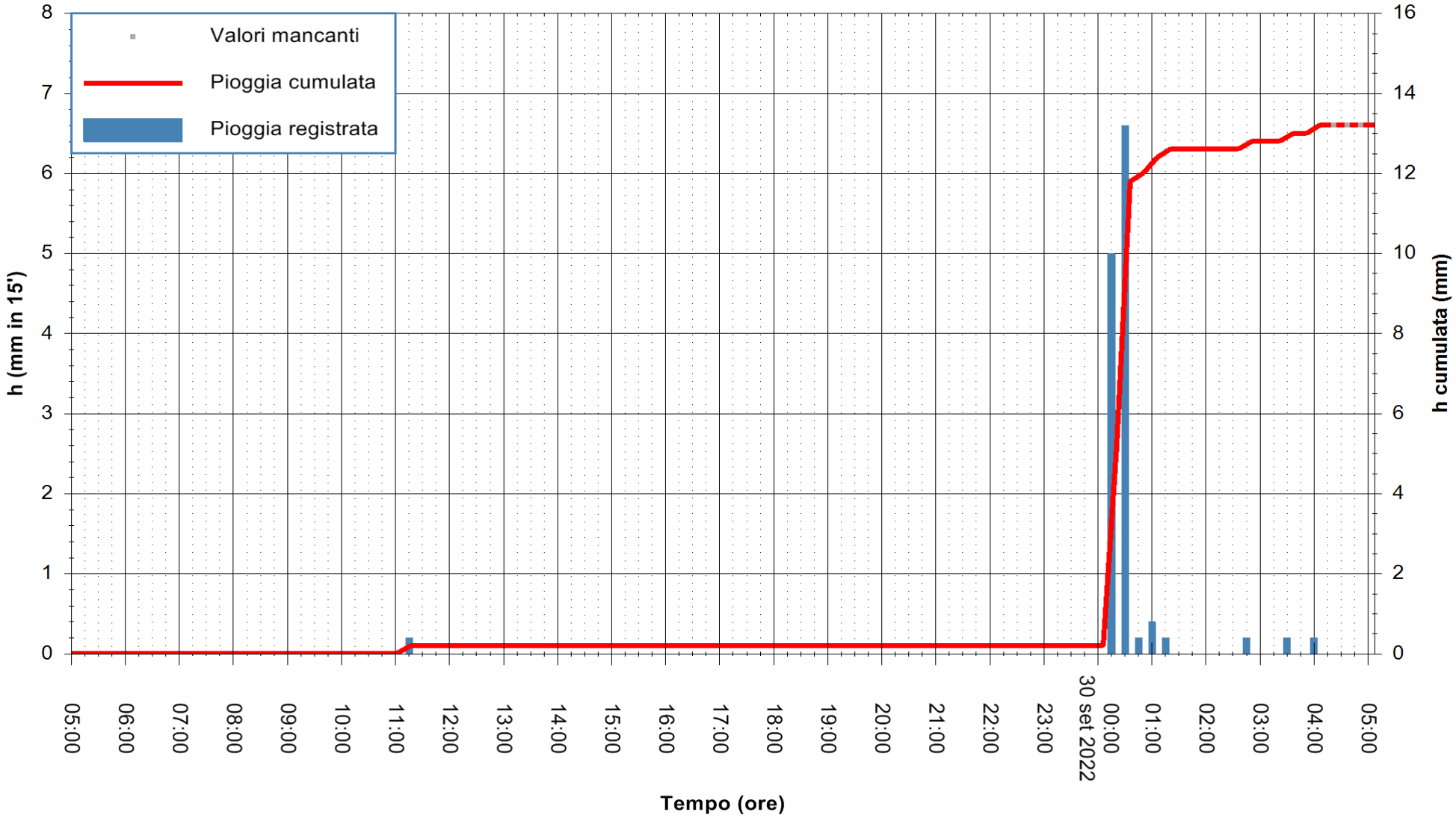

**Stazione pluviometrica Fluminimannu a Decimomannu**
**Area DECIMOMANNU**
**Pioggia registrata nelle ultime 24 ore**
*Estrazione dati delle ore 05:33 del 30/09/2022*
*Ultimo dato disponibile: 01/01/0001 alle 00:00*

REGIONE AUTÒNOMA DE SARDIGNA
REGIONE AUTONOMA DELLA SARDEGNA

**ARPAS**
**F.to il Dirigente Responsabile**
**Dott. Giuseppe Bianco**

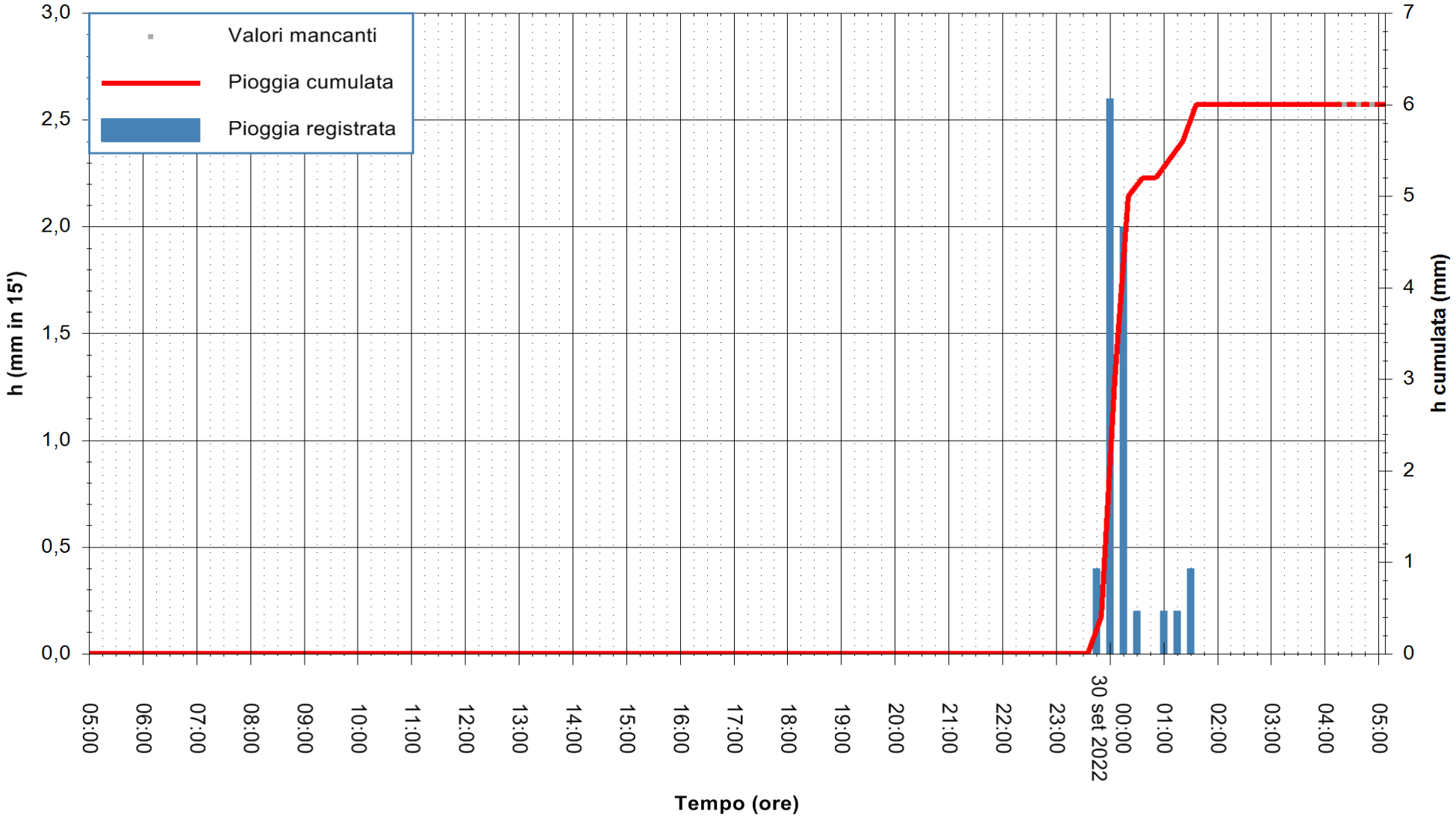

**Stazione pluviometrica Fluminimannu a Furtei**
**Area PONTE SUL F.MANNU**
**Pioggia registrata nelle ultime 24 ore**
*Estrazione dati delle ore 05:33 del 30/09/2022*
*Ultimo dato disponibile: 30/09/2022 alle 04:20*

REGIONE AUTÒNOMA DE SARDIGNA
REGIONE AUTONOMA DELLA SARDEGNA

**ARPAS**
**F.to il Dirigente Responsabile**
**Dott. Giuseppe Bianco**

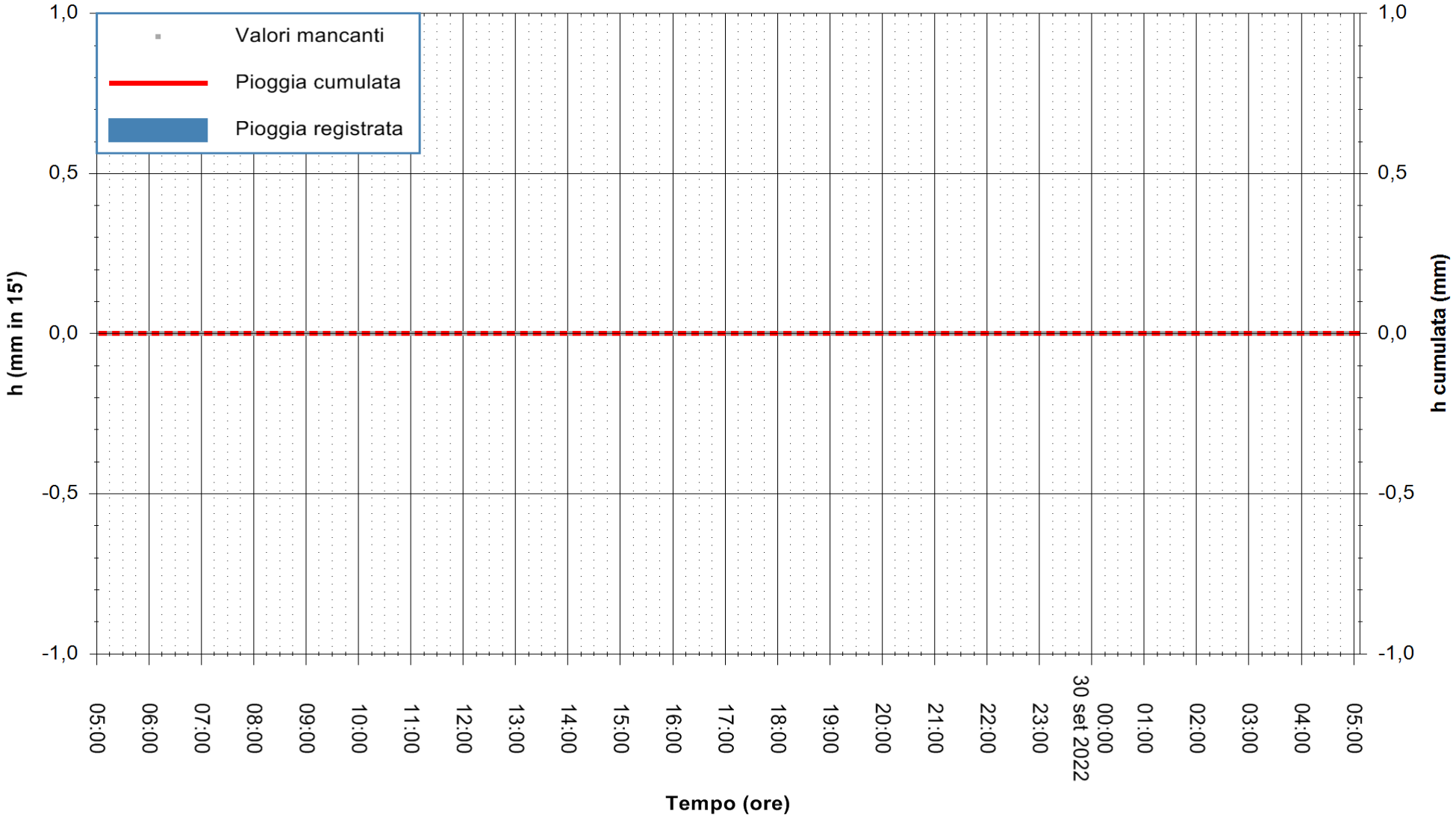

**Stazione pluviometrica Is Barrocus Meteo**
**Area DIGA IS BARROCUS**
**Pioggia registrata nelle ultime 24 ore**
*Estrazione dati delle ore 05:33 del 30/09/2022*
*Ultimo dato disponibile: 30/09/2022 alle 04:15*

REGIONE AUTÒNOMA DE SARDIGNA
REGIONE AUTONOMA DELLA SARDEGNA

**ARPAS**
**F.to il Dirigente Responsabile**
**Dott. Giuseppe Bianco**

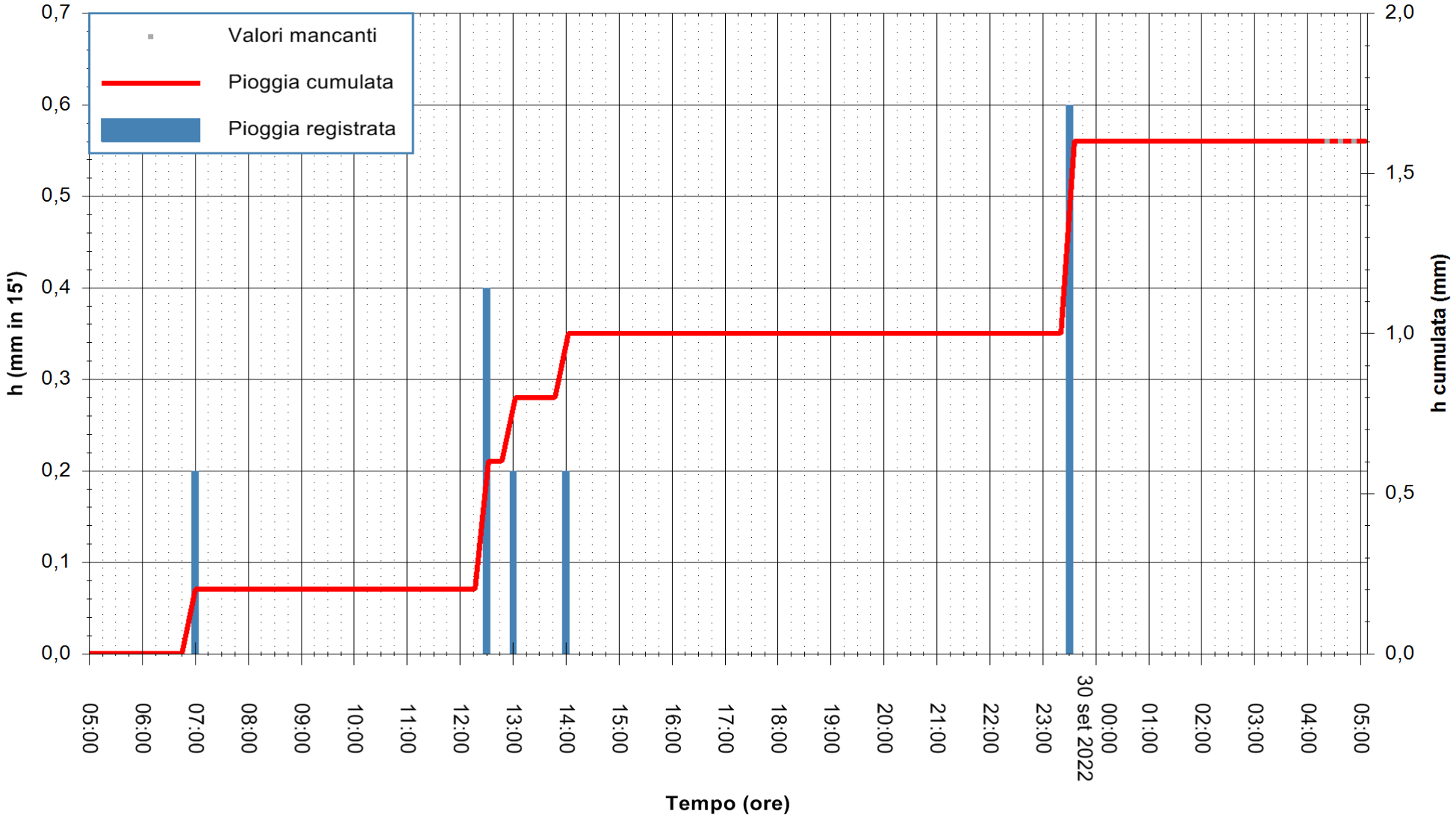

**Stazione pluviometrica Mandas**
**Area PIAZZALE STAZIONE FFSS**
**Pioggia registrata nelle ultime 24 ore**
*Estrazione dati delle ore 05:33 del 30/09/2022*
*Ultimo dato disponibile: 30/09/2022 alle 04:15*

REGIONE AUTÒNOMA DE SARDIGNA
REGIONE AUTONOMA DELLA SARDEGNA

**ARPAS**
**F.to il Dirigente Responsabile**
**Dott. Giuseppe Bianco**

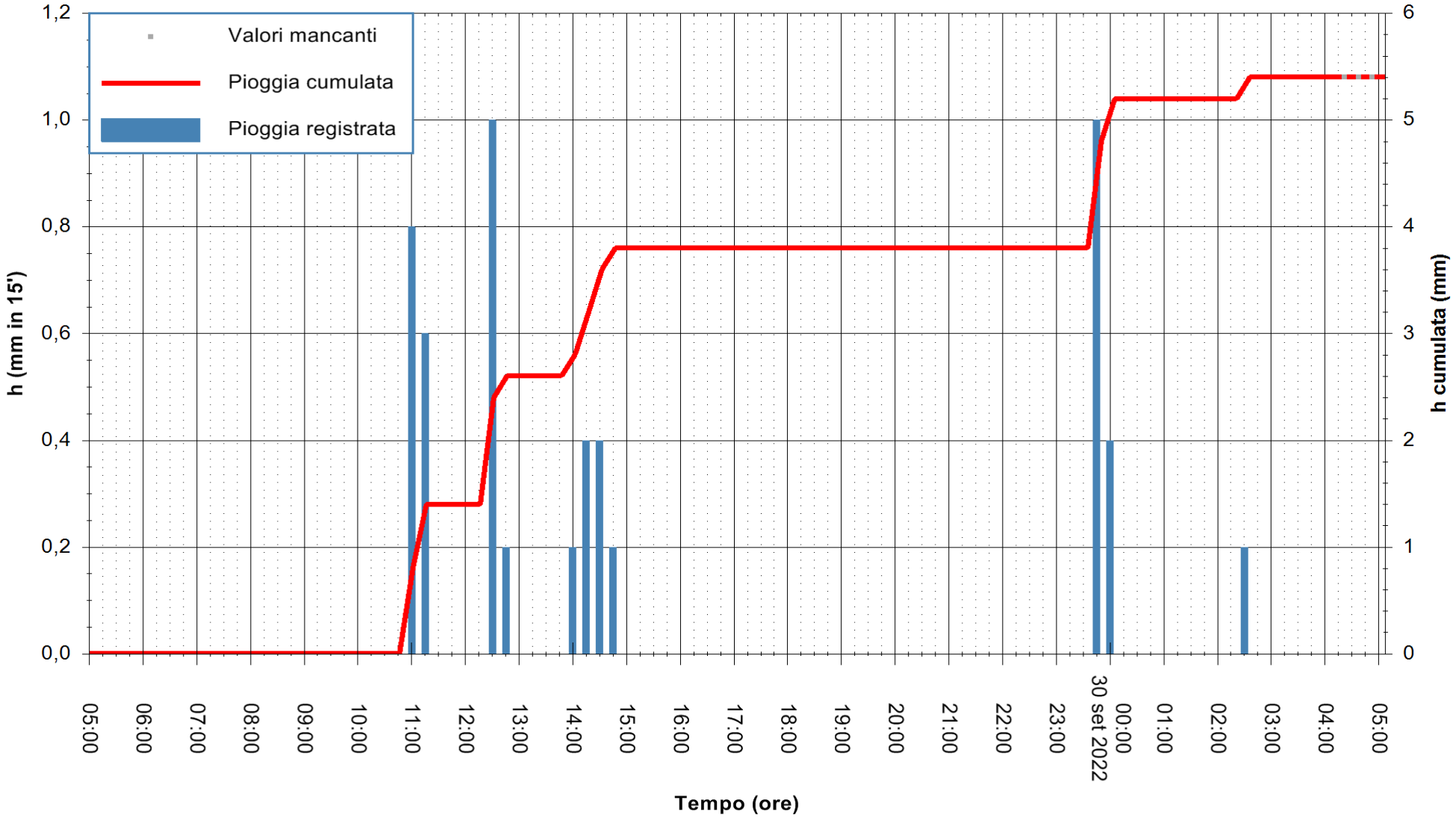

**Stazione pluviometrica Nuraminis**
**Area SERBATOIO EAF**
**Pioggia registrata nelle ultime 24 ore**
*Estrazione dati delle ore 05:33 del 30/09/2022*
*Ultimo dato disponibile: 30/09/2022 alle 04:15*

REGIONE AUTÒNOMA DE SARDIGNA
REGIONE AUTONOMA DELLA SARDEGNA

**ARPAS**
**F.to il Dirigente Responsabile**
**Dott. Giuseppe Bianco**

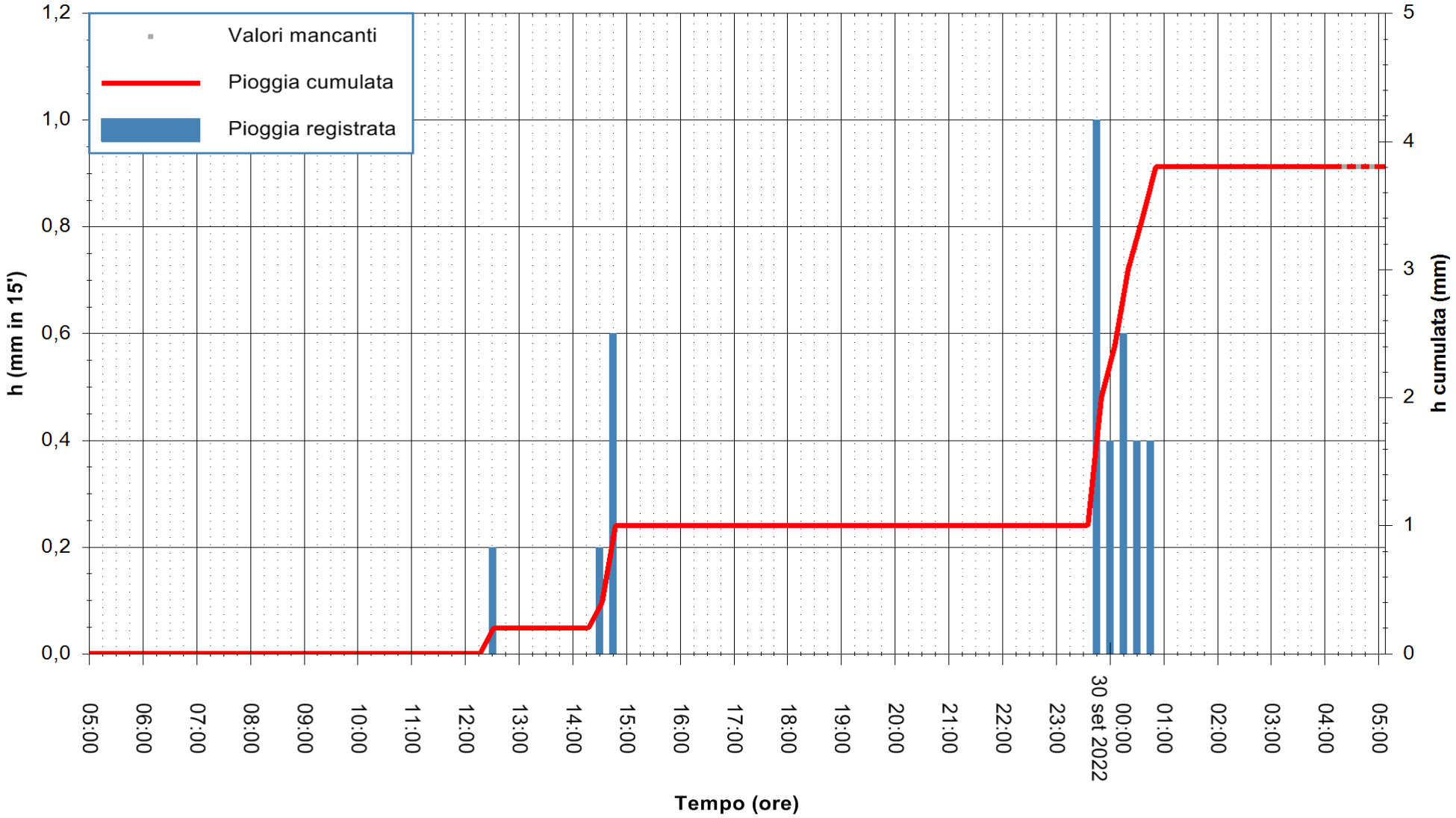

**Stazione pluviometrica Rio Leni meteo**
**Area DIGA RIO LENI**
**Pioggia registrata nelle ultime 24 ore**
*Estrazione dati delle ore 05:33 del 30/09/2022*
*Ultimo dato disponibile: 30/09/2022 alle 04:10*

REGIONE AUTÒNOMA DE SARDIGNA
REGIONE AUTONOMA DELLA SARDEGNA

**ARPAS**
**F.to il Dirigente Responsabile**
**Dott. Giuseppe Bianco**

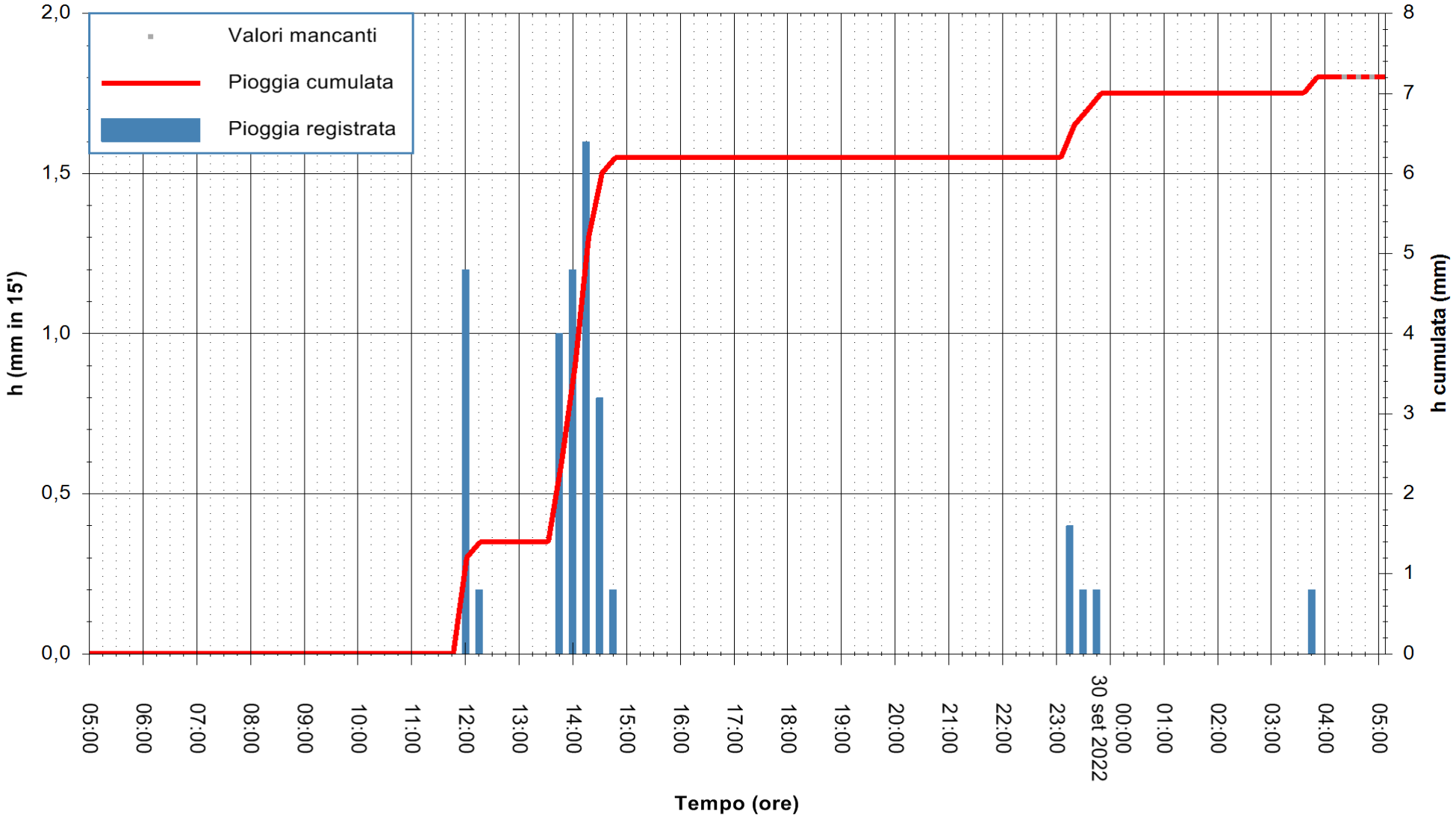

**Stazione pluviometrica Sanluri O.N.C.**
**Area LA STROVINA**
**Pioggia registrata nelle ultime 24 ore**
*Estrazione dati delle ore 05:33 del 30/09/2022*
*Ultimo dato disponibile: 30/09/2022 alle 04:15*

REGIONE AUTÒNOMA DE SARDIGNA
REGIONE AUTONOMA DELLA SARDEGNA

**ARPAS**
**F.to il Dirigente Responsabile**
**Dott. Giuseppe Bianco**

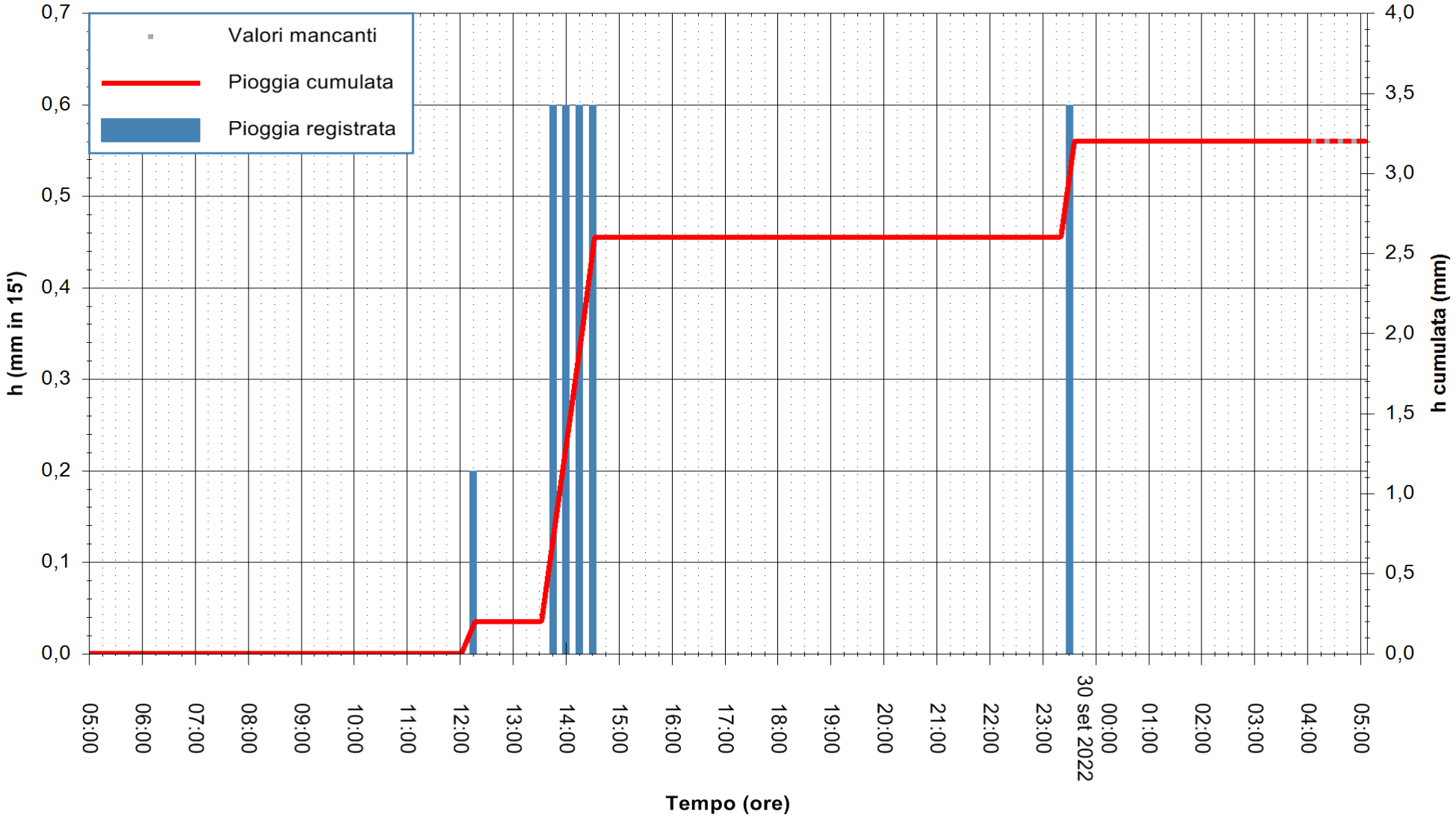

**Stazione pluviometrica Senorbi'**
**Area SENORBI**
**Pioggia registrata nelle ultime 24 ore**
*Estrazione dati delle ore 05:33 del 30/09/2022*
*Ultimo dato disponibile: 30/09/2022 alle 04:10*

REGIONE AUTÒNOMA DE SARDIGNA
REGIONE AUTONOMA DELLA SARDEGNA

**ARPAS**
**F.to il Dirigente Responsabile**
**Dott. Giuseppe Bianco**

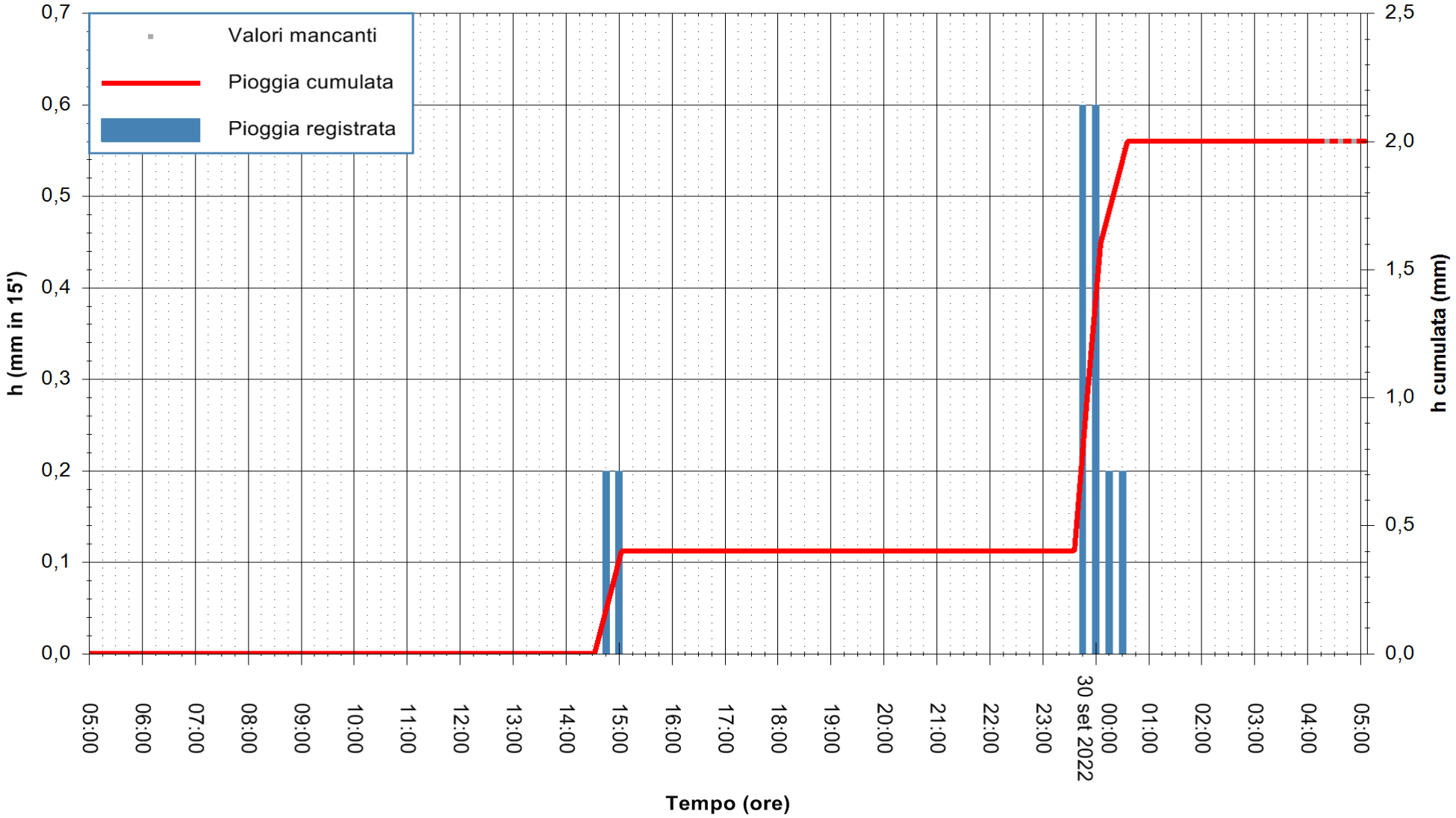

**Stazione pluviometrica Vallermosa**
**Area ZONA INDUSTRIALE**
**Pioggia registrata nelle ultime 24 ore**
*Estrazione dati delle ore 05:33 del 30/09/2022*
*Ultimo dato disponibile: 30/09/2022 alle 04:18*

REGIONE AUTÒNOMA DE SARDIGNA
REGIONE AUTONOMA DELLA SARDEGNA

**ARPAS**
**F.to il Dirigente Responsabile**
**Dott. Giuseppe Bianco**

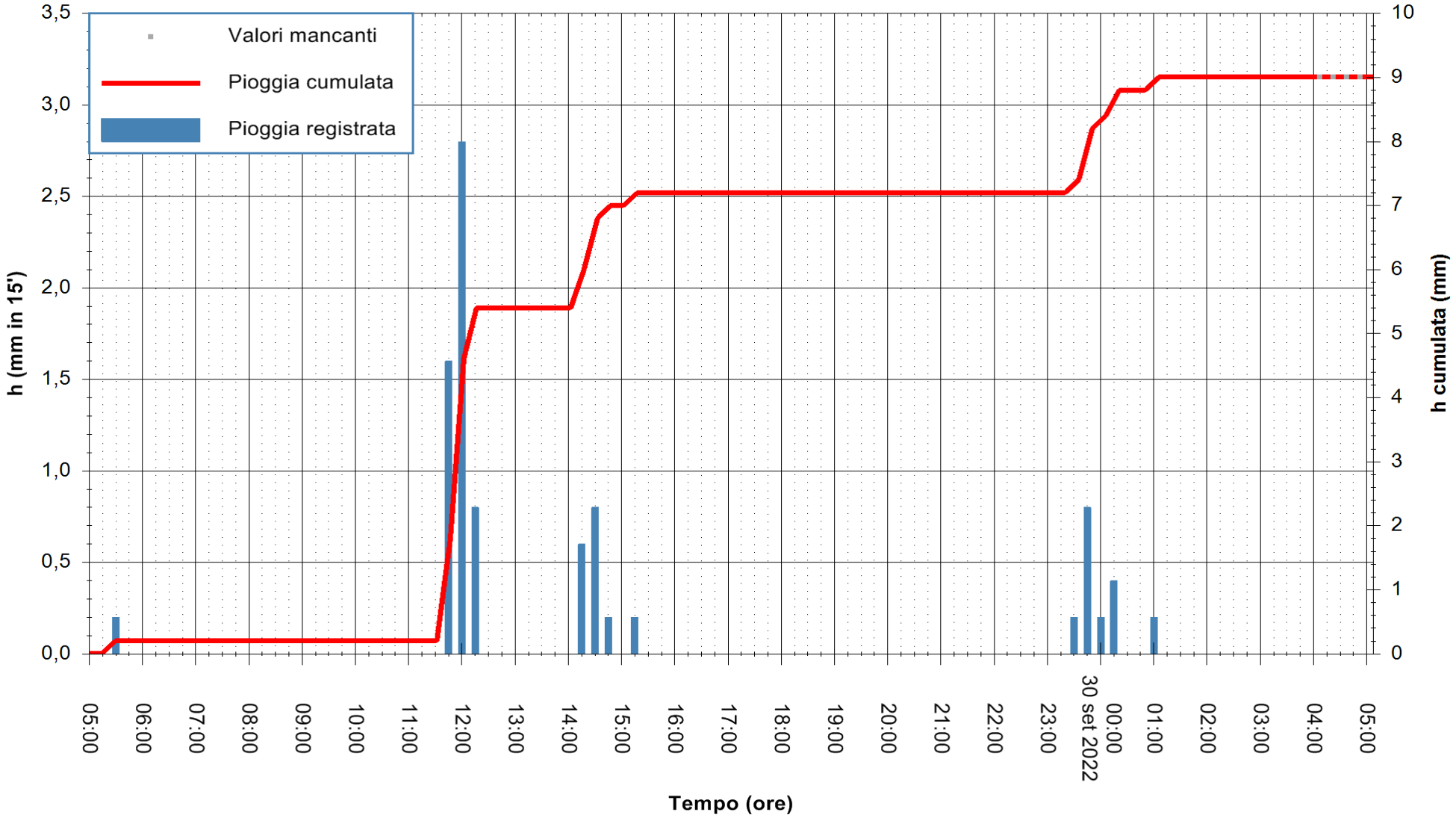

**Stazione pluviometrica Villasor**
**Area IS ARENAS**
**Pioggia registrata nelle ultime 24 ore**
*Estrazione dati delle ore 05:33 del 30/09/2022*
*Ultimo dato disponibile: 30/09/2022 alle 04:15*

REGIONE AUTÒNOMA DE SARDIGNA
REGIONE AUTONOMA DELLA SARDEGNA

**ARPAS**
**F.to il Dirigente Responsabile**
**Dott. Giuseppe Bianco**

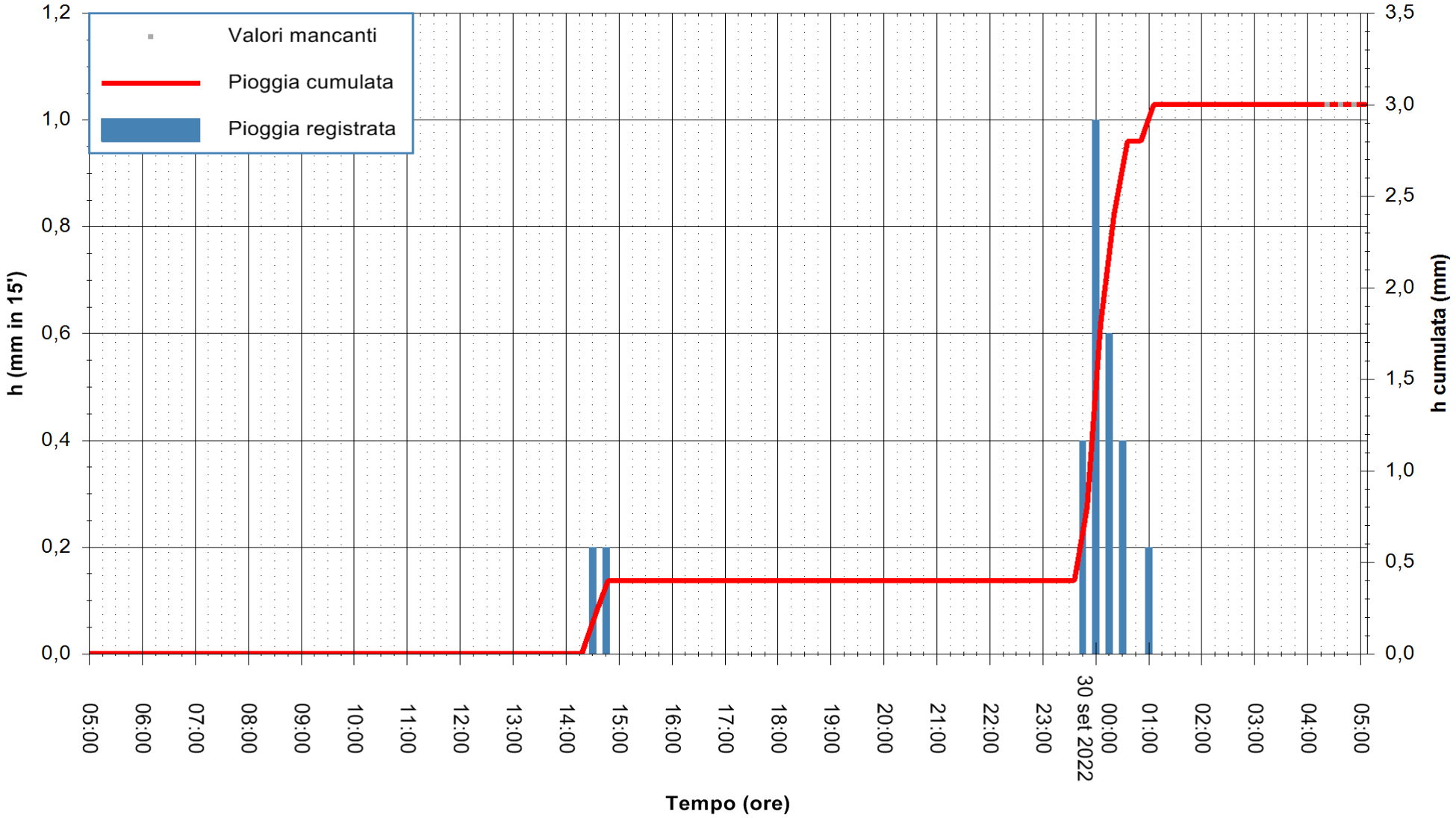

**Stazione pluviometrica Santa Maria di Neapolis**
**Area S.MARIA DI NEAPOLIS**
**Pioggia registrata nelle ultime 24 ore**
*Estrazione dati delle ore 05:33 del 30/09/2022*
*Ultimo dato disponibile: 30/09/2022 alle 04:09*

REGIONE AUTÒNOMA DE SARDIGNA
REGIONE AUTONOMA DELLA SARDEGNA

**ARPAS**
**F.to il Dirigente Responsabile**
**Dott. Giuseppe Bianco**

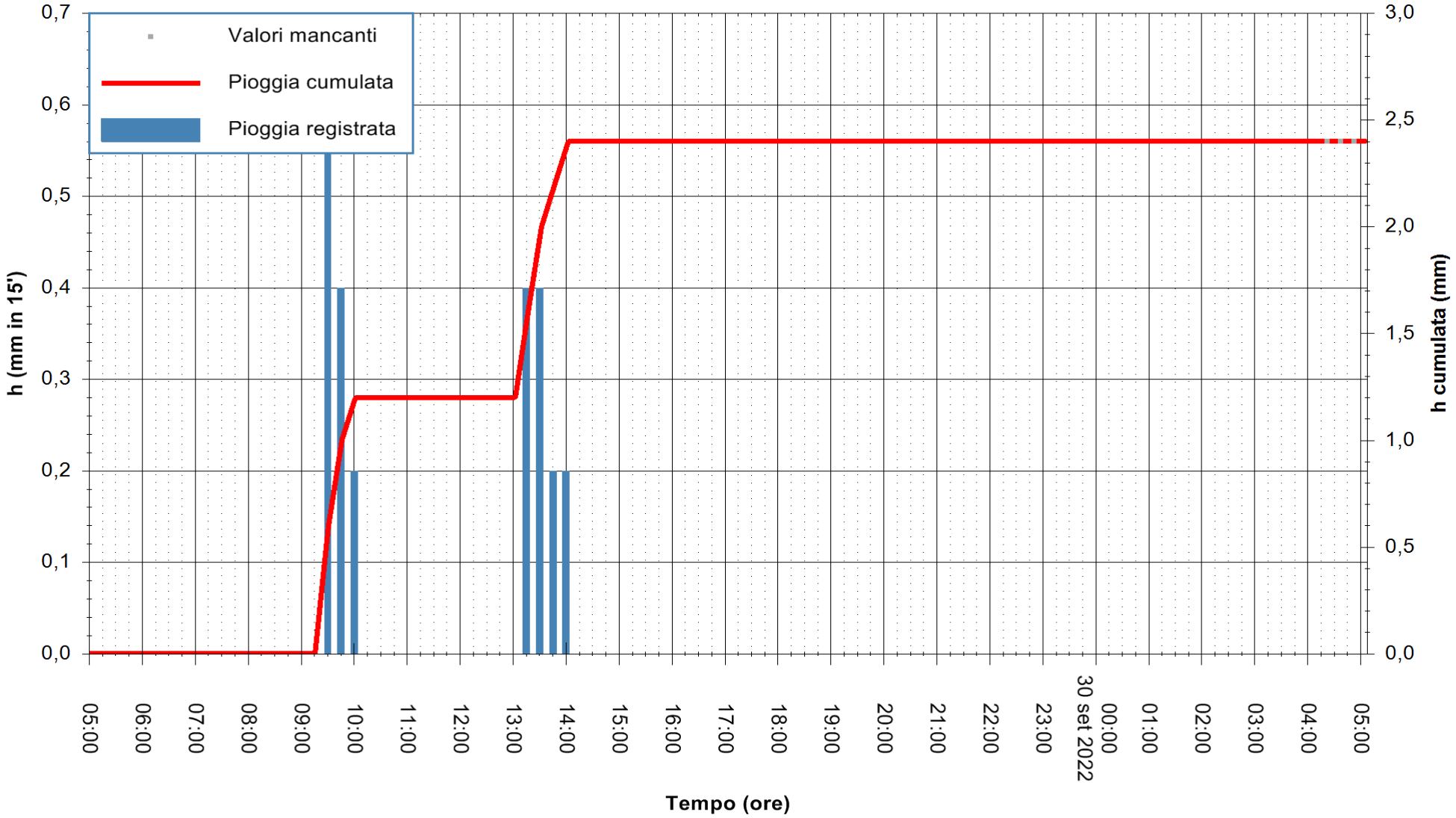

**Stazione pluviometrica Sardara**
**Area C/O SERBATOIO ABBANOA SPA**
**Pioggia registrata nelle ultime 24 ore**
*Estrazione dati delle ore 05:33 del 30/09/2022*
*Ultimo dato disponibile: 30/09/2022 alle 04:10*

REGIONE AUTÒNOMA DE SARDIGNA
REGIONE AUTONOMA DELLA SARDEGNA

**ARPAS**
**F.to il Dirigente Responsabile**
**Dott. Giuseppe Bianco**

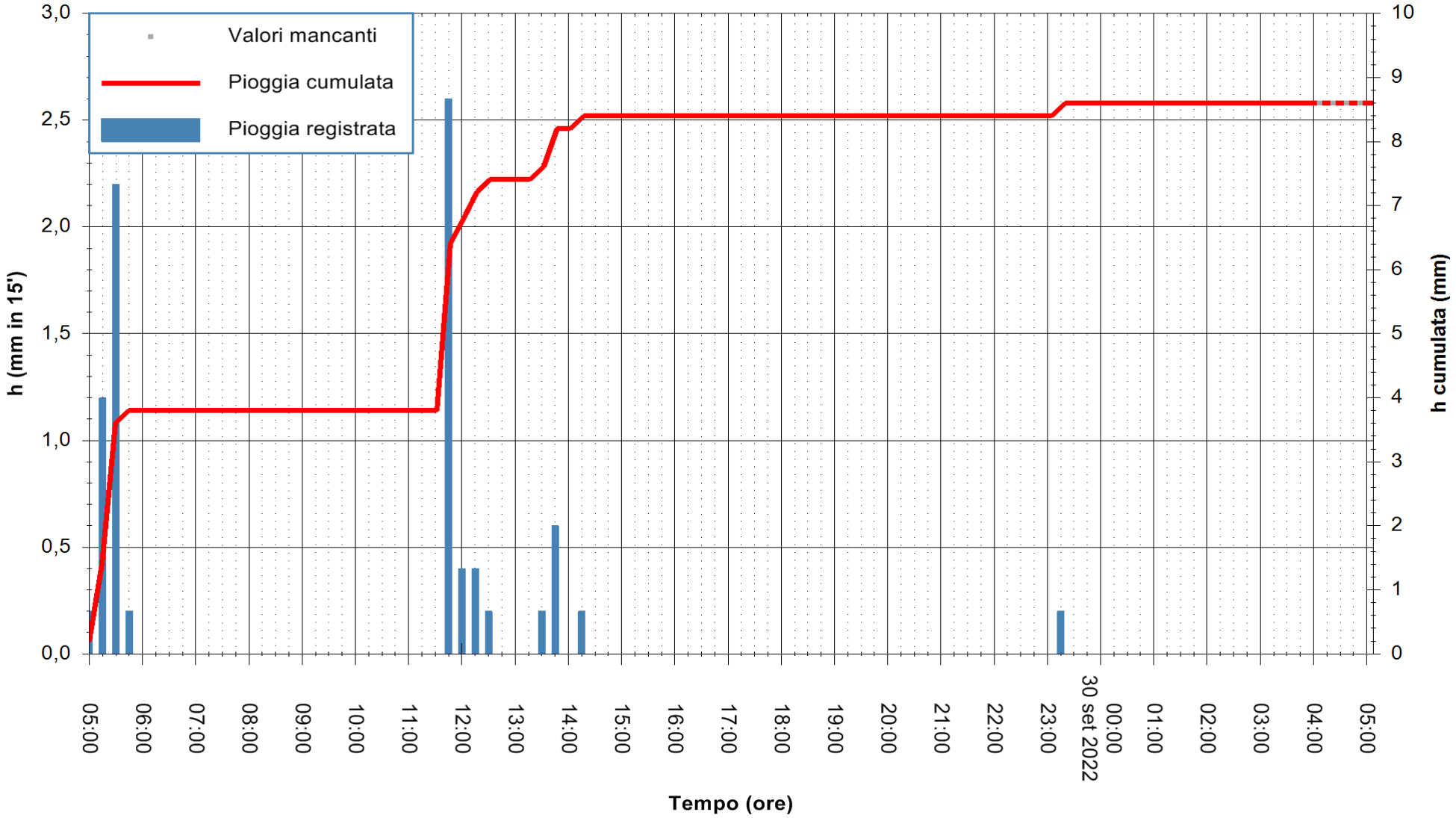

**Stazione pluviometrica Terramaistus a Gonnosfanadiga**
**Area PONTE RIO TERREMAISTUS**
**Pioggia registrata nelle ultime 24 ore**
*Estrazione dati delle ore 05:33 del 30/09/2022*
*Ultimo dato disponibile: 30/09/2022 alle 04:16*

REGIONE AUTÒNOMA DE SARDIGNA
REGIONE AUTONOMA DELLA SARDEGNA

**ARPAS**
**F.to il Dirigente Responsabile**
**Dott. Giuseppe Bianco**

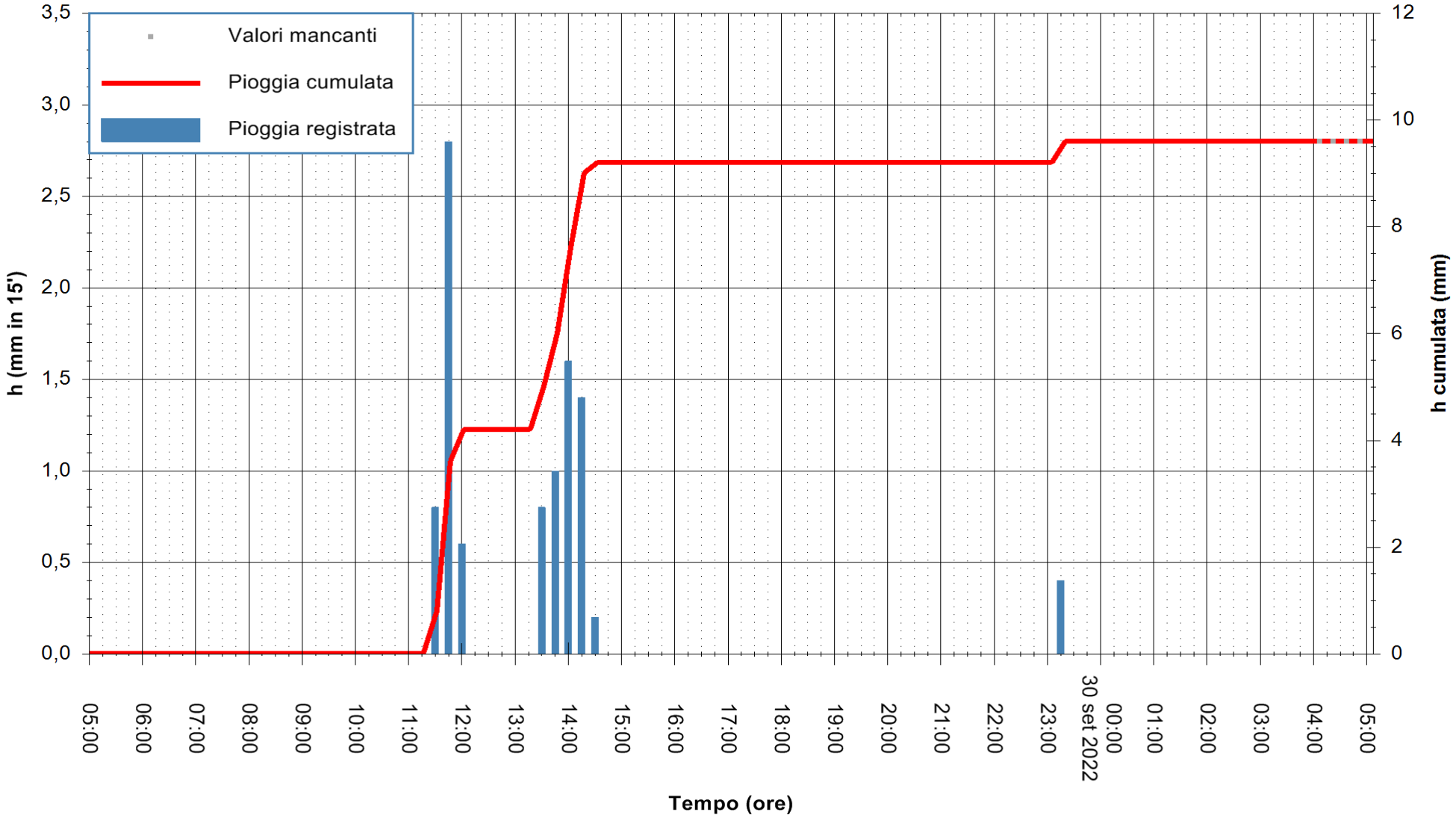

**Stazione pluviometrica Tempio**
**Area CUSSEDDU**
**Pioggia registrata nelle ultime 24 ore**
*Estrazione dati delle ore 05:33 del 30/09/2022*
*Ultimo dato disponibile: 30/09/2022 alle 04:15*

REGIONE AUTÒNOMA DE SARDIGNA
REGIONE AUTONOMA DELLA SARDEGNA

**ARPAS**
**F.to il Dirigente Responsabile**
**Dott. Giuseppe Bianco**

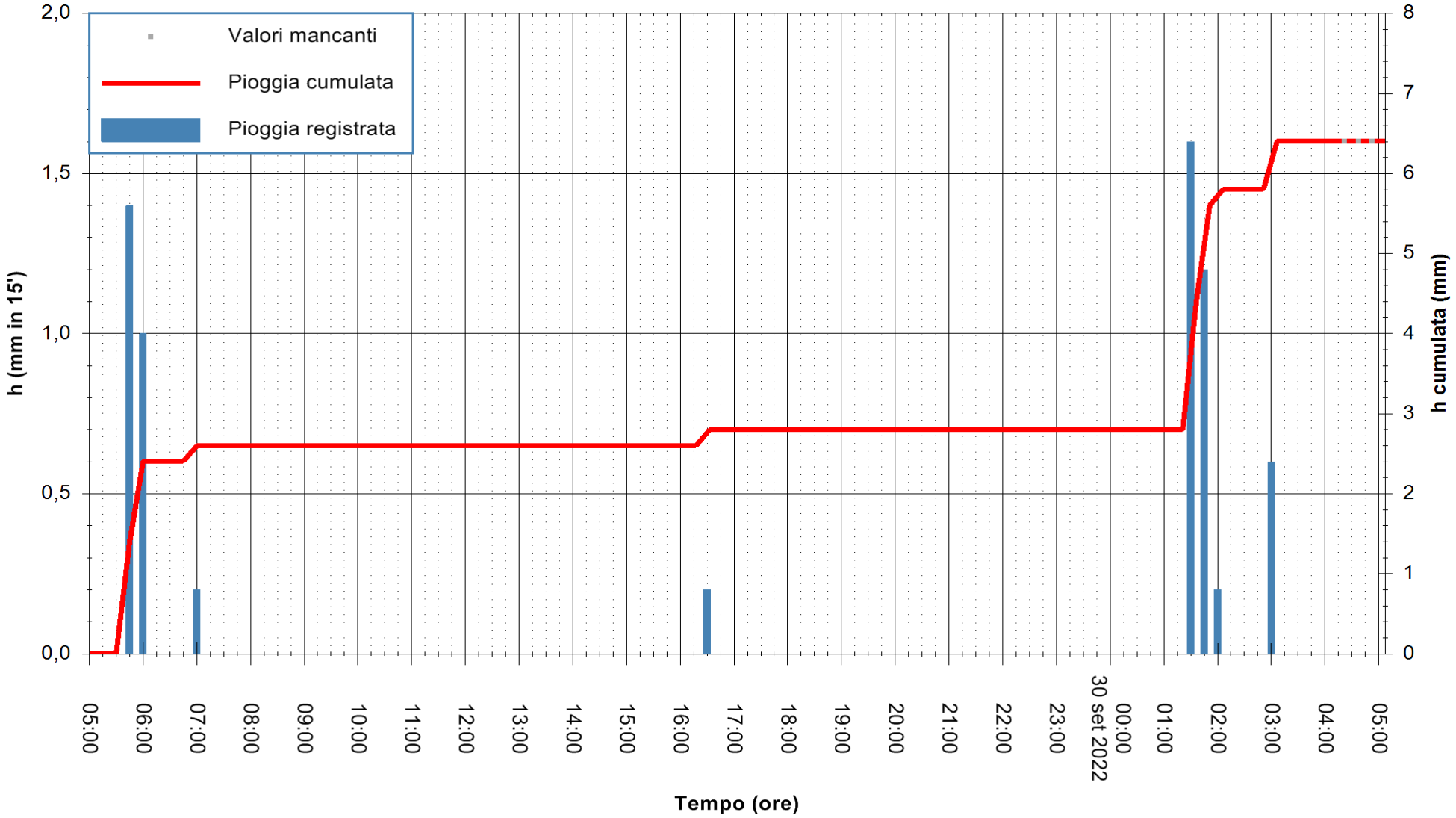

**Stazione pluviometrica Bidighinzu Meteo**
**Area DIGA BIDIGHINZU**
**Pioggia registrata nelle ultime 24 ore**
*Estrazione dati delle ore 05:33 del 30/09/2022*
*Ultimo dato disponibile: 30/09/2022 alle 04:20*

REGIONE AUTÒNOMA DE SARDIGNA
REGIONE AUTONOMA DELLA SARDEGNA

**ARPAS**
**F.to il Dirigente Responsabile**
**Dott. Giuseppe Bianco**

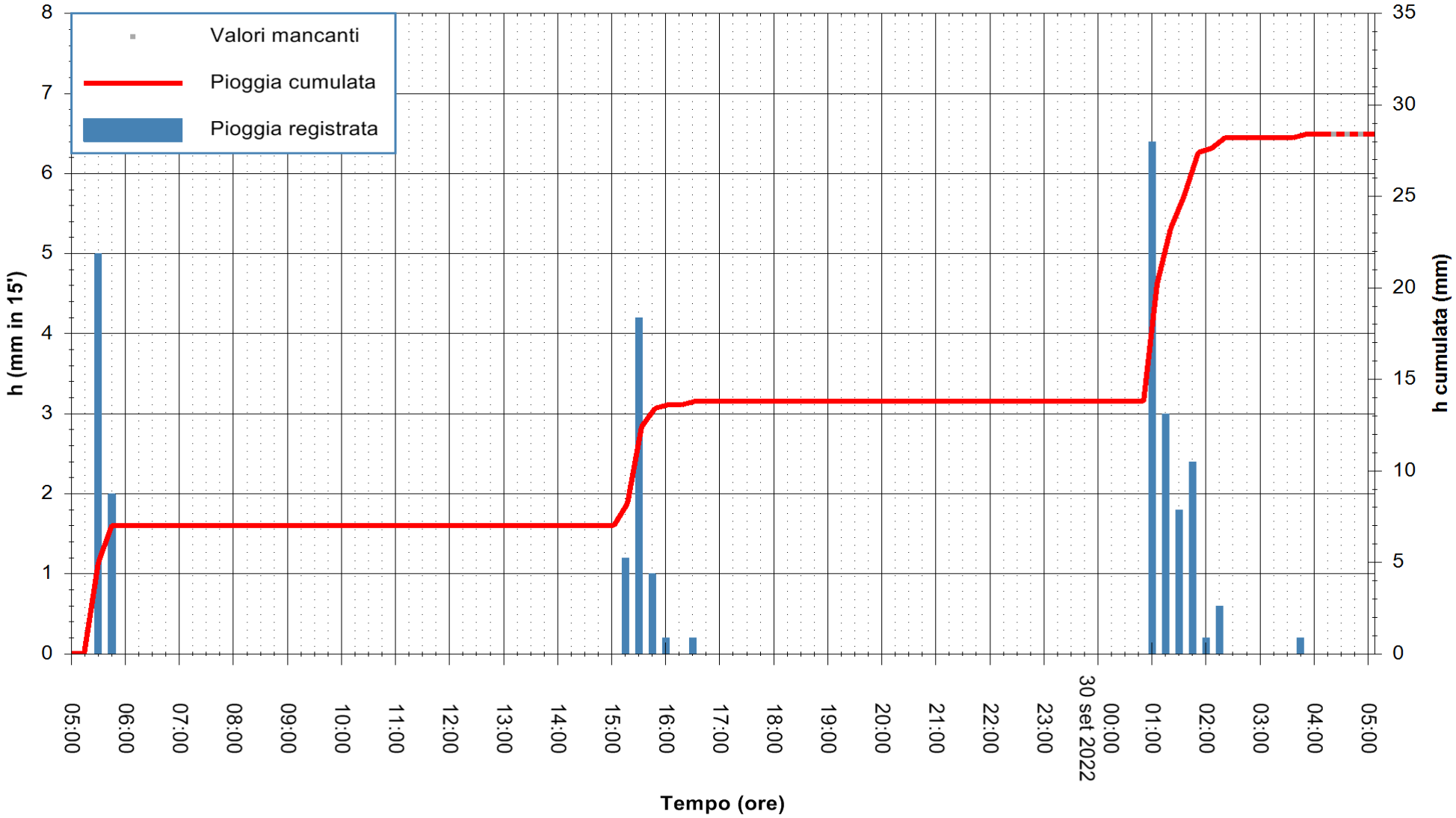


"Composizione e rappresentazione dei dati eseguita con modalità automatiche su dati della rete di stazioni meteorologiche fiduciarie della Regione Sardegna gestita dall'Agenzia per la Protezione dell'Ambiente della Sardegna, ARPAS, acquisiti in tempo reale e sottoposti ad un processo automatico di validazione di primo livello"

**Stazione pluviometrica Mannu di Porto Torres**
**Area PONTE MOLINU**
**Pioggia registrata nelle ultime 24 ore**
*Estrazione dati delle ore 05:33 del 30/09/2022*
*Ultimo dato disponibile: 30/09/2022 alle 04:20*

REGIONE AUTÒNOMA DE SARDIGNA
REGIONE AUTONOMA DELLA SARDEGNA

**ARPAS**
**F.to il Dirigente Responsabile**
**Dott. Giuseppe Bianco**

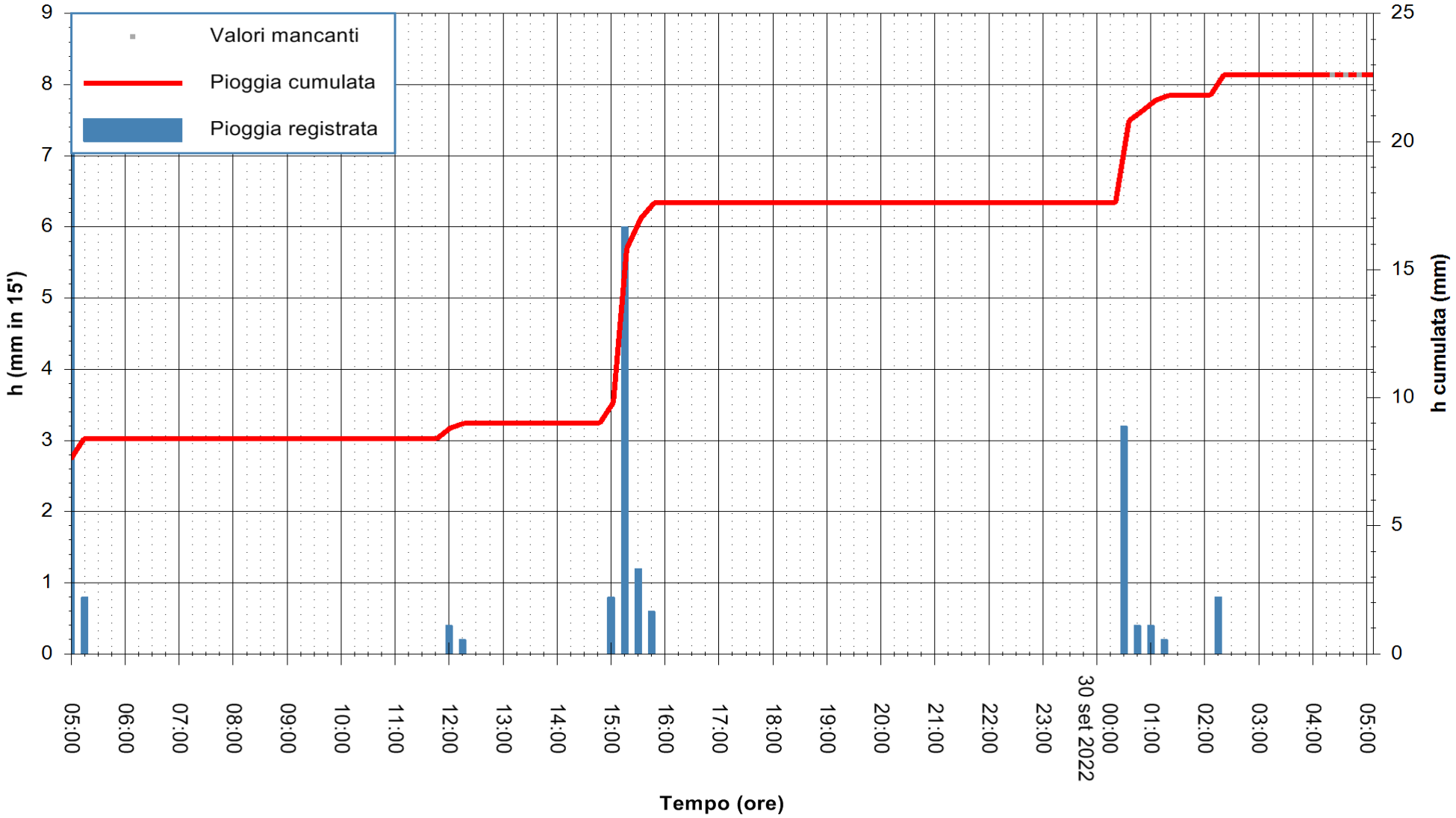


"Composizione e rappresentazione dei dati eseguita con modalità automatiche su dati della rete di stazioni meteorologiche fiduciarie della Regione Sardegna gestita dall'Agenzia per la Protezione dell'Ambiente della Sardegna, ARPAS, acquisiti in tempo reale e sottoposti ad un processo automatico di validazione di primo livello"

**Stazione pluviometrica Osilo**
**Area SERBATOIO ESAF**
**Pioggia registrata nelle ultime 24 ore**
*Estrazione dati delle ore 05:33 del 30/09/2022*
*Ultimo dato disponibile: 30/09/2022 alle 04:12*

REGIONE AUTÒNOMA DE SARDIGNA
REGIONE AUTONOMA DELLA SARDEGNA

**ARPAS**
**F.to il Dirigente Responsabile**
**Dott. Giuseppe Bianco**

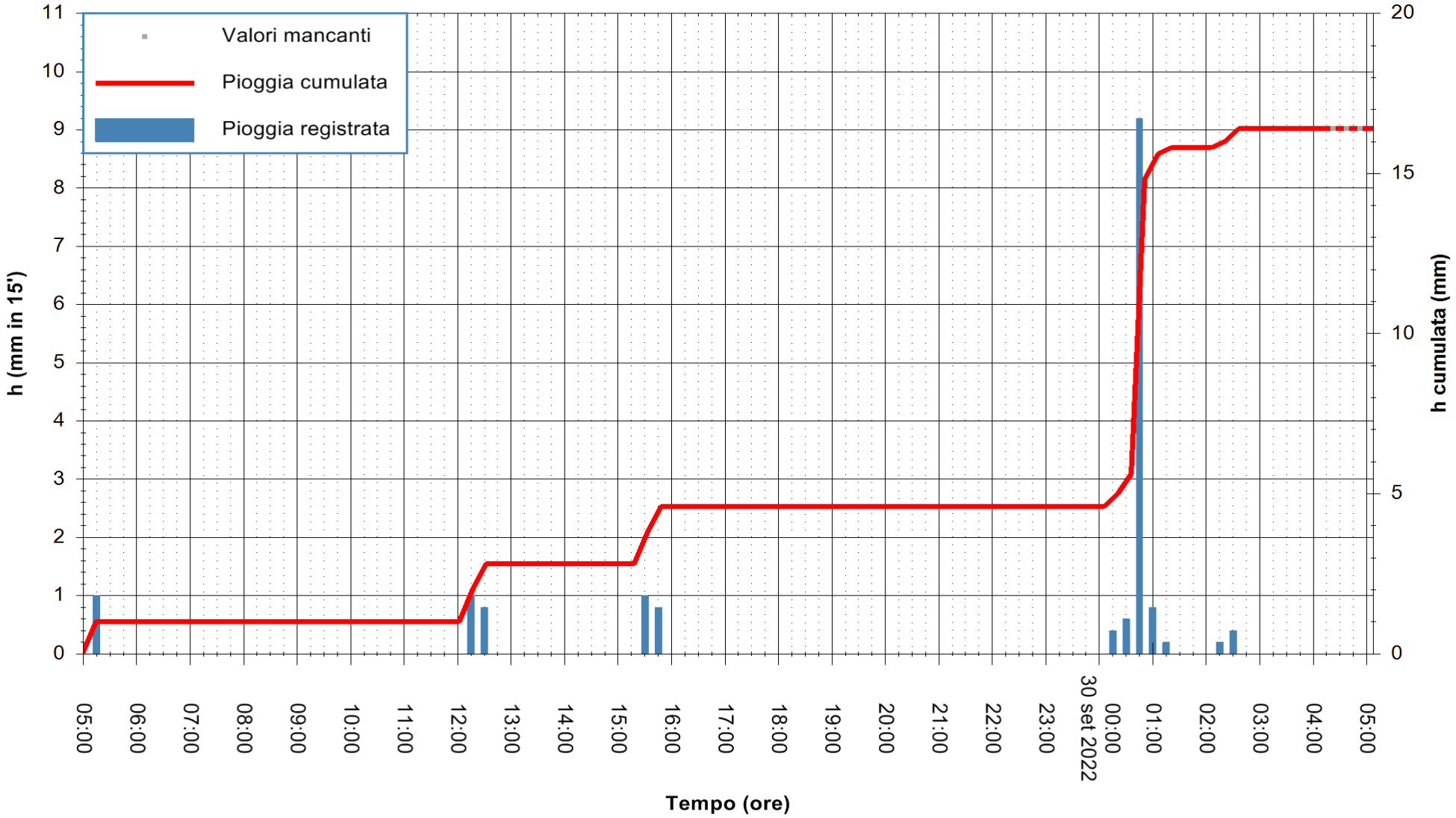

**Stazione pluviometrica Pianu**
**Area PIANU 15**
**Pioggia registrata nelle ultime 24 ore**
*Estrazione dati delle ore 05:33 del 30/09/2022*
*Ultimo dato disponibile: 30/09/2022 alle 04:20*

REGIONE AUTÒNOMA DE SARDIGNA
REGIONE AUTONOMA DELLA SARDEGNA

**ARPAS**
**F.to il Dirigente Responsabile**
**Dott. Giuseppe Bianco**

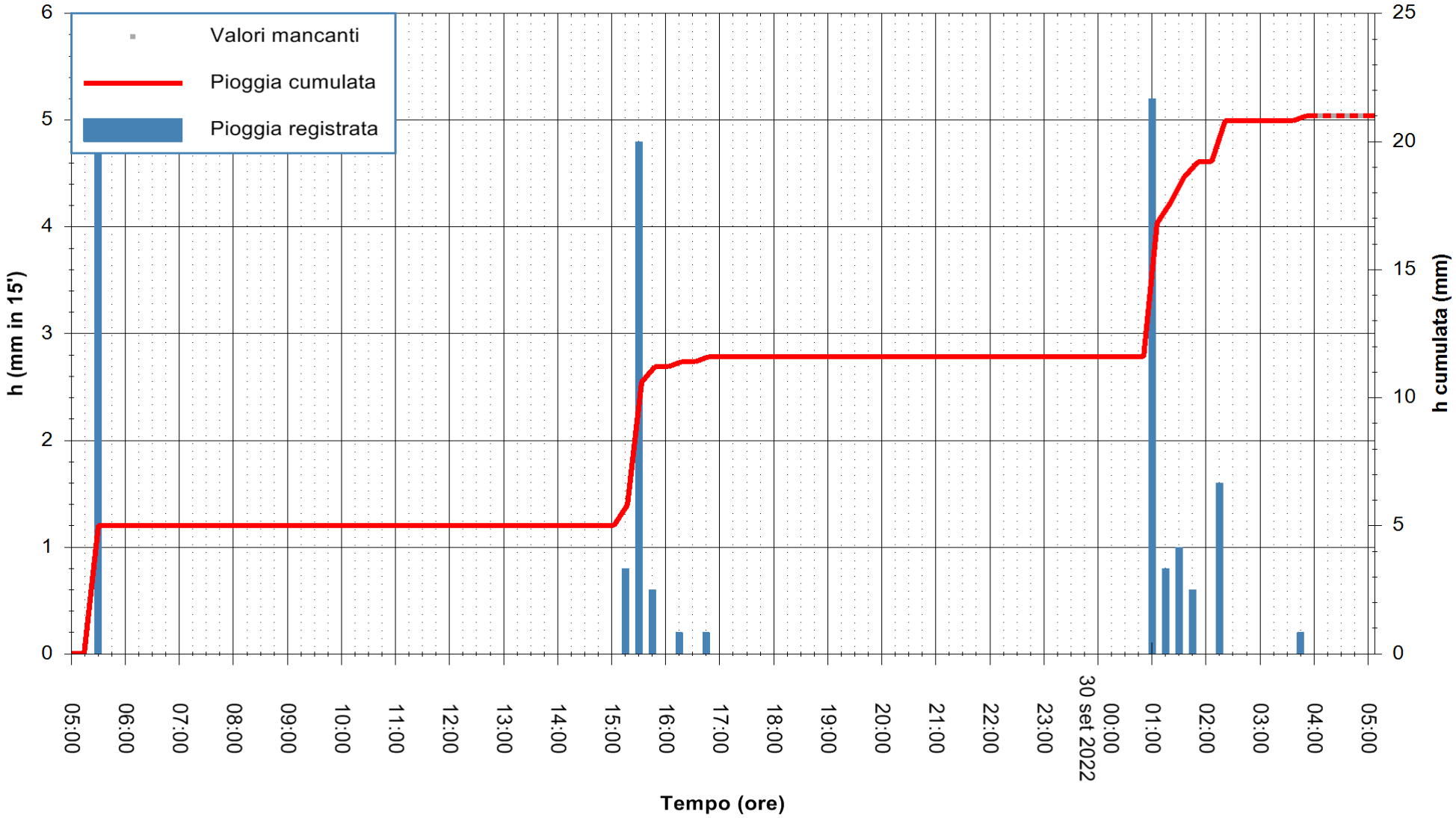

**Stazione pluviometrica Porto Torres**
**Area REGIONE ANDRIOLU**
**Pioggia registrata nelle ultime 24 ore**
*Estrazione dati delle ore 05:33 del 30/09/2022*
*Ultimo dato disponibile: 30/09/2022 alle 04:20*

REGIONE AUTÒNOMA DE SARDIGNA
REGIONE AUTONOMA DELLA SARDEGNA

**ARPAS**
**F.to il Dirigente Responsabile**
**Dott. Giuseppe Bianco**

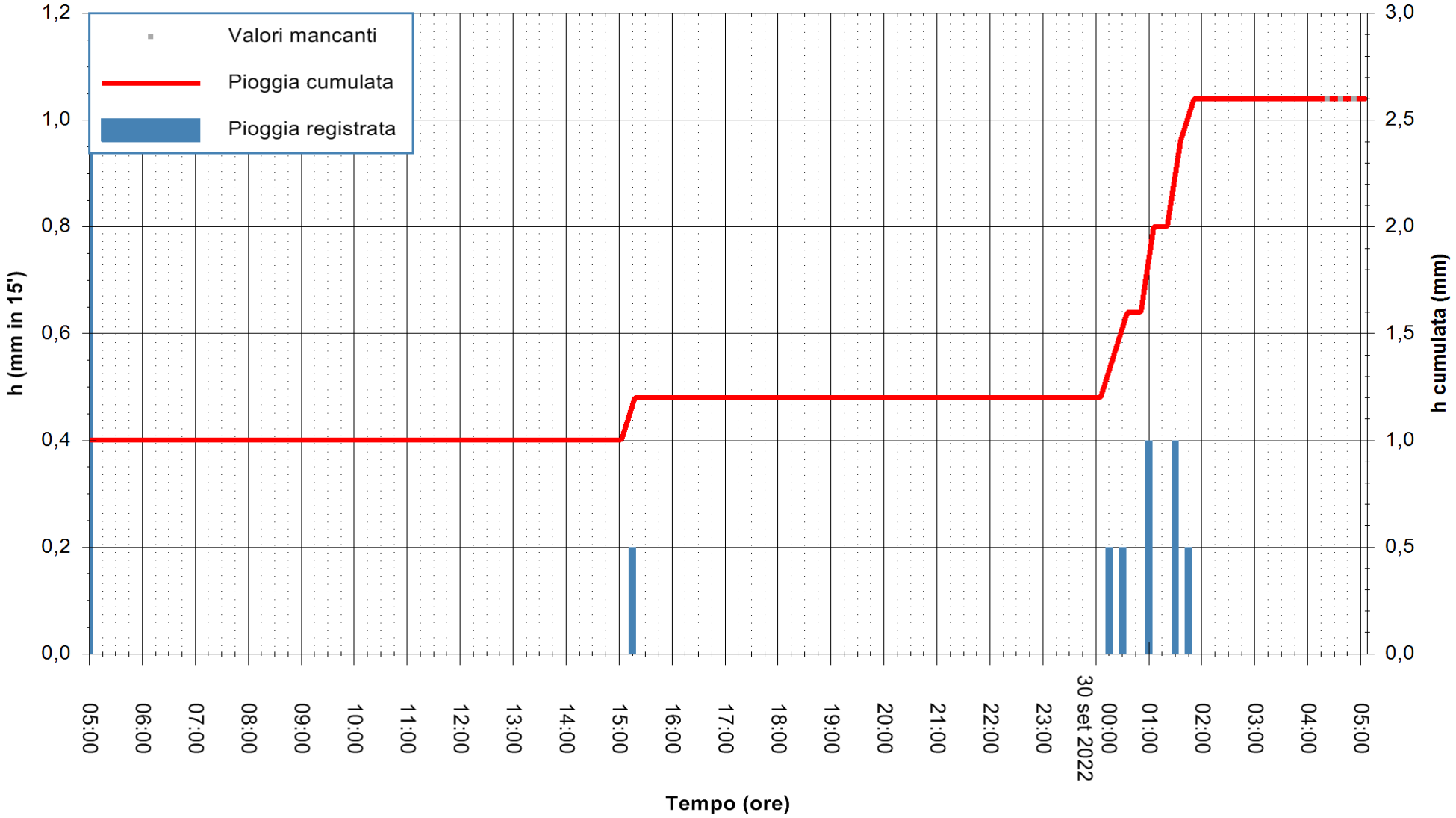

**Stazione pluviometrica Sassari**
**Area SERRA SECCA BUNNARI**
**Pioggia registrata nelle ultime 24 ore**
*Estrazione dati delle ore 05:33 del 30/09/2022*
*Ultimo dato disponibile: 30/09/2022 alle 04:13*

REGIONE AUTÒNOMA DE SARDIGNA
REGIONE AUTONOMA DELLA SARDEGNA

**ARPAS**
**F.to il Dirigente Responsabile**
**Dott. Giuseppe Bianco**

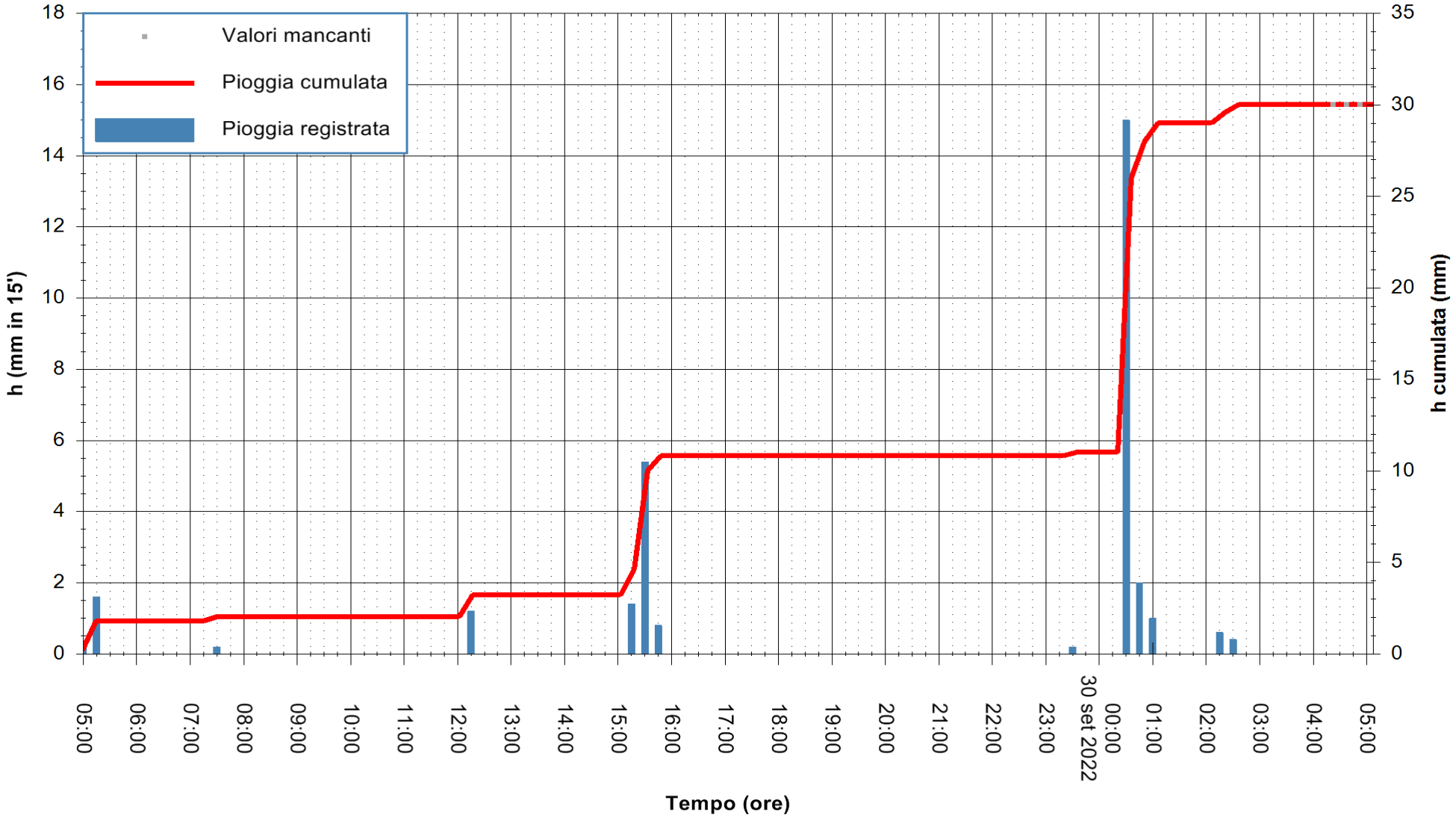

**Stazione pluviometrica Baunei**
**Area CAMPO SPORTIVO**
**Pioggia registrata nelle ultime 24 ore**
*Estrazione dati delle ore 05:33 del 30/09/2022*
*Ultimo dato disponibile: 30/09/2022 alle 04:12*

REGIONE AUTÒNOMA DE SARDIGNA
REGIONE AUTONOMA DELLA SARDEGNA

**ARPAS**
**F.to il Dirigente Responsabile**
**Dott. Giuseppe Bianco**

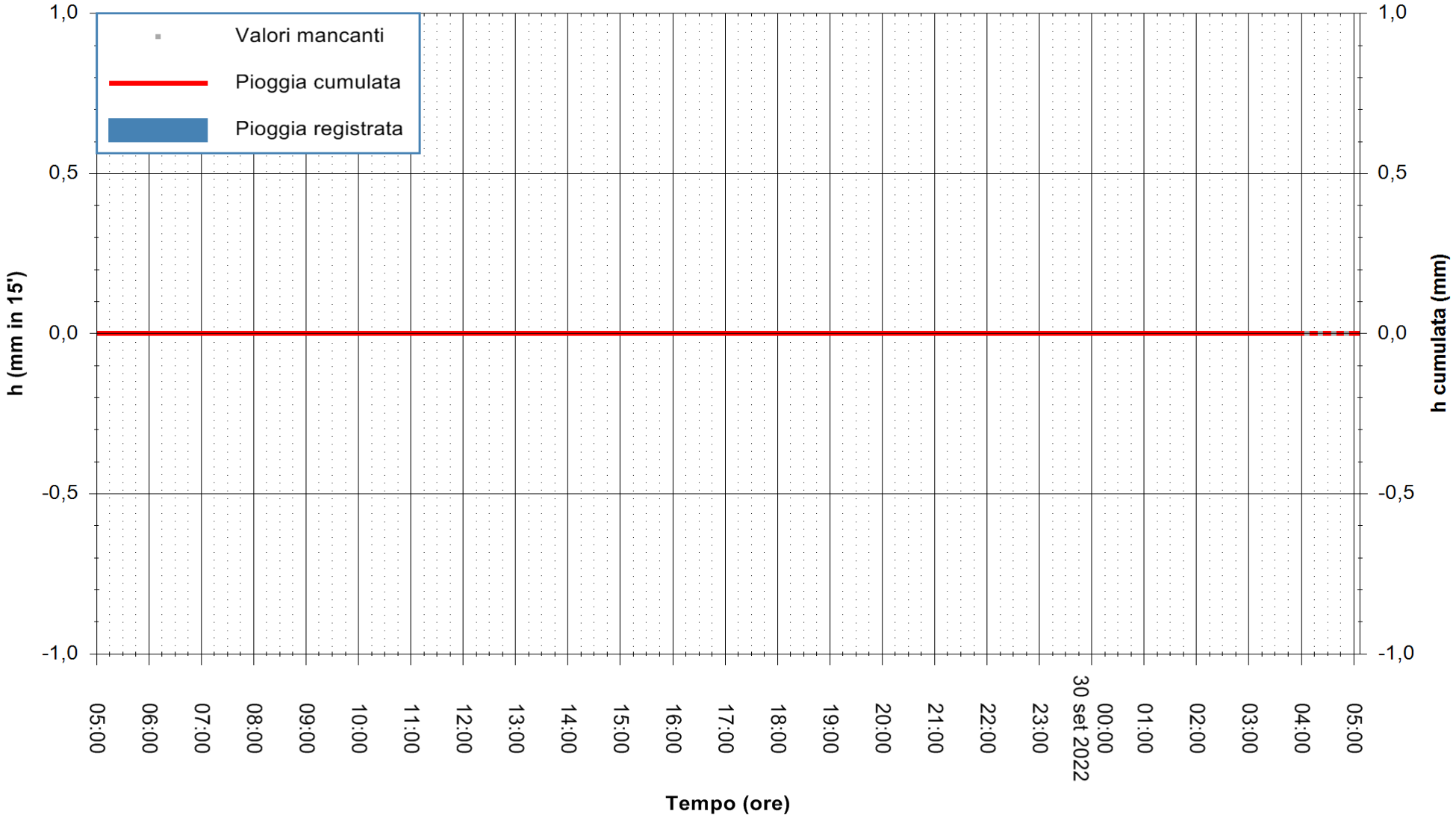

**Stazione pluviometrica Genna Silana**
**Area SILANA**
**Pioggia registrata nelle ultime 24 ore**
*Estrazione dati delle ore 05:33 del 30/09/2022*
*Ultimo dato disponibile: 30/09/2022 alle 04:20*

REGIONE AUTÒNOMA DE SARDIGNA
REGIONE AUTONOMA DELLA SARDEGNA

**ARPAS**
**F.to il Dirigente Responsabile**
**Dott. Giuseppe Bianco**

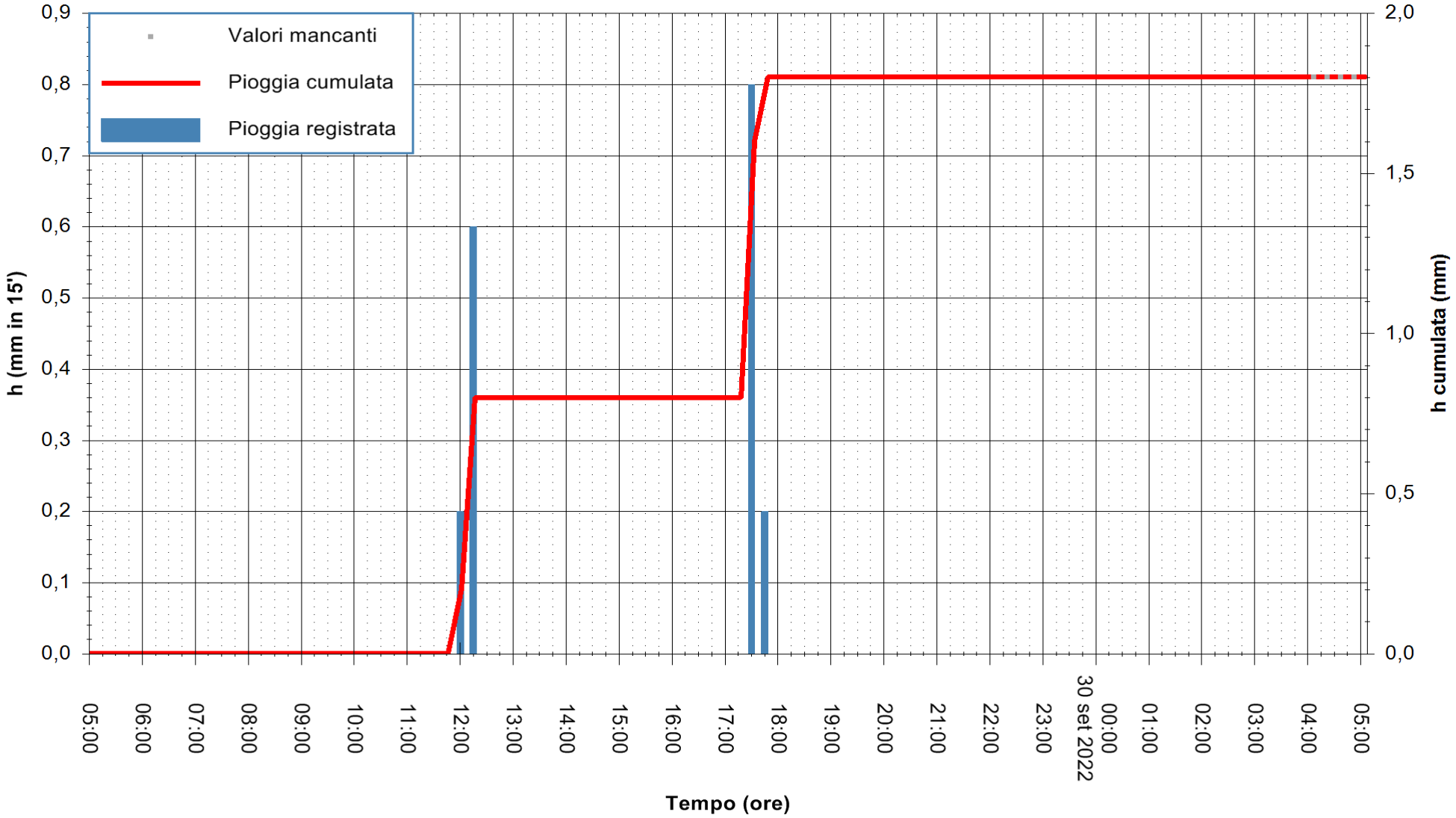

**Stazione pluviometrica Jerzu**
**Area CAMPO SPORTIVO COMUNALE**
**Pioggia registrata nelle ultime 24 ore**
*Estrazione dati delle ore 05:33 del 30/09/2022*
*Ultimo dato disponibile: 30/09/2022 alle 04:20*

REGIONE AUTÒNOMA DE SARDIGNA
REGIONE AUTONOMA DELLA SARDEGNA

**ARPAS**
**F.to il Dirigente Responsabile**
**Dott. Giuseppe Bianco**

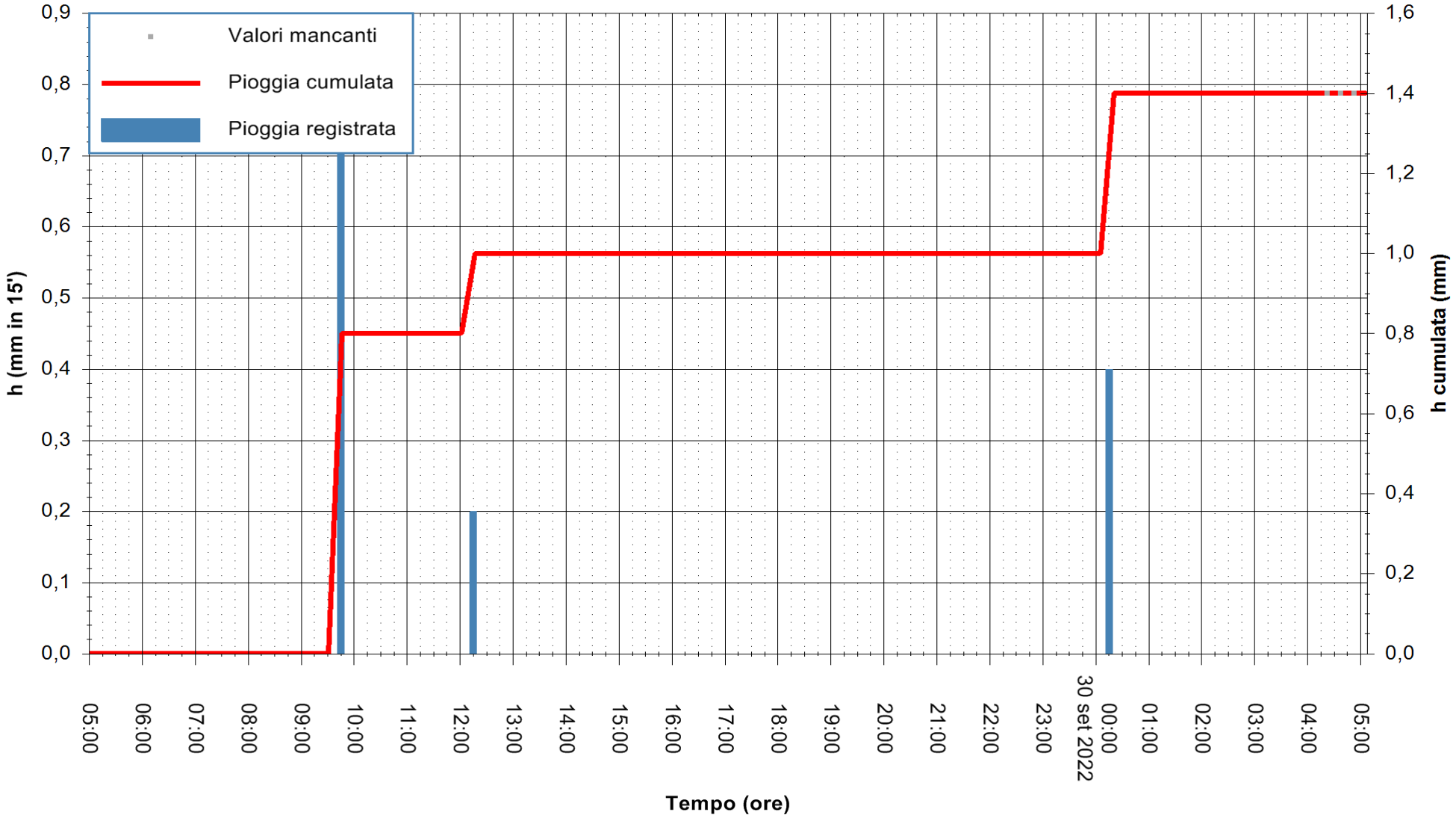

**Stazione pluviometrica Lanusei**
**Area AREA SPORTIVA COMUNALE**
**Pioggia registrata nelle ultime 24 ore**
*Estrazione dati delle ore 05:33 del 30/09/2022*
*Ultimo dato disponibile: 30/09/2022 alle 04:22*

REGIONE AUTÒNOMA DE SARDIGNA
REGIONE AUTONOMA DELLA SARDEGNA

**ARPAS**
**F.to il Dirigente Responsabile**
**Dott. Giuseppe Bianco**

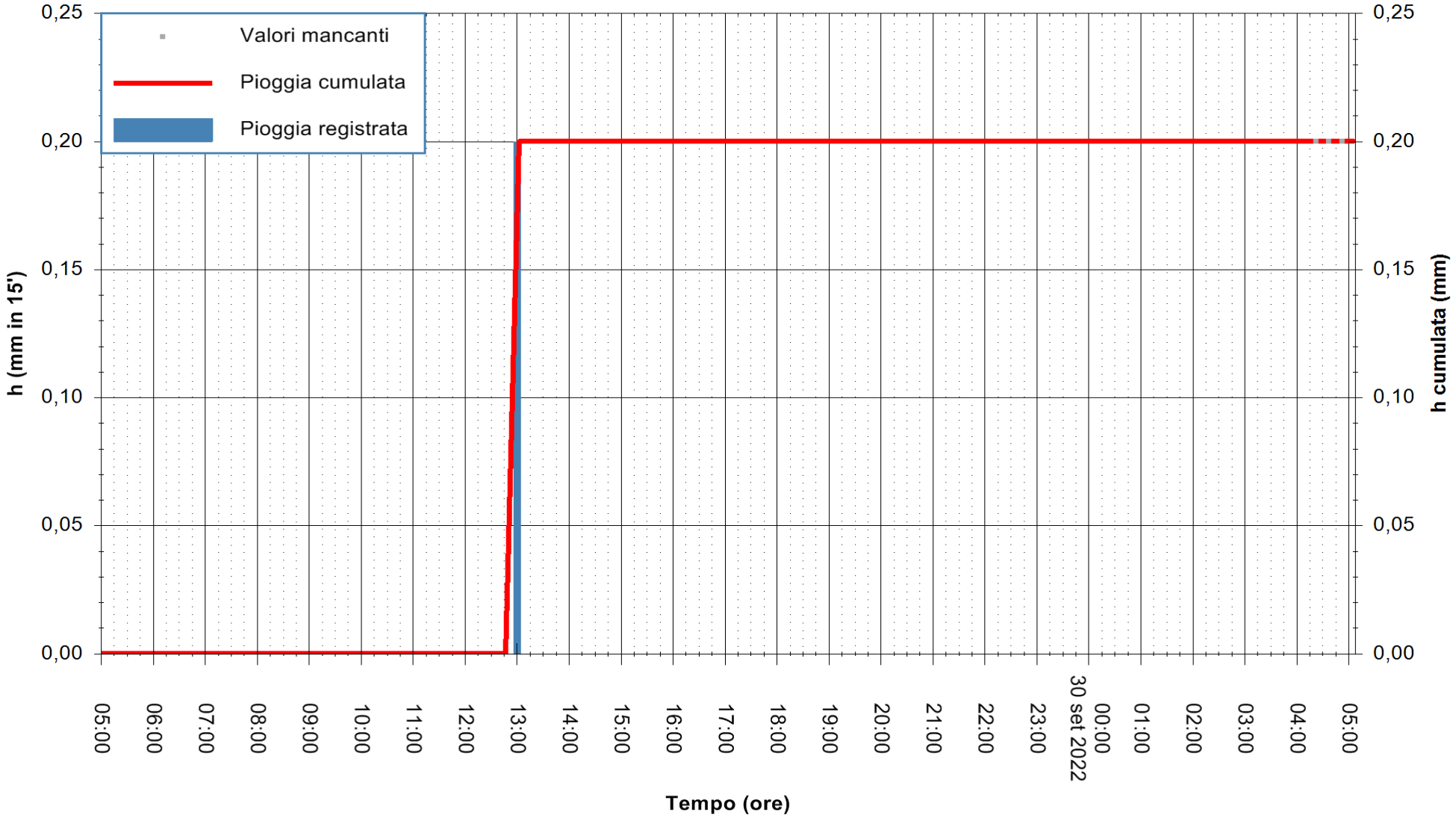

**Stazione pluviometrica Punta Tricoli**
**Area PUNTA TRICOLI**
**Pioggia registrata nelle ultime 24 ore**
*Estrazione dati delle ore 05:33 del 30/09/2022*
*Ultimo dato disponibile: 30/09/2022 alle 04:20*

REGIONE AUTÒNOMA DE SARDIGNA
REGIONE AUTONOMA DELLA SARDEGNA

**ARPAS**
**F.to il Dirigente Responsabile**
**Dott. Giuseppe Bianco**

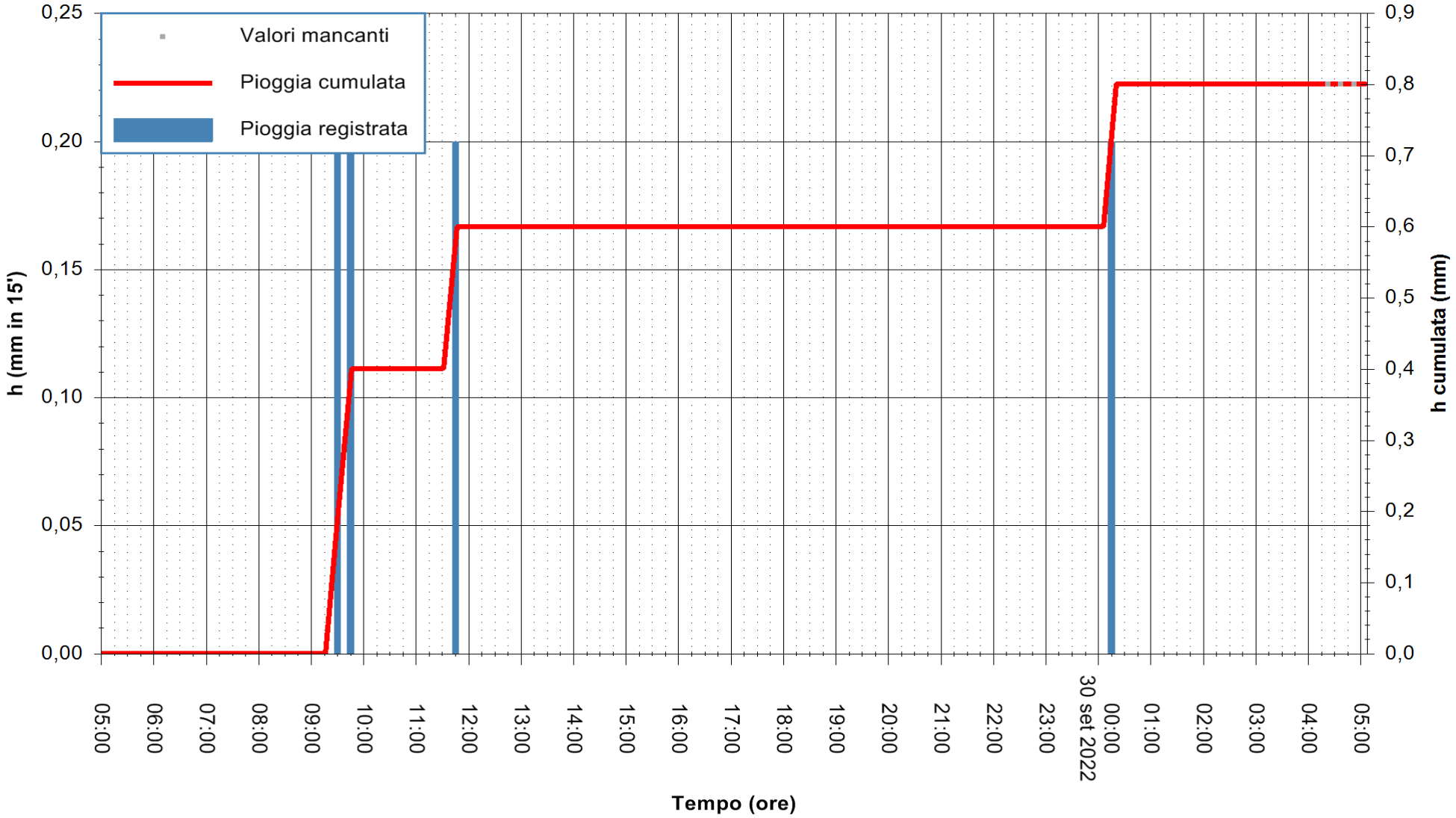

**Stazione pluviometrica Santa Lucia Tortoli meteo**
**Area DIGA DI SANTA LUCIA**
**Pioggia registrata nelle ultime 24 ore**
*Estrazione dati delle ore 05:33 del 30/09/2022*
*Ultimo dato disponibile: 30/09/2022 alle 04:20*

REGIONE AUTÒNOMA DE SARDIGNA
REGIONE AUTONOMA DELLA SARDEGNA

**ARPAS**
**F.to il Dirigente Responsabile**
**Dott. Giuseppe Bianco**

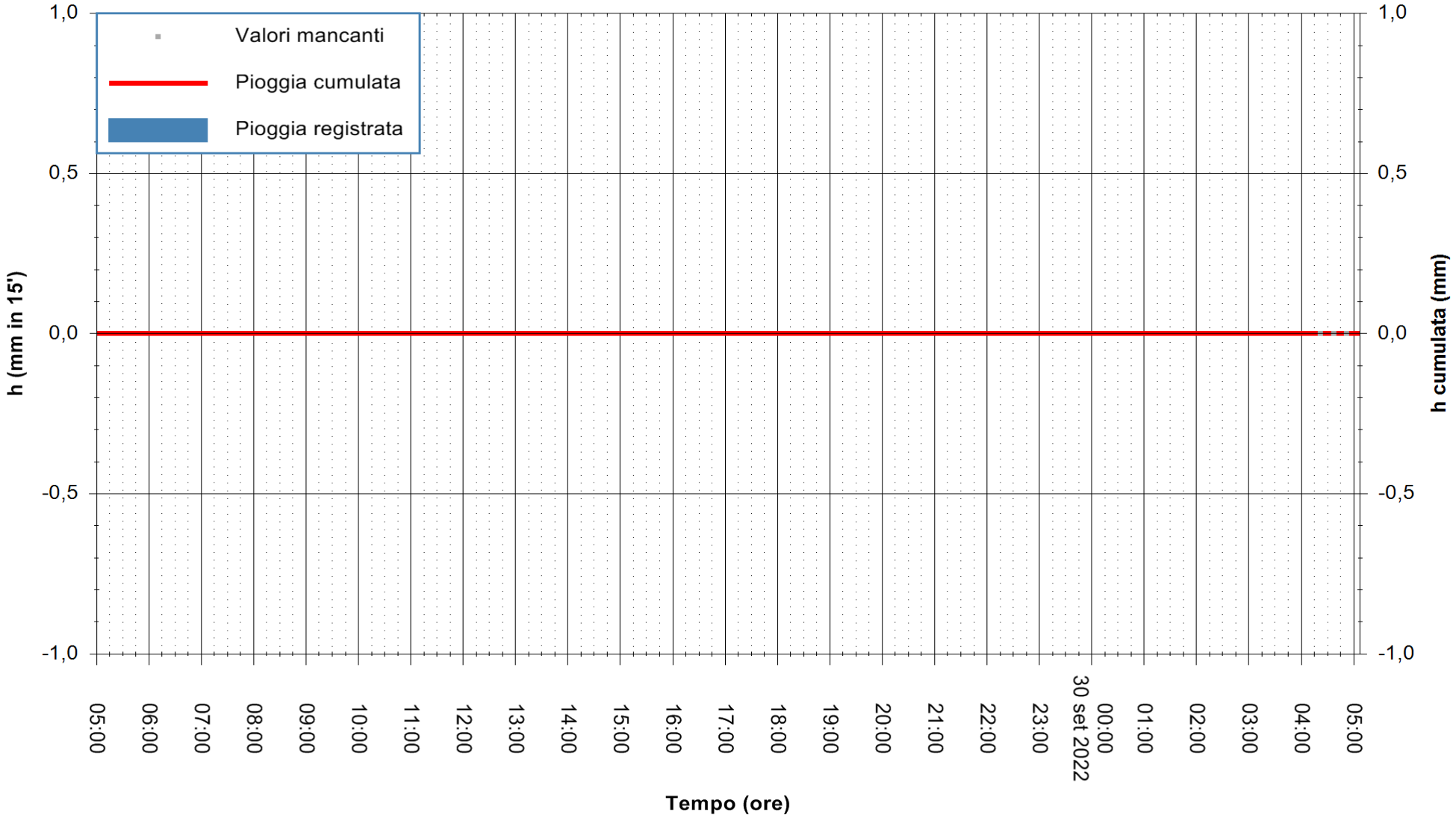

**Stazione pluviometrica Tertenia**
**Area CAMPO SPORTIVO**
**Pioggia registrata nelle ultime 24 ore**
*Estrazione dati delle ore 05:33 del 30/09/2022*
*Ultimo dato disponibile: 30/09/2022 alle 04:15*

REGIONE AUTÒNOMA DE SARDIGNA
REGIONE AUTONOMA DELLA SARDEGNA

**ARPAS**
**F.to il Dirigente Responsabile**
**Dott. Giuseppe Bianco**

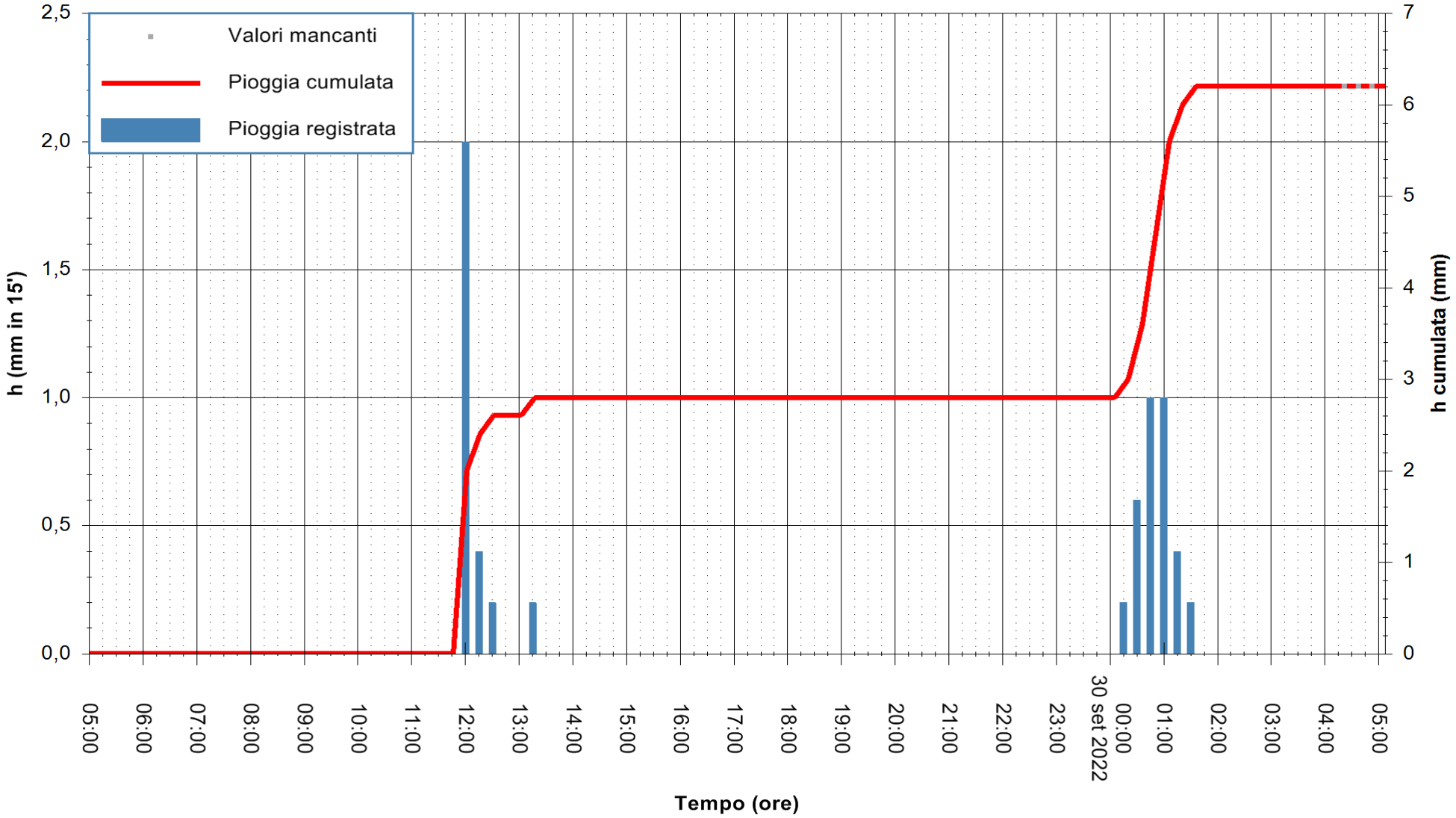

**Stazione pluviometrica Capoterra**
**Area POGGIO DEI PINI**
**Pioggia registrata nelle ultime 24 ore**
*Estrazione dati delle ore 05:33 del 30/09/2022*
*Ultimo dato disponibile: 30/09/2022 alle 04:20*

REGIONE AUTÒNOMA DE SARDIGNA
REGIONE AUTONOMA DELLA SARDEGNA

**ARPAS**
**F.to il Dirigente Responsabile**
**Dott. Giuseppe Bianco**

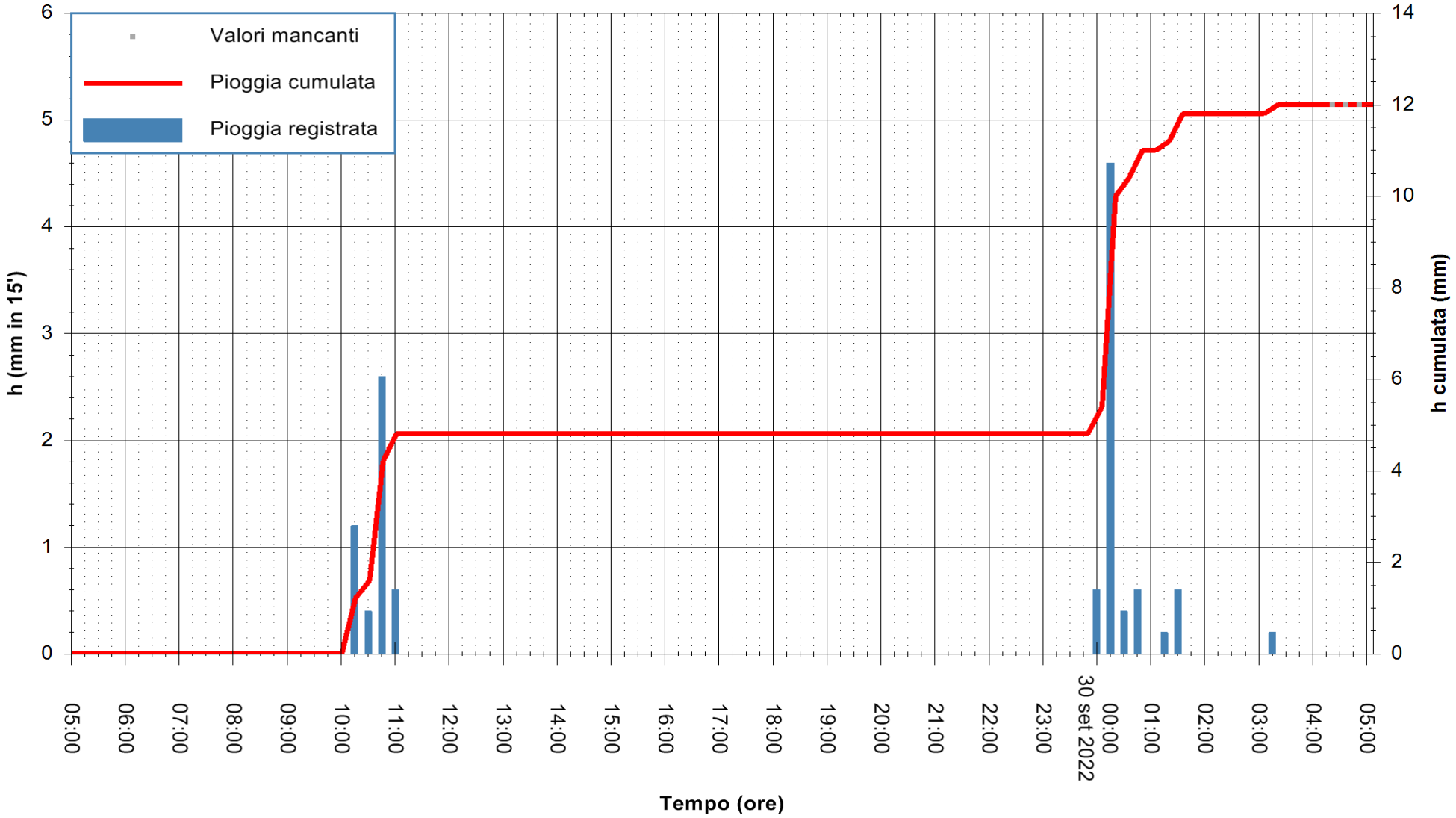

**Stazione pluviometrica Is Cannoneris**
**Area IS CANNONERIS**
**Pioggia registrata nelle ultime 24 ore**
*Estrazione dati delle ore 05:33 del 30/09/2022*
*Ultimo dato disponibile: 30/09/2022 alle 04:10*

REGIONE AUTÒNOMA DE SARDIGNA
REGIONE AUTONOMA DELLA SARDEGNA

**ARPAS**
**F.to il Dirigente Responsabile**
**Dott. Giuseppe Bianco**

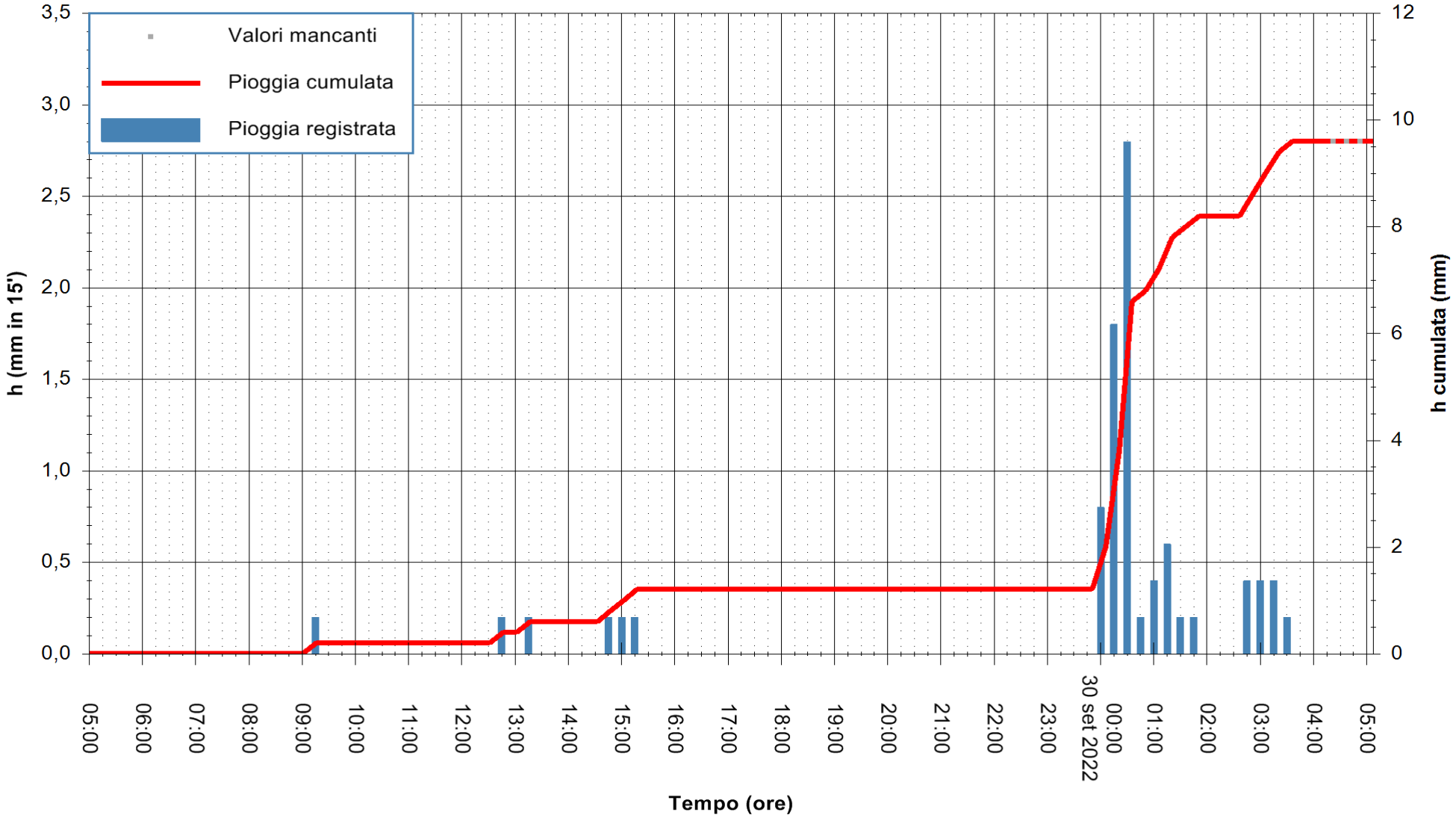

**Stazione pluviometrica Porto Pino**
**Area IS PILLONIS**
**Pioggia registrata nelle ultime 24 ore**
*Estrazione dati delle ore 05:33 del 30/09/2022*
*Ultimo dato disponibile: 30/09/2022 alle 04:20*

REGIONE AUTÒNOMA DE SARDIGNA
REGIONE AUTONOMA DELLA SARDEGNA

**ARPAS**
**F.to il Dirigente Responsabile**
**Dott. Giuseppe Bianco**

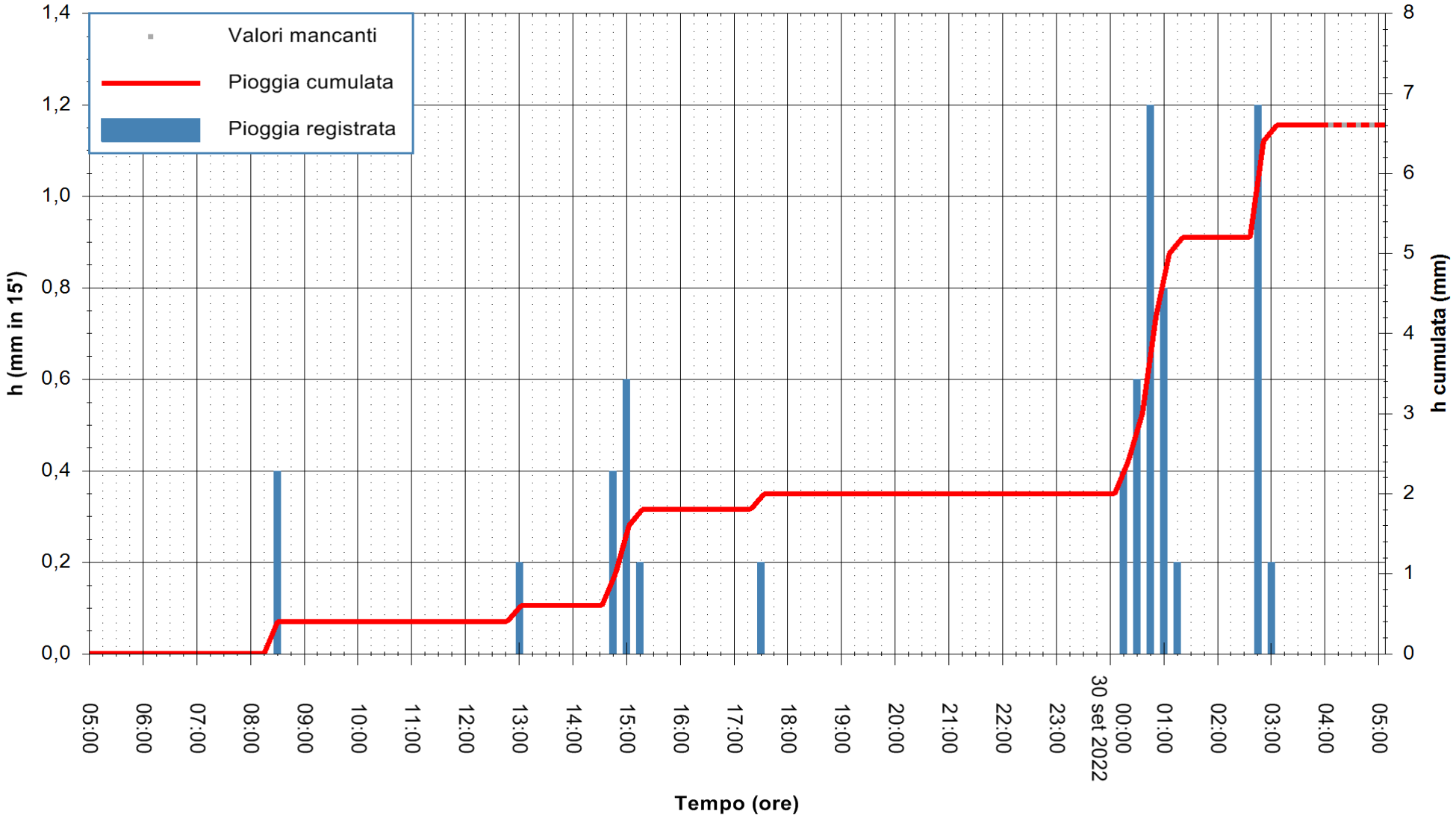

**Stazione pluviometrica Pula**
**Area PISTA DI PATTINAGGIO**
**Pioggia registrata nelle ultime 24 ore**
*Estrazione dati delle ore 05:33 del 30/09/2022*
*Ultimo dato disponibile: 30/09/2022 alle 04:12*

REGIONE AUTÒNOMA DE SARDIGNA
REGIONE AUTONOMA DELLA SARDEGNA

**ARPAS**
**F.to il Dirigente Responsabile**
**Dott. Giuseppe Bianco**

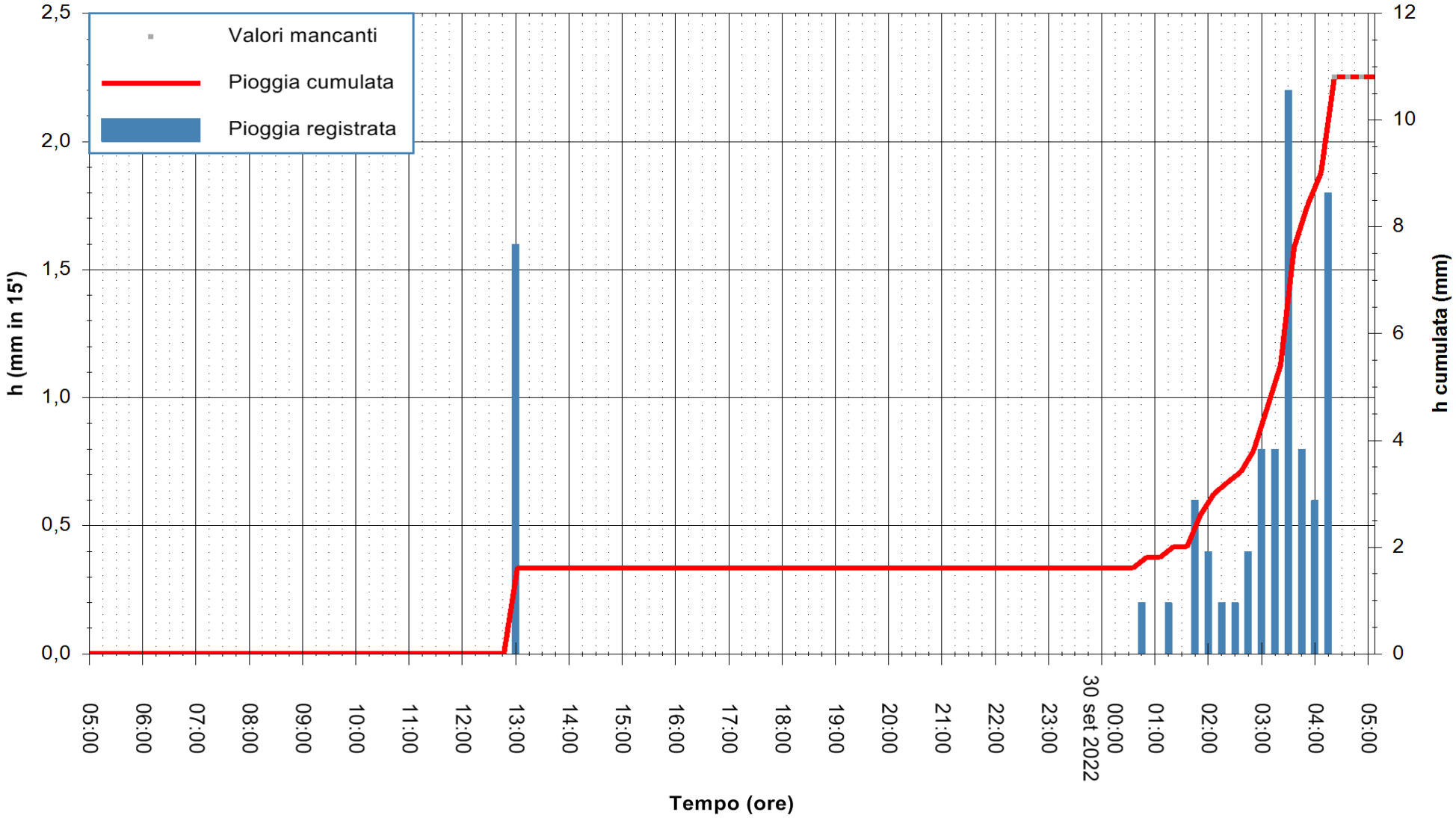

**Stazione pluviometrica Santa Lucia di Capoterra**
**Area S.LUCIA**
**Pioggia registrata nelle ultime 24 ore**
*Estrazione dati delle ore 05:33 del 30/09/2022*
*Ultimo dato disponibile: 30/09/2022 alle 04:20*

REGIONE AUTÒNOMA DE SARDIGNA
REGIONE AUTONOMA DELLA SARDEGNA

**ARPAS**
**F.to il Dirigente Responsabile**
**Dott. Giuseppe Bianco**

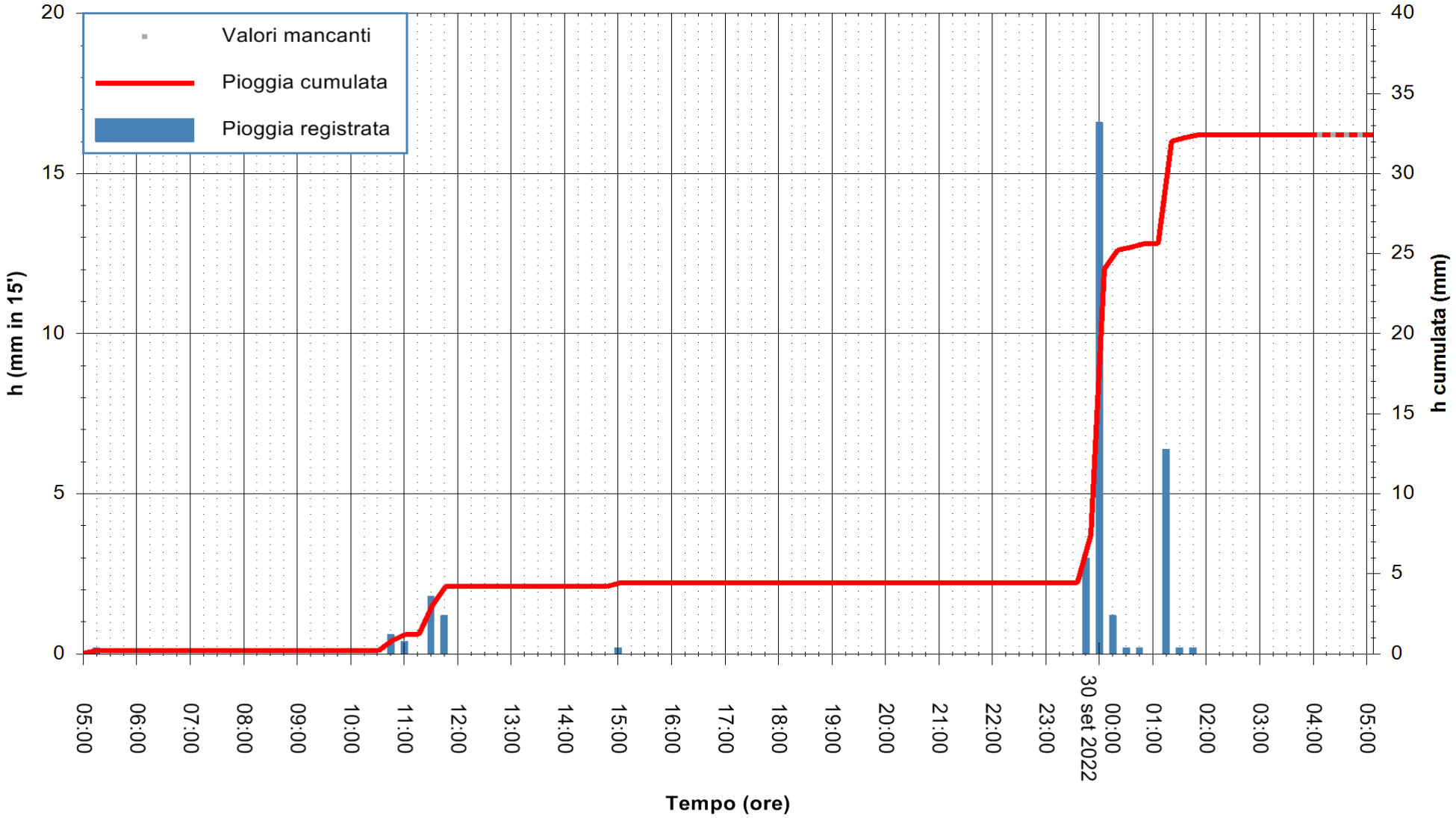

**Stazione pluviometrica Aglientu**
**Area AGLIENTU**
**Pioggia registrata nelle ultime 24 ore**
*Estrazione dati delle ore 05:33 del 30/09/2022*
*Ultimo dato disponibile: 30/09/2022 alle 04:20*

REGIONE AUTÒNOMA DE SARDIGNA
REGIONE AUTONOMA DELLA SARDEGNA

**ARPAS**
**F.to il Dirigente Responsabile**
**Dott. Giuseppe Bianco**

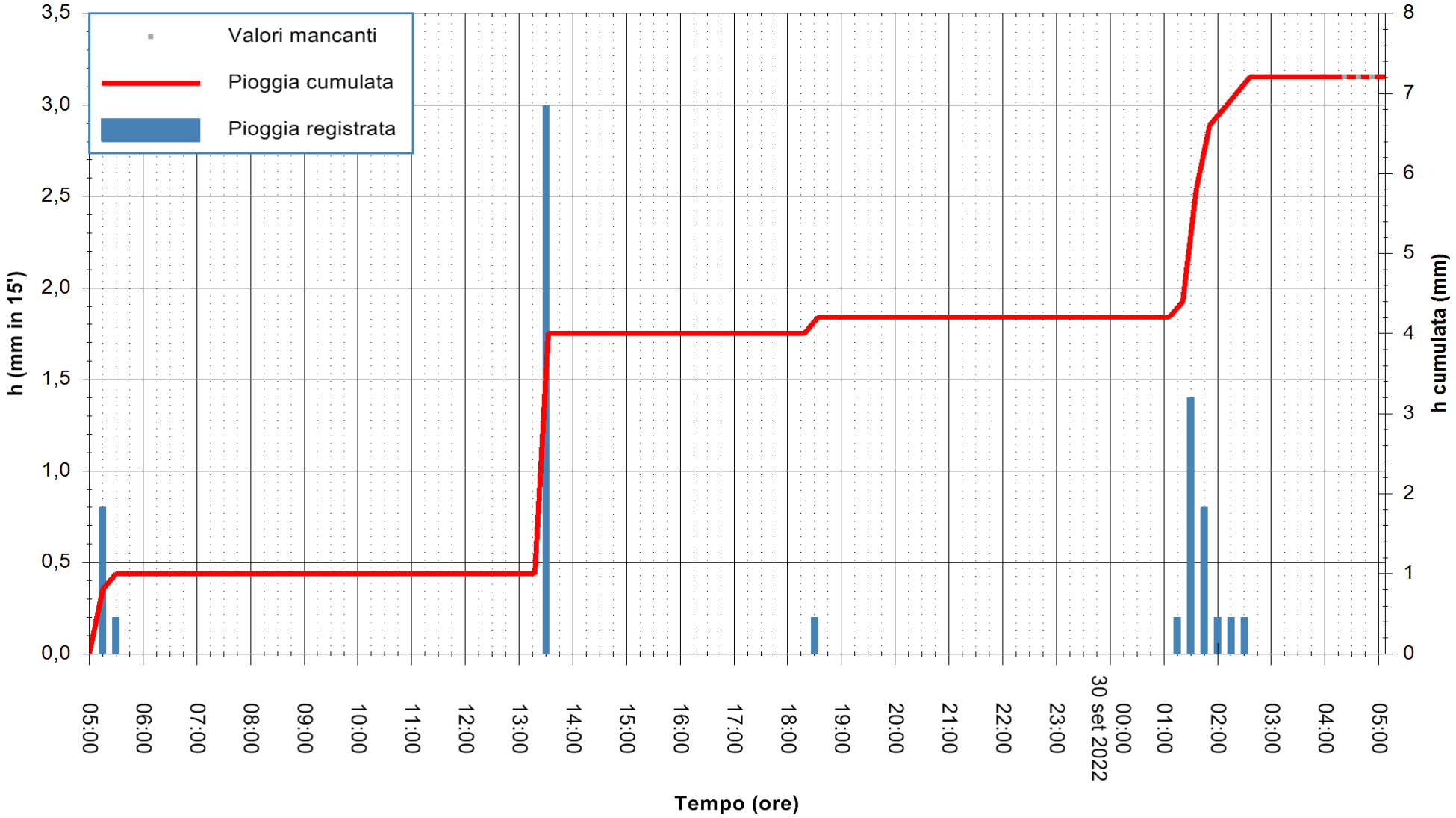

**Stazione pluviometrica Paduledda**
**Area PADULEDDA**
**Pioggia registrata nelle ultime 24 ore**
*Estrazione dati delle ore 05:33 del 30/09/2022*
*Ultimo dato disponibile: 30/09/2022 alle 04:20*

REGIONE AUTÒNOMA DE SARDIGNA
REGIONE AUTONOMA DELLA SARDEGNA

**ARPAS**
**F.to il Dirigente Responsabile**
**Dott. Giuseppe Bianco**

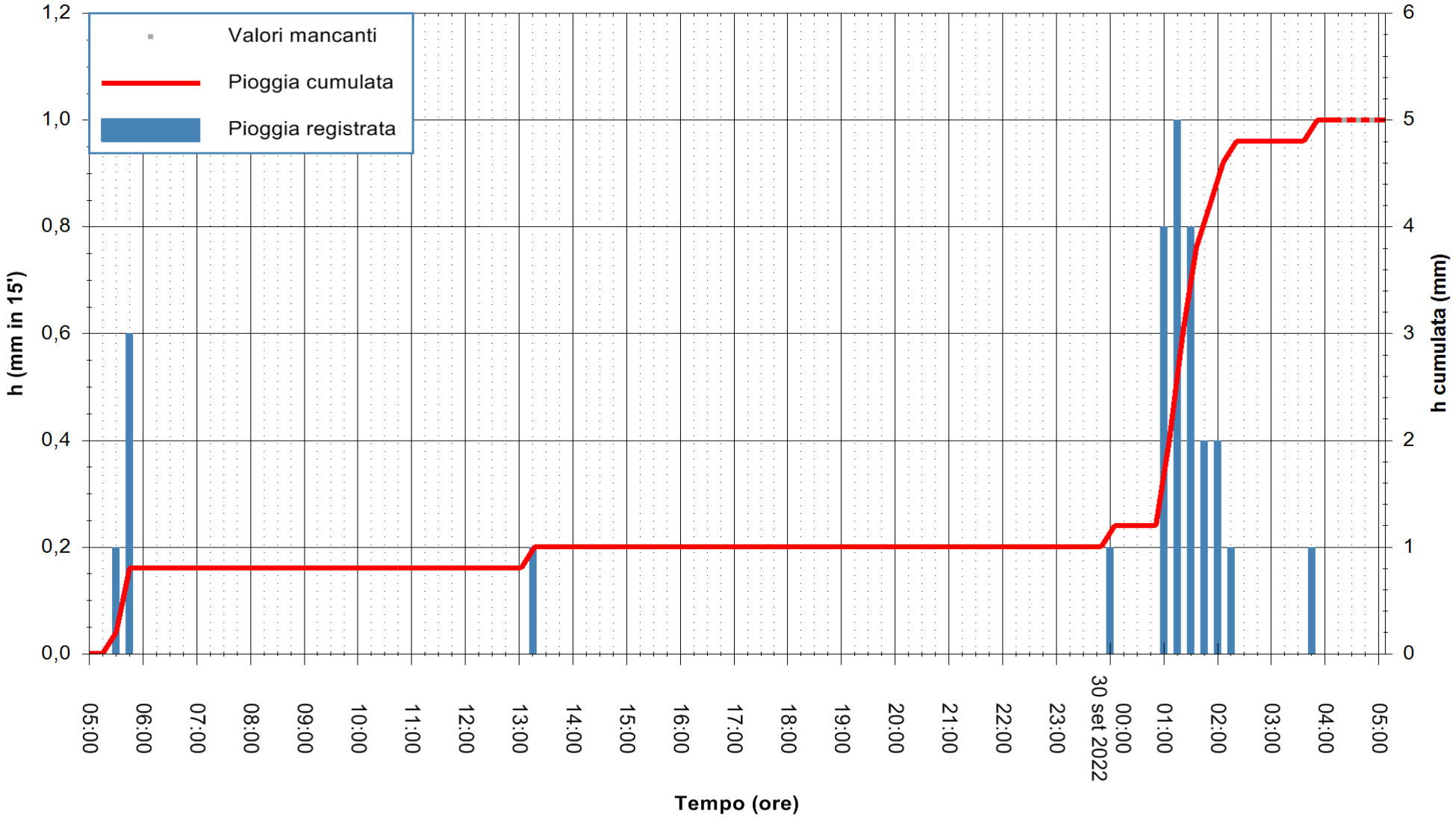

**Stazione pluviometrica Campuomu C.ma**
**Area FORESTA SETTEFRATELLI**
**Pioggia registrata nelle ultime 24 ore**
*Estrazione dati delle ore 05:33 del 30/09/2022*
*Ultimo dato disponibile: 30/09/2022 alle 04:21*

REGIONE AUTÒNOMA DE SARDIGNA
REGIONE AUTONOMA DELLA SARDEGNA

**ARPAS**
**F.to il Dirigente Responsabile**
**Dott. Giuseppe Bianco**

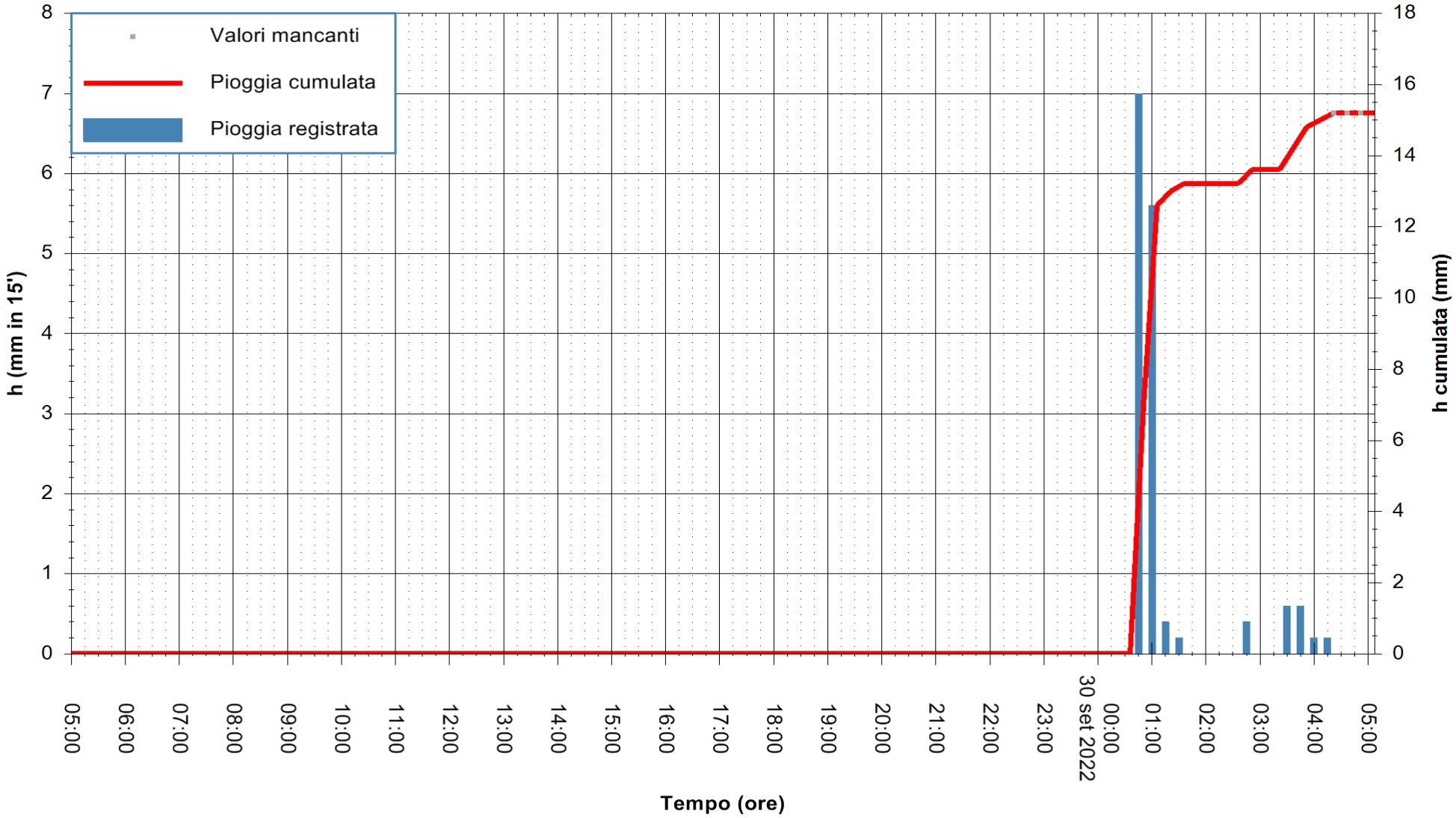

**Stazione pluviometrica Minni Minni**
**Area TRALICCI RADIO TELEVISIVI**
**Pioggia registrata nelle ultime 24 ore**
*Estrazione dati delle ore 05:33 del 30/09/2022*
*Ultimo dato disponibile: 30/09/2022 alle 04:20*

REGIONE AUTÒNOMA DE SARDIGNA
REGIONE AUTONOMA DELLA SARDEGNA

**ARPAS**
**F.to il Dirigente Responsabile**
**Dott. Giuseppe Bianco**

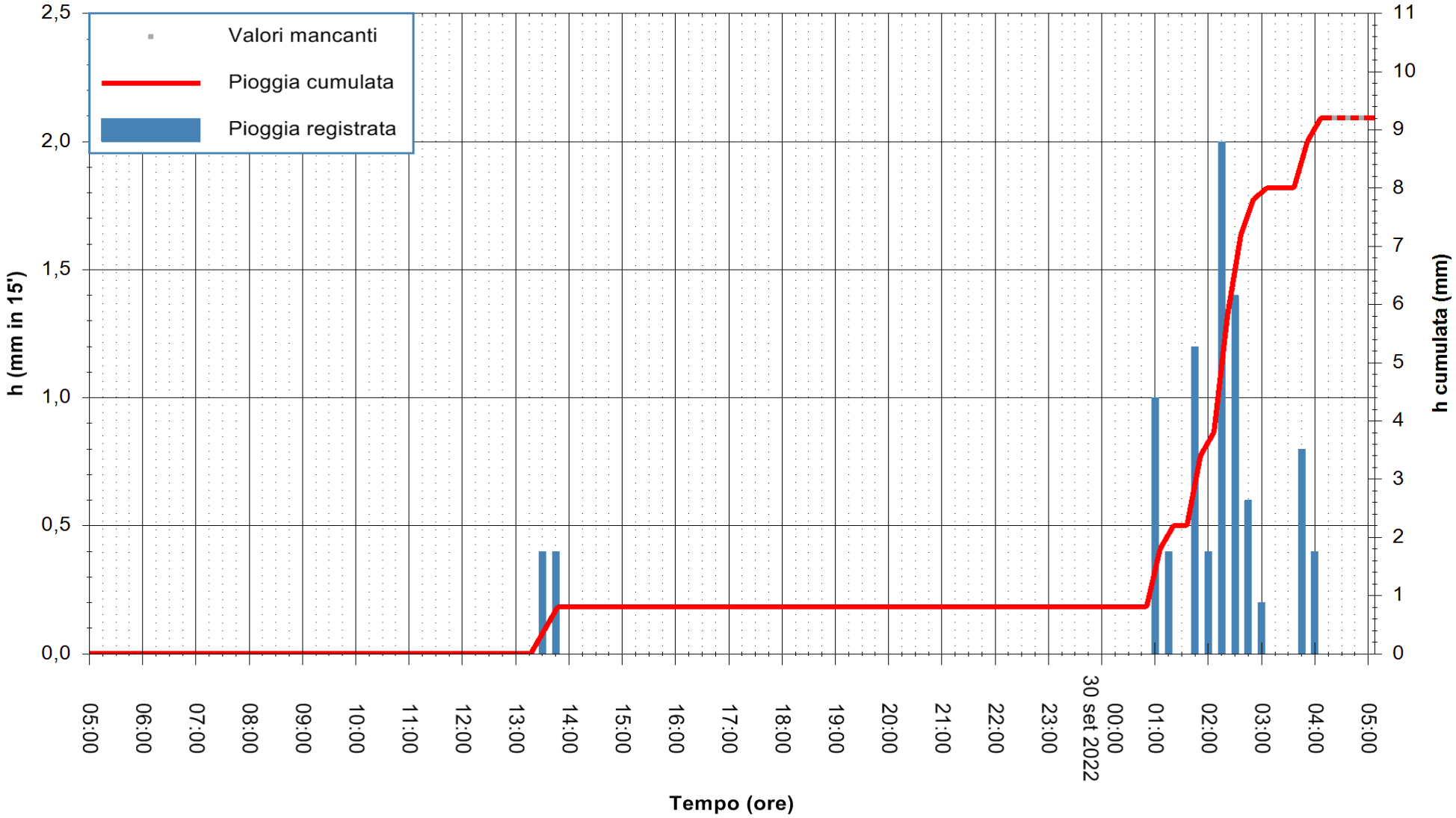

**Stazione pluviometrica San Priamo**
**Area SAN PRIAMO**
**Pioggia registrata nelle ultime 24 ore**
*Estrazione dati delle ore 05:33 del 30/09/2022*
*Ultimo dato disponibile: 30/09/2022 alle 04:18*

REGIONE AUTÒNOMA DE SARDIGNA
REGIONE AUTONOMA DELLA SARDEGNA

**ARPAS**
**F.to il Dirigente Responsabile**
**Dott. Giuseppe Bianco**

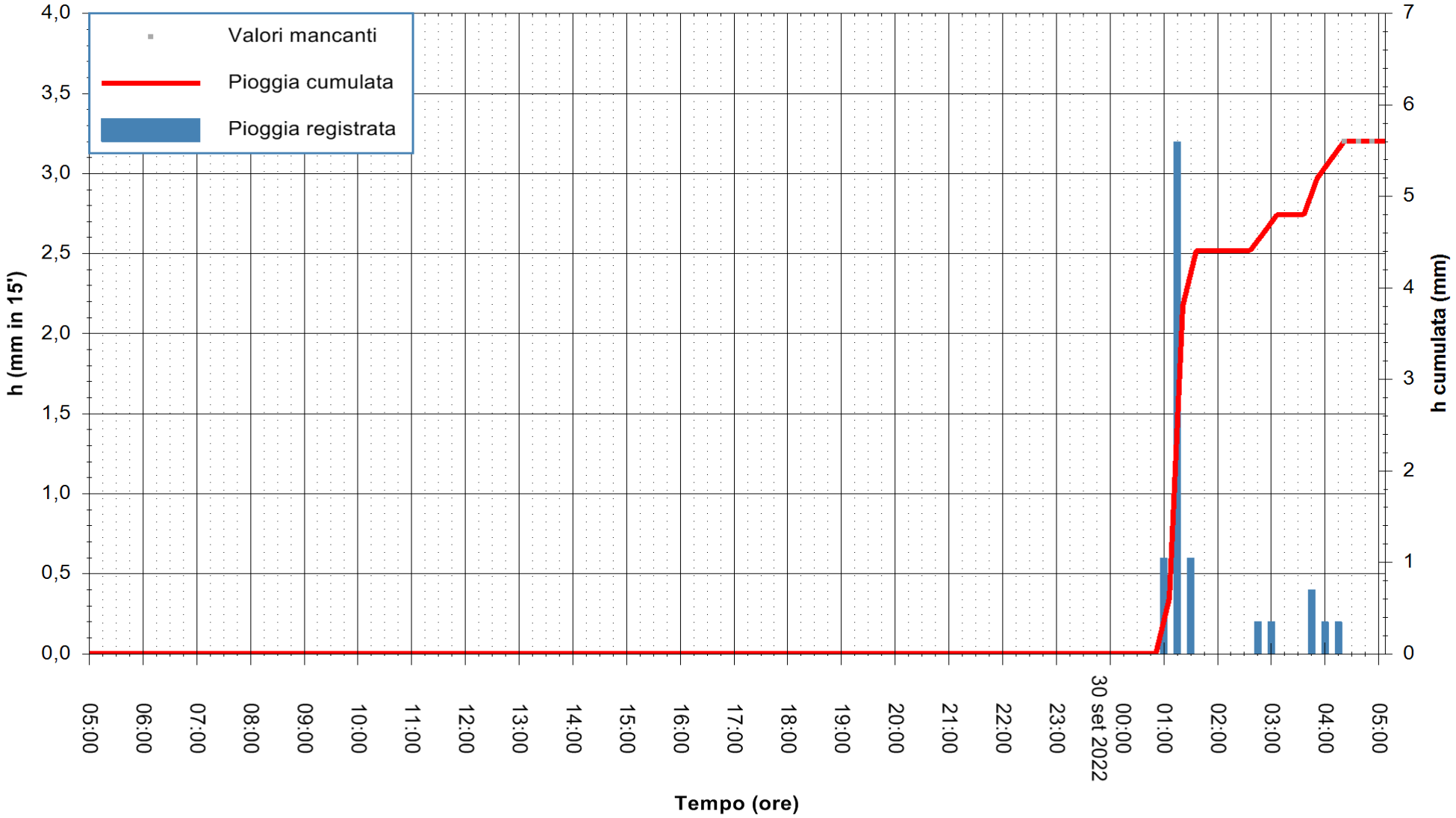

**Stazione pluviometrica Serpeddi' Meteo**
**Area FIGUERGA**
**Pioggia registrata nelle ultime 24 ore**
*Estrazione dati delle ore 05:33 del 30/09/2022*
*Ultimo dato disponibile: 30/09/2022 alle 04:20*

REGIONE AUTÒNOMA DE SARDIGNA
REGIONE AUTONOMA DELLA SARDEGNA

**ARPAS**
**F.to il Dirigente Responsabile**
**Dott. Giuseppe Bianco**

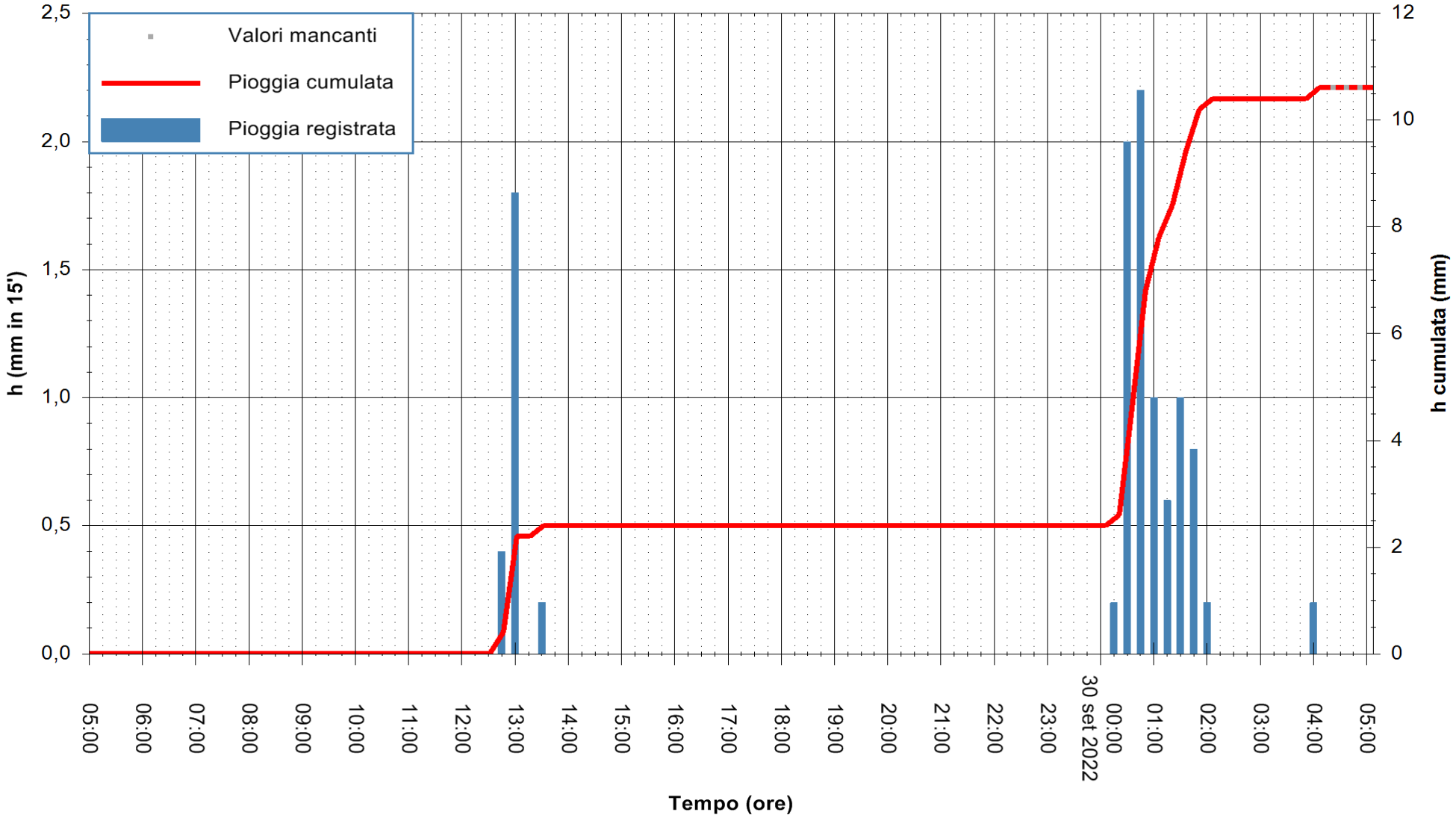

**Stazione pluviometrica Flumentepido**
**Area FLUMETEPIDO**
**Pioggia registrata nelle ultime 24 ore**
*Estrazione dati delle ore 05:33 del 30/09/2022*
*Ultimo dato disponibile: 30/09/2022 alle 04:15*

REGIONE AUTÒNOMA DE SARDIGNA
REGIONE AUTONOMA DELLA SARDEGNA

**ARPAS**
**F.to il Dirigente Responsabile**
**Dott. Giuseppe Bianco**

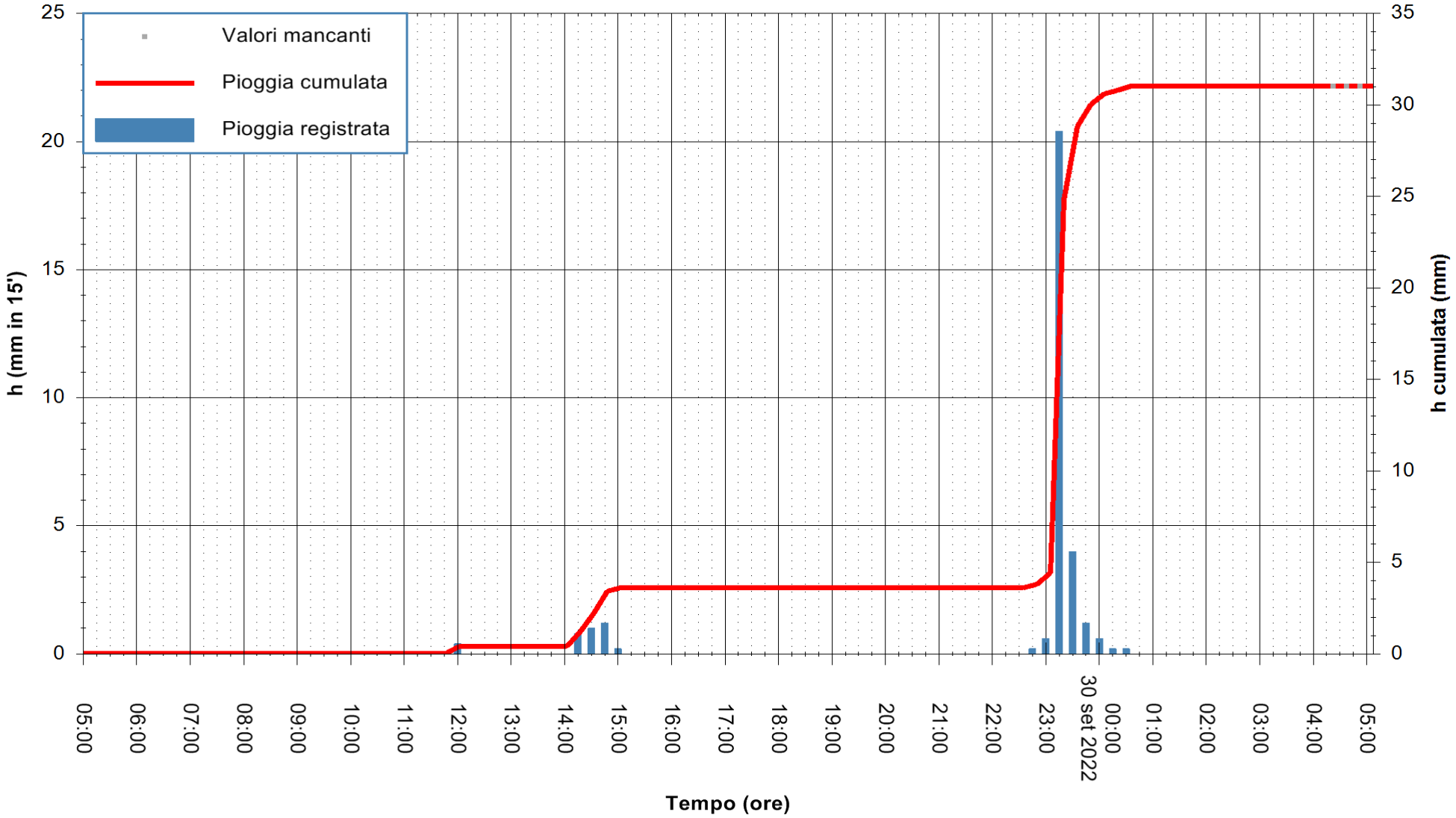

**Stazione pluviometrica Sant'Antioco**
**Area SERBATOIO ESAF**
**Pioggia registrata nelle ultime 24 ore**
*Estrazione dati delle ore 05:33 del 30/09/2022*
*Ultimo dato disponibile: 30/09/2022 alle 04:20*

REGIONE AUTÒNOMA DE SARDIGNA
REGIONE AUTONOMA DELLA SARDEGNA

**ARPAS**
**F.to il Dirigente Responsabile**
**Dott. Giuseppe Bianco**

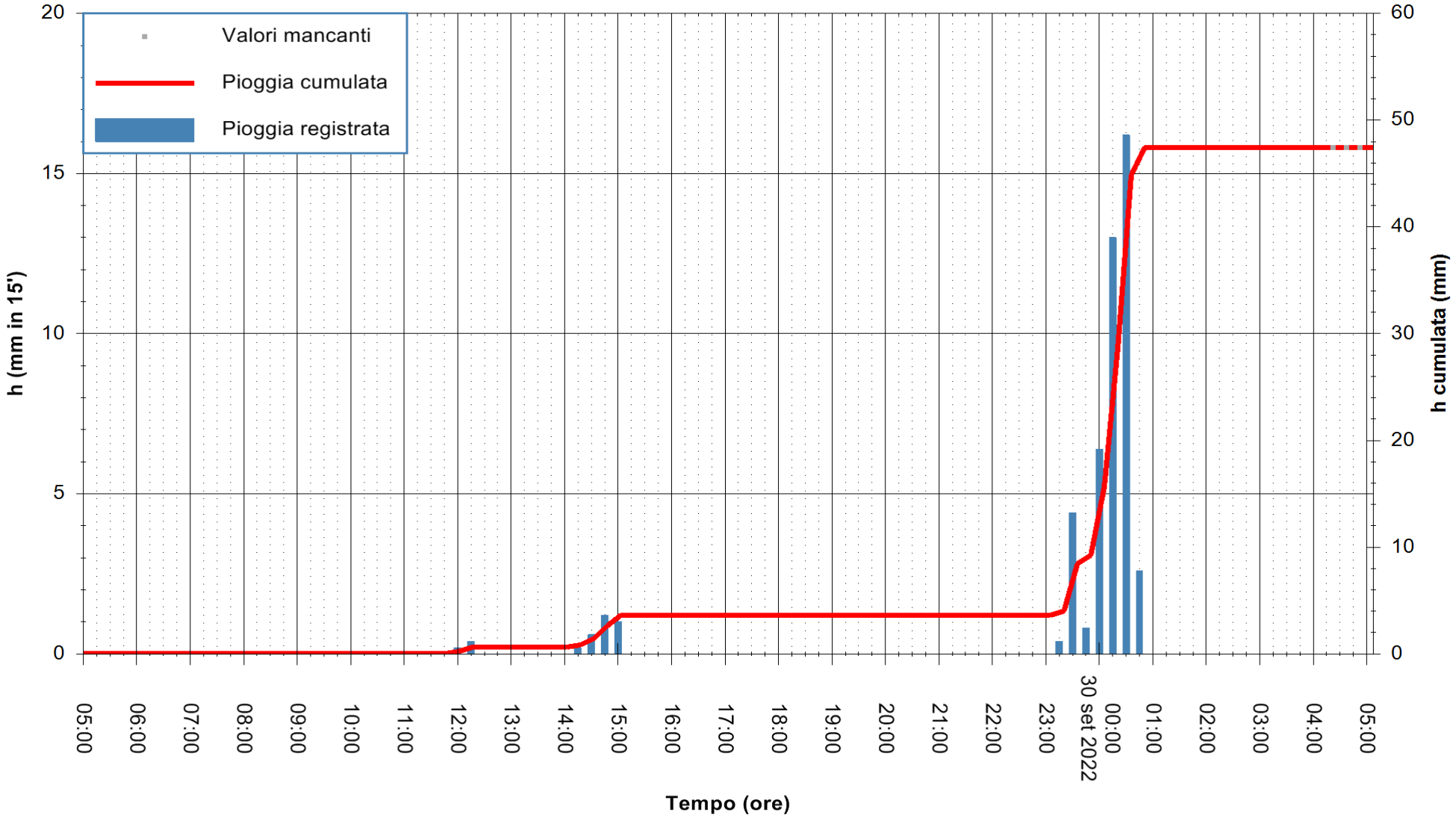

**Stazione pluviometrica Villa Verde**
**Area SUNNURAXI**
**Pioggia registrata nelle ultime 24 ore**
*Estrazione dati delle ore 05:33 del 30/09/2022*
*Ultimo dato disponibile: 30/09/2022 alle 04:21*

REGIONE AUTÒNOMA DE SARDIGNA
REGIONE AUTONOMA DELLA SARDEGNA

**ARPAS**
**F.to il Dirigente Responsabile**
**Dott. Giuseppe Bianco**

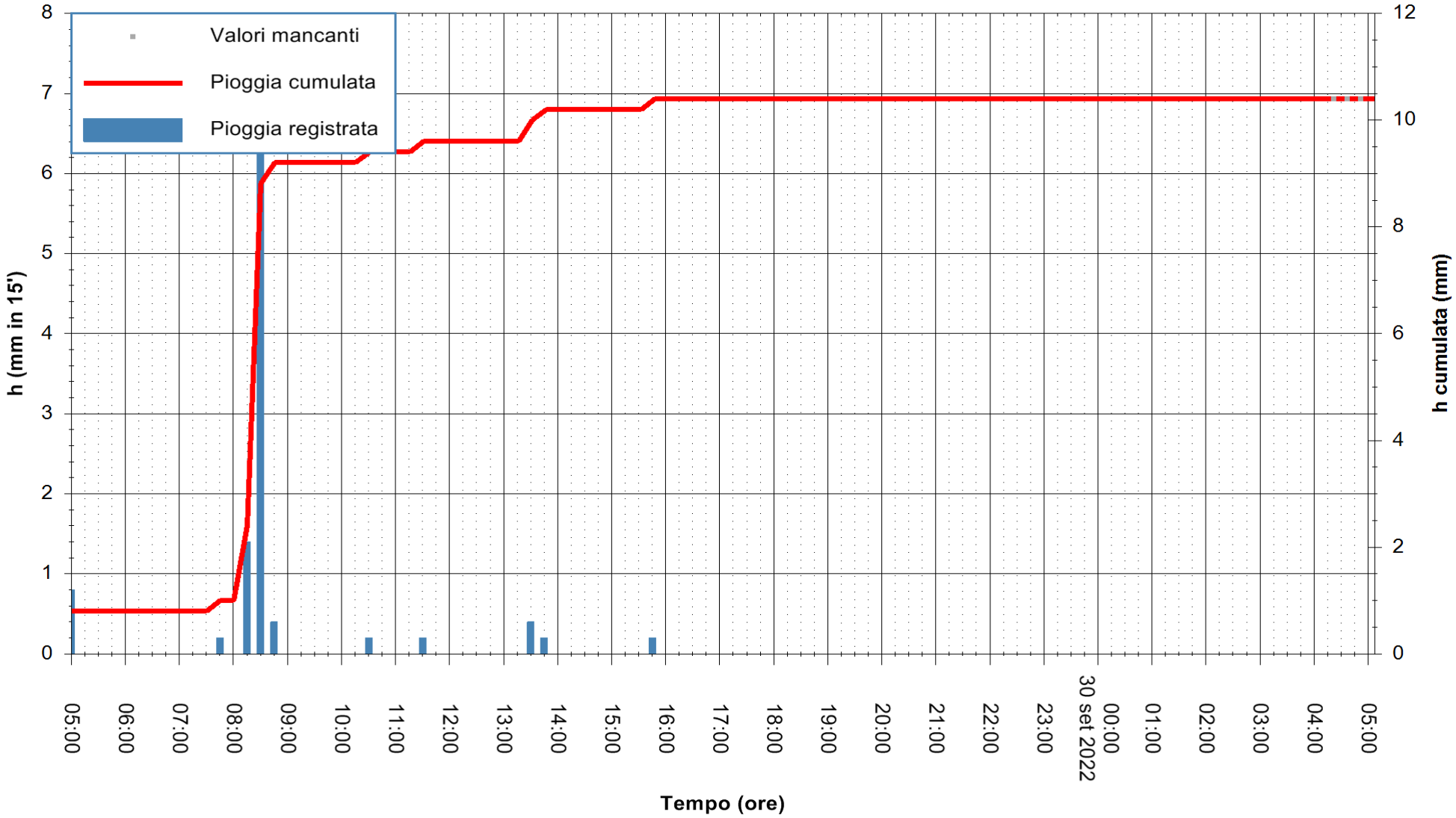


"Composizione e rappresentazione dei dati eseguita con modalità automatiche su dati della rete di stazioni meteorologiche fiduciarie della Regione Sardegna gestita dall'Agenzia per la Protezione dell'Ambiente della Sardegna, ARPAS, acquisiti in tempo reale e sottoposti ad un processo automatico di validazione di primo livello"

**Stazione pluviometrica Golfo Aranci**
**Area SERBATOIO ESAF**
**Pioggia registrata nelle ultime 24 ore**
*Estrazione dati delle ore 05:33 del 30/09/2022*
*Ultimo dato disponibile: 30/09/2022 alle 04:10*

REGIONE AUTÒNOMA DE SARDIGNA
REGIONE AUTONOMA DELLA SARDEGNA

**ARPAS**
**F.to il Dirigente Responsabile**
**Dott. Giuseppe Bianco**

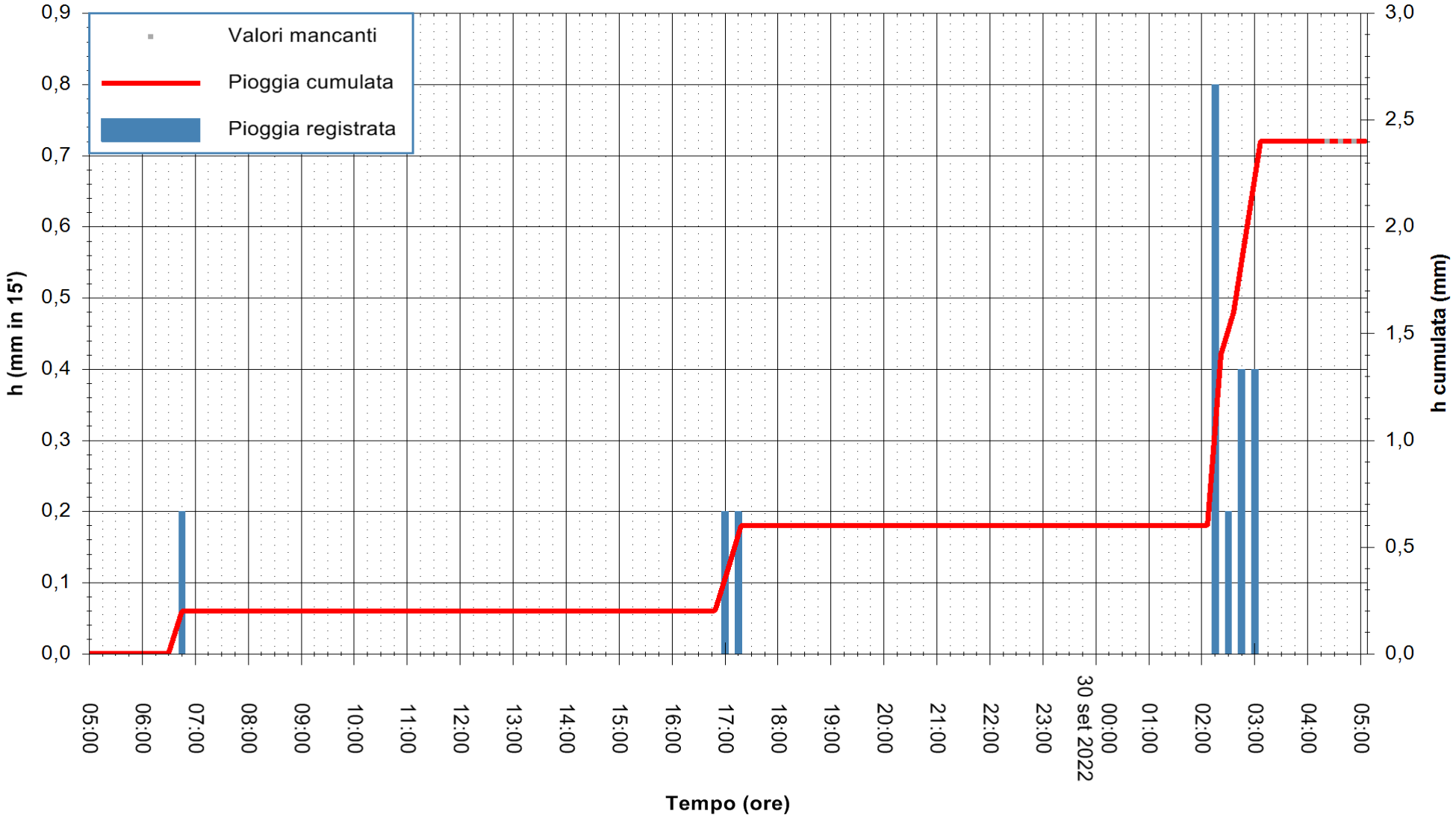

**Stazione pluviometrica La Maddalena**
**Area PUNTA CHIARA**
**Pioggia registrata nelle ultime 24 ore**
*Estrazione dati delle ore 05:33 del 30/09/2022*
*Ultimo dato disponibile: 30/09/2022 alle 04:15*

REGIONE AUTÒNOMA DE SARDIGNA
REGIONE AUTONOMA DELLA SARDEGNA

**ARPAS**
**F.to il Dirigente Responsabile**
**Dott. Giuseppe Bianco**

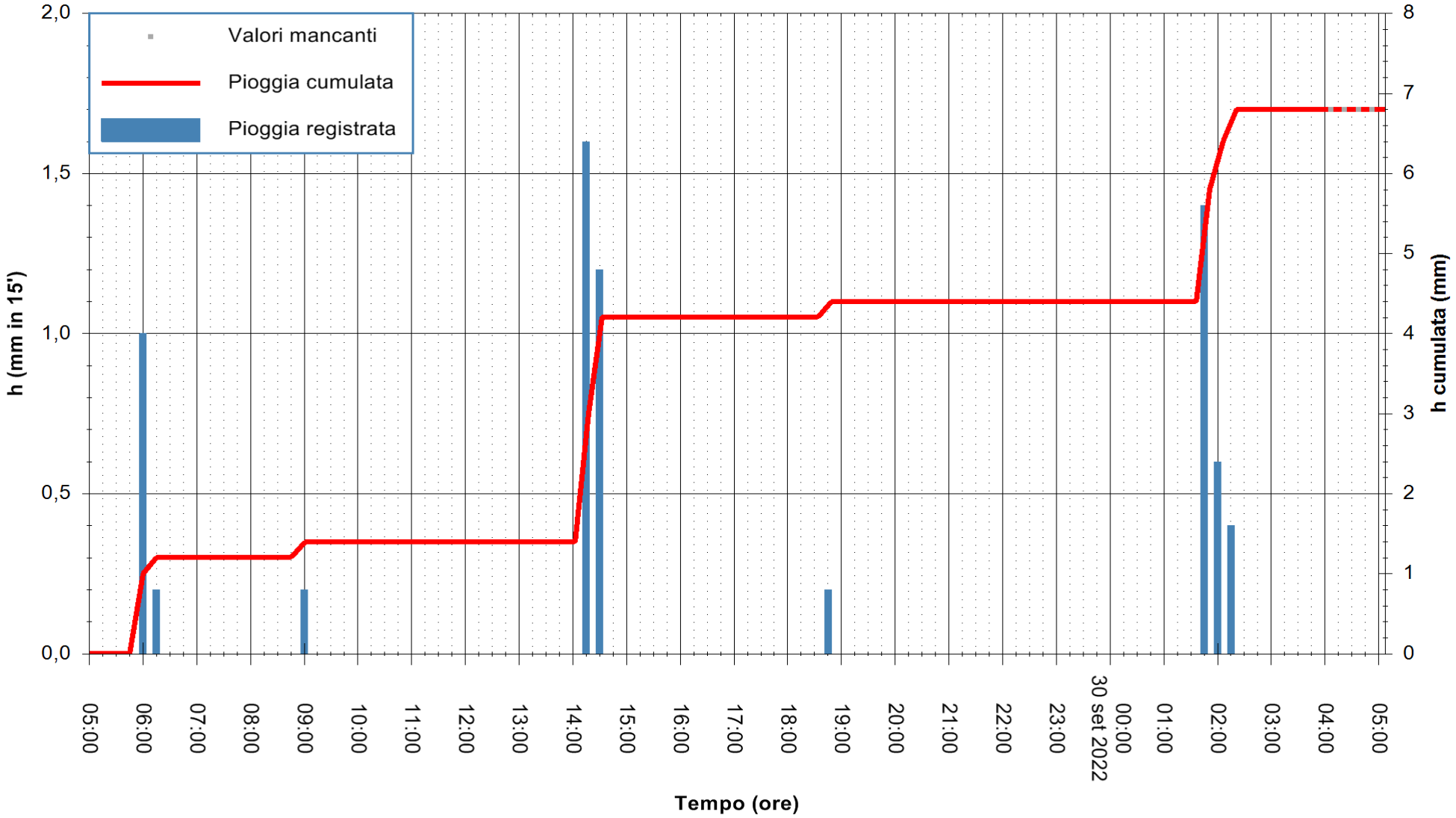

**Stazione pluviometrica Ossoni**
**Area MONTE OSSONI**
**Pioggia registrata nelle ultime 24 ore**
*Estrazione dati delle ore 05:33 del 30/09/2022*
*Ultimo dato disponibile: 30/09/2022 alle 04:20*

REGIONE AUTÒNOMA DE SARDIGNA
REGIONE AUTONOMA DELLA SARDEGNA

**ARPAS**
**F.to il Dirigente Responsabile**
**Dott. Giuseppe Bianco**

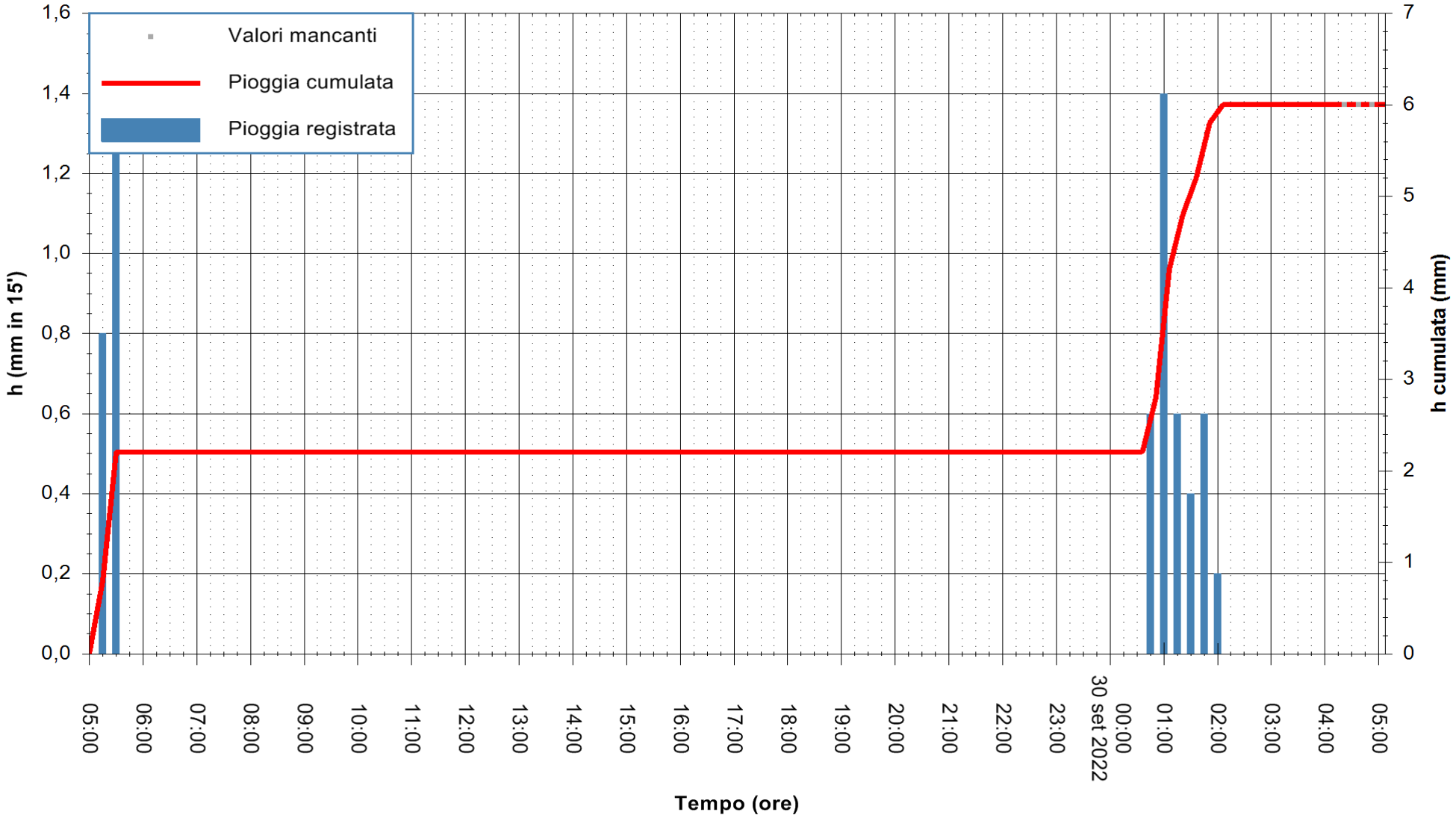

**Stazione pluviometrica Alghero**
**Area CAMPO SPORTIVO"MARIA PIA"**
**Pioggia registrata nelle ultime 24 ore**
*Estrazione dati delle ore 05:33 del 30/09/2022*
*Ultimo dato disponibile: 30/09/2022 alle 04:20*

REGIONE AUTÒNOMA DE SARDIGNA
REGIONE AUTONOMA DELLA SARDEGNA

**ARPAS**
**F.to il Dirigente Responsabile**
**Dott. Giuseppe Bianco**

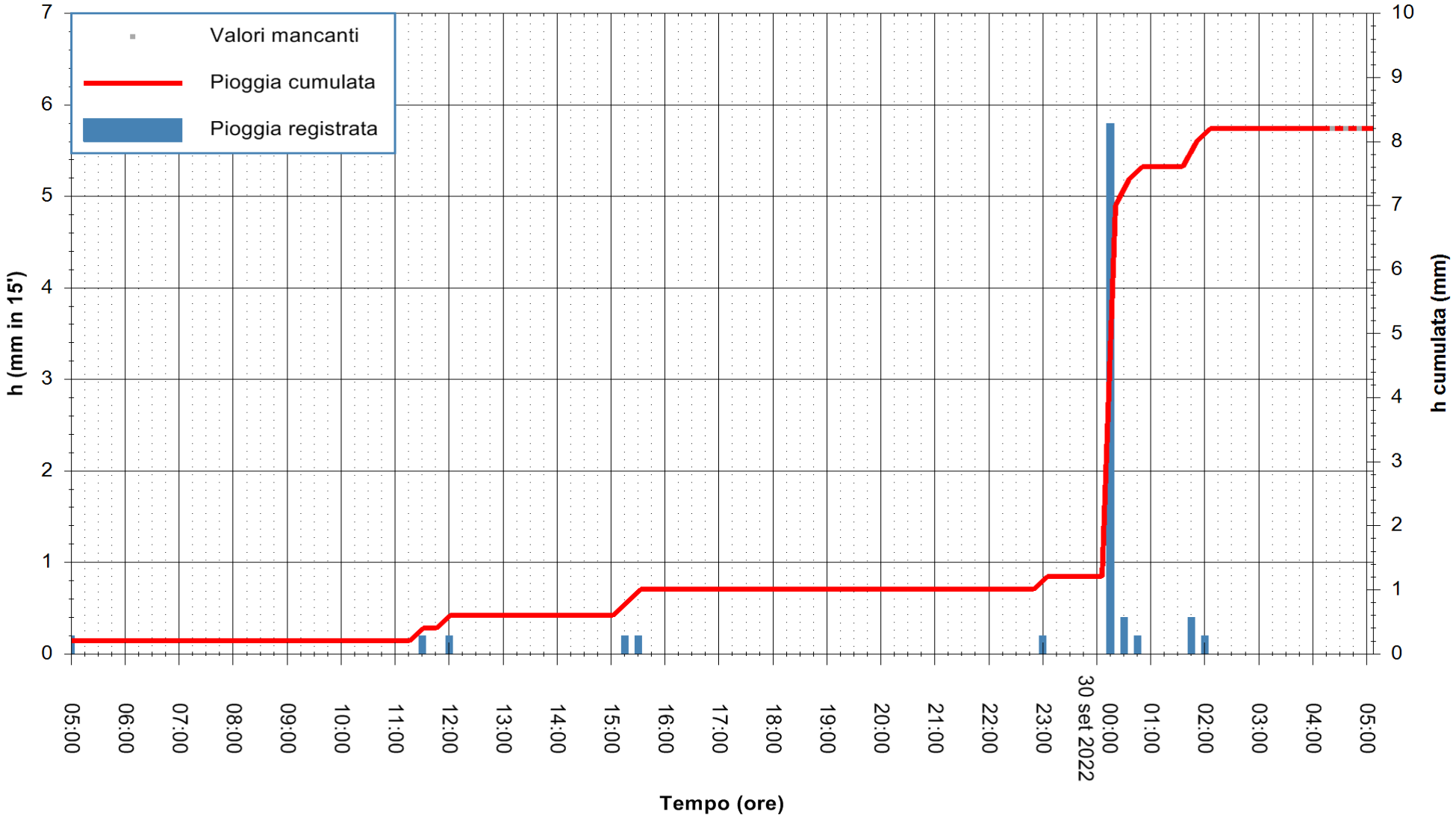


"Composizione e rappresentazione dei dati eseguita con modalità automatiche su dati della rete di stazioni meteorologiche fiduciarie della Regione Sardegna gestita dall'Agenzia per la Protezione dell'Ambiente della Sardegna, ARPAS, acquisiti in tempo reale e sottoposti ad un processo automatico di validazione di primo livello"

**Stazione pluviometrica Cuga Meteo**
**Area DIGA DEL CUGA**
**Pioggia registrata nelle ultime 24 ore**
*Estrazione dati delle ore 05:33 del 30/09/2022*
*Ultimo dato disponibile: 30/09/2022 alle 04:21*

REGIONE AUTÒNOMA DE SARDIGNA
REGIONE AUTONOMA DELLA SARDEGNA

**ARPAS**
**F.to il Dirigente Responsabile**
**Dott. Giuseppe Bianco**

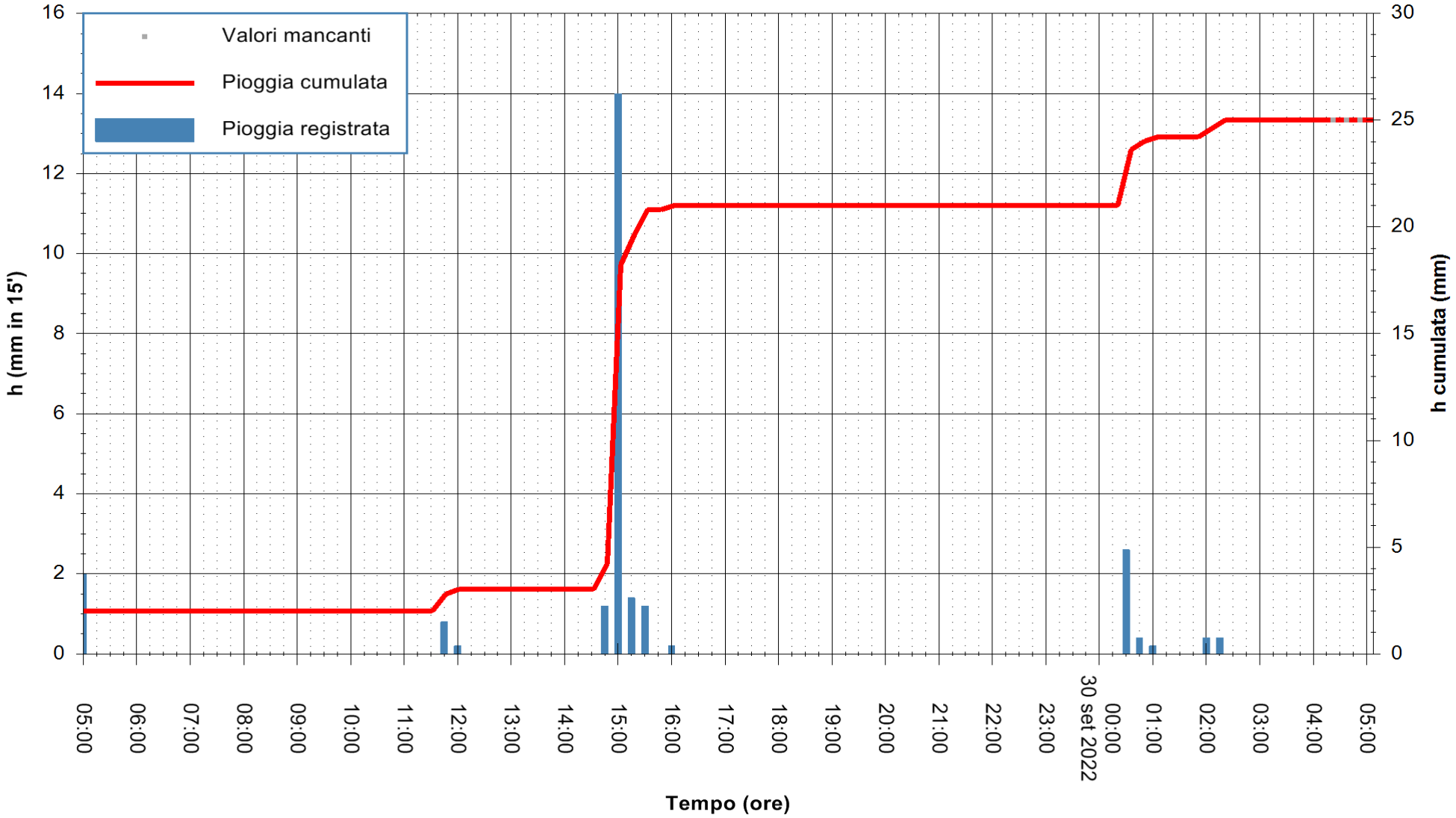

**Stazione pluviometrica Stintino**
**Area PUNTA DE S' AQUILA**
**Pioggia registrata nelle ultime 24 ore**
*Estrazione dati delle ore 05:33 del 30/09/2022*
*Ultimo dato disponibile: 30/09/2022 alle 04:20*

REGIONE AUTÒNOMA DE SARDIGNA
REGIONE AUTONOMA DELLA SARDEGNA

**ARPAS**
**F.to il Dirigente Responsabile**
**Dott. Giuseppe Bianco**

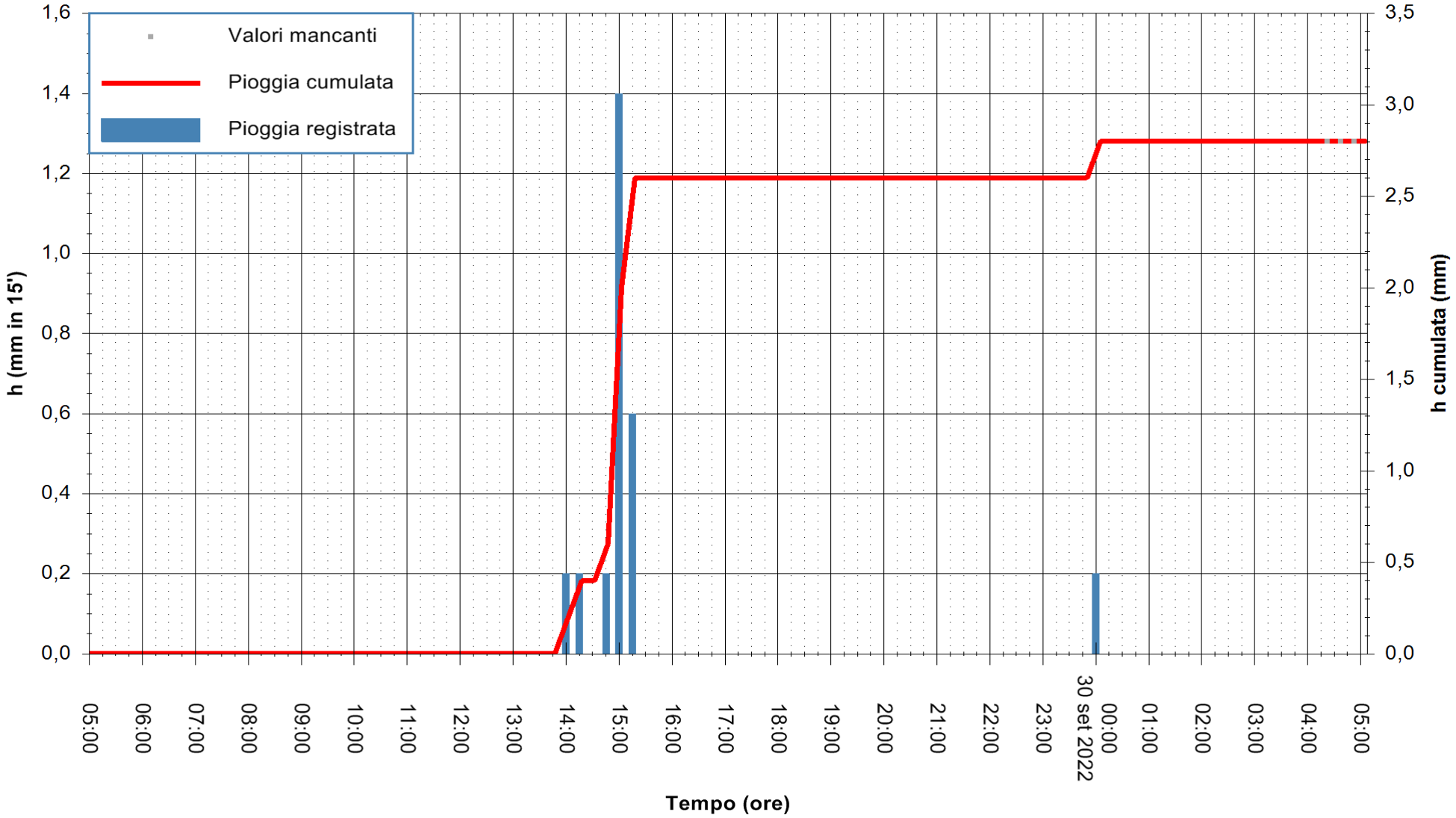

**Stazione pluviometrica Monte Petrosu**
**Area CANT.RA MONTE PETROSU**
**Pioggia registrata nelle ultime 24 ore**
*Estrazione dati delle ore 05:33 del 30/09/2022*
*Ultimo dato disponibile: 30/09/2022 alle 04:20*

REGIONE AUTÒNOMA DE SARDIGNA
REGIONE AUTONOMA DELLA SARDEGNA

**ARPAS**
**F.to il Dirigente Responsabile**
**Dott. Giuseppe Bianco**

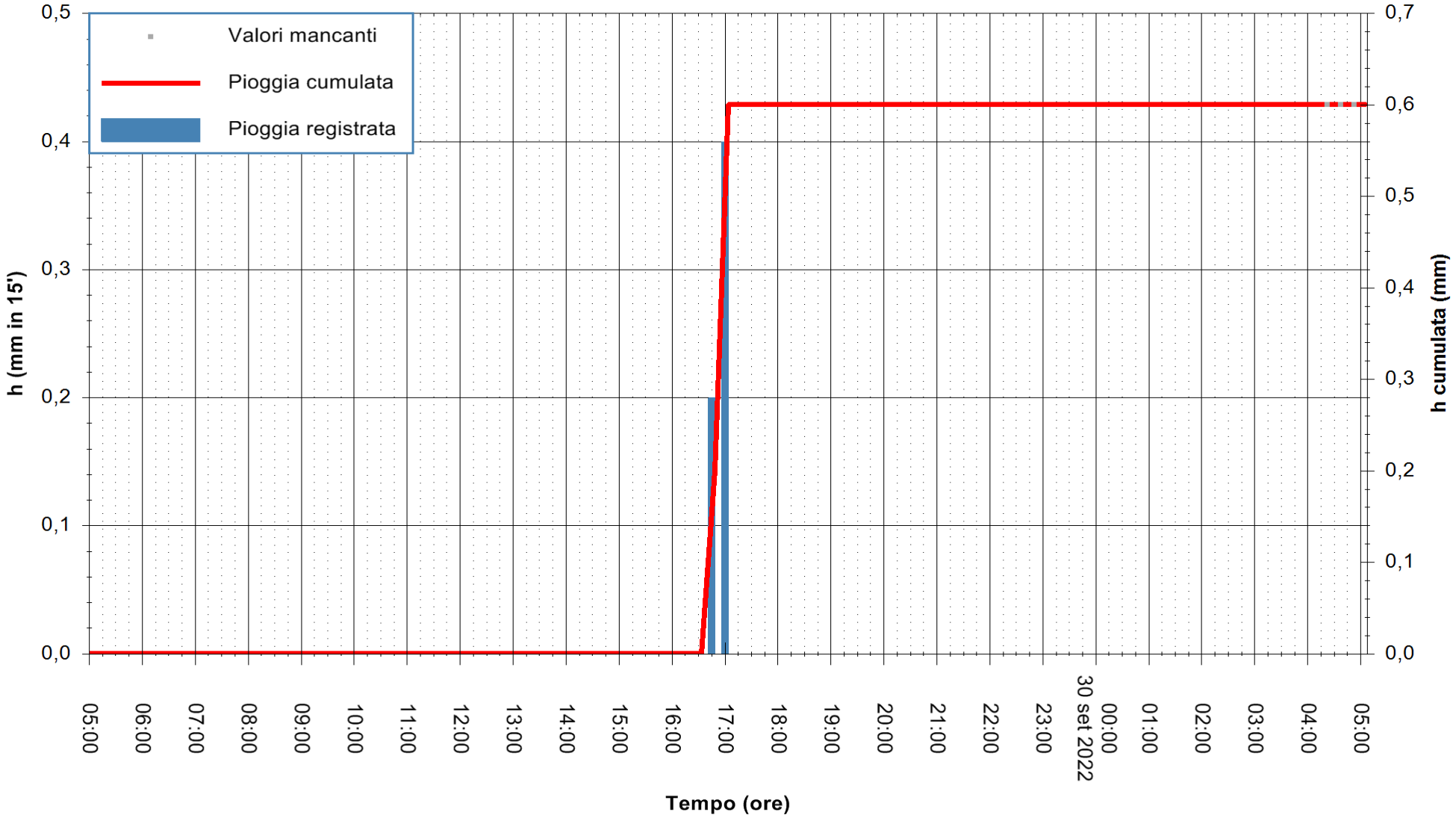

**Stazione pluviometrica Siniscola**
**Area SU PRANU**
**Pioggia registrata nelle ultime 24 ore**
*Estrazione dati delle ore 05:33 del 30/09/2022*
*Ultimo dato disponibile: 01/01/0001 alle 00:00*

REGIONE AUTÒNOMA DE SARDIGNA
REGIONE AUTONOMA DELLA SARDEGNA

**ARPAS**
**F.to il Dirigente Responsabile**
**Dott. Giuseppe Bianco**

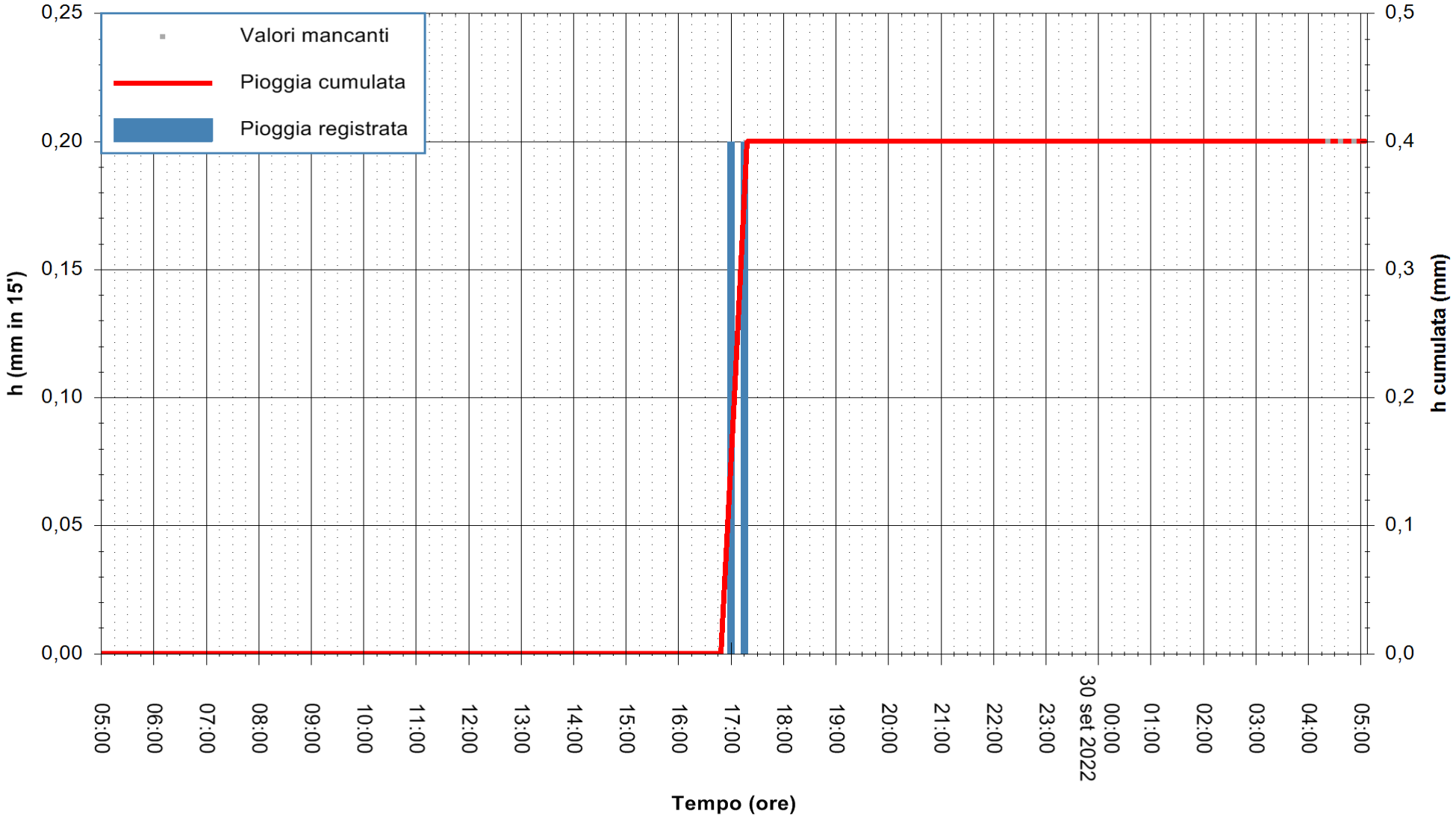


"Composizione e rappresentazione dei dati eseguita con modalità automatiche su dati della rete di stazioni meteorologiche fiduciarie della Regione Sardegna gestita dall'Agenzia per la Protezione dell'Ambiente della Sardegna, ARPAS, acquisiti in tempo reale e sottoposti ad un processo automatico di validazione di primo livello"

**Stazione pluviometrica Badde Urbara**
**Area BADDE URBARA**
**Pioggia registrata nelle ultime 24 ore**
*Estrazione dati delle ore 05:33 del 30/09/2022*
*Ultimo dato disponibile: 30/09/2022 alle 04:15*

REGIONE AUTÒNOMA DE SARDIGNA
REGIONE AUTONOMA DELLA SARDEGNA

**ARPAS**
**F.to il Dirigente Responsabile**
**Dott. Giuseppe Bianco**

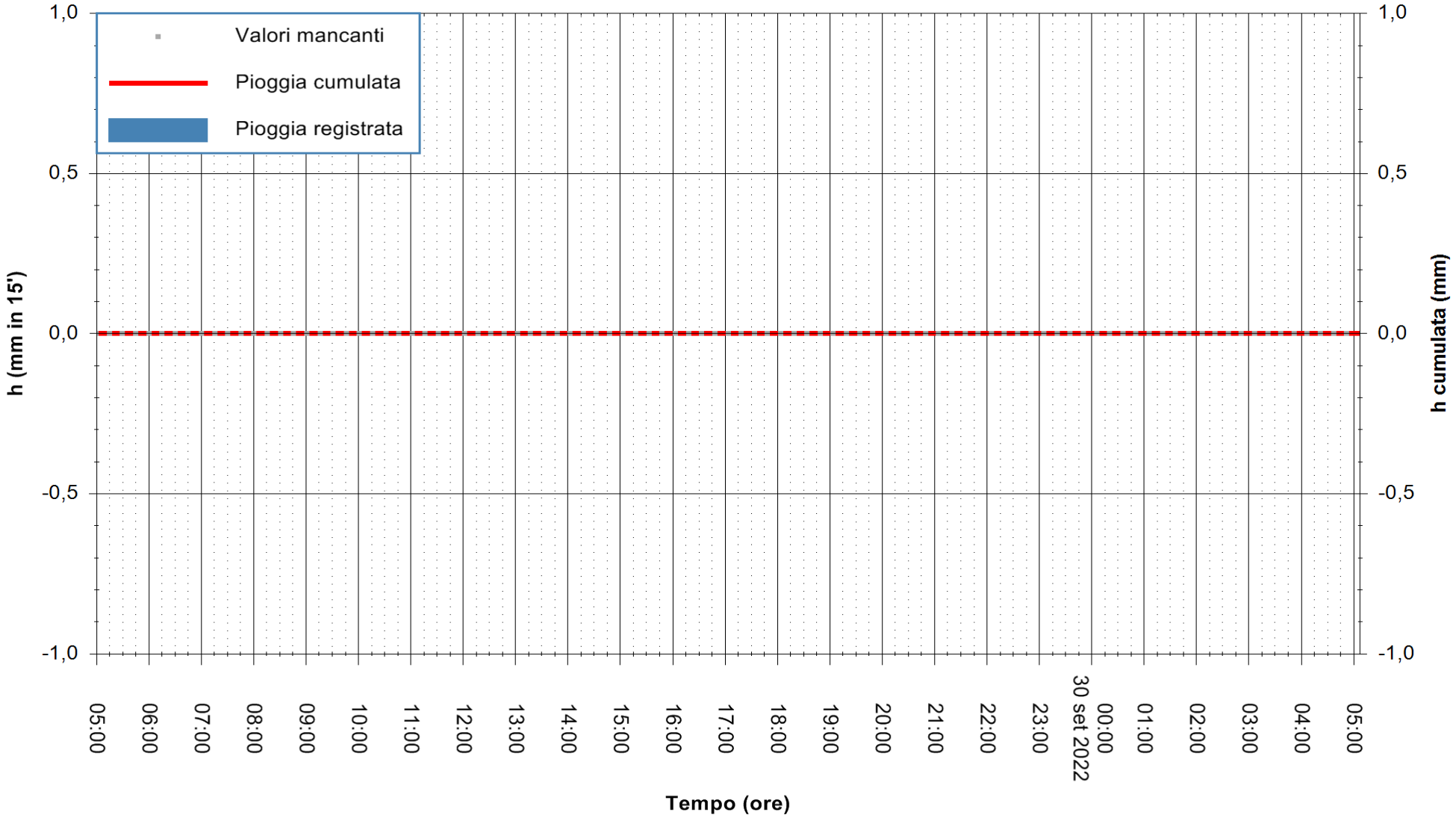

**Stazione pluviometrica Bauladu**
**Area CAMPO SPORTIVO**
**Pioggia registrata nelle ultime 24 ore**
*Estrazione dati delle ore 05:33 del 30/09/2022*
*Ultimo dato disponibile: 01/01/0001 alle 00:00*

REGIONE AUTÒNOMA DE SARDIGNA
REGIONE AUTONOMA DELLA SARDEGNA

**ARPAS**
**F.to il Dirigente Responsabile**
**Dott. Giuseppe Bianco**

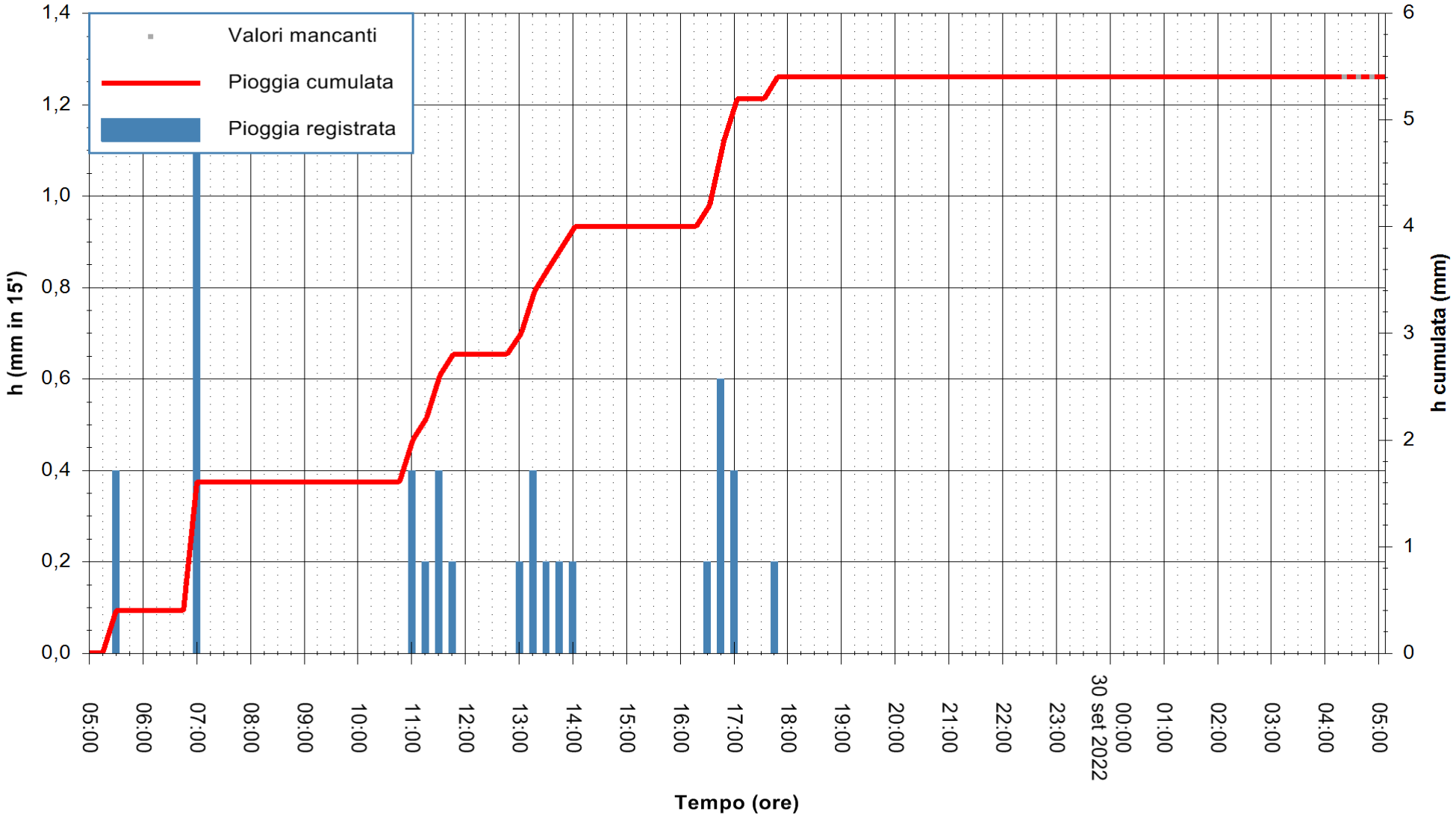

**Stazione pluviometrica Oristano**
**Area TORRE GRANDE**
**Pioggia registrata nelle ultime 24 ore**
*Estrazione dati delle ore 05:33 del 30/09/2022*
*Ultimo dato disponibile: 30/09/2022 alle 04:15*

REGIONE AUTÒNOMA DE SARDIGNA
REGIONE AUTONOMA DELLA SARDEGNA

**ARPAS**
**F.to il Dirigente Responsabile**
**Dott. Giuseppe Bianco**

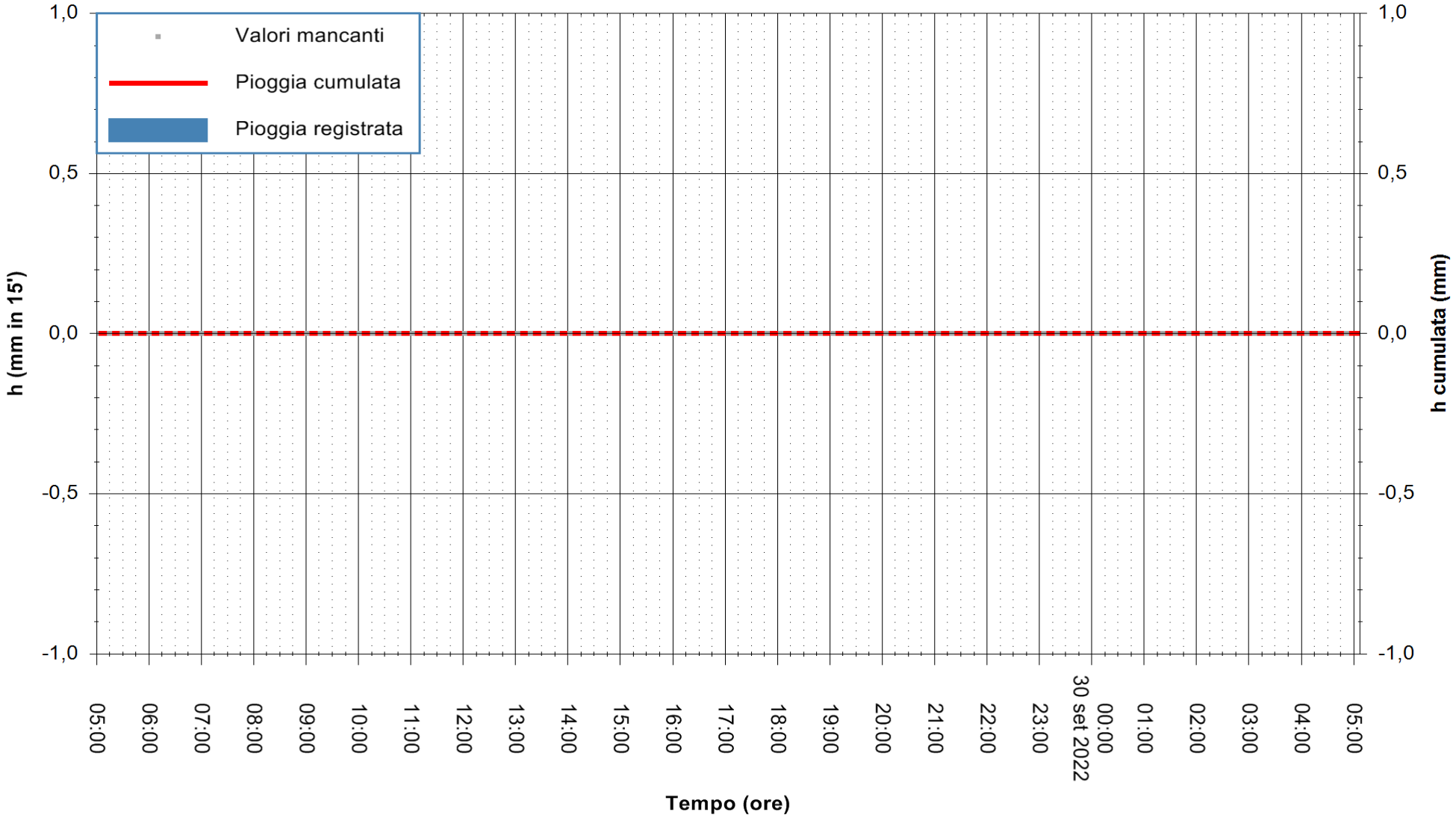

**Stazione pluviometrica Putzuidu**
**Area TORRE CAPO MANNU**
**Pioggia registrata nelle ultime 24 ore**
*Estrazione dati delle ore 05:33 del 30/09/2022*
*Ultimo dato disponibile: 30/09/2022 alle 04:15*

REGIONE AUTÒNOMA DE SARDIGNA
REGIONE AUTONOMA DELLA SARDEGNA

**ARPAS**
**F.to il Dirigente Responsabile**
**Dott. Giuseppe Bianco**

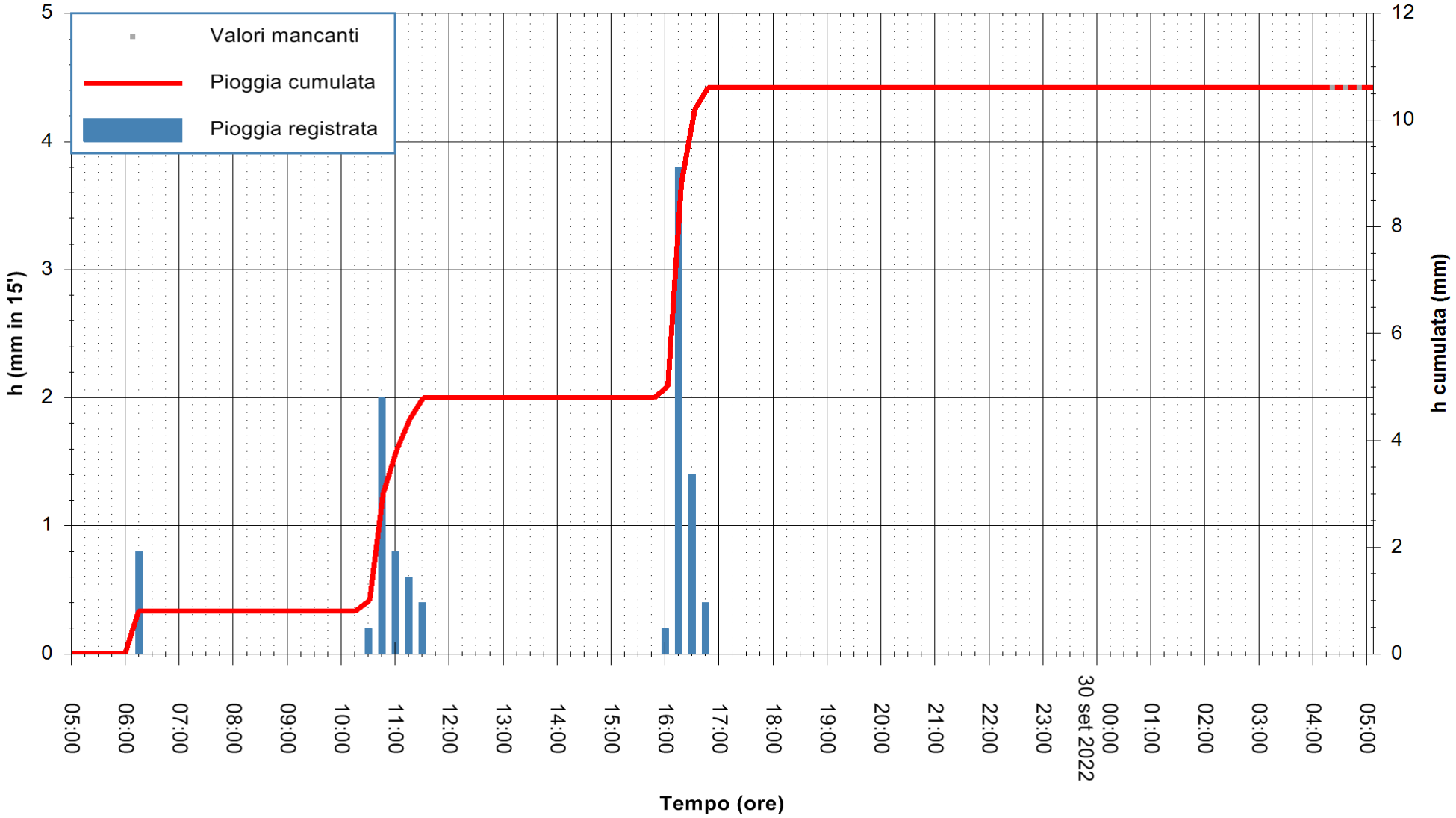

**Stazione pluviometrica Monti**
**Area STAZ.FERROVIARIA DI MONTI**
**Pioggia registrata nelle ultime 24 ore**
*Estrazione dati delle ore 05:33 del 30/09/2022*
*Ultimo dato disponibile: 30/09/2022 alle 04:15*

REGIONE AUTÒNOMA DE SARDIGNA
REGIONE AUTONOMA DELLA SARDEGNA

**ARPAS**
**F.to il Dirigente Responsabile**
**Dott. Giuseppe Bianco**

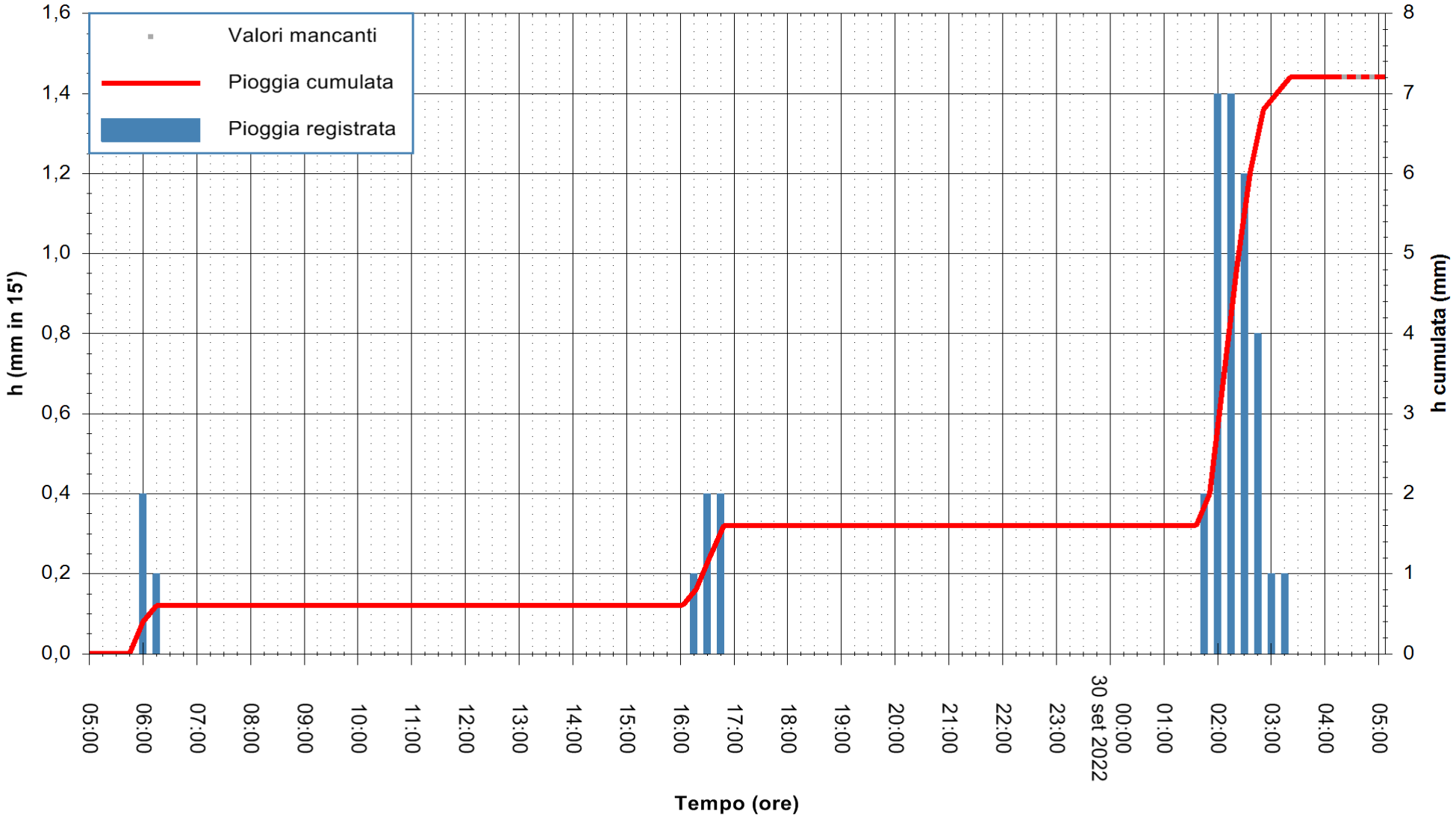

**Stazione pluviometrica Rio Padrongianu**
**Area PONTE SS 125**
**Pioggia registrata nelle ultime 24 ore**
*Estrazione dati delle ore 05:33 del 30/09/2022*
*Ultimo dato disponibile: 30/09/2022 alle 04:09*

REGIONE AUTÒNOMA DE SARDIGNA
REGIONE AUTONOMA DELLA SARDEGNA

**ARPAS**
**F.to il Dirigente Responsabile**
**Dott. Giuseppe Bianco**

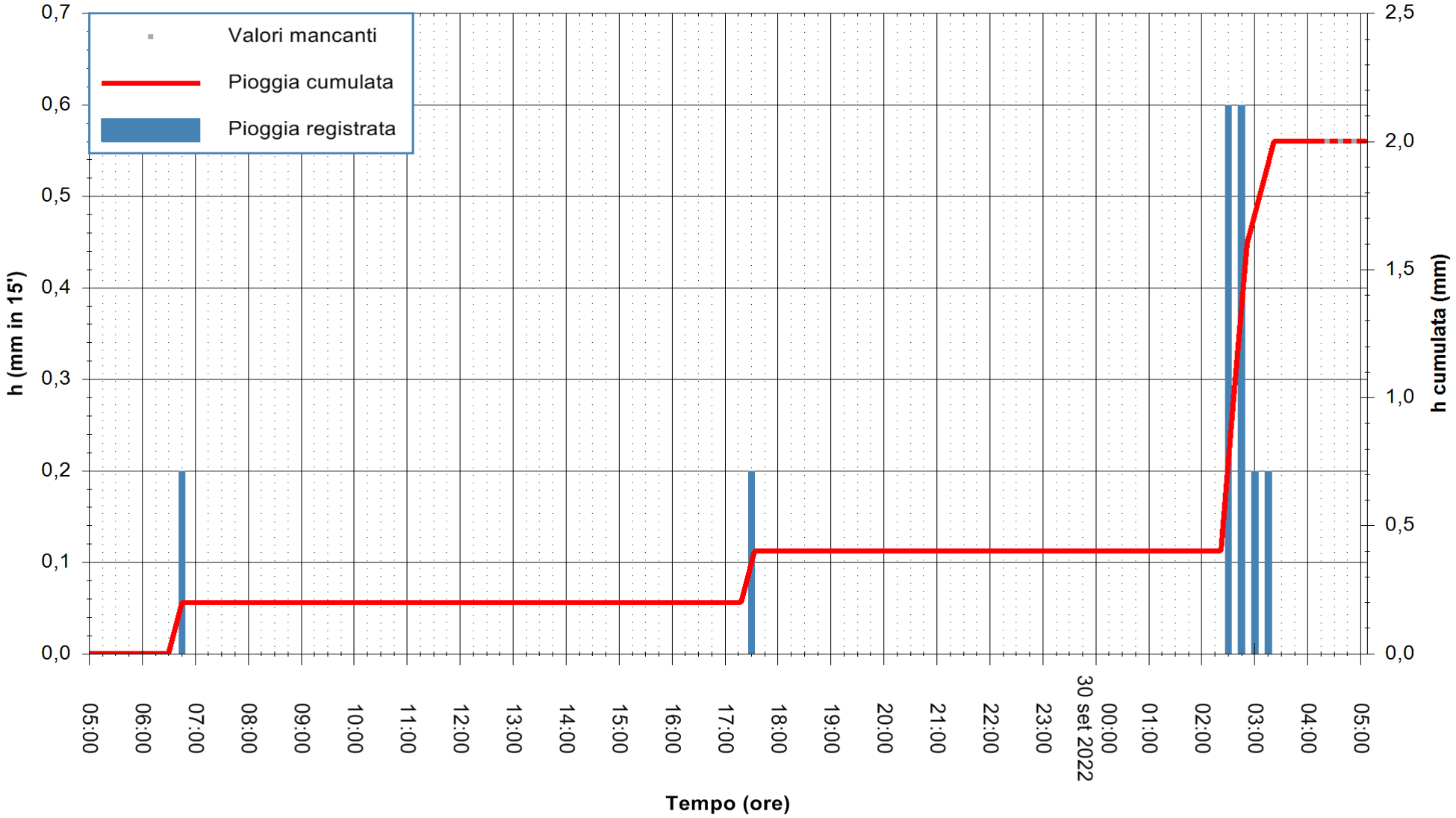

**Stazione pluviometrica Sa Pianedda**
**Area VEDETTA ENTE FORESTE**
**Pioggia registrata nelle ultime 24 ore**
*Estrazione dati delle ore 05:33 del 30/09/2022*
*Ultimo dato disponibile: 30/09/2022 alle 04:15*

REGIONE AUTÒNOMA DE SARDIGNA
REGIONE AUTONOMA DELLA SARDEGNA

**ARPAS**
**F.to il Dirigente Responsabile**
**Dott. Giuseppe Bianco**

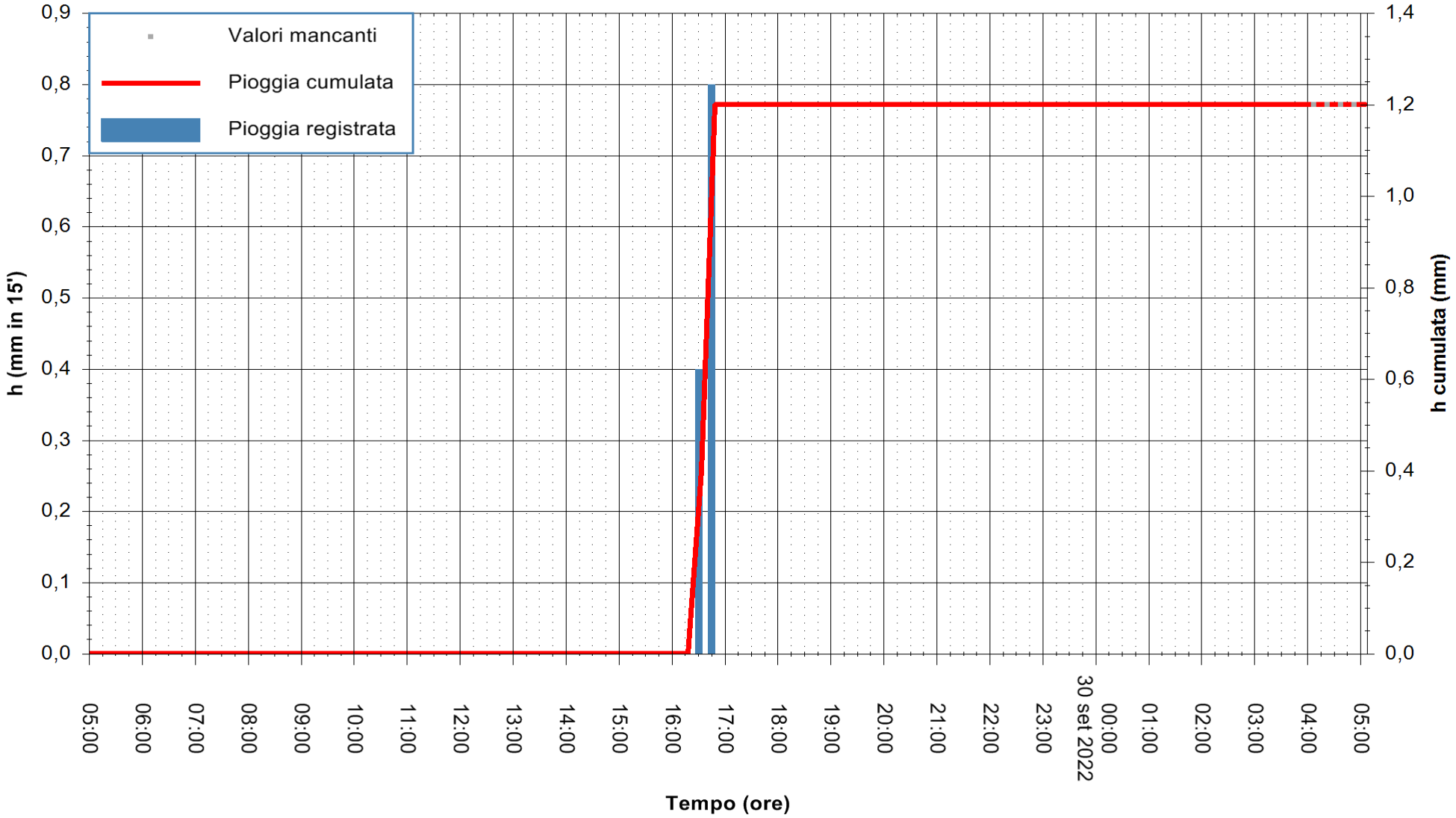

**Stazione pluviometrica Bau Pressiu Meteo**
**Area DIGA BAU PRESSIU**
**Pioggia registrata nelle ultime 24 ore**
*Estrazione dati delle ore 05:33 del 30/09/2022*
*Ultimo dato disponibile: 30/09/2022 alle 04:15*

REGIONE AUTÒNOMA DE SARDIGNA
REGIONE AUTONOMA DELLA SARDEGNA

**ARPAS**
**F.to il Dirigente Responsabile**
**Dott. Giuseppe Bianco**

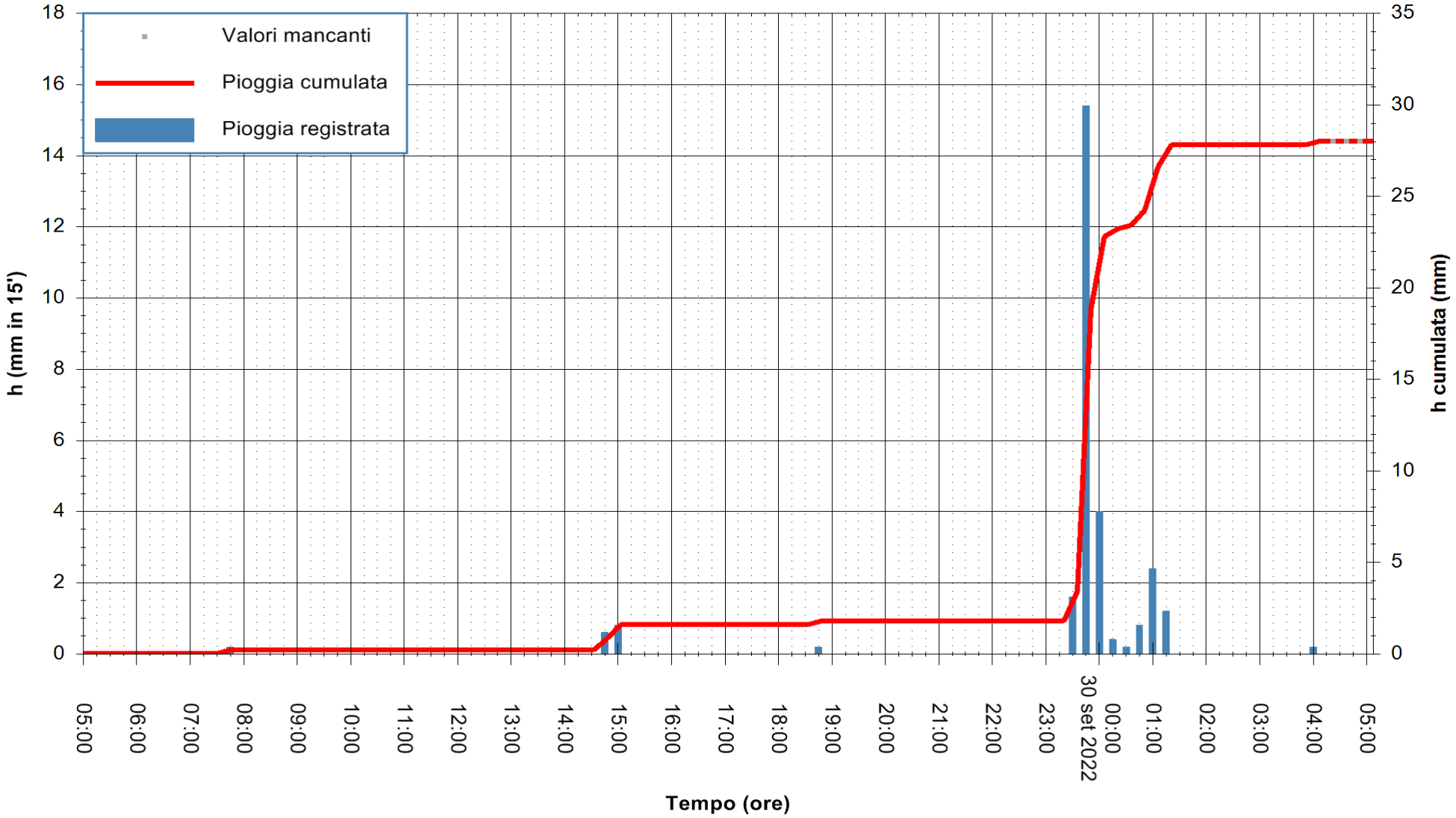

**Stazione pluviometrica Mannu a Monti Pranu Meteo**
**Area DIGA DI MONTE PRANU**
**Pioggia registrata nelle ultime 24 ore**
*Estrazione dati delle ore 05:33 del 30/09/2022*
*Ultimo dato disponibile: 30/09/2022 alle 04:19*

REGIONE AUTÒNOMA DE SARDIGNA
REGIONE AUTONOMA DELLA SARDEGNA

**ARPAS**
**F.to il Dirigente Responsabile**
**Dott. Giuseppe Bianco**

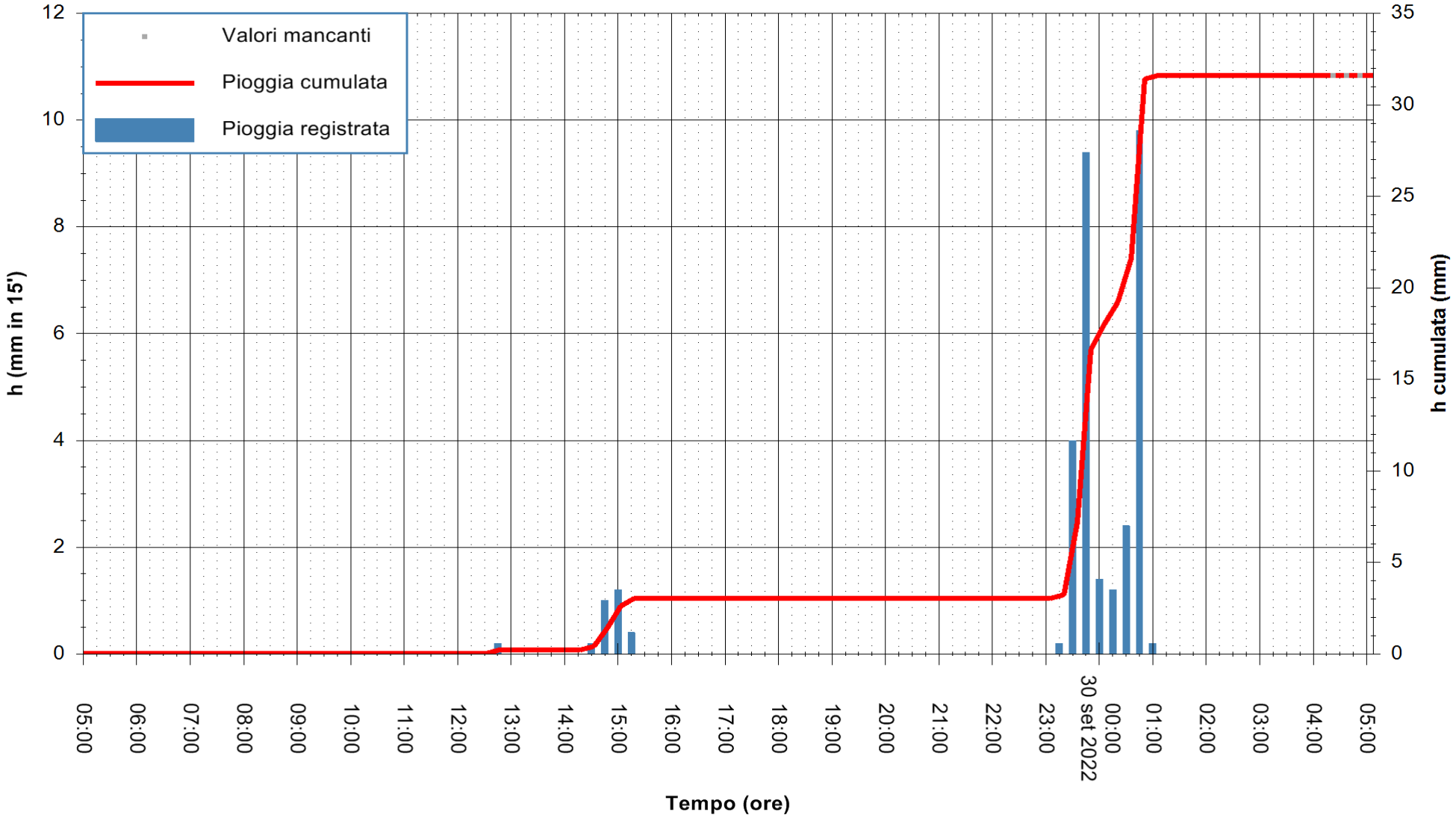

**Stazione pluviometrica Punta Sebera**
**Area PUNTA SEBERA**
**Pioggia registrata nelle ultime 24 ore**
*Estrazione dati delle ore 05:33 del 30/09/2022*
*Ultimo dato disponibile: 30/09/2022 alle 04:15*

REGIONE AUTÒNOMA DE SARDIGNA
REGIONE AUTONOMA DELLA SARDEGNA

**ARPAS**
**F.to il Dirigente Responsabile**
**Dott. Giuseppe Bianco**

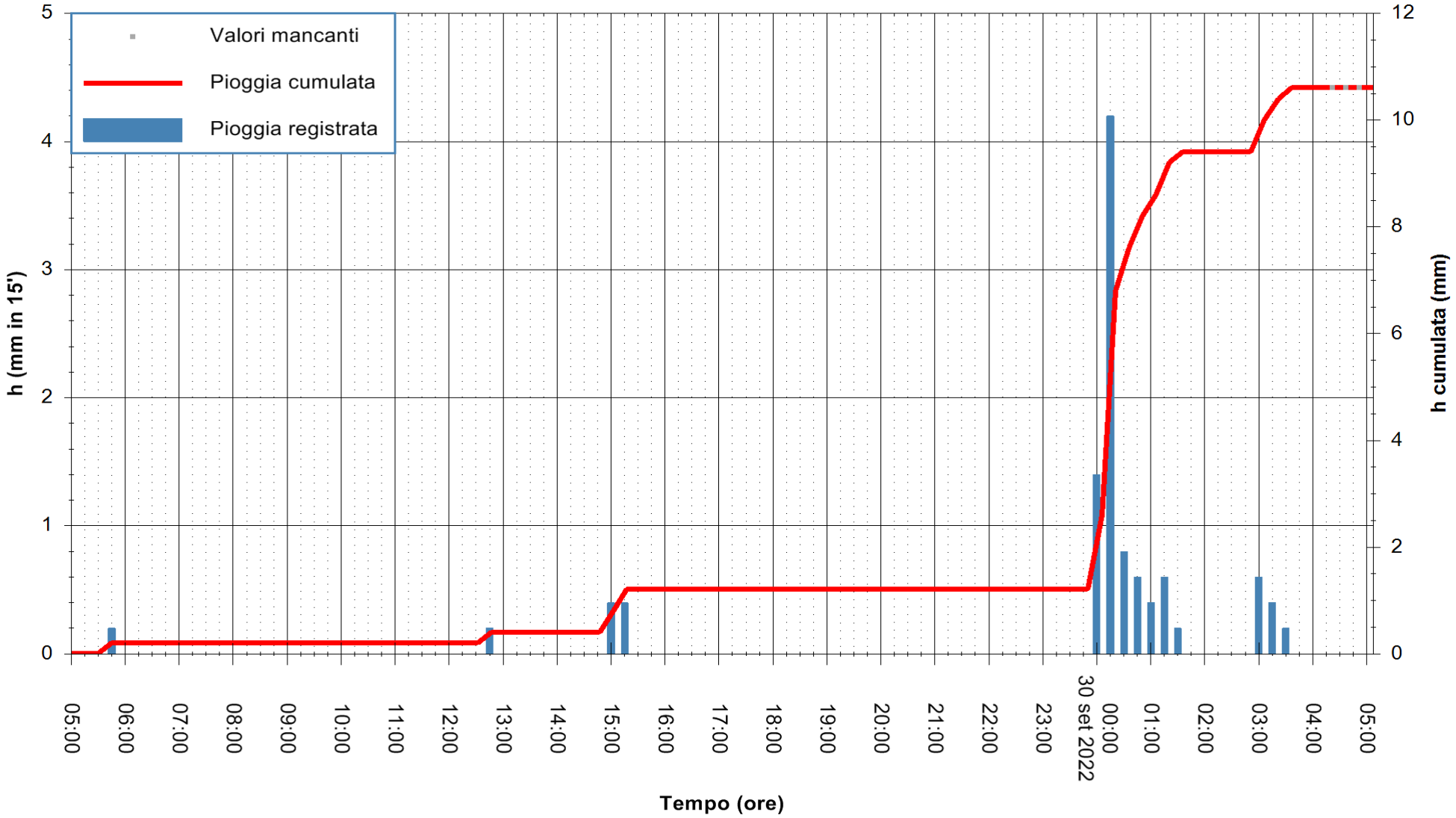


"Composizione e rappresentazione dei dati eseguita con modalità automatiche su dati della rete di stazioni meteorologiche fiduciarie della Regione Sardegna gestita dall'Agenzia per la Protezione dell'Ambiente della Sardegna, ARPAS, acquisiti in tempo reale e sottoposti ad un processo automatico di validazione di primo livello"

**Stazione pluviometrica Santadi**
**Area SERBATOIO ESAF**
**Pioggia registrata nelle ultime 24 ore**
*Estrazione dati delle ore 05:33 del 30/09/2022*
*Ultimo dato disponibile: 30/09/2022 alle 04:15*

REGIONE AUTÒNOMA DE SARDIGNA
REGIONE AUTONOMA DELLA SARDEGNA

**ARPAS**
**F.to il Dirigente Responsabile**
**Dott. Giuseppe Bianco**

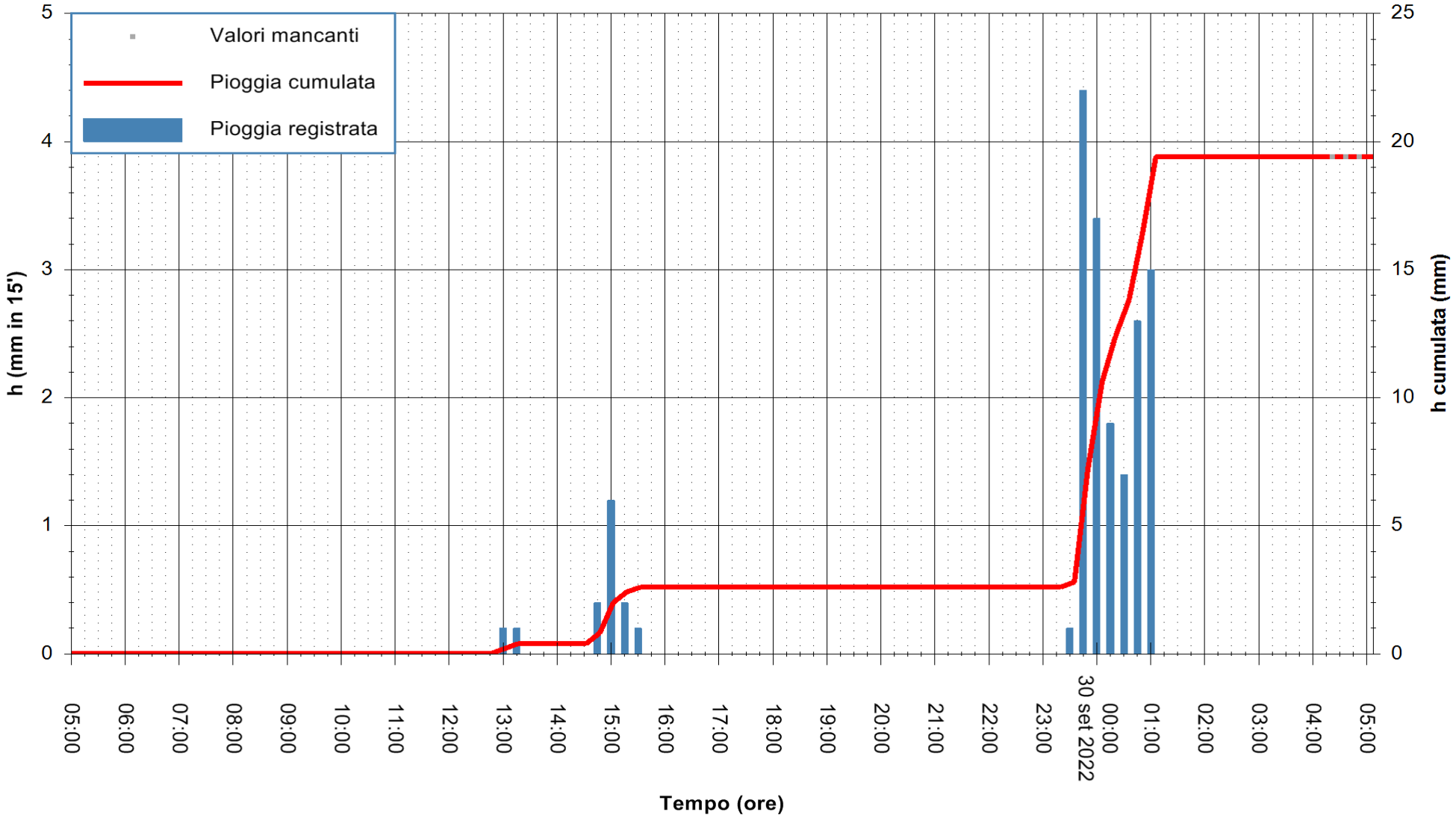

**Stazione pluviometrica Lula**
**Area PIZZONCHI**
**Pioggia registrata nelle ultime 24 ore**
*Estrazione dati delle ore 05:33 del 30/09/2022*
*Ultimo dato disponibile: 30/09/2022 alle 04:20*

REGIONE AUTÒNOMA DE SARDIGNA
REGIONE AUTONOMA DELLA SARDEGNA

**ARPAS**
**F.to il Dirigente Responsabile**
**Dott. Giuseppe Bianco**

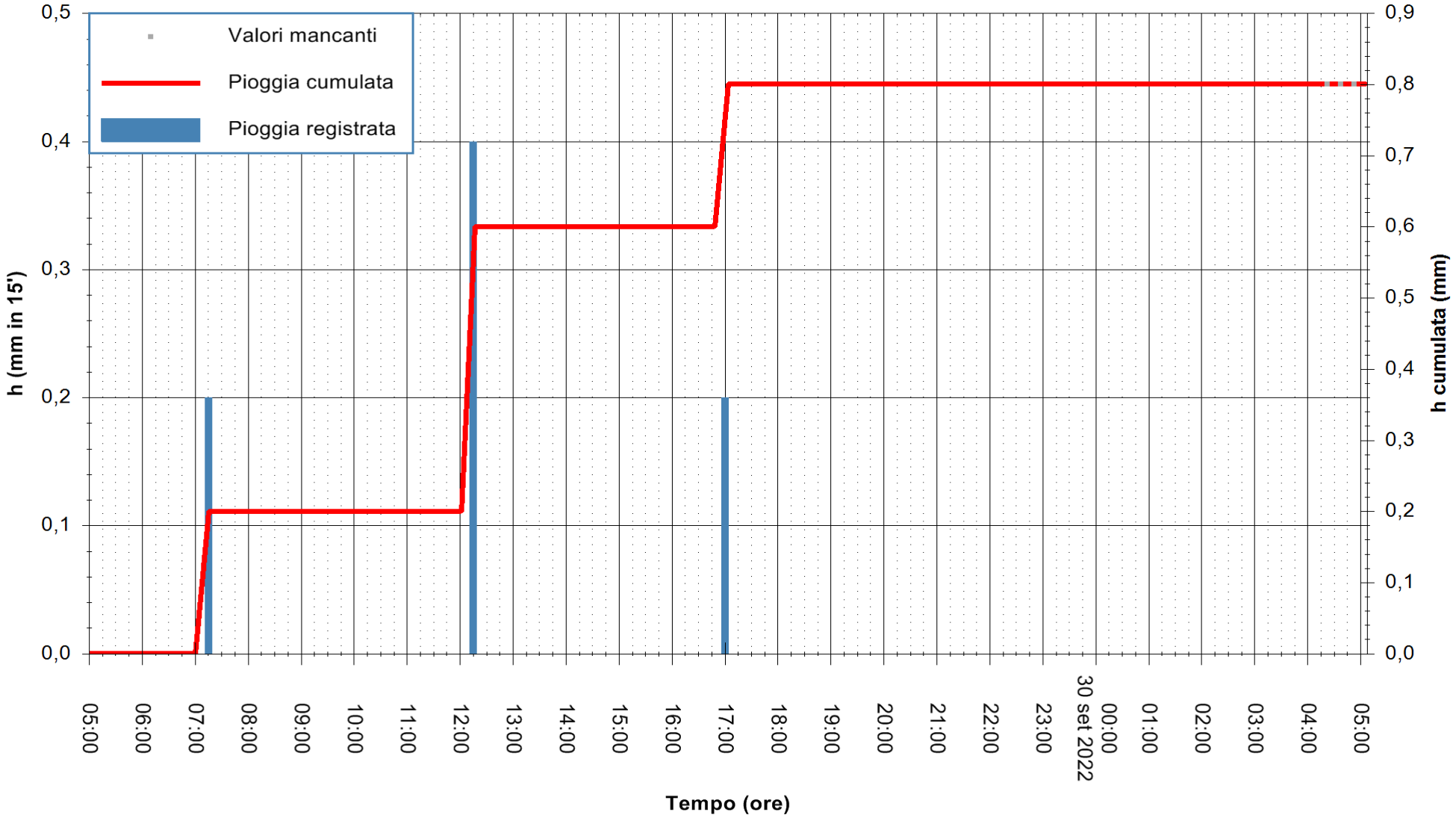

**Stazione pluviometrica Mamone**
**Area MAMONE**
**Pioggia registrata nelle ultime 24 ore**
*Estrazione dati delle ore 05:33 del 30/09/2022*
*Ultimo dato disponibile: 30/09/2022 alle 04:20*

REGIONE AUTÒNOMA DE SARDIGNA
REGIONE AUTONOMA DELLA SARDEGNA

**ARPAS**
**F.to il Dirigente Responsabile**
**Dott. Giuseppe Bianco**

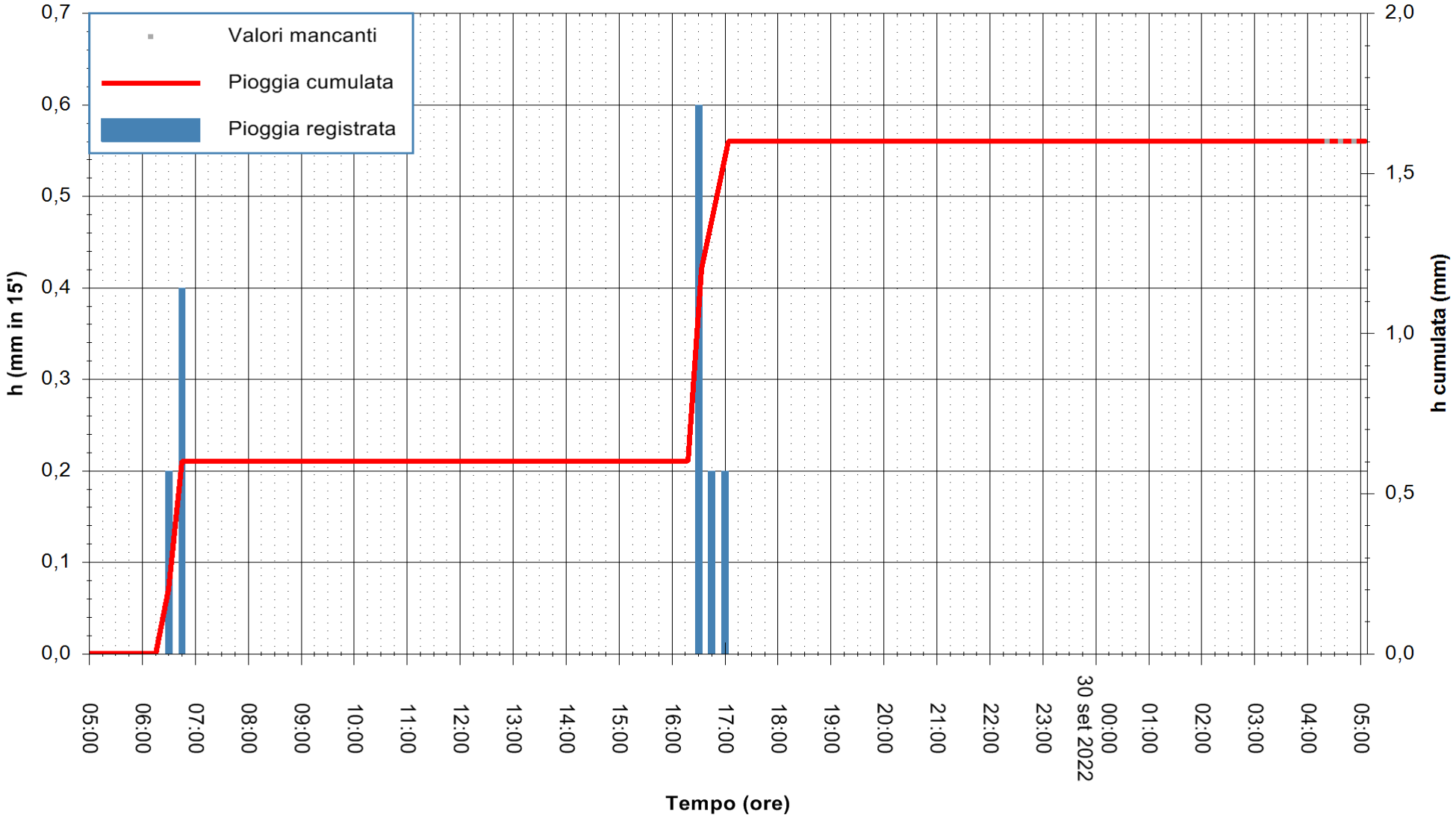

**Stazione pluviometrica Posada a Maccheronis meteo**
**Area DIGA DI MACCHERONIS**
**Pioggia registrata nelle ultime 24 ore**
*Estrazione dati delle ore 05:33 del 30/09/2022*
*Ultimo dato disponibile: 30/09/2022 alle 04:20*

REGIONE AUTÒNOMA DE SARDIGNA
REGIONE AUTONOMA DELLA SARDEGNA

**ARPAS**
**F.to il Dirigente Responsabile**
**Dott. Giuseppe Bianco**

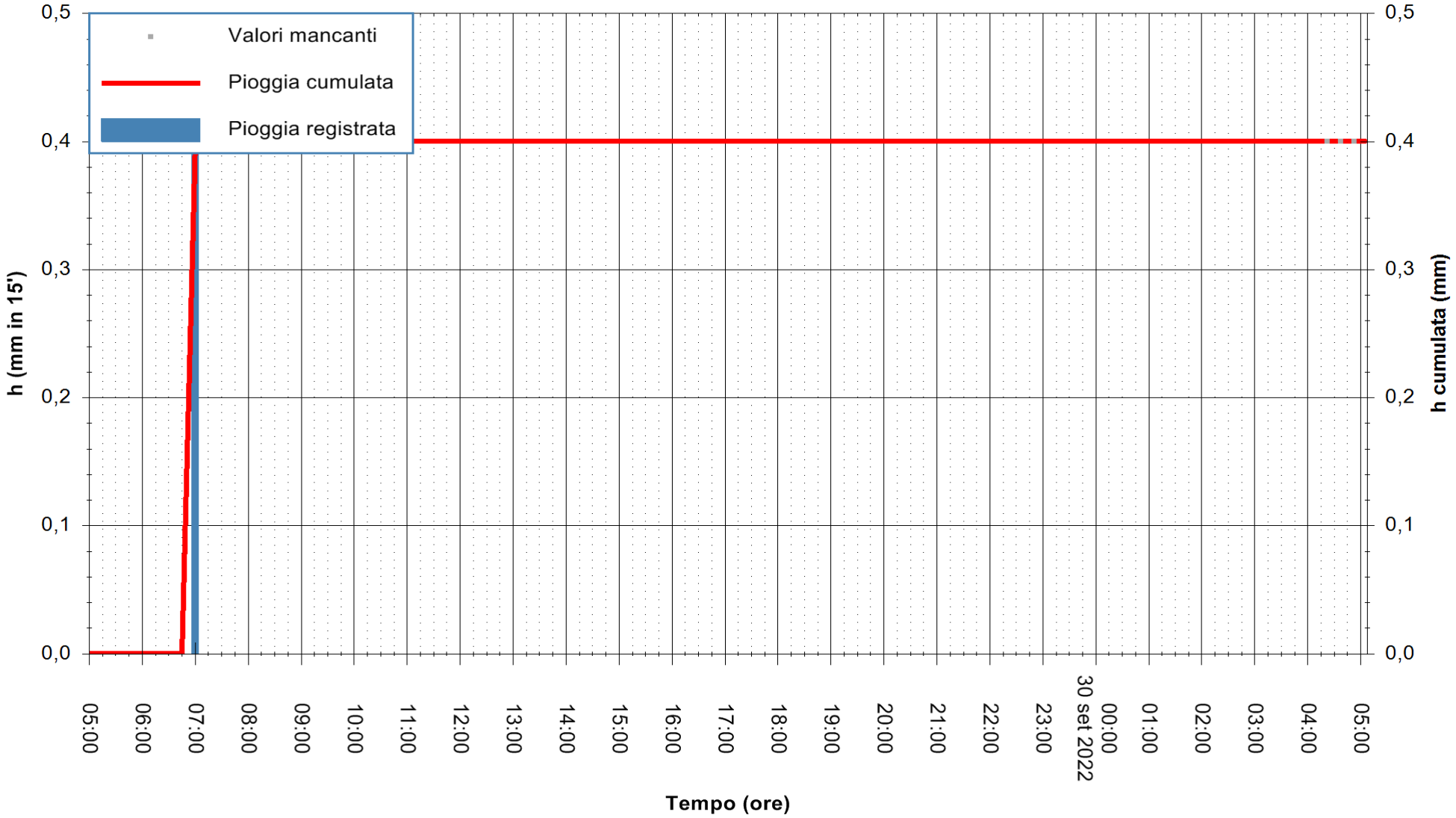

**Stazione pluviometrica Badu Crabolu**
**Area PONTE BADU CRABOLU**
**Pioggia registrata nelle ultime 24 ore**
*Estrazione dati delle ore 05:33 del 30/09/2022*
*Ultimo dato disponibile: 30/09/2022 alle 04:24*

REGIONE AUTÒNOMA DE SARDIGNA
REGIONE AUTONOMA DELLA SARDEGNA

**ARPAS**
**F.to il Dirigente Responsabile**
**Dott. Giuseppe Bianco**

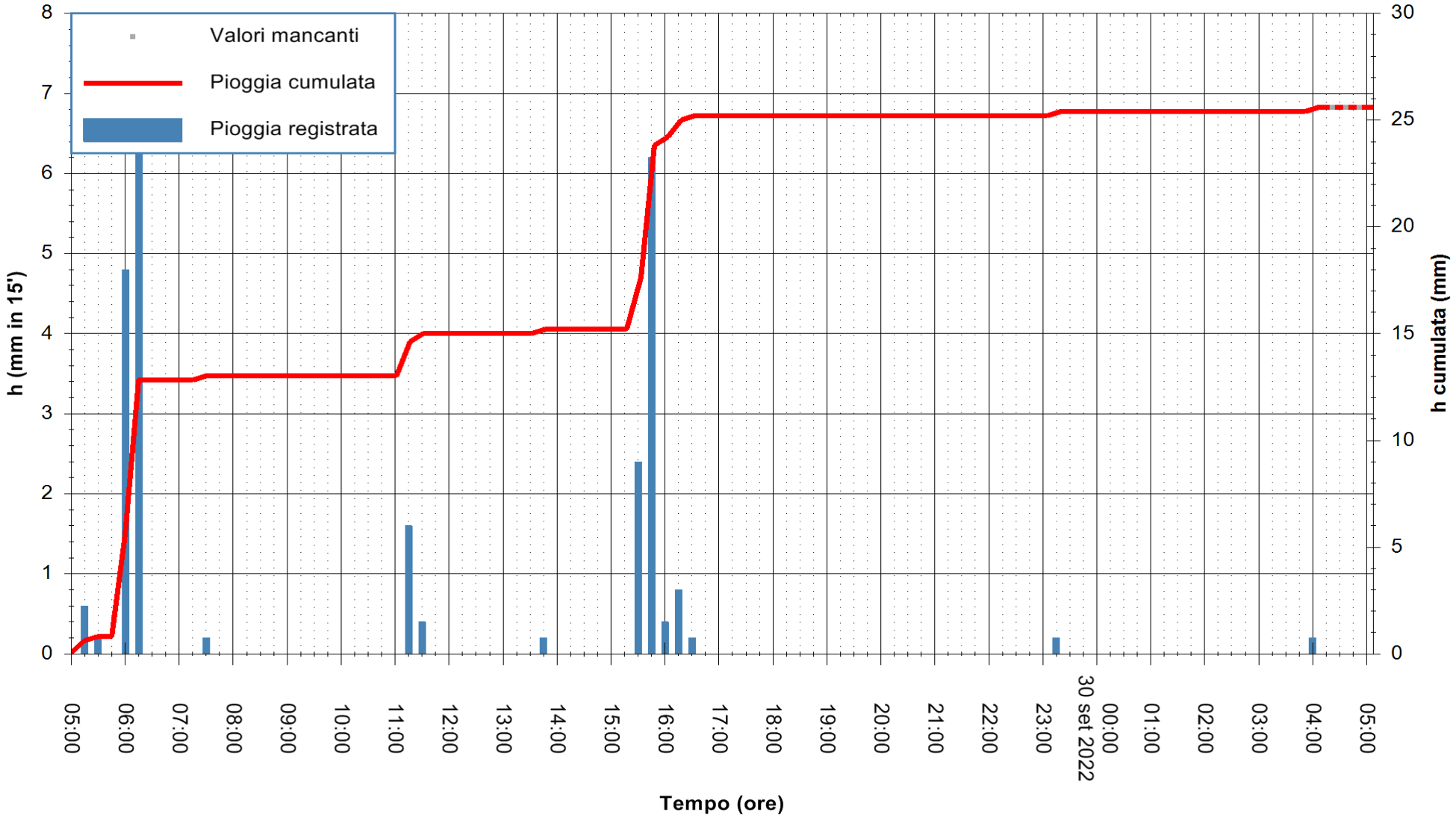


"Composizione e rappresentazione dei dati eseguita con modalità automatiche su dati della rete di stazioni meteorologiche fiduciarie della Regione Sardegna gestita dall'Agenzia per la Protezione dell'Ambiente della Sardegna, ARPAS, acquisiti in tempo reale e sottoposti ad un processo automatico di validazione di primo livello"

**Stazione pluviometrica Bosa Marina**
**Area BOSA MARINA**
**Pioggia registrata nelle ultime 24 ore**
*Estrazione dati delle ore 05:33 del 30/09/2022*
*Ultimo dato disponibile: 30/09/2022 alle 04:15*

REGIONE AUTÒNOMA DE SARDIGNA
REGIONE AUTONOMA DELLA SARDEGNA

**ARPAS**
**F.to il Dirigente Responsabile**
**Dott. Giuseppe Bianco**

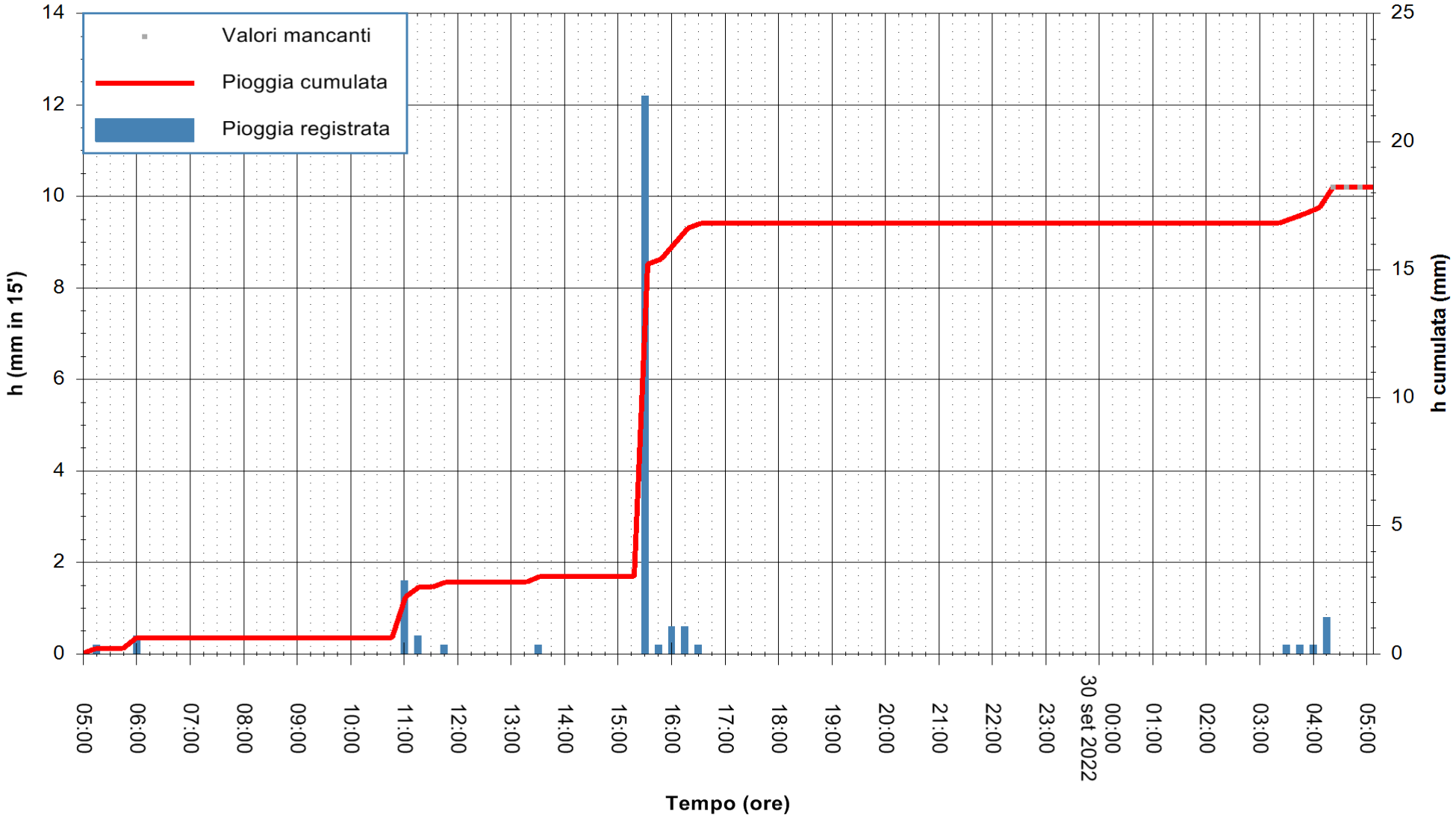


"Composizione e rappresentazione dei dati eseguita con modalità automatiche su dati della rete di stazioni meteorologiche fiduciarie della Regione Sardegna gestita dall'Agenzia per la Protezione dell'Ambiente della Sardegna, ARPAS, acquisiti in tempo reale e sottoposti ad un processo automatico di validazione di primo livello"

**Stazione pluviometrica Montresta**
**Area NAVRINO**
**Pioggia registrata nelle ultime 24 ore**
*Estrazione dati delle ore 05:33 del 30/09/2022*
*Ultimo dato disponibile: 30/09/2022 alle 04:10*

REGIONE AUTÒNOMA DE SARDIGNA
REGIONE AUTONOMA DELLA SARDEGNA

**ARPAS**
**F.to il Dirigente Responsabile**
**Dott. Giuseppe Bianco**

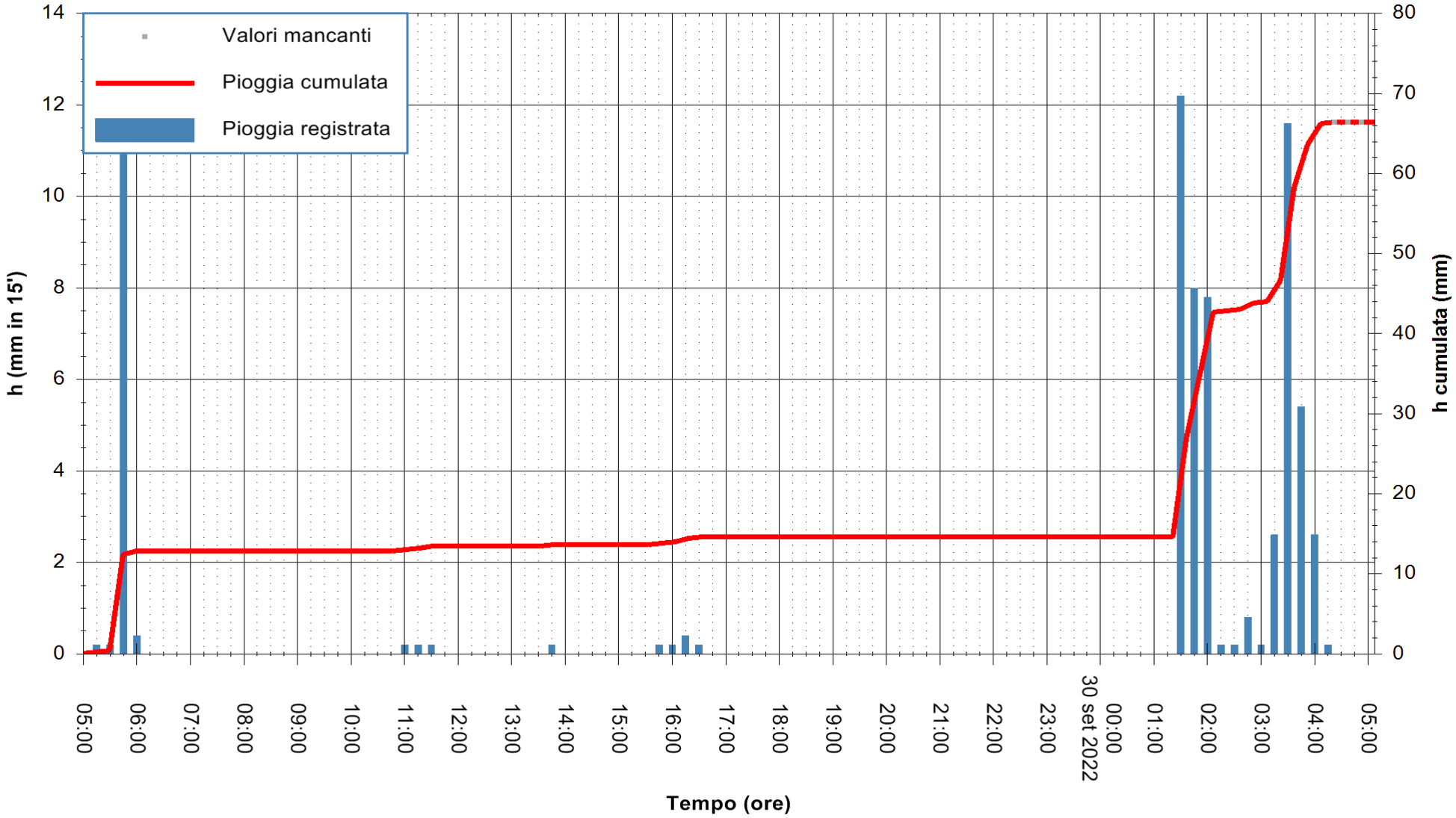

**Stazione pluviometrica Pozzomaggiore**
**Area PISTA DI PATTINAGGIO**
**Pioggia registrata nelle ultime 24 ore**
*Estrazione dati delle ore 05:33 del 30/09/2022*
*Ultimo dato disponibile: 30/09/2022 alle 04:20*

REGIONE AUTÒNOMA DE SARDIGNA
REGIONE AUTONOMA DELLA SARDEGNA

**ARPAS**
**F.to il Dirigente Responsabile**
**Dott. Giuseppe Bianco**

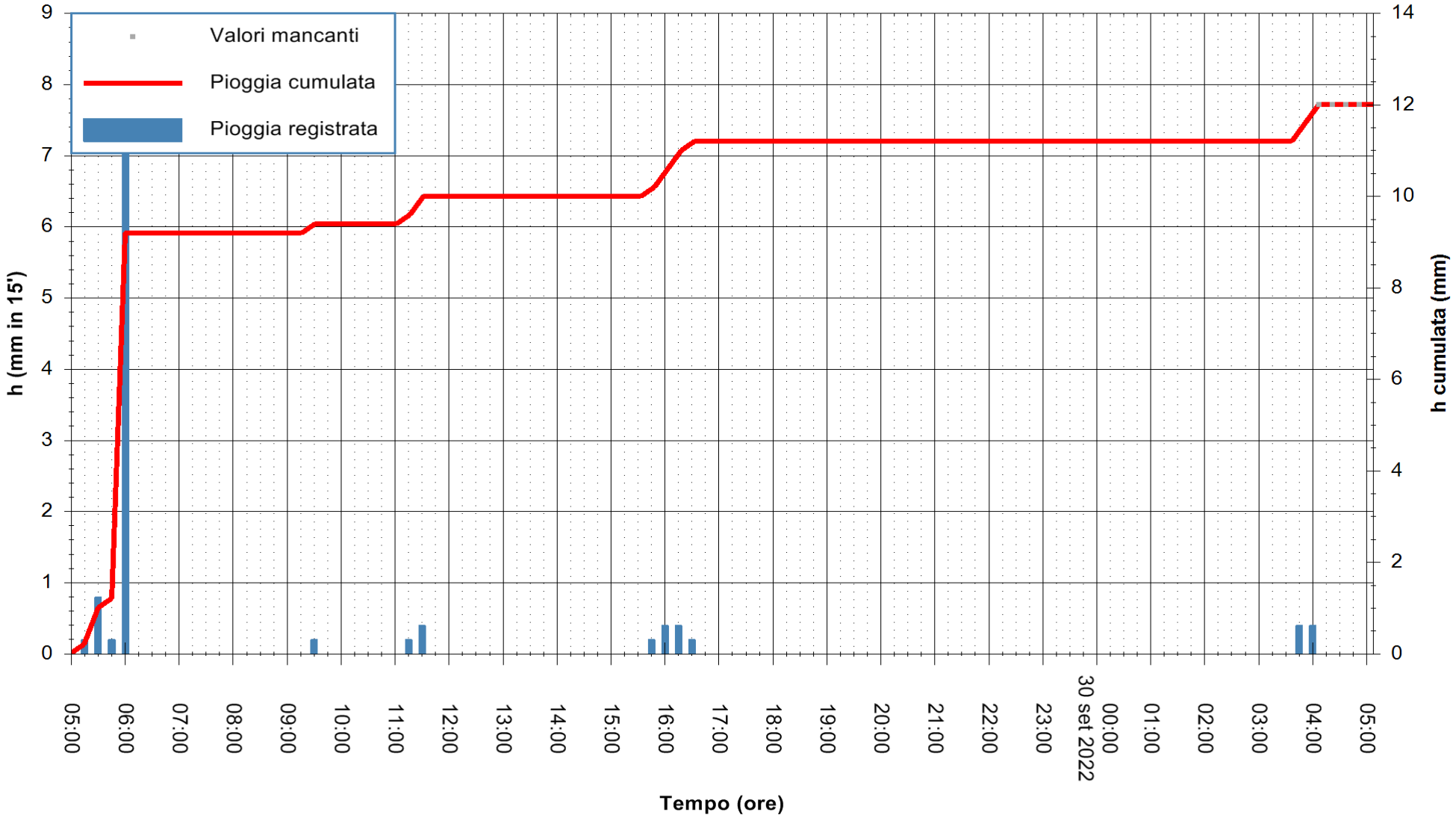


"Composizione e rappresentazione dei dati eseguita con modalità automatiche su dati della rete di stazioni meteorologiche fiduciarie della Regione Sardegna gestita dall'Agenzia per la Protezione dell'Ambiente della Sardegna, ARPAS, acquisiti in tempo reale e sottoposti ad un processo automatico di validazione di primo livello"

**Stazione pluviometrica Temo Meteo**
**Area DIGA ALTO TEMO**
**Pioggia registrata nelle ultime 24 ore**
*Estrazione dati delle ore 05:33 del 30/09/2022*
*Ultimo dato disponibile: 30/09/2022 alle 04:10*

REGIONE AUTÒNOMA DE SARDIGNA
REGIONE AUTONOMA DELLA SARDEGNA

**ARPAS**
**F.to il Dirigente Responsabile**
**Dott. Giuseppe Bianco**

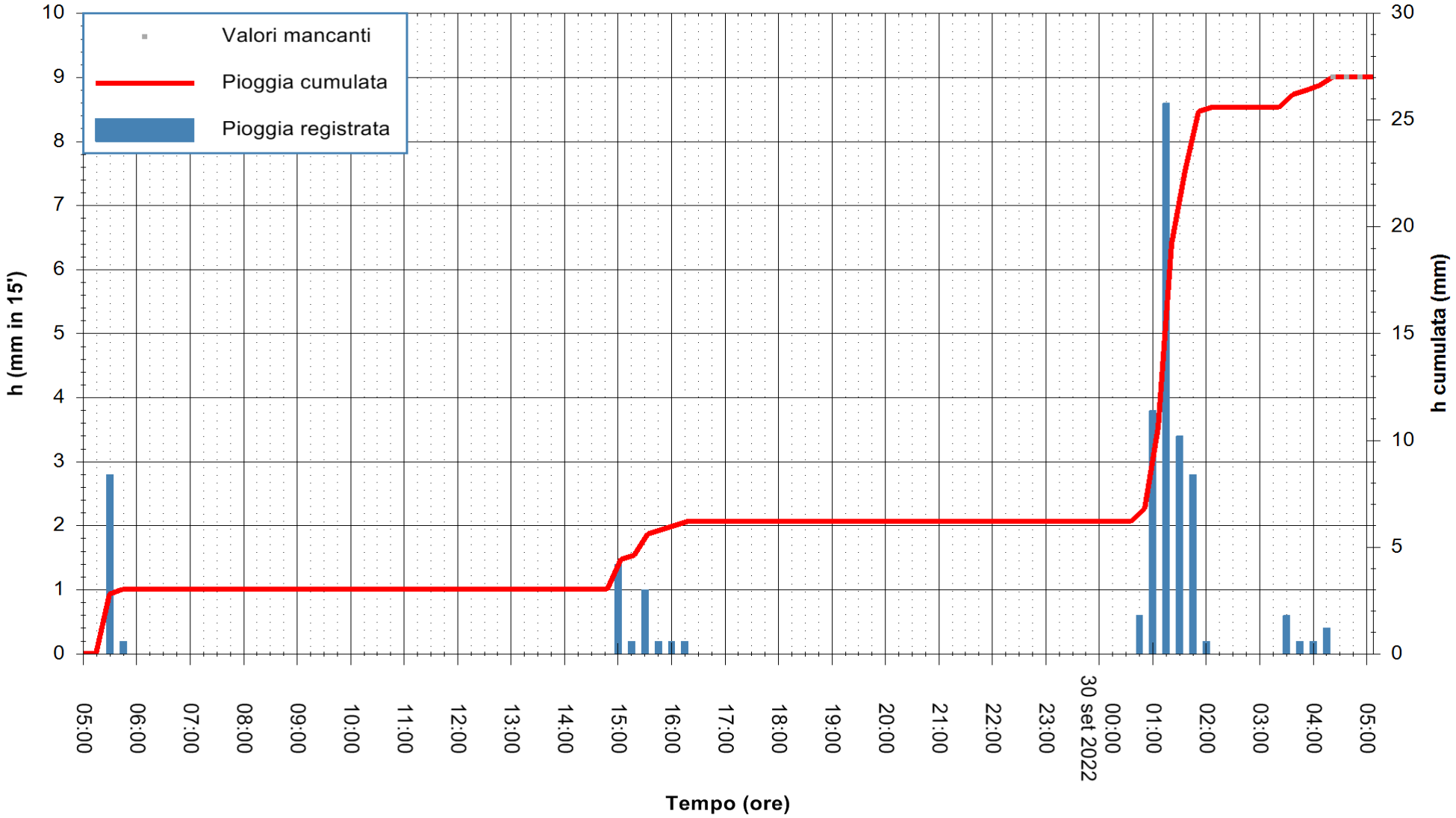

**Stazione pluviometrica Villanova Monteleone**
**Area SERBATOIO ESAF**
**Pioggia registrata nelle ultime 24 ore**
*Estrazione dati delle ore 05:33 del 30/09/2022*
*Ultimo dato disponibile: 30/09/2022 alle 04:18*

REGIONE AUTÒNOMA DE SARDIGNA
REGIONE AUTONOMA DELLA SARDEGNA

**ARPAS**
**F.to il Dirigente Responsabile**
**Dott. Giuseppe Bianco**

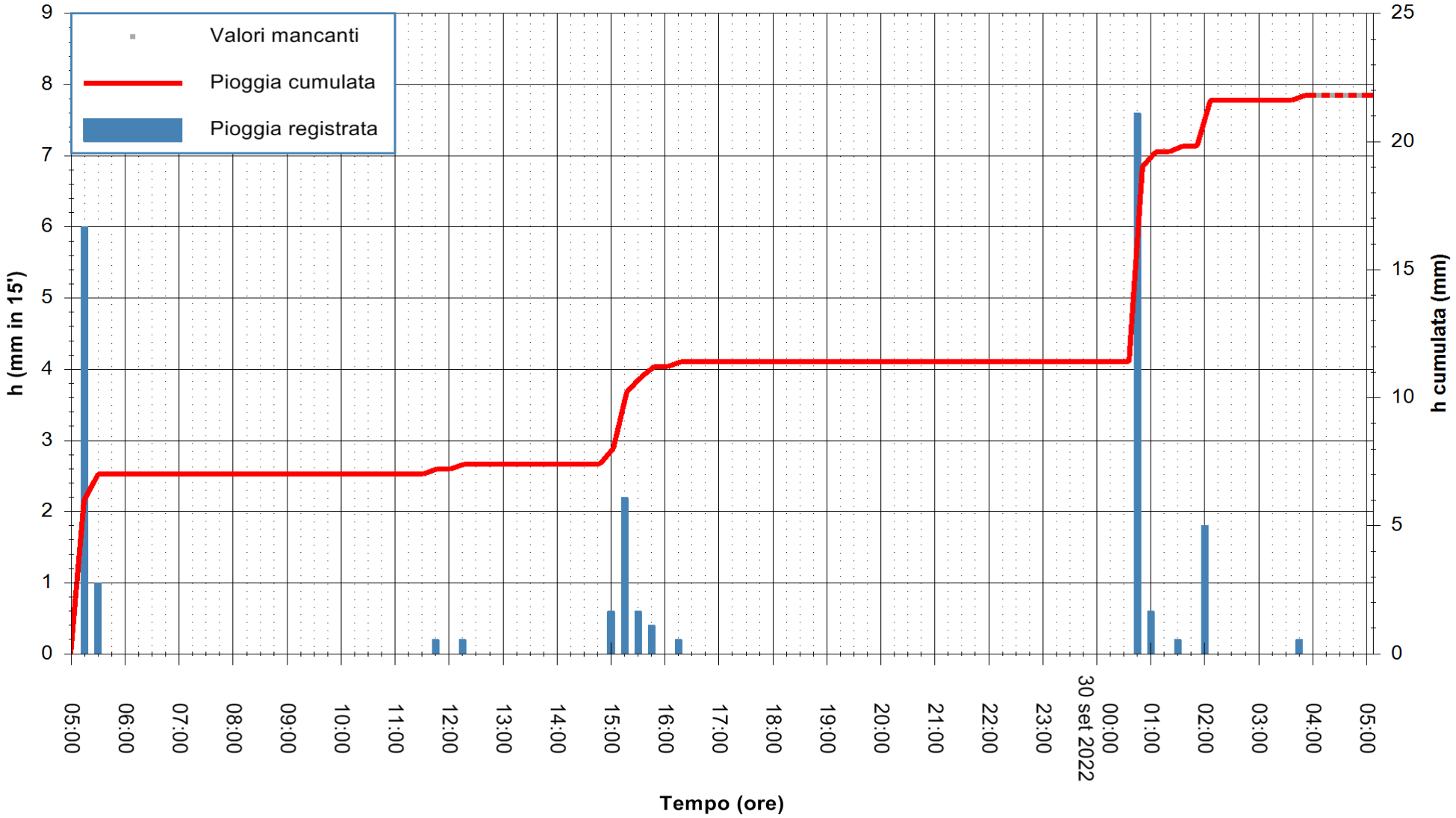


"Composizione e rappresentazione dei dati eseguita con modalità automatiche su dati della rete di stazioni meteorologiche fiduciarie della Regione Sardegna gestita dall'Agenzia per la Protezione dell'Ambiente della Sardegna, ARPAS, acquisiti in tempo reale e sottoposti ad un processo automatico di validazione di primo livello"

**Stazione pluviometrica Abbasanta**
**Area SERBATOIO ESAF SENA RUJA**
**Pioggia registrata nelle ultime 24 ore**
*Estrazione dati delle ore 05:33 del 30/09/2022*
*Ultimo dato disponibile: 30/09/2022 alle 04:15*

REGIONE AUTÒNOMA DE SARDIGNA
REGIONE AUTONOMA DELLA SARDEGNA

**ARPAS**
**F.to il Dirigente Responsabile**
**Dott. Giuseppe Bianco**

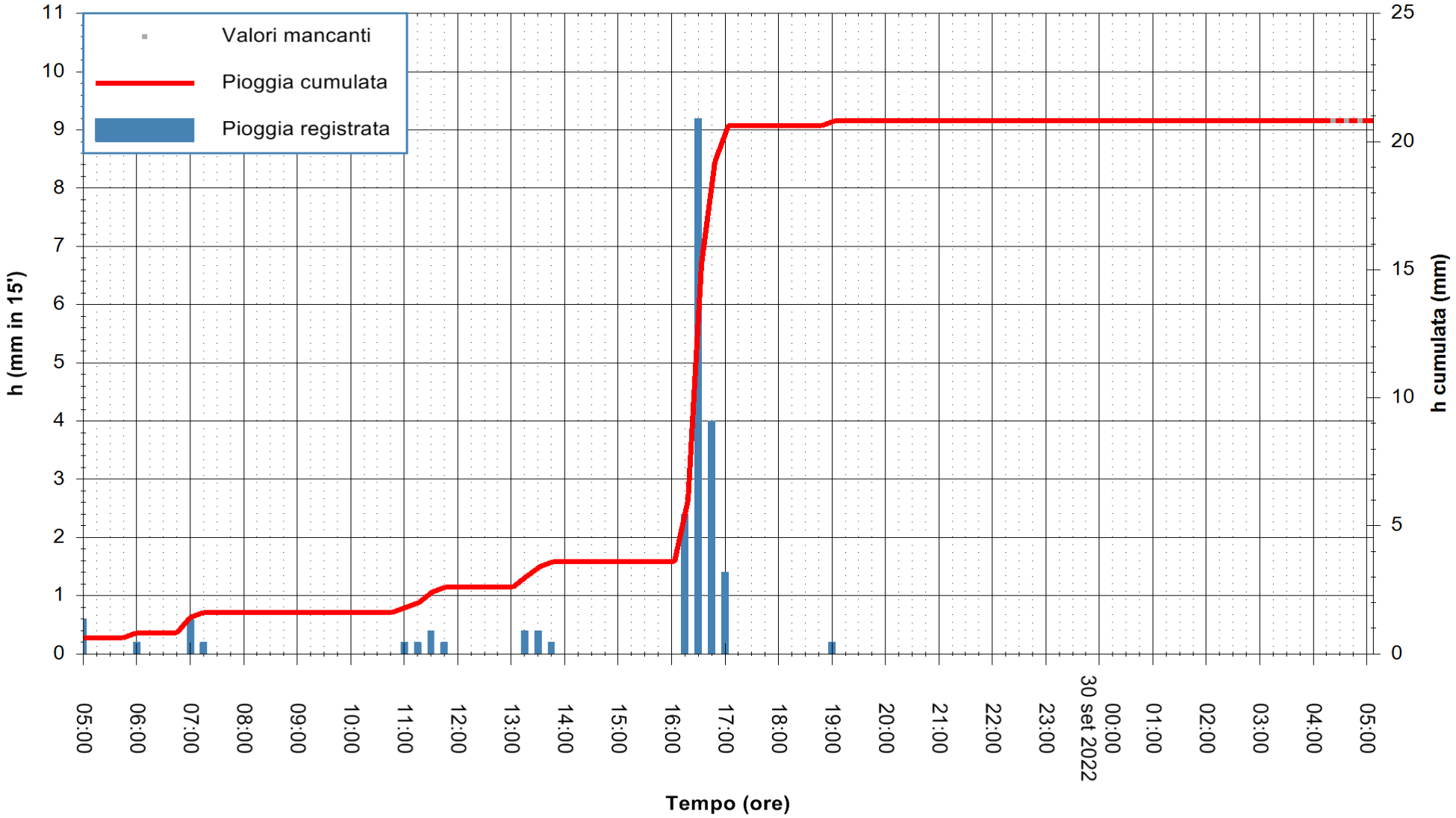


"Composizione e rappresentazione dei dati eseguita con modalità automatiche su dati della rete di stazioni meteorologiche fiduciarie della Regione Sardegna gestita dall'Agenzia per la Protezione dell'Ambiente della Sardegna, ARPAS, acquisiti in tempo reale e sottoposti ad un processo automatico di validazione di primo livello"

**Stazione pluviometrica Diga Pranu Antoni**
**Area FIUME TIRSO**
**Pioggia registrata nelle ultime 24 ore**
*Estrazione dati delle ore 05:33 del 30/09/2022*
*Ultimo dato disponibile: 30/09/2022 alle 04:20*

REGIONE AUTÒNOMA DE SARDIGNA
REGIONE AUTONOMA DELLA SARDEGNA

**ARPAS**
**F.to il Dirigente Responsabile**
**Dott. Giuseppe Bianco**

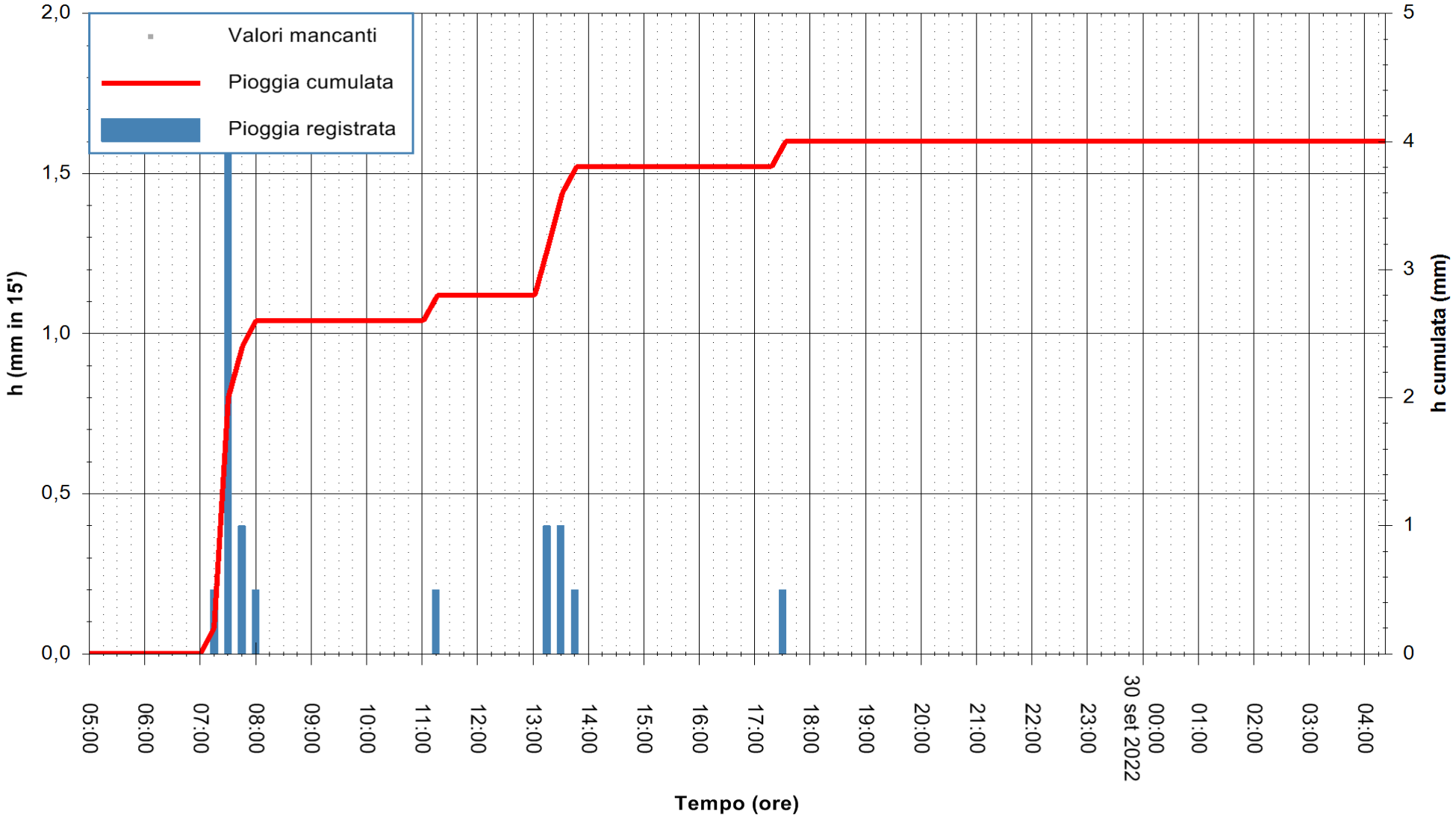

**Stazione pluviometrica Flumineddu ad Allai**
**Area ALLAI**
**Pioggia registrata nelle ultime 24 ore**
*Estrazione dati delle ore 05:33 del 30/09/2022*
*Ultimo dato disponibile: 30/09/2022 alle 04:16*

REGIONE AUTÒNOMA DE SARDIGNA
REGIONE AUTONOMA DELLA SARDEGNA

**ARPAS**
**F.to il Dirigente Responsabile**
**Dott. Giuseppe Bianco**

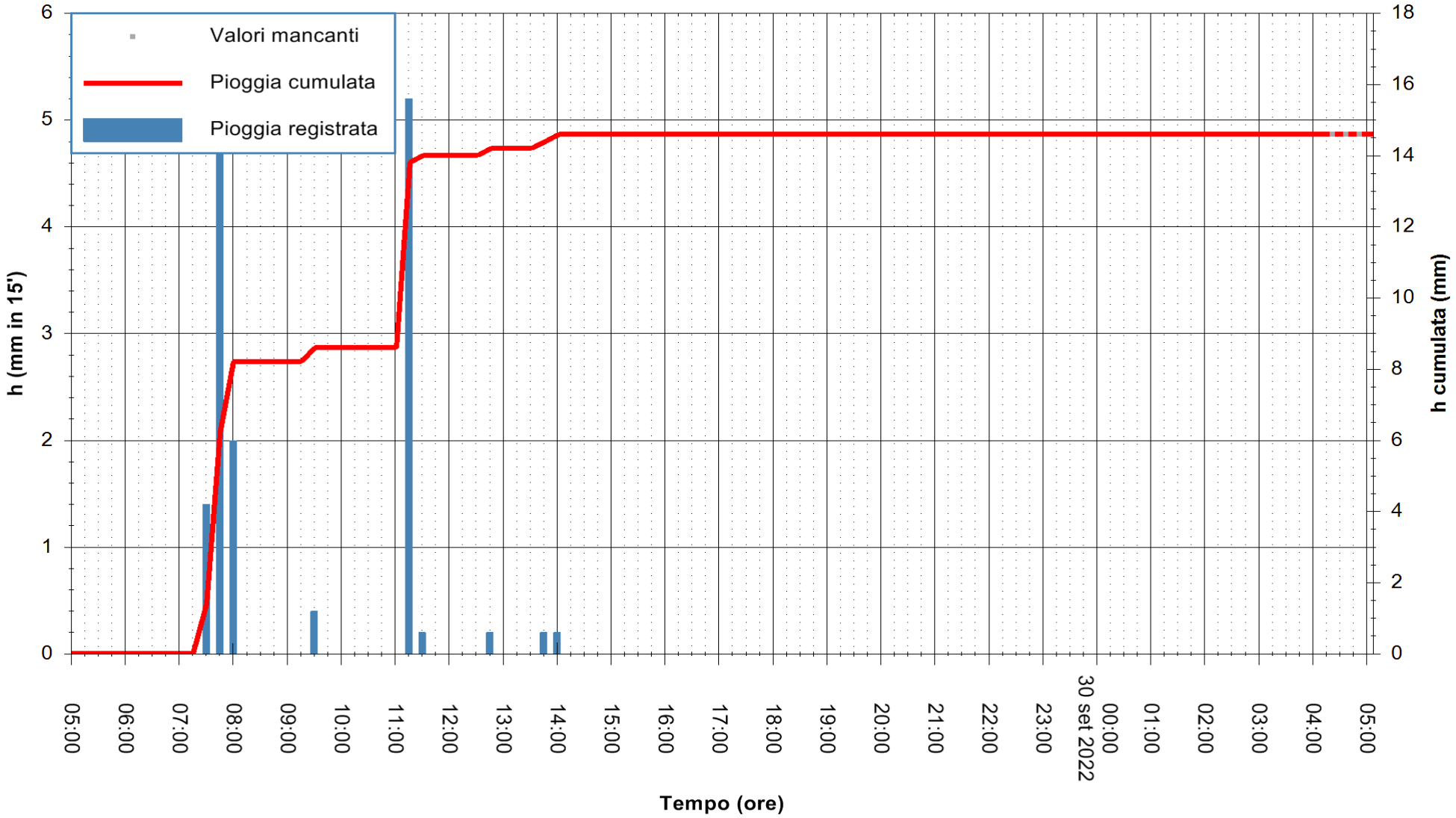


"Composizione e rappresentazione dei dati eseguita con modalità automatiche su dati della rete di stazioni meteorologiche fiduciarie della Regione Sardegna gestita dall'Agenzia per la Protezione dell'Ambiente della Sardegna, ARPAS, acquisiti in tempo reale e sottoposti ad un processo automatico di validazione di primo livello"

**Stazione pluviometrica Fonni**
**Area VIA MADONNA DEL MONTE**
**Pioggia registrata nelle ultime 24 ore**
*Estrazione dati delle ore 05:33 del 30/09/2022*
*Ultimo dato disponibile: 30/09/2022 alle 04:20*

REGIONE AUTÒNOMA DE SARDIGNA
REGIONE AUTONOMA DELLA SARDEGNA

**ARPAS**
**F.to il Dirigente Responsabile**
**Dott. Giuseppe Bianco**

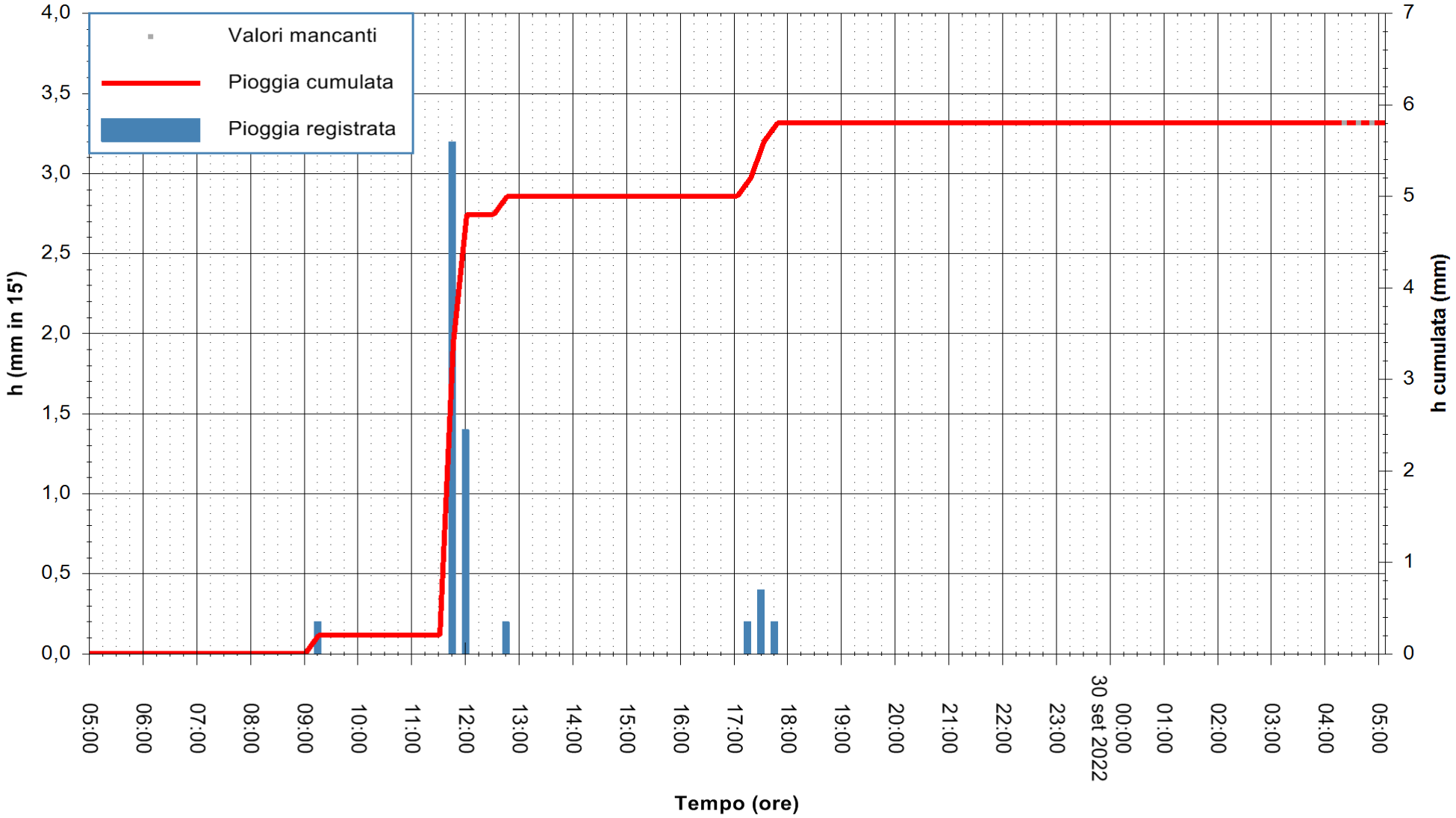

**Stazione pluviometrica Laconi**
**Area AREA SPORTIVA COMUNALE**
**Pioggia registrata nelle ultime 24 ore**
*Estrazione dati delle ore 05:33 del 30/09/2022*
*Ultimo dato disponibile: 30/09/2022 alle 04:15*

REGIONE AUTÒNOMA DE SARDIGNA
REGIONE AUTONOMA DELLA SARDEGNA

**ARPAS**
**F.to il Dirigente Responsabile**
**Dott. Giuseppe Bianco**

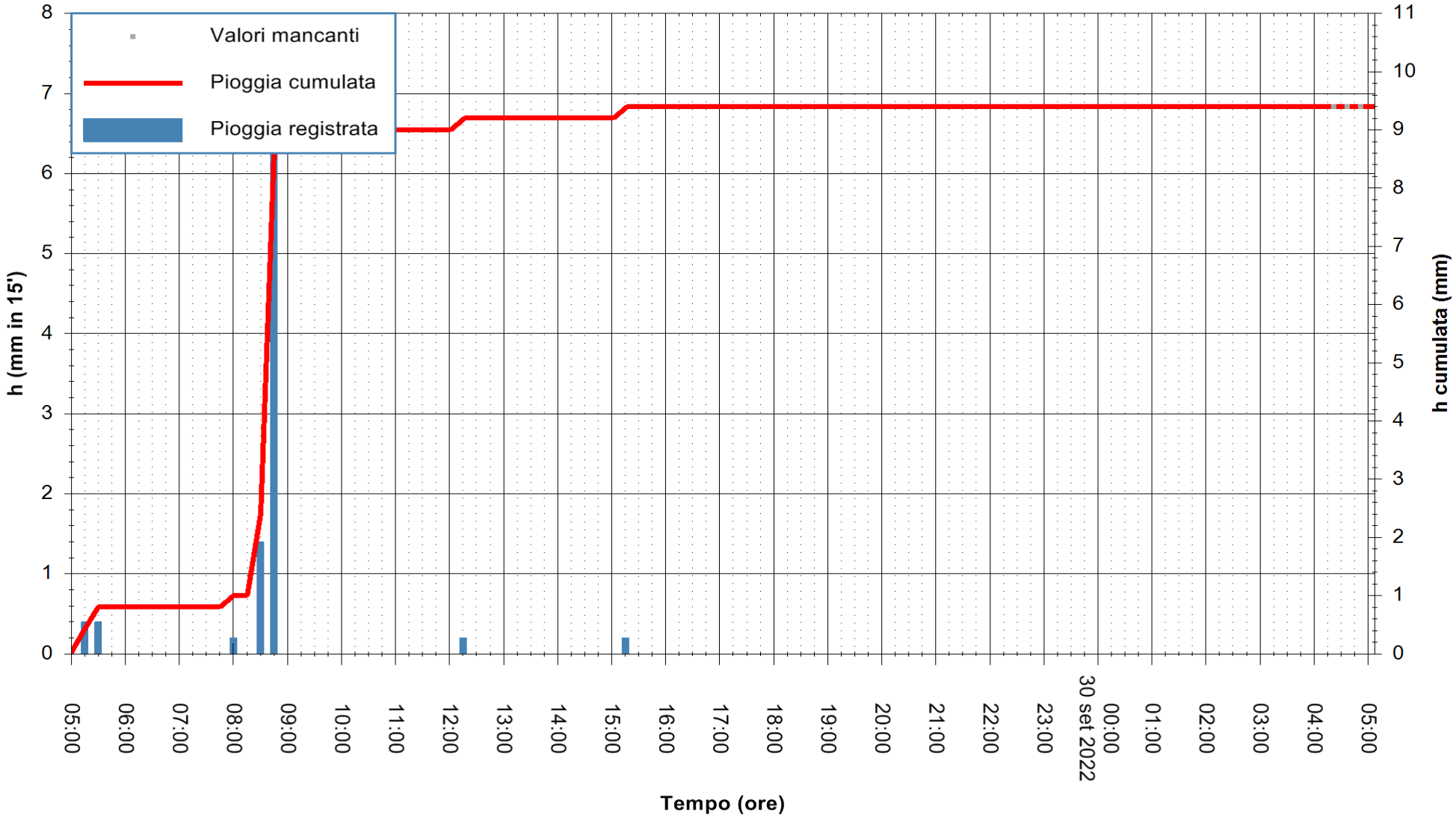

**Stazione pluviometrica Macomer**
**Area CAMPO SPORTIVO SERTINU**
**Pioggia registrata nelle ultime 24 ore**
*Estrazione dati delle ore 05:33 del 30/09/2022*
*Ultimo dato disponibile: 30/09/2022 alle 04:15*

REGIONE AUTÒNOMA DE SARDIGNA
REGIONE AUTONOMA DELLA SARDEGNA

**ARPAS**
**F.to il Dirigente Responsabile**
**Dott. Giuseppe Bianco**

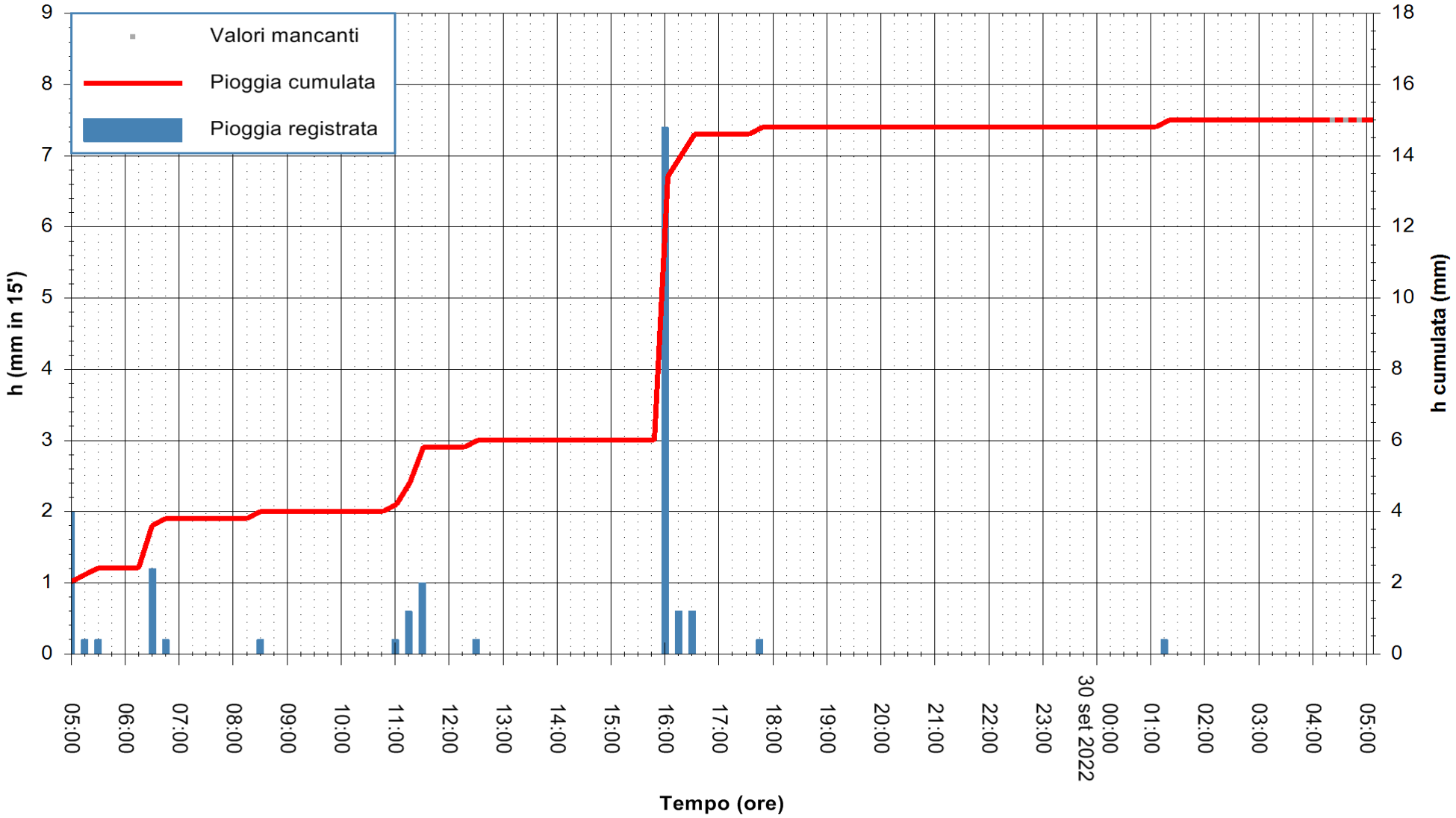


"Composizione e rappresentazione dei dati eseguita con modalità automatiche su dati della rete di stazioni meteorologiche fiduciarie della Regione Sardegna gestita dall'Agenzia per la Protezione dell'Ambiente della Sardegna, ARPAS, acquisiti in tempo reale e sottoposti ad un processo automatico di validazione di primo livello"

**Stazione pluviometrica Orani**
**Area SERBATOIO IDRICO**
**Pioggia registrata nelle ultime 24 ore**
*Estrazione dati delle ore 05:33 del 30/09/2022*
*Ultimo dato disponibile: 30/09/2022 alle 04:10*

REGIONE AUTÒNOMA DE SARDIGNA
REGIONE AUTONOMA DELLA SARDEGNA

**ARPAS**
**F.to il Dirigente Responsabile**
**Dott. Giuseppe Bianco**

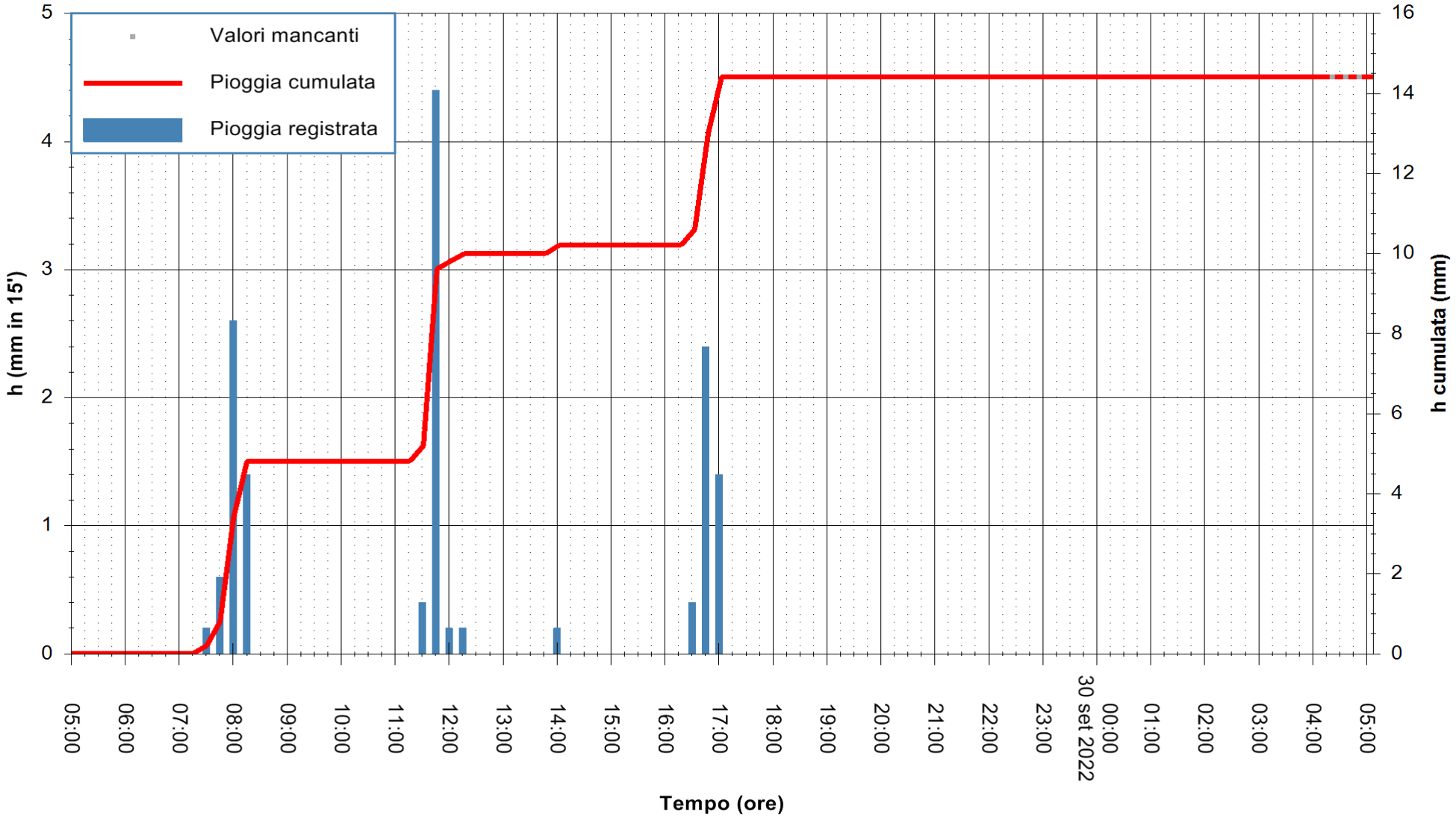


"Composizione e rappresentazione dei dati eseguita con modalità automatiche su dati della rete di stazioni meteorologiche fiduciarie della Regione Sardegna gestita dall'Agenzia per la Protezione dell'Ambiente della Sardegna, ARPAS, acquisiti in tempo reale e sottoposti ad un processo automatico di validazione di primo livello"

**Stazione pluviometrica Osidda**
**Area BIBLIOTECA COMUNALE**
**Pioggia registrata nelle ultime 24 ore**
*Estrazione dati delle ore 05:33 del 30/09/2022*
*Ultimo dato disponibile: 30/09/2022 alle 04:15*

REGIONE AUTÒNOMA DE SARDIGNA
REGIONE AUTONOMA DELLA SARDEGNA

**ARPAS**
**F.to il Dirigente Responsabile**
**Dott. Giuseppe Bianco**

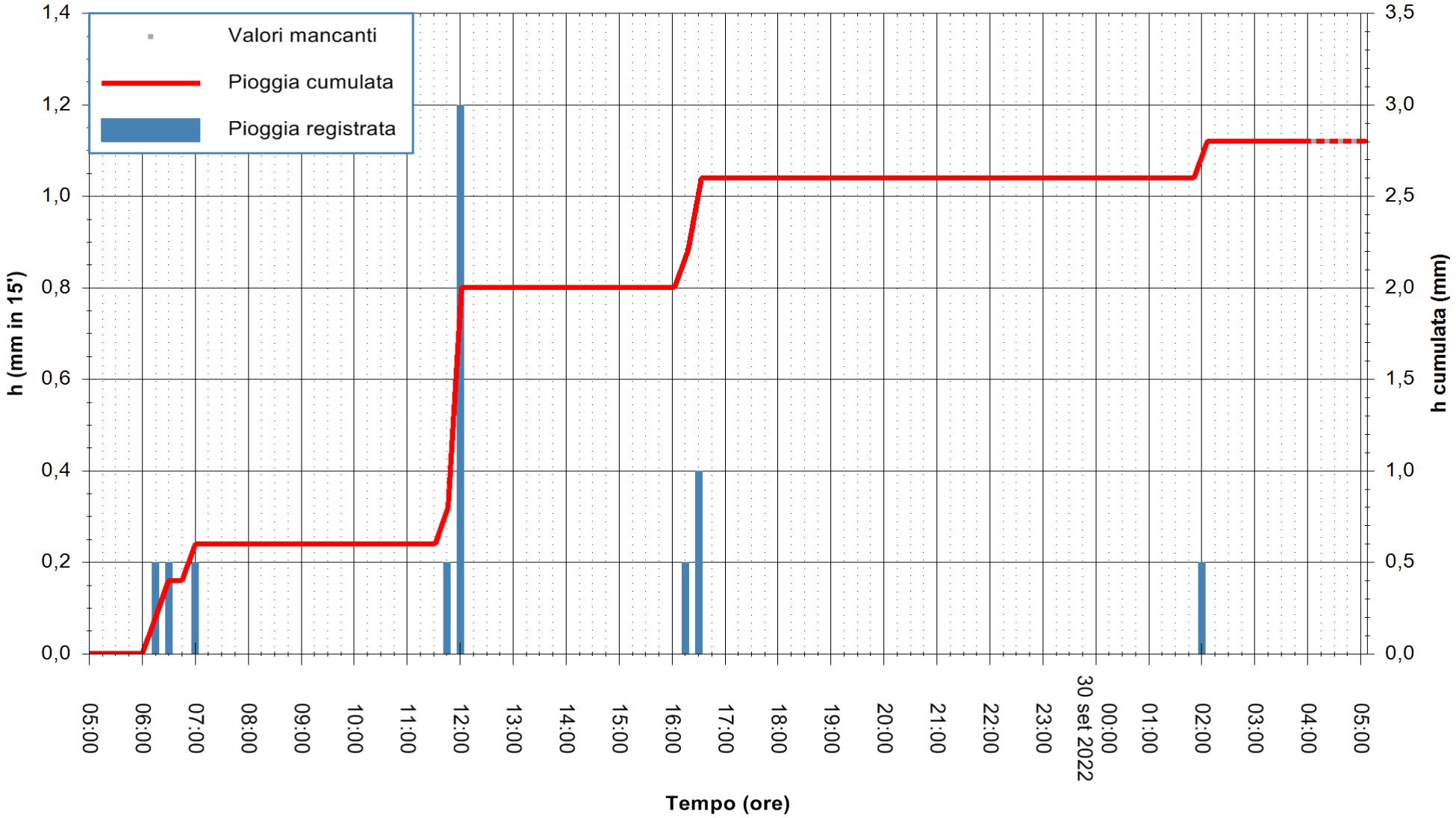

**Stazione pluviometrica Samugheo**
**Area SERBATOIO ESAF**
**Pioggia registrata nelle ultime 24 ore**
*Estrazione dati delle ore 05:33 del 30/09/2022*
*Ultimo dato disponibile: 30/09/2022 alle 04:10*

REGIONE AUTÒNOMA DE SARDIGNA
REGIONE AUTONOMA DELLA SARDEGNA

**ARPAS**
**F.to il Dirigente Responsabile**
**Dott. Giuseppe Bianco**

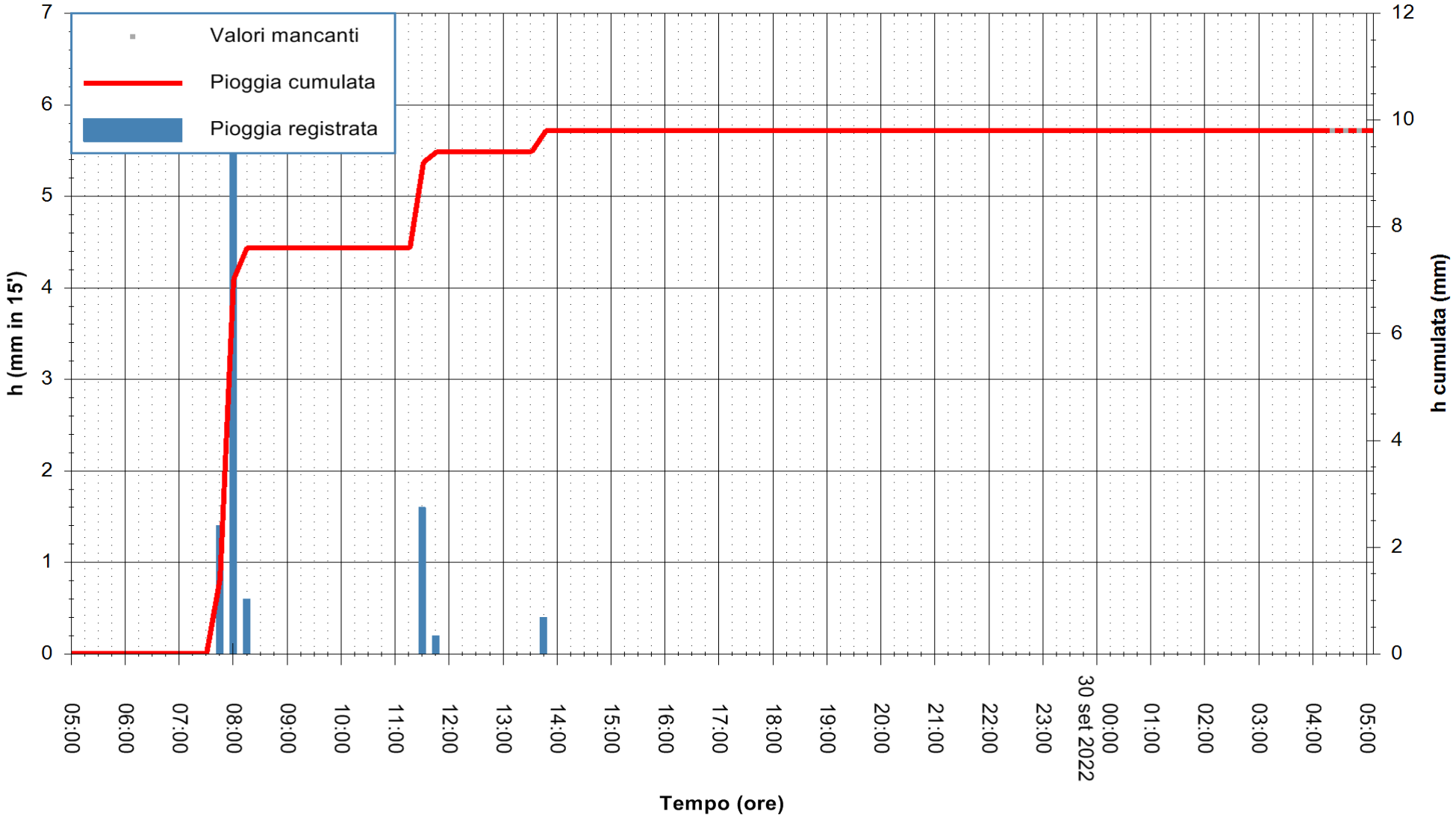


"Composizione e rappresentazione dei dati eseguita con modalità automatiche su dati della rete di stazioni meteorologiche fiduciarie della Regione Sardegna gestita dall'Agenzia per la Protezione dell'Ambiente della Sardegna, ARPAS, acquisiti in tempo reale e sottoposti ad un processo automatico di validazione di primo livello"

**Stazione pluviometrica Sedilo**
**Area CAMPO SPORTIVO COMUNALE**
**Pioggia registrata nelle ultime 24 ore**
*Estrazione dati delle ore 05:33 del 30/09/2022*
*Ultimo dato disponibile: 30/09/2022 alle 04:15*

REGIONE AUTÒNOMA DE SARDIGNA
REGIONE AUTONOMA DELLA SARDEGNA

**ARPAS**
**F.to il Dirigente Responsabile**
**Dott. Giuseppe Bianco**

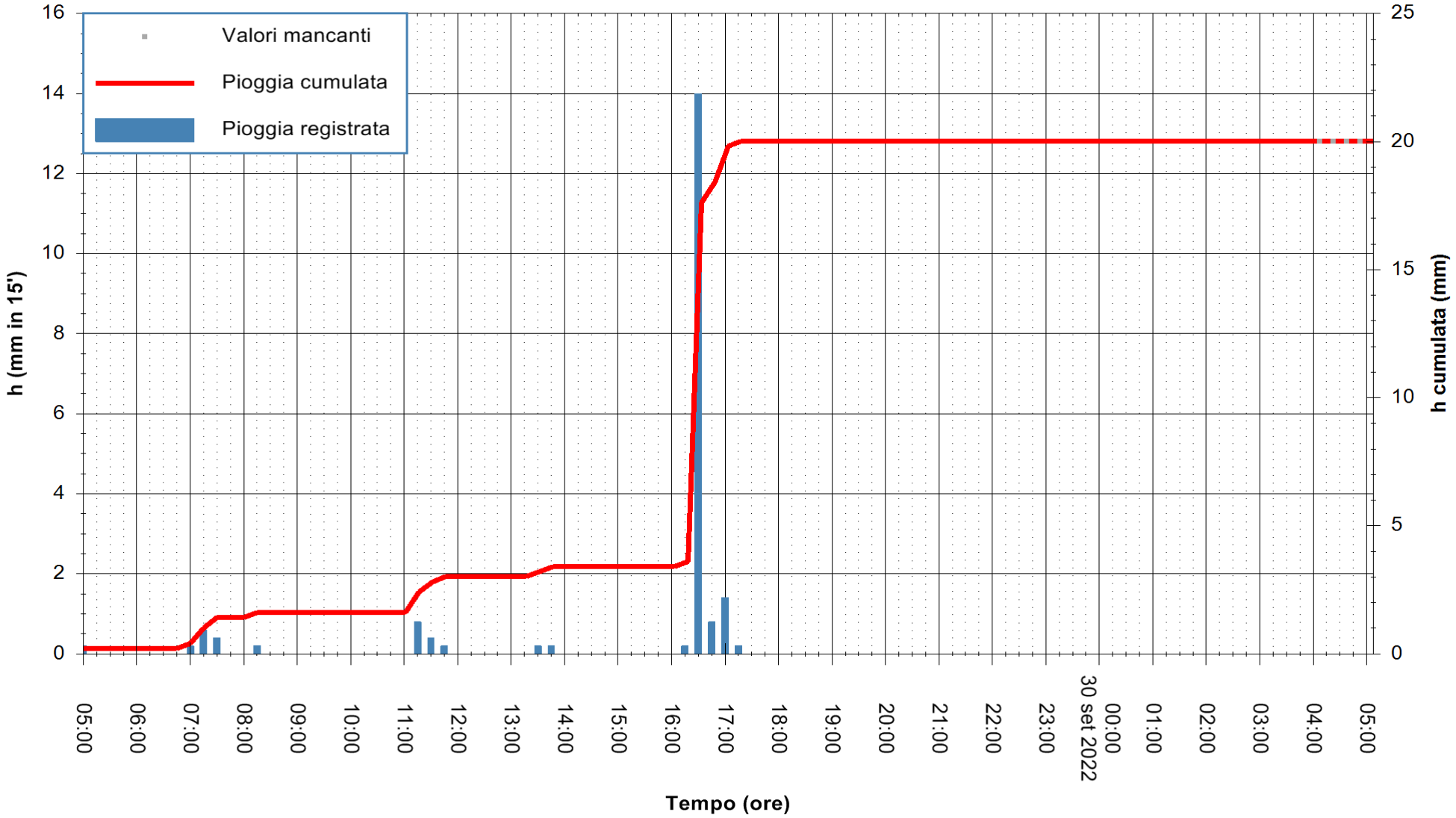

**Stazione pluviometrica Sos Canales Meteo**
**Area DIGA SOS CANALES**
**Pioggia registrata nelle ultime 24 ore**
*Estrazione dati delle ore 05:33 del 30/09/2022*
*Ultimo dato disponibile: 30/09/2022 alle 04:10*

REGIONE AUTÒNOMA DE SARDIGNA
REGIONE AUTONOMA DELLA SARDEGNA

**ARPAS**
**F.to il Dirigente Responsabile**
**Dott. Giuseppe Bianco**

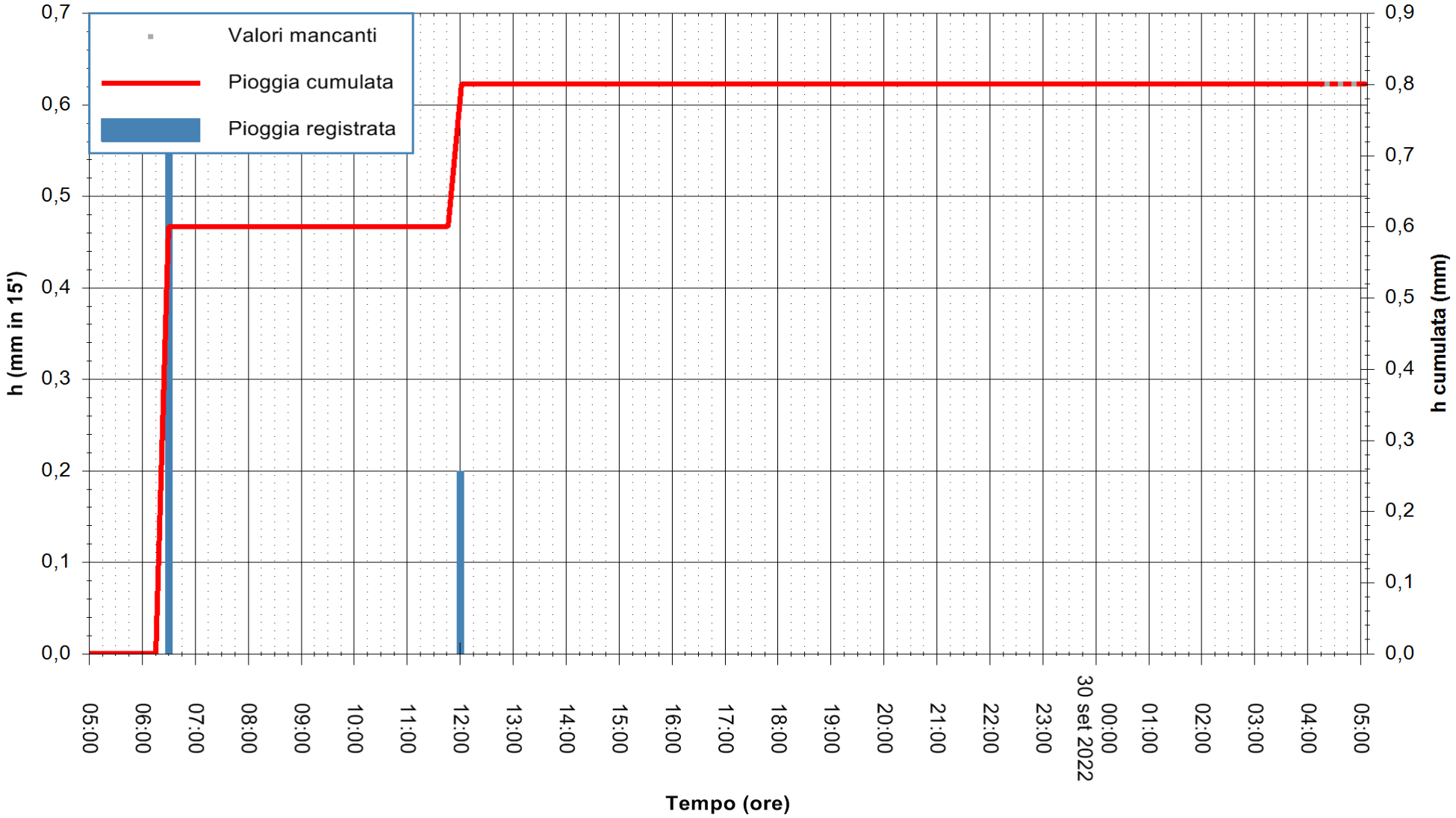

**Stazione pluviometrica Tirso a rifornitore Tirso**
**Area CANTONIERA DEL TIRSO**
**Pioggia registrata nelle ultime 24 ore**
*Estrazione dati delle ore 05:33 del 30/09/2022*
*Ultimo dato disponibile: 30/09/2022 alle 04:15*

REGIONE AUTÒNOMA DE SARDIGNA
REGIONE AUTONOMA DELLA SARDEGNA
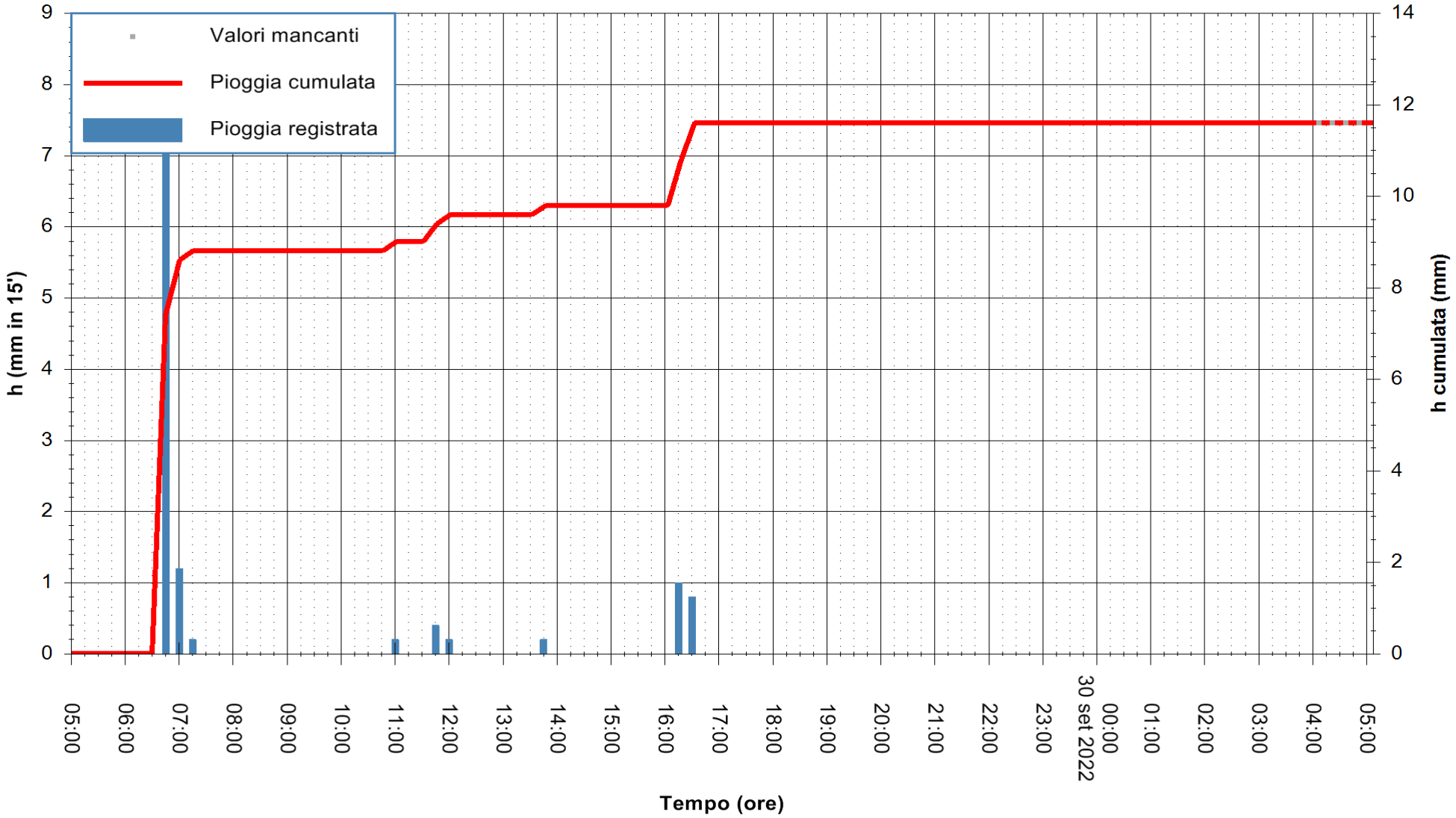
**ARPAS**
**F.to il Dirigente Responsabile**
**Dott. Giuseppe Bianco**